


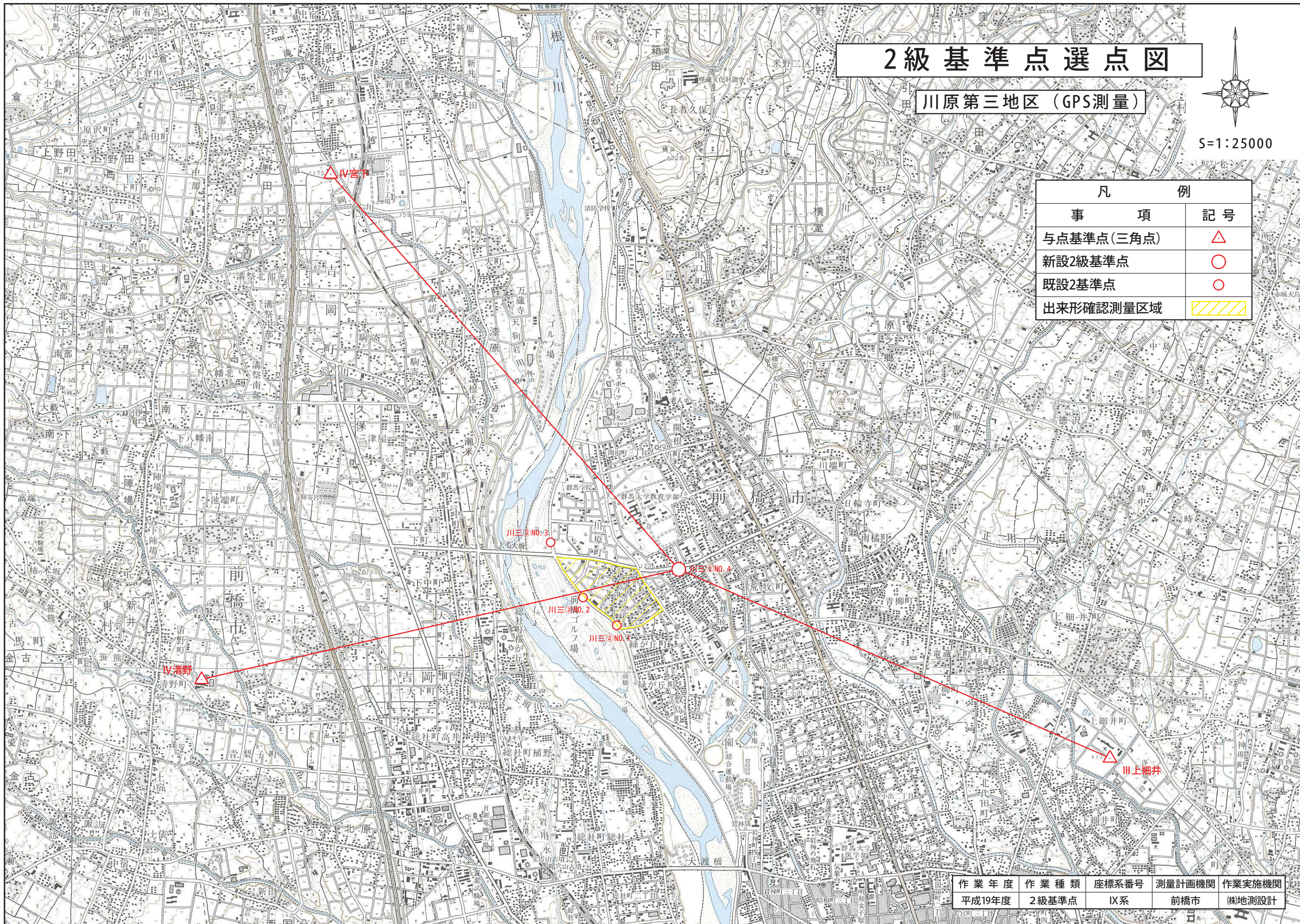
2級基準点選点図

川原第三地区 (GPS測量)



S=1:25000


凡 例	記号
与点基準点(三角点)	△
新設2級基準点	○
既設2級基準点	○
出来形確認測量区域	斜線



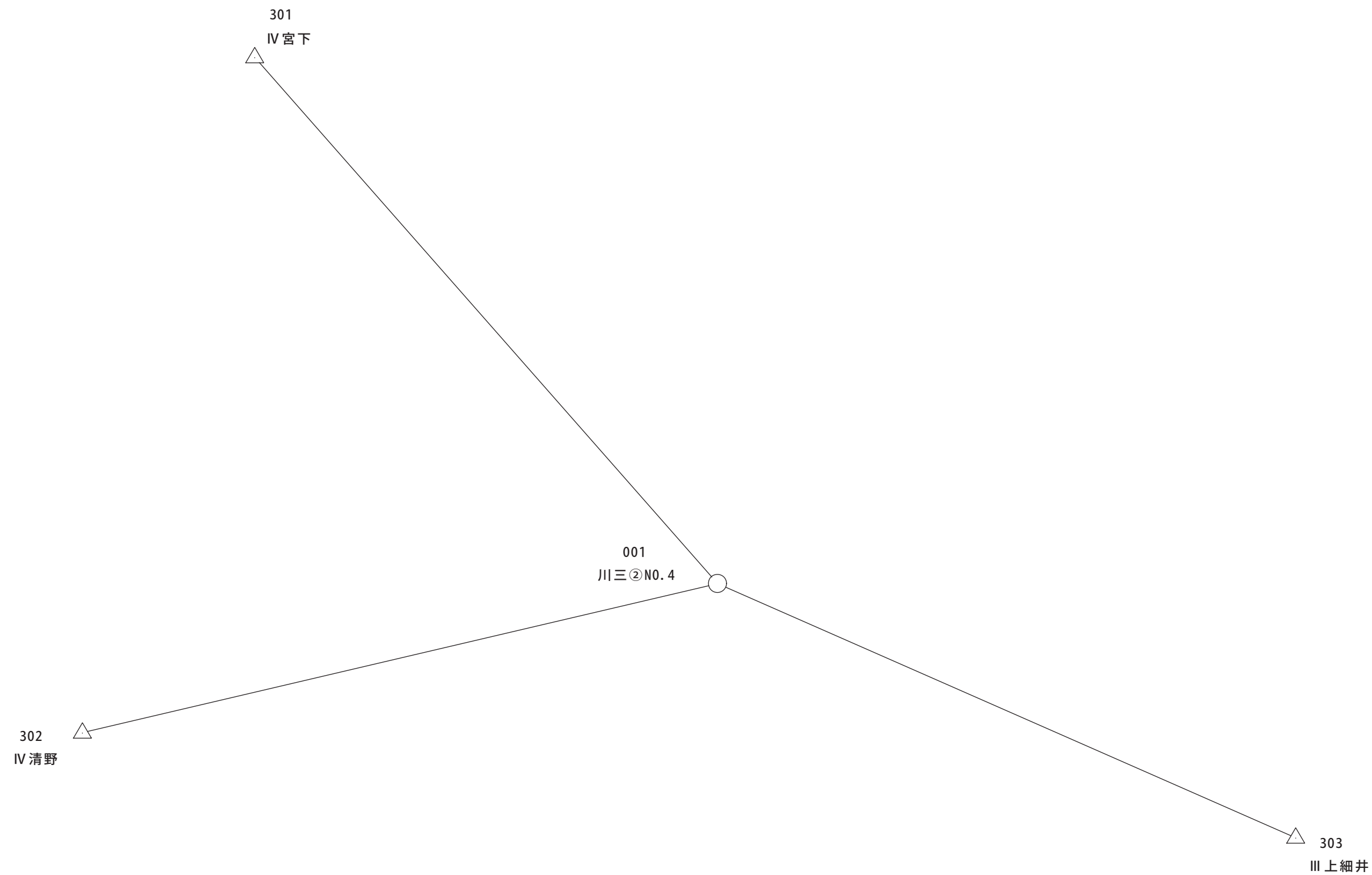
作業年度	作業種類	座標系番号	測量計画機関	作業実施機関
平成19年度	2級基準点	IX系	前橋市	(株)地測設計

平成19年度 川原第三地区

2級基準点測量 網図



S=1:25000



作業年度	作業種類	座標系番号	測量計画機関	測量作業機関
平成19年度	2級基準点	IX系	前橋市	(株)地測設計

調製2008年02月13日

基準点成果表

(AREA = 9)

2級基準点

川三②NO.4

B	36° 25'	36.6263" ✓	X	m	47645.810 ✓
L	139° 2'	50.4980" ✓	Y		-70475.961 ✓
N	0° 28'	0.22" ✓	H		121.634 ✓
			ジオイド高		41.900 ✓
			柱石長		0.090 ✓

視準点の名称	平均方向角	距離		備考		
		縮尺係数 0.999961 ✓				
		真数 m				
埋標型式	地上	地中	屋上	標識番号	標石 金属標	川三②NO.4 ✓

GPS測量による

「この測量成果は、国土地理院長の承認及び助言を得て同院所管の測量標及び測量成果を使用して得たものである (承認番号) 平19 関公 第575号」