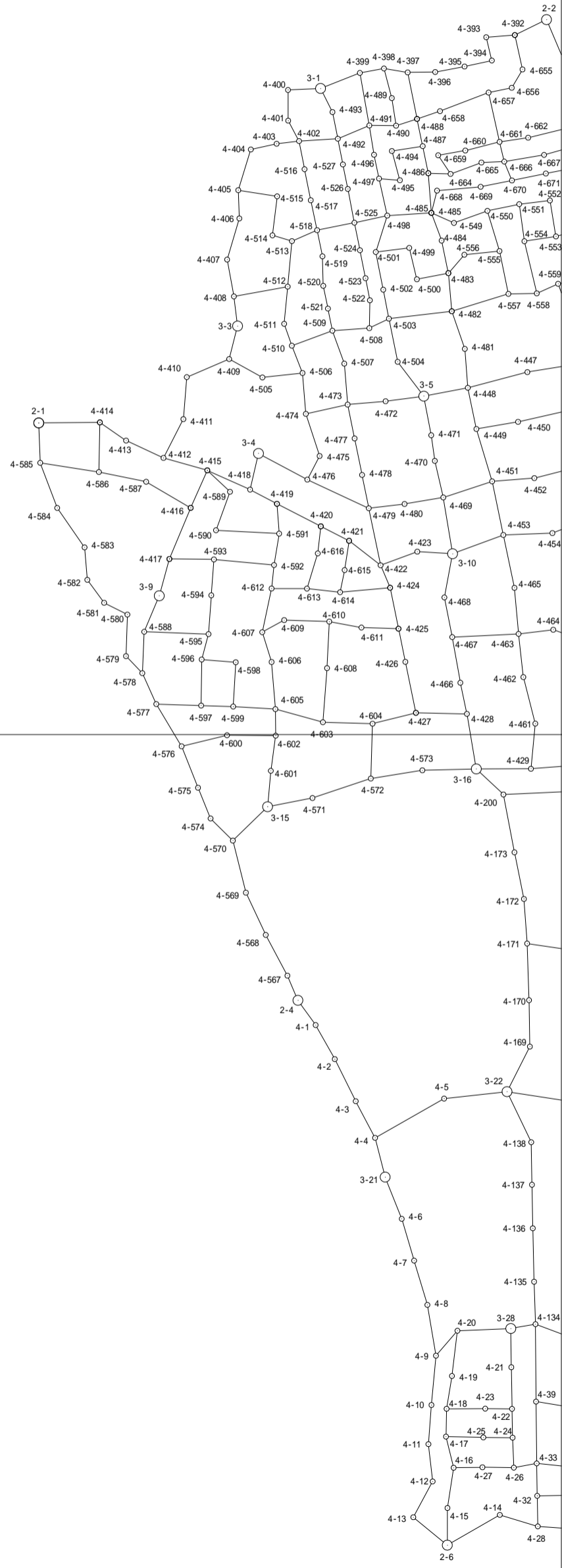
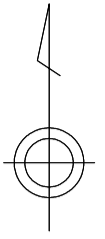


4級基準点測量 網図

令和3年度 前橋市六供町・南町二丁目地区
縮尺 1/5000 (1/2)



X=41250

X=41250

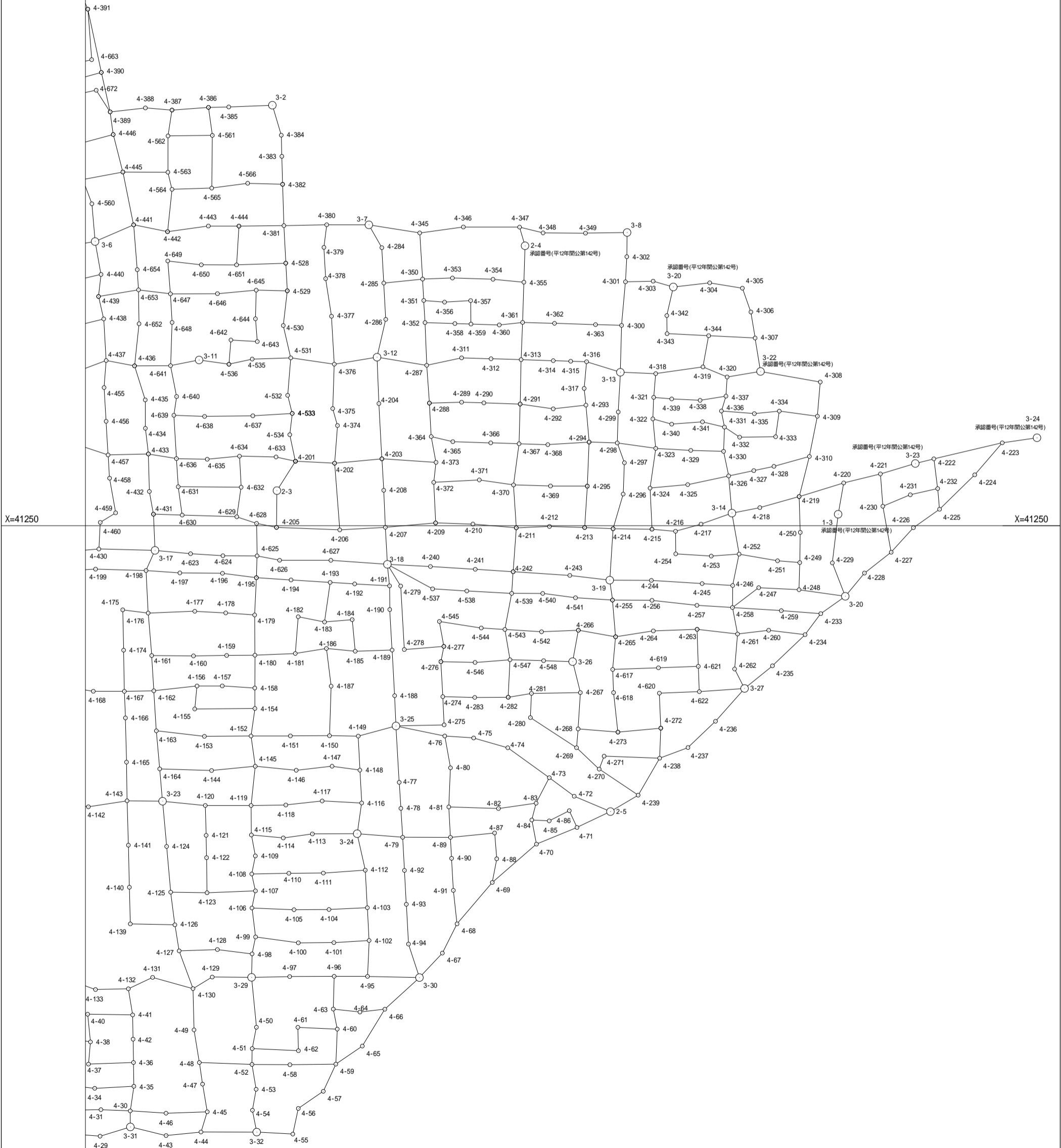
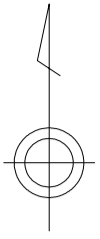
Y=68250

Y=68250

Y=68250

4級基準点測量 網図

令和3年度 前橋市六供町・南町二丁目地区
縮尺 1/5000 (2/2)



X=41250

X=41250

Y=68250

基準点成果表

(座標系 9)

4級

4-201

B 36° 22' 12.5181
L 139 04 32.8764
N 0 26 57.2

X 41 334.445^m
Y -67 975.282
H 96.706
ジオイド高 41.741
柱石長

視準点の名称	平均方向角	距離		備考	
		縮尺係数 0.999957			
4-202	92° 55' 09.3	51.244 ^m			
2-3	212 14 56.8	45.482			
埋標形式	地上	地下	屋上	標識番号	標石 金属標

基準点成果表

(座標系 9)

4級

4-202

B 36° 22' 12.4464

L 139 04 34.9301

N 0 26 56.0

X 41 331.836^m

Y -67 924.107

H 96.431

ジオイド高 41.741

柱石長

視準点の名称	平均方向角	距離		備考
		縮尺係数 0.999957		
4-203	84° 41' 11.6	62.164 ^m		
4-206	175 32 41.9	87.501		
4-201	272 55 09.3	51.244		
埋標形式	地上	地下	屋上	標識番号
				標石 金属標

基準点成果表

(座標系 9)

4級

4-203

B 36° 22' 12.6489
L 139 04 37.4113
N 0 26 54.6

X 41 337.592^m
Y -67 862.212
H 96.317
ジオイド高 41.740
柱石長

視準点の名称	平均方向角	距離	備考
		縮尺係数 0.999957	
4-208	176° 39' 53.8	41.261 ^m	
4-202	264 41 11.6	62.164	
4-204	356 52 11.6	72.382	
埋標形式	地上	地下	屋上
		標識 番号	標石 金属標

基準点成果表

(座標系 9)

4級

4-204

B 36° 22' 14.9925"
L 139 04 37.2300
N 0 26 54.7

X 41 409.863^m
Y -67 866.164
H 96.484
ジオイド高 41.741
柱石長

視準点の名称	平均方向角	距離		備考	
		縮尺係数 0.999957	^m		
4-203	176° 52' 11.6"		72.382		
3-12	357 43 25.6		60.750		
埋標形式	地上	地下	屋上	標識 番号	標石 金属標

基準点成果表

(座標系 9)

4級

4-205

B 36° 22' 09.7016"

L 139 04 31.9086

N 0 26 57.8

X 41 247.826^m

Y -68 000.086

H 96.550

ジオイド高 41.740

柱石長

視準点の名称	平均方向角	距離	備考
		縮尺係数 0.999957	
2-3	0° 38' 14.5"	48.160 ^m	
4-206	92 13 47.0	82.842	
埋標形式	地上	地下	屋上
		標識 番号	標石 金属標

基準点成果表

(座標系 9)

4級

4-206

B 36° 22' 09.6180

L 139 04 35.2302

N 0 26 55.8

X 41 244.603^m

Y -67 917.310

H 96.293

ジオイド高 41.739

柱石長

視準点の名称	平均方向角	距離	備考
		縮尺係数 0.999957	
4-207	86° 47' 47.8	59.715 ^m	
4-205	272 13 47.0	82.842	
4-202	355 32 41.9	87.501	
埋標形式	地上	地下	屋上
		標識 番号	標石 金属標

基準点成果表

(座標系 9)

4級

4-207

B 36° 22' 09.7414

L 139 04 37.6208

N 0 26 54.4

X 41 247.939^m

Y -67 857.691

H 96.103

ジオイド高 41.739

柱石長

視準点の名称	平均方向角	距離	備考
		縮尺係数 0.999957	
4-209	84° 59' 44.6	66.005 ^m	
3-18	176 50 11.4	48.505	
4-206	266 47 47.8	59.715	
4-208	357 29 37.6	48.511	
埋標形式	地上	地下	屋上
		標識 番号	標石 金属標

基準点成果表

(座標系 9)

4級

4-208

B 36° 22' 11.3132"

L 139 04 37.5205

N 0 26 54.5

X 41 296.402^m

Y -67 859.812

H 96.200

ジオイド高 41.739

柱石長

視準点の名称	平均方向角	距離		備考
		縮尺係数 0.999957	^m	
4-207	177° 29' 37.6"		48.511	
4-203	356 39 53.8		41.261	
埋標形式	地上	地下	屋上	標識 番号
				標石 金属標

基準点成果表

(座標系 9)

4級

4-209

B 36° 22' 09.9449

L 139 04 40.2566

N 0 26 52.8

X 41 253.697^m

Y -67 791.940

H 95.825

ジオイド高 41.738

柱石長

視準点の名称	平均方向角	距離	備考
		縮尺係数 0.999957	
4-210	91° 45' 41.9	48.798 ^m	
4-207	264 59 44.6	66.005	
埋標形式	地上	地下	屋上
		標識 番号	標石 金属標

基準点成果表

(座標系 9)

4級

4-210

B 36° 22' 09.9086

L 139 04 42.2137

N 0 26 51.7

X 41 252.197^m

Y -67 743.168

H 95.618

ジオイド高 41.738

柱石長

視準点の名称	平均方向角	距離	備考
		縮尺係数 0.999957	
4-211	94° 55' 06.1	56.927 ^m	
4-209	271 45 41.9	48.798	
埋標形式	地上	地下	屋上
		標識 番号	標石 金属標

基準点成果表

(座標系 9)

4級

4-211

B 36° 22' 09.7647

L 139 04 44.4904

N 0 26 50.3

X 41 247.316^m

Y -67 686.453

H 95.374

ジオイド高 41.737

柱石長

視準点の名称	平均方向角	距離	備考
		縮尺係数 0.999956	
4-212	87° 42' 04.4	43.480 ^m	
4-242	184 03 17.2	57.605	
4-210	274 55 06.1	56.927	
埋標形式	地上	地下	屋上
		標識 番号	標石 金属標

基準点成果表

(座標系 9)

4級

4-212

B 36° 22' 09.8322"

L 139 04 46.2326

N 0 26 49.3

X 41 249.060^m

Y -67 643.009

H 95.268

ジオイド高 41.737

柱石長

視準点の名称	平均方向角	距離		備考
		縮尺係数 0.999956		
4-213	91° 47' 32.4"		^m 46.029	
4-211	267 42 04.4		43.480	
埋標形式	地上	地下	屋上	標識 番号
				標石 金属標

基準点成果表

(座標系 9)

4級

4-213

B 36° 22' 09.7972

L 139 04 48.0786

N 0 26 48.2

X 41 247.621^m

Y -67 597.004

H 95.158

ジオイド高 41.737

柱石長

視準点の名称	平均方向角	距離		備考	
		縮尺係数 0.999956			
4-214	92° 20' 23.0	37.217 ^m			
4-212	271 47 32.4	46.029			
埋標形式	地上	地下	屋上	標識 番号	標石 金属標

基準点成果表

(座標系 9)

4級

4-214

B 36° 22' 09.7573
L 139 04 49.5707
N 0 26 47.3

X 41 246.101
Y -67 559.820
H 95.074
ジオイド高 41.736
柱石長

視準点の名称	平均方向角	距離		備考
		縮尺係数 0.999956		
4-215	90° 42' 11.0	m 50.896		
3-19	183 41 33.6	67.458		
4-213	272 20 23.0	37.217		
埋標形式	地上	地下	屋上	標識 番号
				標石 金属標

基準点成果表

(座標系 9)

4級

4-215

B 36° 22' 09.7499
L 139 04 51.6124
N 0 26 46.1

X 41 245.477^m
Y -67 508.930
H 94.892
ジオイド高 41.736
柱石長

視準点の名称	平均方向角	距離	備考
		縮尺係数 0.999956	
4-216	95° 04' 20.9	30.938 ^m	
4-214	270 42 11.0	50.896	
埋標形式	地上	地下	屋上
		標識 番号	標石 金属標

基準点成果表

(座標系 9)

4級

4-216

B 36° 22' 09.6689

L 139 04 52.8495

N 0 26 45.4

X 41 242.742^m

Y -67 478.114

H 94.699

ジオイド高 41.735

柱石長

視準点の名称	平均方向角	距離	備考
		縮尺係数 0.999956	
4-217	74° 19' 20.9	34.627 ^m	
4-254	179 27 40.0	29.536	
4-215	275 04 20.9	30.938	
埋標形式	地上	地下	屋上
		標識 番号	標石 金属標

基準点成果表

(座標系 9)

4級

4-217

B 36° 22' 09.9809
L 139 04 54.1839
N 0 26 44.6

X 41 252.098^m
Y -67 444.777
H 94.640
ジオイド高 41.735
柱石長

視準点の名称	平均方向角	距離		備考	
		縮尺係数 0.999956			
3-14	70° 19' 55.1"	42.932 ^m			
4-216	254 19 20.9	34.627			
埋標形式	地上	地下	屋上	標識番号	標石 金属標

基準点成果表

(座標系 9)

4級

4-218

B 36° 22' 10.7018

L 139 04 57.2633

N 0 26 42.8

X 41 273.721^m

Y -67 367.846

H 94.352

ジオイド高 41.735

柱石長

視準点の名称	平均方向角	距離	備考
		縮尺係数 0.999956	
4-219	74° 18' 10.0	53.423 ^m	
3-14	258 52 56.9	37.206	
埋標形式	地上	地下	屋上
		標識 番号	標石 金属標

基準点成果表

(座標系 9)

4級

4-219

B 36° 22' 11.1837"

L 139 04 59.3219

N 0 26 41.5

X 41 288.174^m

Y -67 316.418

H 94.127

ジオイド高 41.735

柱石長

視準点の名称	平均方向角	距離		備考
		縮尺係数 0.999956		
4-220	72° 58' 40.6"	60.952 ^m		
4-250	178 12 17.0	46.890		
4-218	254 18 10.0	53.423		
埋標形式	地上	地下	屋上	標識 番号
				標石 金属標

基準点成果表

(座標系 9) ✓

4級

4-220 ✓

B 36° 22' 11.7772

L 139 05 01.6543

N 0 26 40.2

X 41 306.016^m

Y -67 258.138

H 93.867

ジオイド高 41.735

柱石長

視準点の名称	平均方向角	距離	備考
		縮尺係数 0.999956	
4-221	76° 12' 28.9	49.455 ^m	
1-3	190 04 41.4	41.587	
4-219	252 58 40.7	60.952	
埋標形式	地上	地下	屋上
		標識 番号	標石 金属標

✓

基準点成果表

(座標系 9)

4級

4-221

B 36° 22' 12.1718"
L 139 05 03.5773
N 0 26 39.0

X 41 317.806^m
Y -67 210.111
H 93.899
ジオイド高 41.735
柱石長

視準点の名称	平均方向角	距離		備考	
		縮尺係数 0.999956			
3-23	73° 21' 02.1"	47.655 ^m			
4-230	175 42 44.5	42.416			
4-220	256 12 28.9	49.455			
埋標形式	地上	地下	屋上	標識番号	標石 金属標

基準点成果表

(座標系 9)

4級

4-222

B 36° 22' 12.8296
L 139 05 06.3751
N 0 26 37.4

X 41 337.541^m
Y -67 140.217
H 93.871
ジオイド高 41.734
柱石長

視準点の名称	平均方向角	距離		備考	
		縮尺係数 0.999956			
4-223	76° 49' 07.3	91.929 ^m			
4-232	172 37 46.3	39.264			
3-23	255 54 54.5	24.992			
埋標形式	地上	地下	屋上	標識 番号	標石 金属標

基準点成果表

(座標系 9)

4級

4-223

B 36° 22' 13.5321

L 139 05 09.9591

N 0 26 35.3

X 41 358.503^m

Y -67 050.713

H 93.961

ジオイド高 41.734

柱石長

視準点の名称	平均方向角	距離	備考
		縮尺係数 0.999955	
3-24	81° 43' 09.1	45.906 ^m	
4-224	220 41 03.0	55.233	
4-222	256 49 07.3	91.929	
埋標形式	地上	地下	屋上
		標識 番号	標石 金属標

基準点成果表

(座標系 9)

4級

4-224

B 36° 22' 12.1643"

L 139 05 08.5278

N 0 26 36.1

X 41 316.621^m

Y -67 086.717

H 93.806

ジオイド高 41.734

柱石長

視準点の名称	平均方向角	距離	備考
		縮尺係数 0.999955	
4-223	40° 41' 02.9"	55.233 ^m	
4-225	225 37 54.2	64.415	
埋標形式	地上	地下	屋上
		標識 番号	標石 金属標

基準点成果表

(座標系 9)

4級

4-225

B 36° 22' 10.6915

L 139 05 06.6946

N 0 26 37.2

X 41 271.580^m

Y -67 132.763

H 93.814

ジオイド高 41.733

柱石長

視準点の名称	平均方向角	距離	備考
		縮尺係数 0.999956	
4-224	45° 37' 54.2	64.415 ^m	
4-226	234 48 00.2	41.830	
4-232	354 53 17.9	27.133	
埋標形式	地上	地下	屋上
		標識 番号	標石 金属標

基準点成果表

(座標系 9)

4級

4-226

B 36° 22' 09.9007

L 139 05 05.3309

N 0 26 38.0

X 41 247.469^m

Y -67 166.942

H 93.742

ジオイド高 41.733

柱石長

視準点の名称	平均方向角	距離		備考	
		縮尺係数 0.999956			
4-225	54° 48' 00.2	41.830 ^m			
4-227	222 08 20.2	43.343			
埋標形式	地上	地下	屋上	標識番号	標石 金属標

基準点成果表

(座標系 9)

4級

4-227

B 36° 22' 08.8507

L 139 05 04.1744

N 0 26 38.6

X 41 215.331^m

Y -67 196.021

H 93.623

ジオイド高 41.733

柱石長

視準点の名称	平均方向角	距離		備考
		縮尺係数 0.999956		
4-226	42° 08' 20.2"	43.343 ^m		
4-228	232 04 06.2	44.295		
4-230	349 42 56.8	61.165		
埋標形式	地上	地下	屋上	標識 番号
				標石 金属標

基準点成果表

(座標系 9)

4級

4-228

B 36° 22' 07.9586"

L 139 05 02.7814

N 0 26 39.5

X 41 188.103^m

Y -67 230.957

H 93.727

ジオイド高 41.733

柱石長

視準点の名称	平均方向角	距離	備考
		縮尺係数 0.999956	
4-227	52° 04' 06.2"	44.295 ^m	
3-20	219 31 28.7	39.425	
埋標形式	地上	地下	屋上
		標識 番号	標石 金属標

基準点成果表

(座標系 9)

4級

4-229

B 36° 22' 08.3795

L 139 05 01.0914

N 0 26 40.5

X 41 201.402^m

Y -67 272.982

H 93.815

ジオイド高 41.733

柱石長

視準点の名称	平均方向角	距離		備考	
		縮尺係数 0.999956			
1-3	6° 46' 38.8	64.122 ^m			
3-20	158 49 11.1	46.877			
埋標形式	地上	地下	屋上	標識 番号	標石 金属標

基準点成果表

(座標系 9)

4級

4-230

B 36° 22' 10.8004"

L 139 05 03.7176

N 0 26 38.9

X 41 275.510^m

Y -67 206.940

H 93.807

ジオイド高 41.734

柱石長

視準点の名称	平均方向角	距離		備考
		縮尺係数 0.999956		
4-231	67° 19' 45.3"	38.953 ^m		
4-227	169 42 56.8	61.165		
4-221	355 42 44.5	42.416		
埋標形式	地上	地下	屋上	標識 番号
				標石 金属標

基準点成果表

(座標系 9)

4級

4-231

B 36° 22' 11.2965

L 139 05 05.1548

N 0 26 38.1

X 41 290.523^m

Y -67 170.998

H 93.770

ジオイド高 41.734

柱石長

視準点の名称	平均方向角	距離	備考
		縮尺係数 0.999956	
4-232	77° 17' 16.6	36.720 ^m	
4-230	247 19 45.3	38.953	
埋標形式	地上	地下	屋上
		標識 番号	標石 金属標

基準点成果表

(座標系 9) ✓

4級

4-232 ✓

B 36° 22' 11.5676
L 139 05 06.5892
N 0 26 37.2

X 41 298.603^m
Y -67 135.180
H 93.745
ジオイド高 41.734
柱石長

視準点の名称	平均方向角	距離		備考	
		縮尺係数 0.999956			
4-225	174° 53' 17.9"	27.133 ^m			
4-231	257 17 16.6	36.720			
4-222	352 37 46.3	39.264			
埋標形式	地上	地下	屋上	標識 番号	標石 金属標

基準点成果表

(座標系 9)

4級

4-233

B 36° 22' 06.2220

L 139 05 00.5049

N 0 26 40.8

X 41 135.019^m

Y -67 288.117

H 93.631

ジオイド高 41.732

柱石長

視準点の名称	平均方向角	距離	備考
		縮尺係数 0.999956	
3-20	54° 44' 17.5	39.279 ^m	
4-234	216 44 46.8	34.345	
4-259	274 18 54.5	51.786	
埋標形式	地上	地下	屋上
		標識 番号	標石 金属標

基準点成果表

(座標系 9)

4級

4-234

B 36° 22' 05.3240
L 139 04 59.6892
N 0 26 41.3

X 41 107.500^m
Y -67 308.663
H 93.588
ジオイド高 41.732
柱石長

視準点の名称	平均方向角	距離		備考
		縮尺係数 0.999956	^m	
4-233	36° 44' 46.8"		34.345 ^m	
4-235	226 16 38.4		58.998	
4-260	276 54 27.9		47.975	
埋標形式	地上	地下	屋上	標識番号
				標石 金属標

基準点成果表

(座標系 9)

4級

4-235

B 36° 22' 03.9904

L 139 04 57.9916

N 0 26 42.3

X 41 066.724^m

Y -67 351.299

H 93.485

ジオイド高 41.731

柱石長

視準点の名称	平均方向角	距離	備考
		縮尺係数 0.999956	
4-234	46° 16' 38.4	58.998 ^m	
3-27	230 58 28.1	47.041	
埋標形式	地上	地下	屋上
		標識 番号	標石 金属標

基準点成果表

(座標系 9)

4級

4-236

B 36° 22' 01.6168

L 139 04 55.0253

N 0 26 44.0

X 40 994.142^m

Y -67 425.808

H 93.450

ジオイド高 41.731

柱石長

視準点の名称	平均方向角	距離	備考
		縮尺係数 0.999956	
3-27	41° 27' 59.7	57.337 ^m	
4-237	226 21 06.9	49.781	
埋標形式	地上	地下 屋上	標識 番号
			標石 金属標

基準点成果表

(座標系 9) ✓

4級

4-237 ✓

B 36° 22' 00.4931

L 139 04 53.5911

N 0 26 44.8

X 40 959.783^m

Y -67 461.828

H 93.399

ジオイド高 41.731

柱石長

視準点の名称	平均方向角	距離		備考	
		縮尺係数 0.999956	^m		
4-236	46° 21' 06.9		49.781		
4-238	249 23 43.3		39.603		
埋標形式	地上	地下	屋上	標識 番号	標石 金属標

基準点成果表

(座標系 9)

4級

4-238

B 36° 22' 00.0316
L 139 04 52.1085
N 0 26 45.7

X 40 945.846
Y -67 498.896
H 93.667
ジオイド高 41.731
柱石長

視準点の名称	平均方向角	距離		備考	
		縮尺係数 0.999956			
4-272	2° 12' 35.3	m 39.322			
4-237	69 23 43.3	39.603			
4-239	210 09 12.0	55.955			
4-271	272 05 13.8	72.705			
埋標形式	地上	地下	屋上	標識 番号	標石 金属標

基準点成果表

(座標系 9)

4級

4-239

B 36° 21' 58.4548

L 139 04 50.9962

N 0 26 46.3

X 40 897.465^m

Y -67 527.002

H 93.313

ジオイド高 41.730

柱石長

視準点の名称	平均方向角	距離		備考	
		縮尺係数 0.999956			
4-238	30° 09' 12.0	55.955 ^m			
2-5	239 21 44.4	42.165			
4-270	303 46 08.6	61.317			
埋標形式	地上	地下	屋上	標識 番号	標石 金属標

基準点成果表

(座標系 9)

4級

4-240

B 36° 22' 08.0930

L 139 04 40.0023

N 0 26 53.0

X 41 196.667^m

Y -67 798.727

H 95.671

ジオイド高 41.737

柱石長

視準点の名称	平均方向角	距離	備考
		縮尺係数 0.999957	
4-241	93° 34' 52.2	58.748 ^m	
3-18	272 53 30.9	56.362	
埋標形式	地上	地下	屋上
		標識 番号	標石 金属標

基準点成果表

(座標系 9)

4級

4-241

B 36° 22' 07.9888

L 139 04 42.3554

N 0 26 51.6

X 41 192.997^m

Y -67 740.096

H 95.442

ジオイド高 41.737

柱石長

視準点の名称	平均方向角	距離		備考	
		縮尺係数 0.999957			
4-242	93° 37' 26.5"	49.672 ^m			
4-240	273 34 52.2	58.748			
埋標形式	地上	地下	屋上	標識番号	標石 金属標

基準点成果表

(座標系 9)

4級

4-242

B 36° 22' 07.8995"

L 139 04 44.3450

N 0 26 50.4

X 41 189.858^m

Y -67 690.526

H 95.260

ジオイド高 41.736

柱石長

視準点の名称	平均方向角	距離		備考
		縮尺係数 0.999956		
4-211	4° 03' 17.1"	57.605 ^m		
4-243	93 45 33.2	74.292		
4-241	273 37 26.5	49.672		
埋標形式	地上	地下	屋上	標識 番号
				標石 金属標

基準点成果表

(座標系 9)

4級

4-243

B 36° 22' 07.7603

L 139 04 47.3202

N 0 26 48.6

X 41 184.987^m

Y -67 616.397

H 95.134

ジオイド高 41.736

柱石長

視準点の名称	平均方向角	距離		備考
		縮尺係数 0.999956		
3-19	96° 46' 13.3		52.602 ^m	
4-242	273 45 33.2		74.292	
埋標形式	地上	地下	屋上	標識番号
				標石 金属標

基準点成果表

(座標系 9)

4級

4-244

B 36° 22' 07.5763

L 139 04 51.6022

N 0 26 46.1

X 41 178.484^m

Y -67 509.705

H 94.561

ジオイド高 41.735

柱石長

視準点の名称	平均方向角	距離	備考
		縮尺係数 0.999956	
4-245	93° 37' 17.6	66.497 ^m	
3-19	270 19 03.2	54.462	
埋標形式	地上	地下	屋上
		標識 番号	標石 金属標

基準点成果表

(座標系 9) ✓

4級

4-245 ✓

B 36° 22' 07.4567

L 139 04 54.2657

N 0 26 44.5

X 41 174.284^m

Y -67 443.343

H 94.313

ジオイド高 41.734

柱石長

視準点の名称	平均方向角	距離	備考
		縮尺係数 0.999956	
4-246	93° 36' 00.2	40.085 ^m	
4-244	273 37 17.6	66.497	
埋標形式	地上	地下	屋上
		標識 番号	標石 金属標

✓

基準点成果表

(座標系 9)

4級

4-246

B 36° 22' 07.3852
 L 139 04 55.8713
 N 0 26 43.6

X 41 171.767^m
 Y -67 403.339
 H 94.150
 ジオイド高 41.734
 柱石長

視準点の名称	平均方向角	距離	備考
		縮尺係数 0.999956	
4-252	11° 32' 36.9"	42.002 ^m	
4-258	180 38 14.3	28.795	
4-245	273 36 00.2	40.085	
埋標形式	地上	地下	屋上
		標識 番号	標石 金属標

基準点成果表

(座標系 9)

4級

4-247

B 36° 22' 07.3037

L 139 04 57.2377

N 0 26 42.7

X 41 168.990^m

Y -67 369.298

H 94.067

ジオイド高 41.733

柱石長

視準点の名称	平均方向角	距離		備考
		縮尺係数 0.999956		
4-248	92° 56' 18.7		52.802 ^m	
4-258	232 52 14.0		43.100	
埋標形式	地上	地下	屋上	標識 番号
				標石 金属標

基準点成果表

(座標系 9)

4級

4-248

B 36° 22' 07.2291

L 139 04 59.3539

N 0 26 41.5

X 41 166.283^m

Y -67 316.567

H 93.783

ジオイド高 41.733

柱石長

視準点の名称	平均方向角	距離		備考
		縮尺係数 0.999956		
4-249	1° 33' 45.5"	35.530 ^m		
3-20	98 04 38.2	61.130		
4-247	272 56 18.7	52.802		
埋標形式	地上	地下	屋上	標識番号
				標石 金属標

基準点成果表

(座標系 9)

4級

4-249

B 36° 22' 08.3816

L 139 04 59.3817

N 0 26 41.5

X 41 201.799^m

Y -67 315.598

H 93.961

ジオイド高 41.733

柱石長

視準点の名称	平均方向角	距離	備考
		縮尺係数 0.999956	
4-250	0° 56' 32.1	39.517 ^m	
4-248	181 33 45.5	35.530	
4-251	274 36 52.5	29.167	
埋標形式	地上	地下	屋上
		標識 番号	標石 金属標

基準点成果表

(座標系 9)

4級

4-250

B 36° 22' 09.6636

L 139 04 59.3954

N 0 26 41.5

X 41 241.309^m

Y -67 314.949

H 94.035

ジオイド高 41.734

柱石長

視準点の名称	平均方向角	距離	備考
		縮尺係数 0.999956	
4-249	180° 56' 32.2	39.517 ^m	
4-219	358 12 17.0	46.890	
埋標形式	地上	地下	屋上
		標識 番号	標石 金属標

基準点成果表

(座標系 9)

4級

4-251

B 36° 22' 08.4504

L 139 04 58.2147

N 0 26 42.2

X 41 204.145^m

Y -67 344.670

H 94.049

ジオイド高 41.734

柱石長

視準点の名称	平均方向角	距離	備考
		縮尺係数 0.999956	
4-249	94° 36' 52.5"	29.167 ^m	
4-252	279 54 01.2	51.026	
埋標形式	地上	地下	屋上
		標識 番号	標石 金属標

基準点成果表

(座標系 9)

4級

4-252

B 36° 22' 08.7224

L 139 04 56.1956

N 0 26 43.4

X 41 212.918^m

Y -67 394.934

H 94.256

ジオイド高 41.734

柱石長

視準点の名称	平均方向角	距離	備考
		縮尺係数 0.999956	
4-251	99° 54' 01.2	51.026 ^m	
4-246	191 32 36.9	42.002	
4-253	265 52 51.2	36.553	
3-14	350 02 23.0	54.452	
埋標形式	地上	地下	屋上
		標識 番号	標石 金属標

基準点成果表

(座標系 9)

4級

4-253

B 36° 22' 08.6280

L 139 04 54.7339

N 0 26 44.2

X 41 210.292^m

Y -67 431.391

H 94.416

ジオイド高 41.735

柱石長

視準点の名称	平均方向角	距離	備考
		縮尺係数 0.999956	
4-252	85° 52' 51.2	36.553 ^m	
4-254	273 35 31.5	46.539	
埋標形式	地上	地下	屋上
		標識 番号	標石 金属標

基準点成果表

(座標系 9)

4級

4-254

B 36° 22' 08.7108

L 139 04 52.8698

N 0 26 45.3

X 41 213.208^m

Y -67 477.837

H 94.627

ジオイド高 41.735

柱石長

視準点の名称	平均方向角	距離	備考
		縮尺係数 0.999956	
4-253	93° 35' 31.5"	46.539 ^m	
4-216	359 27 40.0	29.536	
埋標形式	地上	地下	屋上
		標識 番号	標石 金属標

基準点成果表

(座標系 9)

4級

4-255

B 36° 22' 06.7278

L 139 04 49.5695

N 0 26 47.3

X 41 152.728^m

Y -67 560.577

H 94.718

ジオイド高 41.735

柱石長

視準点の名称	平均方向角	距離		備考
		縮尺係数 0.999956		
4-256	90° 21' 02.1	51.652 ^m		
4-265	175 10 29.6	48.205		
3-19	352 09 43.3	26.305		
埋標形式	地上	地下	屋上	標識 番号
				標石 金属標

基準点成果表

(座標系 9)

4級

4-256

B 36° 22' 06.7306"

L 139 04 51.6416

N 0 26 46.1

X 41 152.412^m

Y -67 508.928

H 94.521

ジオイド高 41.734

柱石長

視準点の名称	平均方向角	距離		備考	
		縮尺係数 0.999956			
4-257	96° 21' 22.7"	59.141 ^m			
4-255	270 21 02.1	51.652			
埋標形式	地上	地下	屋上	標識番号	標石 金属標

基準点成果表

(座標系 9)

4級

4-257

B 36° 22' 06.5330

L 139 04 54.0014

N 0 26 44.7

X 41 145.865^m

Y -67 450.153

H 94.324

ジオイド高 41.734

柱石長

視準点の名称	平均方向角	距離		備考	
		縮尺係数 0.999956			
4-258	93° 33' 25.0	46.586 ^m			
4-256	276 21 22.7	59.141			
埋標形式	地上	地下	屋上	標識 番号	標石 金属標

基準点成果表

(座標系 9)

4級

4-258

B 36° 22' 06.4510

L 139 04 55.8674

N 0 26 43.5

X 41 142.975^m

Y -67 403.659

H 94.142

ジオイド高 41.733

柱石長

視準点の名称	平均方向角	距離		備考	
		縮尺係数 0.999956			
4-246	0° 38' 14.3	28.795 ^m			
4-247	52 52 14.0	43.100			
4-259	93 38 05.1	64.037			
4-261	169 03 22.7	35.309			
4-257	273 33 25.0	46.586			
埋標形式	地上	地下	屋上	標識番号	標石 金属標

基準点成果表

(座標系 9)

4級

4-259

B 36° 22' 06.3354

L 139 04 58.4323

N 0 26 42.0

X 41 138.915^m

Y -67 339.754

H 93.936

ジオイド高 41.733

柱石長

視準点の名称	平均方向角	距離		備考	
		縮尺係数 0.999956			
4-233	94° 18' 54.5	51.786 ^m			
4-258	273 38 05.1	64.037			
埋標形式	地上	地下	屋上	標識番号	標石 金属標

基準点成果表

(座標系 9)

4級

4-260

B 36° 22' 05.4992

L 139 04 57.7770

N 0 26 42.4

X 41 113.269^m

Y -67 356.288

H 93.958

ジオイド高 41.732

柱石長

視準点の名称	平均方向角	距離	備考
		縮尺係数 0.999956	
4-234	96° 54' 27.9	47.975 ^m	
4-261	263 02 47.7	40.972	
埋標形式	地上	地下	屋上
		標識 番号	標石 金属標

基準点成果表

(座標系 9)

4級

4-261

B 36° 22' 05.3281

L 139 04 56.1471

N 0 26 43.4

X 41 108.310^m

Y -67 396.956

H 94.068

ジオイド高 41.733

柱石長

視準点の名称	平均方向角	距離	備考
		縮尺係数 0.999956	
4-260	83° 02' 47.7	40.972 ^m	
4-262	184 48 03.6	45.911	
4-263	276 37 39.5	53.278	
4-258	349 03 22.7	35.309	
埋標形式	地上	地下	屋上
		標識 番号	標石 金属標

基準点成果表

(座標系 9)

4級

4-262

B 36° 22' 03.8429"

L 139 04 56.0072

N 0 26 43.4

X 41 062.561^m

Y -67 400.799

H 93.845

ジオイド高 41.732

柱石長

視準点の名称	平均方向角	距離		備考	
		縮尺係数 0.999956			
4-261	4° 48' 03.6"	45.911 ^m			
3-27	153 01 30.1	28.565			
埋標形式	地上	地下	屋上	標識 番号	標石 金属標

基準点成果表

(座標系 9)

4級

4-263

B 36° 22' 05.5142

L 139 04 54.0223

N 0 26 44.6

X 41 114.459^m

Y -67 449.876

H 94.227

ジオイド高 41.733

柱石長

視準点の名称	平均方向角	距離	備考
		縮尺係数 0.999956	
4-261	96° 37' 39.5	53.278 ^m	
4-264	267 54 09.6	57.311	
埋標形式	地上	地下	屋上
		標識 番号	標石 金属標

基準点成果表

(座標系 9)

4級

4-264

B 36° 22' 05.4317"

L 139 04 51.7255

N 0 26 46.0

X 41 112.361^m

Y -67 507.146

H 94.457

ジオイド高 41.734
柱石長

視準点の名称	平均方向角	距離		備考	
		縮尺係数 0.999956			
4-263	87° 54' 09.6"	57.311 ^m			
4-265	261 10 31.3	49.970			
埋標形式	地上	地下	屋上	標識番号	標石 金属標

基準点成果表

(座標系 9)

4級

4-265

B 36° 22' 05.1705"

L 139 04 49.7472

N 0 26 47.2

X 41 104.696^m

Y -67 556.522

H 94.638

ジオイド高 41.734

柱石長

視準点の名称	平均方向角	距離		備考
		縮尺係数 0.999956		
4-264	81° 10' 31.3"	49.970 ^m		
4-266	279 57 12.8	49.515		
4-255	355 10 29.6	48.205		
埋標形式	地上	地下	屋上	標識 番号
				標石 金属標

基準点成果表

(座標系 9)

4級

4-266

B 36° 22' 05.4358

L 139 04 47.7882

N 0 26 48.3

X 41 113.254^m

Y -67 605.289

H 94.808

ジオイド高 41.734

柱石長

視準点の名称	平均方向角	距離		備考
		縮尺係数 0.999956		
4-265	99° 57' 12.8		49.515 ^m	
3-26	190 15 28.4		41.745	
埋標形式	地上	地下	屋上	標識番号
				標石 金属標

基準点成果表

(座標系 9)

4級

4-267

B 36° 22' 02.7902

L 139 04 47.9219

N 0 26 48.2

X 41 031.685^m

Y -67 602.594

H 94.300

ジオイド高 41.733

柱石長

視準点の名称	平均方向角	距離		備考
		縮尺係数 0.999956		
4-268	183° 32' 59.4	47.645 ^m		
4-281	269 03 17.5	64.007		
3-26	345 57 20.3	41.743		
埋標形式	地上	地下	屋上	標識番号
				標石 金属標

基準点成果表

(座標系 9)

4級

4-268

B 36° 22' 01.2467

L 139 04 47.8184

N 0 26 48.3

X 40 984.133^m

Y -67 605.543

H 94.124

ジオイド高 41.732

柱石長

視準点の名称	平均方向角	距離	備考
		縮尺係数 0.999956	
4-267	3° 32' 59.4"	47.645 ^m	
4-273	94 35 41.9	52.261	
4-269	184 46 35.5	24.688	
埋標形式	地上	地下	屋上
		標識番号	標石 金属標

基準点成果表

(座標系 9)

4級

4-269

B 36° 22' 00.4481

L 139 04 47.7437

N 0 26 48.3

X 40 959.532^m

Y -67 607.599

H 94.025

ジオイド高 41.732

柱石長

視準点の名称	平均方向角	距離		備考
		縮尺係数 0.999956		
4-268	4° 46' 35.5"	24.688 ^m		
4-270	133 22 00.9	40.757		
4-280	303 09 26.9	72.108		
埋標形式	地上	地下	屋上	標識 番号
				標石 金属標

基準点成果表

(座標系 9)

4級

4-270

B 36° 21' 59.5476

L 139 04 48.9409

N 0 26 47.6

X 40 931.547^m

Y -67 577.971

H 93.792

ジオイド高 41.731

柱石長

視準点の名称	平均方向角	距離	備考
		縮尺係数 0.999956	
4-271	20° 45' 11.5	18.124 ^m	
4-239	123 46 08.6	61.317	
4-269	313 22 00.9	40.757	
埋標形式	地上	地下	屋上
		標識 番号	標石 金属標

基準点成果表

(座標系 9)

4級

4-271

B. 36° 22' 00.0991

L 139 04 49.1932

N 0 26 47.4

X 40 948.494^m

Y -67 571.549

H 93.705

ジオイド高 41.731

柱石長

視準点の名称	平均方向角	距離		備考	
		縮尺係数 0.999956			
4-238	92° 05' 13.8	72.705 ^m			
4-270	200 45 11.5	18.124			
埋標形式	地上	地下	屋上	標識 番号	標石 金属標

基準点成果表

(座標系 9)

4級

4-272

B 36° 22' 01.3067"

L 139 04 52.1570

N 0 26 45.7

X 40 985.138^m

Y -67 497.380

H 94.054

ジオイド高 41.731

柱石長

視準点の名称	平均方向角	距離		備考	
		縮尺係数 0.999956			
4-238	182° 12' 35.3"	39.322 ^m			
4-273	264 42 39.4	56.315			
埋標形式	地上	地下	屋上	標識 番号	標石 金属標

基準点成果表

(座標系 9)

4級

4-273

B 36° 22' 01.1241"

L 139 04 49.9093

N 0 26 47.0

X 40 979.947^m

Y -67 553.453

H 94.075

ジオイド高 41.732

柱石長

視準点の名称	平均方向角	距離		備考
		縮尺係数 0.999956		
4-272	84° 42' 39.4"	56.315 ^m		
4-268	274 35 41.9	52.261		
埋標形式	地上	地下	屋上	標識番号
				標石 金属標

基準点成果表

(座標系 9)

4級

4-274

B 36° 22' 02.5704

L 139 04 40.7031

N 0 26 52.5

X 41 026.314^m

Y -67 782.589

H 94.805

ジオイド高 41.734

柱石長

視準点の名称	平均方向角	距離	備考
		縮尺係数 0.999957	
4-283	91° 22' 05.8	41.851 ^m	
4-275	177 13 38.6	36.917	
4-276	356 52 11.0	45.927	
埋標形式	地上	地下	屋上
		標識 番号	標石 金属標

基準点成果表

(座標系 9)

4級

4-275

B 36° 22' 01.3746

L 139 04 40.7863

N 0 26 52.4

X 40 989.441^m

Y -67 780.803

H 94.629

ジオイド高 41.734
柱石長

視準点の名称	平均方向角	距離		備考	
		縮尺係数 0.999957			
3-25	268° 43' 45.9	63.026 ^m			
4-274	357 13 38.6	36.917			
埋標形式	地上	地下	屋上	標識番号	標石 金属標

基準点成果表

(座標系 9)

4級

4-276

B 36° 22' 04.0574

L 139 04 40.5881

N 0 26 52.6

X 41 072.171^m

Y -67 785.096

H 95.077

ジオイド高 41.735

柱石長

視準点の名称	平均方向角	距離		備考	
		縮尺係数 0.999957			
4-277	11° 10' 51.1"	20.353 ^m			
4-274	176 52 11.0	45.927			
埋標形式	地上	地下	屋上	標識番号	標石 金属標

基準点成果表

(座標系 9)

4級

4-277

B 36° 22' 04.7062

L 139 04 40.7402

N 0 26 52.5

X 41 092.136^m

Y -67 781.150

H 95.198

ジオイド高 41.735

柱石長

視準点の名称	平均方向角	距離	備考
		縮尺係数 0.999957	
4-276	191° 10' 51.1	20.353 ^m	
4-278	265 26 59.0	51.923	
埋標形式	地上	地下	屋上
		標識 番号	標石 金属標

基準点成果表

(座標系 9)

4級

4-278

B 36° 22' 04.5594

L 139 04 38.6652

N 0 26 53.7

X 41 088.017^m

Y -67 832.907

H 95.454

ジオイド高 41.736

柱石長

視準点の名称	平均方向角	距離		備考	
		縮尺係数 0.999957			
4-277	85° 26' 59.0	51.923 ^m			
4-279	356 43 53.0	83.223			
埋標形式	地上	地下	屋上	標識番号	標石 金属標

基準点成果表

(座標系 9)

4級

4-279

B 36° 22' 07.2537

L 139 04 38.4488

N 0 26 53.9

X 41 171.101^m

Y -67 837.652

H 95.763

ジオイド高 41.737

柱石長

視準点の名称	平均方向角	距離	備考
		縮尺係数 0.999957	
4-278	176° 43' 53.0	83.223 ^m	
3-18	328 34 05.5	33.296	
埋標形式	地上	地下	屋上
		標識 番号	標石 金属標

基準点成果表

(座標系 9)

4級

4-280

B 36° 22' 01.7123
L 139 04 45.3098
N 0 26 49.8

X 40 998.969^m
Y -67 667.963
H 94.271
ジオイド高 41.733
柱石長

視準点の名称	平均方向角	距離		備考
		縮尺係数 0.999956		
4-281	2° 29' 09.2	31.691 ^m		
4-269	123 09 26.9	72.108		
埋標形式	地上	地下	屋上	標識番号
				標石 金属標

基準点成果表

(座標系 9)

4級

4-281

B	36° 22' 02.7397"	X	41 030.629 ^m
L	139 04 45.3551	Y	-67 666.589
N	0 26 49.7	H	94.389
		ジオイド高	41.733
		柱石長	

視準点の名称	平均方向角	距離		備考
		縮尺係数 0.999956		
4-267	89° 03' 17.5"	64.007 ^m		
4-280	182 29 09.2	31.691		
4-282	260 33 55.0	30.827		
埋標形式	地上	地下	屋上	標識番号
				標石 金属標

基準点成果表

(座標系 9)

4級

4-282

B 36° 22' 02.5681

L 139 04 44.1368

N 0 26 50.5

X 41 025.576^m

Y -67 696.998

H 94.450

ジオイド高 41.734

柱石長

視準点の名称	平均方向角	距離		備考
		縮尺係数 0.999956	^m	
4-281	80° 33' 55.0		30.827	
4-283	269 39 29.6		43.756	
埋標形式	地上	地下	屋上	標識番号
				標石 金属標

基準点成果表

(座標系 9)

4級

4-283

B 36° 22' 02.5485

L 139 04 42.3817

N 0 26 51.5

X 41 025.315^m

Y -67 740.751

H 94.652

ジオイド高 41.734

柱石長

視準点の名称	平均方向角	距離		備考	
		縮尺係数 0.999957			
4-282	89° 39' 29.6	43.756 ^m			
4-274	271 22 05.8	41.851			
埋標形式	地上	地下	屋上	標識番号	標石 金属標

基準点成果表

(座標系 9)

4-284

B 36° 22' 21.6133

L 139 04 37.3221

N 0 26 54.7

X 41 613.906^m

Y -67 862.272

H 97.051

ジオイド高 41.745

柱石長

視準点の名称	平均方向角	距離	備考
		縮尺係数 0.999957	
4-285	176° 51' 41.9	46.376 ^m	
3-7	330 22 14.9	34.363	
埋標形式	地上	地下	屋上
		標識 番号	標石 金属標

(助言番号)平26関公第188号
平成26年4月1日付 標高改定確認済

基準点成果表

(座標系 9)

4-285

B 36° 22' 20.1117"

L 139 04 37.4385

N 0 26 54.6

X 41 567.602^m

Y -67 859.733

H 96.928

ジオイド高 41.744
柱石長

視準点の名称	平均方向角	距離	備考
		縮尺係数 0.999957	
4-350	84° 10' 46.9"	51.019 ^m	
4-286	176 52 21.7	47.649	
4-284	356 51 41.8	46.376	
埋標形式	地上	地下	屋上
		標識 番号	標石 金属標

(助言番号)平26関公第188号
平成26年4月1日付 標高改定確認済

基準点成果表

(座標系 9)

4-286

B	36° 22' 18.5688"	X	41 520.026 ^m
L	139 04 37.5577	Y	-67 857.134
N	0 26 54.5	H	96.791
		ジオイド高	41.743
		柱石長	

視準点の名称	平均方向角	距離	備考
		縮尺係数 0.999957	
3-12	193° 01' 33.7"	50.772 ^m	
4-285	356 52 21.7	47.649	
埋標形式	地上	地下	屋上
		標識番号	標石 金属標

(助言番号)平26関公第188号
平成26年4月1日付 標高改定確認済

基準点成果表

(座標系 9)

4-287

B 36° 22' 16.6339"

L 139 04 39.7245

N 0 26 53.2

X 41 459.965^m

Y -67 803.593

H 96.482

ジオイド高 41.742

柱石長

視準点の名称	平均方向角	距離	備考
		縮尺係数 0.999957	
4-311	77° 56' 50.0"	46.673 ^m	
4-288	175 58 23.9	49.570	
3-12	279 15 41.8	65.845	
4-352	357 39 39.0	55.954	
埋標形式	地上	地下	屋上
		標識 番号	標石 金属標

(助言番号)平26関公第188号
平成26年4月1日付 標高改定確認済

基準点成果表

(座標系 9)

4-288

B 36° 22' 15.0306

L 139 04 39.8796

N 0 26 53.1

X 41 410.520^m

Y -67 800.112

H 96.301

ジオイド高 41.741

柱石長

視準点の名称	平均方向角	距離	備考
		縮尺係数 0.999957	
4-289	88° 25' 07.1	42.191 ^m	
4-287	355 58 23.9	49.570	
埋標形式	地上	地下	屋上
		標識 番号	標石 金属標

(助言番号)平26関公第188号

平成26年4月1日付 標高改定確認済

基準点成果表

(座標系 9)

4-289

B	36° 22' 15.0791"	X	41 411.684 ^m
L	139 04 41.5711	Y	-67 757.939
N	0 26 52.1	H	96.148
		ジオイド高	41.741
		柱石長	

視準点の名称	平均方向角	距離	備考
		縮尺係数 0.999957	
4-290	91° 47' 10.0"	^m 29.148	
4-288	268 25 07.1	42.191	
埋標形式	地上	地下	屋上
		標識 番号	標石 金属標

(助言番号)平26関公第188号
平成26年4月1日付 標高改定確認済

基準点成果表

(座標系 9)

4-290

B	36° 22' 15.0570"	X	41 410.776 ^m
L	139 04 42.7401	Y	-67 728.807
N	0 26 51.4	H	96.052
		ジオイド高	41.740
		柱石長	

視準点の名称	平均方向角	距離	備考
		縮尺係数 0.999956	
4-291	91° 50' 04.9"	^m 47.468	
4-289	271 47 10.0	29.148	
埋標形式	地上	地下	屋上
		標識 番号	標石 金属標

(助言番号)平26関公第188号
平成26年4月1日付 標高改定確認済

基準点成果表

(座標系 9)

4-291

B 36° 22' 15.0197

L 139 04 44.6437

N 0 26 50.3

X 41 409.256^m

Y -67 681.365

H 95.956

ジオイド高 41.740

柱石長

視準点の名称	平均方向角	距離		備考	
		縮尺係数 0.999956			
4-313	1° 12' 13.8"	58.099 ^m			
4-292	98 17 25.7	43.707			
4-290	271 50 04.9	47.468			
埋標形式	地上	地下	屋上	標識番号	標石 金属標

(助言番号)平26関公第188号
平成26年4月1日付 標高改定確認済

基準点成果表

(座標系 9)

4-292

B 36° 22' 14.8262

L 139 04 46.3807

N 0 26 49.3

X 41 402.954^m

Y -67 638.117

H 95.740

ジオイド高 41.739

柱石長

視準点の名称	平均方向角	距離	備考
		縮尺係数 0.999956	
4-293	83° 29' 20.9	43.101 ^m	
4-291	278 17 25.7	43.707	
埋標形式	地上	地下	屋上
		標識 番号	標石 金属標

(助言番号)平26関公第188号
平成26年4月1日付 標高改定確認済

基準点成果表

(座標系 9)

4-293

B	36° 22' 14.9956"	X	41 407.841 ^m
L	139 04 48.0970	Y	-67 595.296
N	0 26 48.2	H	95.601
		ジオイド高	41.739
		柱石長	

視準点の名称	平均方向角	距離	備考
		縮尺係数 0.999956	
4-294	175° 06' 55.6"	48.504 ^m	
4-292	263 29 20.9	43.101	
4-317	353 57 58.0	21.987	

埋標形式	地上	地下	屋上	標識番号	標石 金属標	
------	----	---------------	---------------	------	-----------	--

(助言番号)平26関公第188号
平成26年4月1日付 標高改定確認済

基準点成果表

(座標系 9) ✓

4-294 ✓

B	36° 22' 13.4288"	X	41 359.516 ^m
L	139 04 48.2778	Y	-67 591.166
N	0 26 48.1	H	95.461
		ジオイド高	41.738
		柱石長	

視準点の名称	平均方向角	距離	備考
		縮尺係数 0.999956	
4-298	91° 48' 32.5"	36.818 ^m	
4-295	182 21 45.7	57.748	
4-293	355 06 55.6	48.504	
埋標形式	地上	地下	屋上
		標識番号	標石 金属標

(助言番号)平26関公第188号
平成26年4月1日付 標高改定確認済

基準点成果表

(座標系 9)

4-295

B	36° 22' 11.5564"	X	41 301.820 ^m
L	139 04 48.2003	Y	-67 593.547
N	0 26 48.1	H	95.292
		ジオイド高	41.737
		柱石長	

視準点の名称	平均方向角	距離	備考
		縮尺係数 0.999956	
4-294	2° 21' 45.7"	57.748 ^m	
4-213	183 39 00.0	54.311	
埋標形式	地上	地下	屋上
		標識 番号	標石 金属標

(助言番号)平26関公第188号
平成26年4月1日付 標高改定確認済

基準点成果表

(座標系 9)

4-296

B 36° 22' 11.2305

L 139 04 50.0862

N 0 26 47.0

X 41 291.408^m

Y -67 546.617

H 95.244

ジオイド高 41.737

柱石長

視準点の名称	平均方向角	距離	備考
		縮尺係数 0.999956	
4-297	2° 19' 58.0	41.045 ^m	
4-214	196 14 47.0	47.193	
埋標形式	地上	地下	屋上
		標識 番号	標石 金属標

(助言番号)平26関公第188号
平成26年4月1日付 標高改定確認済

基準点成果表

(座標系 9)

4-297

B 36° 22' 12.5614"

L 139 04 50.1404

N 0 26 47.0

X 41 332.417^m

Y -67 544.947

H 95.378

ジオイド高 41.738

柱石長

視準点の名称	平均方向角	距離	備考
		縮尺係数 0.999956	
4-296	182° 19' 58.0"	41.045 ^m	
4-298	340 02 12.3	27.596	
埋標形式	地上	地下	屋上
		標識 番号	標石 金属標

(助言番号)平26関公第188号
平成26年4月1日付 標高改定確認済

基準点成果表

(座標系 9)

4-298

B 36° 22' 13.4004"

L 139 04 49.7543

N 0 26 47.2

X 41 358.354^m

Y -67 554.368

H 95.438

ジオイド高 41.738

柱石長

視準点の名称	平均方向角	距離	備考
		縮尺係数 0.999956	
4-299	1° 51' 32.4"	40.521 ^m	
4-323	98 02 30.3	50.858	
4-297	160 02 12.3	27.596	
4-294	271 48 32.5	36.818	
埋標形式	地上	地下	屋上
		標識 番号	標石 金属標

(助言番号)平26関公第188号
平成26年4月1日付 標高改定確認済

基準点成果表

(座標系 9)

4-299

B 36° 22' 14.7147"

L 139 04 49.7944

N 0 26 47.2

X 41 398.852^m

Y -67 553.054

H 95.577

ジオイド高 41.739

柱石長

視準点の名称	平均方向角	距離	備考
		縮尺係数 0.999956	
3-13	3° 03' 25.6"	52.087 ^m	
4-298	181 51 32.4	40.521	
埋標形式	地上	地下	屋上
		標識 番号	標石 金属標

(助言番号)平26関公第188号

平成26年4月1日付 標高改定確認済

基準点成果表

(座標系 9)

4-300

B	36° 22' 18.3920"	X	41 512.165 ^m
L	139 04 49.9343	Y	-67 548.684
N	0 26 47.2	H	95.787
		ジオイド高	41.741
		柱石長	

視準点の名称	平均方向角	距離	備考
		縮尺係数 0.999956	
4-301	5° 04' 27.4"	57.282 ^m	
3-13	181 29 14.1	61.325	
4-363	271 45 44.1	34.086	

埋標形式	地上	地下	屋上	標識番号	標石 金属標	
------	----	---------------	---------------	------	-----------	--

(助言番号)平26関公第188号
平成26年4月1日付 標高改定確認済

基準点成果表

(座標系 9)

4-301

B	36° 22' 20.2443"	X	41 569.220 ^m
L	139 04 50.1197	Y	-67 543.618
N	0 26 47.1	H	95.849
		ジオイド高	41.742
		柱石長	

視準点の名称	平均方向角	距離	備考
		縮尺係数 0.999956	
4-302	3° 06' 57.4"	32.905 ^m	
4-303	88 42 30.0	36.226	
4-300	185 04 27.5	57.282	
埋標形式	地上	地下	屋上
		標識番号	標石 金属標

(助言番号)平26関公第188号
平成26年4月1日付 標高改定確認済

基準点成果表

(座標系 9)

4-302

B	36° 22' 21.3106"	X	41 602.075 ^m
L	139 04 50.1812	Y	-67 541.830
N	0 26 47.1	H	95.945
		ジオイド高	41.742
		柱石長	

視準点の名称	平均方向角	距離	備考
		縮尺係数 0.999956	
3-8	0° 40' 08.7"	31.660 ^m	
4-301	183 06 57.4	32.905	
埋標形式	地上	地下	屋上
		標識 番号	標石 金属標

(助言番号)平26関公第188号
平成26年4月1日付 標高改定確認済

基準点成果表

(座標系 9)

4-303

B	36° 22' 20.2799"	X	41 570.036 ^m
L	139 04 51.5723	Y	-67 507.403
N	0 26 46.2	H	95.672
		ジオイド高	41.741
		柱石長	

視準点の名称	平均方向角	距離	備考
		縮尺係数 0.999956	
3-20	106° 01' 28.0"	27.446 ^m	
4-301	268 42 30.0	36.226	

埋標形式	地上	地下	屋上	標識番号	標石 金属標	
------	----	---------------	---------------	------	-----------	--

(助言番号)平26関公第188号
平成26年4月1日付 標高改定確認済

基準点成果表

(座標系 9)

4-304

B 36° 22' 20.2283

L 139 04 54.5413

N 0 26 44.5

X 41 567.869^m

Y -67 433.410

H 95.323

ジオイド高 41.741

柱石長

視準点の名称	平均方向角	距離	備考
		縮尺係数 0.999956	
4-305	99° 19' 01.2	43.302 ^m	
3-20	263 31 07.1	47.923	
埋標形式	地上	地下	屋上
		標識 番号	標石 金属標

(助言番号)平26関公第188号
平成26年4月1日付 標高改定確認済

基準点成果表

(座標系 9)

4-305

B	36° 22' 20.0116"	X	41 560.859 ^m
L	139 04 56.2577	Y	-67 390.682
N	0 26 43.5	H	95.078
		ジオイド高	41.740
		柱石長	

視準点の名称	平均方向角	距離		備考
		縮尺係数		
		0.999956		
4-306	160° 18' 54.4"		33.113 ^m	
4-304	279 19 01.2		43.302	
埋標形式	地上	地下	屋上	標識番号
				標石 金属標

(助言番号)平26関公第188号
平成26年4月1日付 標高改定確認済

基準点成果表

(座標系 9)

4-306

B 36° 22' 19.0030

L 139 04 56.7149

N 0 26 43.2

X 41 529.682^m

Y -67 379.528

H 94.892

ジオイド高 41.740

柱石長

視準点の名称	平均方向角	距離	備考
		縮尺係数 0.999956	
4-307	170° 45' 39.5	34.482 ^m	
4-305	340 18 54.4	33.113	
埋標形式	地上	一地下	一屋上
		標識 番号	標石 金属標

(助言番号)平26関公第188号
平成26年4月1日付 標高改定確認済

基準点成果表

(座標系 9)

4-307

B	36° 22' 17.9002	X	41 495.649 ^m
L	139 04 56.9476	Y	-67 373.992
N	0 26 43.0	H	94.792
		ジオイド高	41.739
		柱石長	

視準点の名称	平均方向角	距離	備考
		縮尺係数 0.999956	
3-22	170° 50' 30.3	44.328 ^m	
4-344	272 52 27.6	60.828	
4-306	350 45 39.5	34.482	
埋標形式	地上	地下	屋上
		標識 番号	標石 金属標

(助言番号)平26関公第188号
平成26年4月1日付 標高改定確認済

基準点成果表

(座標系 9)

4-308

B	36° 22' 16.0541"	X	41 438.082 ^m
L	139 05 00.3842	Y	-67 288.773
N	0 26 41.0	H	94.545
		ジオイド高	41.737
		柱石長	

視準点の名称	平均方向角	距離	備考
		縮尺係数 0.999956	
4-309	184° 49' 00.6"	44.946 ^m	
3-22	280 01 00.3	79.377	
埋標形式	地上	地下	屋上
		標識 番号	標石 金属標

(助言番号)平26関公第188号
平成26年4月1日付 標高改定確認済

基準点成果表

(座標系 9)

4-309

B	36° 22' 14.6002"	X	41 393.297 ^m
L	139 05 00.2468	Y	-67 292.547
N	0 26 41.0	H	94.353
		ジオイド高	41.737
		柱石長	

視準点の名称	平均方向角	距離	備考
		縮尺係数 0.999956	
4-308	4° 49' 00.6"	44.946 ^m	
4-310	191 14 51.2	53.652	
4-334	277 37 34.1	50.287	
埋標形式	地上	地下	屋上
		標識 番号	標石 金属標

(助言番号)平26関公第188号
平成26年4月1日付 標高改定確認済

基準点成果表

(座標系 9)

4-310

B	36° 22' 12.8904"	X	41 340.677 ^m
L	139 04 59.8434	Y	-67 303.011
N	0 26 41.3	H	94.215
		ジオイド高	41.736
		柱石長	

視準点の名称	平均方向角	距離		備考	
		縮尺係数			
		0.999956			
4-309	11° 14' 51.2"		53.652 ^m		
4-219	194 19 28.0		54.190		
4-328	254 23 02.8		48.166		
埋標形式	地上	地下	屋上	標識番号	標石 金属標

(助言番号)平26関公第188号
平成26年4月1日付 標高改定確認済

基準点成果表

(座標系 9)

4-311

B 36° 22' 16.9616

L 139 04 41.5524

N 0 26 52.1

X 41 469.711^m

Y -67 757.951

H 96.406

ジオイド高 41.742

柱石長

視準点の名称	平均方向角	距離	備考
		縮尺係数 0.999957	
4-312	91° 46' 19.7	38.534 ^m	
4-287	257 56 50.0	46.673	
埋標形式	地上	地下	屋上
		標識 番号	標石 金属標

(助言番号)平26関公第188号`
平成26年4月1日付 標高改定確認済`

基準点成果表

(座標系 9)

4-312

B 36° 22' 16.9327

L 139 04 43.0978

N 0 26 51.2

X 41 468.519^m

Y -67 719.437

H 96.307

ジオイド高 41.741
柱石長

視準点の名称	平均方向角	距離	備考
		縮尺係数 0.999956	
4-313	91° 43' 06.7	39.312 ^m	
4-311	271 46 19.7	38.534	
埋標形式	地上	地下	屋上
		標識 番号	標石 金属標

(助言番号)平26関公第188号
平成26年4月1日付 標高改定確認済

基準点成果表

(座標系 9)

4-313

B 36° 22' 16.9045

L 139 04 44.6745

N 0 26 50.3

X 41 467.340^m

Y -67 680.145

H 96.220

ジオイド高 41.741

柱石長

視準点の名称	平均方向角	距離	備考
		縮尺係数 0.999956	
4-361	2° 20' 59.3	48.801 ^m	
4-314	91 50 17.8	42.100	
4-291	181 12 13.8	58.099	
4-312	271 43 06.7	39.312	
埋標形式	地上	地下	屋上
		標識 番号	標石 金属標

(助言番号)平26関公第188号
平成26年4月1日付 標高改定確認済

基準点成果表

(座標系 9)

4-314

B	36° 22' 16.8713"	X	41 465.990 ^m
L	139 04 46.3629	Y	-67 638.068
N	0 26 49.3	H	96.058
		ジオイド高	41.741
		柱石長	

視準点の名称	平均方向角	距離	備考
		縮尺係数 0.999956	
4-315	91° 47' 00.6"	^m 22.851	
4-313	271 50 17.8	42.100	
埋標形式	地上	地下	屋上
		標識 番号	標石 金属標

(助言番号)平26関公第188号
平成26年4月1日付 標高改定確認済

基準点成果表

(座標系 9)

4-315

B	36° 22' 16.8540"	X	41 465.278 ^m
L	139 04 47.2794	Y	-67 615.229
N	0 26 48.7	H	95.991
		ジオイド高	41.740
		柱石長	

視準点の名称	平均方向角	距離	備考
		縮尺係数 0.999956	
4-316	91° 46' 15.7"	20.790 ^m	
4-314	271 47 00.6	22.851	
埋標形式	地上	地下	屋上
		標識 番号	標石 金属標

(助言番号)平26関公第188号
平成26年4月1日付 標高改定確認済

基準点成果表

(座標系 9)

4-316

B 36° 22' 16.8384

L 139 04 48.1132

N 0 26 48.3

X 41 464.636^m

Y -67 594.449

H 95.906

ジオイド高 41.740

柱石長

視準点の名称	平均方向角	距離	備考			
		縮尺係数 0.999956				
3-13	107° 19' 01.4	46.273 ^m				
4-317	185 09 54.8	35.074				
4-315	271 46 15.7	20.790				
埋標形式	地上	地下	屋上	標識 番号	標石 金属標	

(助言番号)平26関公第188号
平成26年4月1日付 標高改定確認済

基準点成果表

(座標系 9)

4-317

B 36° 22' 15.7044

L 139 04 47.9974

N 0 26 48.3

X 41 429.706^m

Y -67 597.607

H 95.763

ジオイド高 41.740

柱石長

視準点の名称	平均方向角	距離	備考
		縮尺係数 0.999956	
4-316	5° 09' 54.8	35.074 ^m	
4-293	173 57 58.0	21.987	
埋標形式	地上	地下	屋上
		標識 番号	標石 金属標

(助言番号)平26関公第188号
平成26年4月1日付 標高改定確認済

基準点成果表

(座標系 9)

4-318

B	36° 22' 16.3554"	X	41 449.043 ^m
L	139 04 51.7457	Y	-67 504.022
N	0 26 46.1	H	95.613
		ジオイド高	41.739
		柱石長	

視準点の名称	平均方向角	距離		備考	
		縮尺係数			
		0.999956			
4-319	81° 52' 12.2"		62.406 ^m		
4-321	184 53 53.0		31.160		
3-13	272 15 10.0		46.292		
埋標形式	地上	一地下	一屋上	標識番号	標石 金属標

(助言番号)平26関公第188号
平成26年4月1日付 標高改定確認済

基準点成果表

(座標系 9)

4-319

B 36° 22' 16.6573

L 139 04 54.2212

N 0 26 44.6

X 41 457.868^m

Y -67 442.245

H 95.220

ジオイド高 41.739

柱石長

視準点の名称	平均方向角	距離	備考
		縮尺係数 0.999956	
4-344	10° 24' 52.6	41.517 ^m	
4-320	112 42 31.2	34.266	
4-318	261 52 12.2	62.406	
埋標形式	地上	地下	屋上
		標識 番号	標石 金属標

(助言番号)平26関公第188号
平成26年4月1日付 標高改定確認済

基準点成果表

(座標系 9)

4-320

B	36° 22' 16.2361"	X	41 444.641 ^m
L	139 04 55.4934	Y	-67 410.637
N	0 26 43.9	H	94.927
		ジオイド高	41.738
		柱石長	

視準点の名称	平均方向角	距離		備考	
		縮尺係数			
		0.999956			
3-22	80° 35' 00.9"		44.299 ^m		
4-337	183 25 34.6		25.055		
4-319	292 42 31.2		34.266		
埋標形式	地上	地下	屋上	標識番号	標石 金属標

(助言番号)平26関公第188号
平成26年4月1日付 標高改定確認済

基準点成果表

(座標系 9)

4-321

B 36° 22' 15.3475"

L 139 04 51.6487

N 0 26 46.1

X 41 417.998^m

Y -67 506.682

H 95.731

ジオイド高 41.739
柱石長

視準点の名称	平均方向角	距離		備考	
		縮尺係数 0.999956			
4-318	4° 53' 53.0"		31.160 ^m		
4-339	94 54 59.0		23.645		
4-322	182 19 30.1		28.198		
埋標形式	地上	地下	屋上	標識 番号	標石 金属標

(助言番号)平26関公第188号
平成26年4月1日付 標高改定確認済

基準点成果表

(座標系 9)

4-322

B	36° 22' 14.4332"	X	41 389.825 ^m
L	139 04 51.6116	Y	-67 507.826
N	0 26 46.2	H	95.531
		ジオイド高	41.738
		柱石長	

視準点の名称	平均方向角	距離		備考	
		縮尺係数			
		0.999956			
4-321	2° 19' 30.0"		28.198 ^m		
4-340	105 37 13.3		25.612		
4-323	174 21 19.1		38.776		
埋標形式	地上	地下	屋上	標識番号	標石 金属標

(助言番号)平26関公第188号
平成26年4月1日付 標高改定確認済

基準点成果表

(座標系 9)

4-323

B 36° 22' 13.1824"

L 139 04 51.7767

N 0 26 46.0

X 41 351.239^m

Y -67 504.012

H 95.332

ジオイド高 41.738

柱石長

視準点の名称	平均方向角	距離		備考	
		縮尺係数			
		0.999956			
4-329	93° 14' 02.8"		45.918 ^m		
4-324	188 09 29.7		52.489		
4-298	278 02 30.3		50.858		
4-322	354 21 19.1		38.776		
埋標形式	地上	地下	屋上	標識番号	標石 金属標

(助言番号)平26関公第188号
平成26年4月1日付 標高改定確認済

基準点成果表

(座標系 9)

4-324

B	36° 22' 11.4949"	X	41 299.283 ^m
L	139 04 51.4941	Y	-67 511.460
N	0 26 46.2	H	95.118
		ジオイド高	41.737
		柱石長	

視準点の名称	平均方向角	距離		備考
		縮尺係数		
		0.999956		
4-323	8° 09' 29.7"		52.489 ^m	
4-325	84 44 29.7		49.517	
4-215	177 18 26.7		53.868	
埋標形式	地上	一地下	一屋上	標識番号
				標石 金属標

(助言番号)平26関公第188号
平成26年4月1日付 標高改定確認済

基準点成果表

(座標系 9)

4-325

B 36° 22' 11.6546"

L 139 04 53.4707

N 0 26 45.0

X 41 303.821 m

Y -67 462.154

H 94.888

ジオイド高 41.736

柱石長

視準点の名称	平均方向角	距離		備考
		縮尺係数 0.999956	m	
4-326	78° 00' 38.7"		54.755	
4-324	264 44 29.7		49.517	
埋標形式	地上	地下	屋上	標識番号
				標石 金属標

(助言番号)平26関公第188号

平成26年4月1日付 標高改定確認済

基準点成果表

(座標系 9)

4-326

B	36° 22' 12.0371"	X	41 315.195 ^m
L	139 04 55.6157	Y	-67 408.596
N	0 26 43.8	H	94.651
		ジオイド高	41.736
		柱石長	

視準点の名称	平均方向角	距離		備考
		縮尺係数		
		0.999956		
4-327	78° 04' 19.3"		33.571 ^m	
3-14	175 00 53.0		48.835	
4-325	258 00 38.7		54.755	
4-330	348 18 39.8		32.841	
埋標形式	地上	一地下	一屋上	標識番号
				標石 金属標

(助言番号)平26関公第188号
平成26年4月1日付 標高改定確認済

基準点成果表

(座標系 9)

4-327

B	36° 22' 12.2705"	X	41 322.133 ^m
L	139 04 56.9311	Y	-67 375.750
N	0 26 43.0	H	94.502
		ジオイド高	41.736
		柱石長	

視準点の名称	平均方向角	距離		備考	
		縮尺係数			
		0.999956			
4-328	78° 02' 50.8"		26.938 ^m		
4-326	258 04 19.3		33.571		
埋標形式	地上	—地下—	—屋上—	標識番号	標石 金属標

(助言番号)平26関公第188号
平成26年4月1日付 標高改定確認済

基準点成果表

(座標系 9) ✓

4-328 ✓

B	36° 22' 12.4581"	X	41 327.712 ^m
L	139 04 57.9866	Y	-67 349.397
N	0 26 42.4	H	94.391
		ジオイド高	41.736
		柱石長	

視準点の名称	平均方向角	距離		備考
		縮尺係数		
		0.999956		
4-310	74° 23' 02.8"		48.166 ^m	
4-327	258 02 50.8		26.938	
埋標形式	地上	地下	屋上	標識番号
				標石 金属標

(助言番号)平26関公第188号
平成26年4月1日付 標高改定確認済

基準点成果表

(座標系 9)

4-329

B 36° 22' 13.1099"

L 139 04 53.6165

N 0 26 45.0

X 41 348.649^m

Y -67 458.169

H 95.129

ジオイド高 41.737

柱石長

視準点の名称	平均方向角	距離		備考	
		縮尺係数 0.999956	^m		
4-330	91° 43' 43.7"		42.941		
4-323	273 14 02.8		45.918		
埋標形式	地上	地下	屋上	標識 番号	標石 金属標

(助言番号)平26関公第188号
平成26年4月1日付 標高改定確認済

基準点成果表

(座標系 9)

4-330

B	36° 22' 13.0787"	X	41 347.353 ^m
L	139 04 55.3387	Y	-67 415.249
N	0 26 43.9	H	94.709
		ジオイド高	41.737
		柱石長	

視準点の名称	平均方向角	距離		備考	
		縮尺係数 0.999956	^m		
4-331	2° 02' 02.3"		31.780		
4-326	168 18 39.8		32.841		
4-329	271 43 43.7		42.941		
埋標形式	地上	地下	屋上	標識番号	標石 金属標

(助言番号)平26関公第188号
平成26年4月1日付 標高改定確認済

基準点成果表

(座標系 9)

4-331

B	36° 22' 14.1093"	X	41 379.112 ^m
L	139 04 55.3741	Y	-67 414.121
N	0 26 43.9	H	94.778
		ジオイド高	41.737
		柱石長	

視準点の名称	平均方向角	距離		備考	
		縮尺係数			
		0.999956			
4-332	123° 34' 09.4"		23.887 ^m		
4-330	182 02 02.3		31.780		
4-341	283 23 38.4		29.568		
4-336	349 13 34.8		21.396		
埋標形式	地上	地下	屋上	標識番号	標石 金属標

(助言番号)平26関公第188号
平成26年4月1日付 標高改定確認済

基準点成果表

(座標系 9) ✓

4-332 ✓

B 36° 22' 13.6859
L 139 04 56.1766
N 0 26 43.4

X 41 365.904
Y -67 394.219
H 94.730
ジオイド高 41.737
柱石長

視準点の名称	平均方向角	距離		備考
		縮尺係数 0.999956	m	
4-333	89° 18' 16.4		47.039	
4-331	303 34 09.4		23.887	
埋標形式	地上	地下	屋上	標識 番号
				標石 金属標

(助言番号)平26関公第188号
平成26年4月1日付 標高改定確認済

基準点成果表

(座標系 9)

4-333

B	36° 22' 13.7162"	X	41 366.475 ^m
L	139 04 58.0632	Y	-67 347.185
N	0 26 42.3	H	94.670
		ジオイド高	41.737
		柱石長	

視準点の名称	平均方向角	距離		備考	
		縮尺係数			
		0.999956			
4-334	8° 09' 05.5"		33.838 ^m		
4-332	269 18 16.4		47.039		
埋標形式	地上	地下	屋上	標識番号	標石 金属標

(助言番号)平26関公第188号
平成26年4月1日付 標高改定確認済

基準点成果表

(座標系 9)

4-334

B 36° 22' 14.8041

L 139 04 58.2453

N 0 26 42.2

X 41 399.970^m

Y -67 342.387

H 94.564

ジオイド高 41.737

柱石長

視準点の名称	平均方向角	距離		備考	
		縮尺係数 0.999956			
4-309	97° 37' 34.1		50.287 ^m		
4-333	188 09 05.5		33.838		
4-335	264 15 04.4		32.790		
埋標形式	地上	地下	屋上	標識 番号	標石 金属標

(助言番号)平26関公第188号
平成26年4月1日付 標高改定確認済

基準点成果表

(座標系 9)

4-335

B 36° 22' 14.6893"

L 139 04 56.9375

N 0 26 43.0

X 41 396.686 m

Y -67 375.011

H 94.680

ジオイド高 41.737

柱石長

視準点の名称	平均方向角	距離	備考
		縮尺係数 0.999956	
4-334	84° 15' 04.4"	32.790 m	
4-336	274 34 05.4	43.249	
埋標形式	地上	<input checked="" type="checkbox"/> 地下	<input checked="" type="checkbox"/> 屋上
		標識番号	標石 金属標

(助言番号)平26関公第188号

平成26年4月1日付 標高改定確認済

基準点成果表

(座標系 9)

4-336

B 36° 22' 14.7902

L 139 04 55.2071

N 0 26 44.0

X 41 400.130^m

Y -67 418.120

H 94.819

ジオイド高 41.738

柱石長

視準点の名称	平均方向角	距離		備考	
		縮尺係数 0.999956			
4-337	17° 03' 50.2		20.401 ^m		
4-335	94 34 05.4		43.249		
4-331	169 13 34.8		21.396		
埋標形式	地上	地下	屋上	標識 番号	標石 金属標

(助言番号)平26関公第188号
平成26年4月1日付 標高改定確認済

基準点成果表

(座標系 9)

4-337

B 36° 22' 15.4244

L 139 04 55.4411

N 0 26 43.9

X 41 419.632^m

Y -67 412.134

H 94.864

ジオイド高 41.738

柱石長

視準点の名称	平均方向角	距離		備考
		縮尺係数		
		0.999956		
4-320	3° 25' 34.6"		25.055 ^m	
4-336	197 03 50.2		20.401	
4-338	260 45 29.9		34.295	
埋標形式	地上	一地下	一屋上	標識番号
				標石 金属標

(助言番号)平26関公第188号

平成26年4月1日付 標高改定確認済

基準点成果表

(座標系 9)

4-338

B	36° 22' 15.2372"	X	41 414.124 ^m
L	139 04 54.0850	Y	-67 445.982
N	0 26 44.7	H	95.448
		ジオイド高	41.738
		柱石長	

視準点の名称	平均方向角	距離		備考	
		縮尺係数			
		0.999956			
4-337	80° 45' 29.9"		34.295 ^m		
4-339	272 50 53.0		37.191		
埋標形式	地上	地下	屋上	標識番号	標石 金属標

(助言番号)平26関公第188号
平成26年4月1日付 標高改定確認済

基準点成果表

(座標系 9) ✓

4-339 ✓

B	36° 22' 15.2878"	X	41 415.972 ^m
L	139 04 52.5943	Y	-67 483.126
N	0 26 45.6	H	95.643
		ジオイド高	41.738
		柱石長	

視準点の名称	平均方向角	距離		備考	
		縮尺係数			
		0.999956			
4-338	92° 50' 53.0"		37.191 ^m		
4-321	274 54 59.0		23.645		
埋標形式	地上	地下	屋上	標識番号	標石 金属標

(助言番号)平26関公第188号
 平成26年4月1日付 標高改定確認済

基準点成果表

(座標系 9)

4-340

B	36° 22' 14.2157"	X	41 382.929 ^m
L	139 04 52.6032	Y	-67 483.161
N	0 26 45.6	H	95.436
		ジオイド高	41.738
		柱石長	

視準点の名称	平均方向角	距離		備考	
		縮尺係数			
		0.999956			
4-341	85° 41' 44.3"		40.394 ^m		
4-322	285 37 13.3		25.612		
埋標形式	地上	地下	屋上	標識番号	標石 金属標

(助言番号)平26関公第188号
平成26年4月1日付 標高改定確認済

基準点成果表

(座標系 9)

4-341

B	36° 22' 14.3243"	X	41 385.961 ^m
L	139 04 54.2181	Y	-67 442.883
N	0 26 44.6	H	95.231
		ジオイド高	41.738
		柱石長	

視準点の名称	平均方向角	距離		備考	
		縮尺係数 0.999956			
4-331	103° 23' 38.4"		29.568 ^m		
4-340	265 41 44.3		40.394		
埋標形式	地上	一地下	一屋上	標識 番号	標石 金属標

(助言番号)平26関公第188号
平成26年4月1日付 標高改定確認済

基準点成果表

(座標系 9)

4-342

B	36° 22' 18.8236"	X	41 525.008 ^m
L	139 04 52.3034	Y	-67 489.530
N	0 26 45.8	H	95.423
		ジオイド高	41.740
		柱石長	

視準点の名称	平均方向角	距離		備考	
		縮尺係数			
		0.999956			
3-20	12° 47' 38.2"		38.407 ^m		
4-343	179 14 40.9		23.653		
埋標形式	地上	一地下	一屋上	標識番号	標石 金属標

(助言番号)平26関公第188号
平成26年4月1日付 標高改定確認済

基準点成果表

(座標系 9)

4-343

B	36° 22' 18.0564"	X	41 501.359 ^m
L	139 04 52.3233	Y	-67 489.218
N	0 26 45.8	H	95.348
		ジオイド高	41.740
		柱石長	

視準点の名称	平均方向角	距離	備考
		縮尺係数 0.999956	
4-344	92° 47' 42.3"	54.544 ^m	
4-342	359 14 40.9	23.653	
埋標形式	地上	地下	屋上
		標識 番号	標石 金属標

(助言番号)平26関公第188号
平成26年4月1日付 標高改定確認済

基準点成果表

(座標系 9)

4-344

B	36° 22' 17.9839"	X	41 498.699 ^m
L	139 04 54.5096	Y	-67 434.741
N	0 26 44.5	H	95.314
		ジオイド高	41.740
		柱石長	

視準点の名称	平均方向角	距離		備考
		縮尺係数		
		0.999956		
4-307	92° 52' 27.6"		60.828 ^m	
4-319	190 24 52.6		41.517	
4-343	272 47 42.3		54.544	
埋標形式	地上	一地下	一屋上	標識番号
				標石 金属標

(助言番号)平26関公第188号
平成26年4月1日付 標高改定確認済

基準点成果表

(座標系 9)

4-345

B 36° 22' 22.2508

L 139 04 39.3032

N 0 26 53.5

X 41 633.169^m

Y -67 812.740

H 96.819

ジオイド高 41.745

柱石長

視準点の名称	平均方向角	距離	備考
		縮尺係数 0.999957	
4-346	82° 16' 25.2	57.582 ^m	
4-350	176 26 11.9	60.514	
3-7	279 03 32.0	67.363	
埋標形式	地上	一地下	一屋上
		標識 番号	標石 金属標

(助言番号)平26関公第188号

平成26年4月1日付 標高改定確認済

基準点成果表

(座標系 9)

4-346

B 36° 22' 22.5164

L 139 04 41.5897

N 0 26 52.2

X 41 640.910^m

Y -67 755.683

H 96.640

ジオイド高 41.744

柱石長

視準点の名称	平均方向角	距離		備考	
		縮尺係数			
4-347	90° 06' 17.6	0.999957	73.571 ^m		
4-345	262 16 25.2		57.582		
埋標形式	地上	<input checked="" type="checkbox"/> 地下	<input checked="" type="checkbox"/> 屋上	標識番号	標石 金属標

(助言番号)平26関公第188号
平成26年4月1日付 標高改定確認済

基準点成果表

(座標系 9)

4-347

B	36° 22' 22.5307	X	41 640.776 ^m
L	139 04 44.5411	Y	-67 682.115
N	0 26 50.4	H	96.562
		ジオイド高	41.744
		柱石長	

視準点の名称	平均方向角	距離		備考
		縮尺係数		
		0.999956		
4-348	103° 50' 50.9		31.633 ^m	
2-4	163 41 26.2		25.437	
4-346	270 06 17.6		73.571	
埋標形式	地上	地下	屋上	標識 番号
				標石 金属標

(助言番号)平26関公第188号
平成26年4月1日付 標高改定確認済

基準点成果表

(座標系 9) ✓

4-348 ✓

B	36° 22' 22.2929"	X	41 633.205 ^m
L	139 04 45.7756	Y	-67 651.403
N	0 26 49.7	H	96.483
		ジオイド高	41.743
		柱石長	

視準点の名称	平均方向角	距離		備考	
		縮尺係数			
		0.999956			
4-349	90° 20' 55.7"		55.518 ^m		
4-347	283 50 50.9		31.633		
埋標形式	地上	地下	屋上	標識番号	標石 金属標

(助言番号)平26関公第188号
平成26年4月1日付 標高改定確認済

基準点成果表

(座標系 9)

4-349

B	36° 22' 22.2959"	X	41 632.867 ^m
L	139 04 48.0028	Y	-67 595.888
N	0 26 48.4	H	96.260
		ジオイド高	41.743
		柱石長	

視準点の名称	平均方向角	距離	備考
		縮尺係数 0.999956	
3-8	89° 05' 25.6"	54.438 ^m	
4-348	270 20 55.7	55.518	
埋標形式	地上	地下	屋上
		標識 番号	標石 金属標

(助言番号)平26関公第188号
平成26年4月1日付 標高改定確認済

基準点成果表

(座標系 9)

4-350

B 36° 22' 20.2924

L 139 04 39.4730

N 0 26 53.4

X 41 572.775^m

Y -67 808.979

H 96.738

ジオイド高 41.744

柱石長

視準点の名称	平均方向角	距離	備考
		縮尺係数 0.999957	
4-353	87° 58' 53.3	39.046 ^m	
4-351	176 52 40.1	28.042	
4-285	264 10 46.9	51.019	
4-345	356 26 11.8	60.514	
埋標形式	地上	地下	屋上
		標識 番号	標石 金属標

(助言番号)平26関公第188号
平成26年4月1日付 標高改定確認済

基準点成果表

(座標系 9)

4-351

B	36° 22' 19.3844"	X	41 544.776 ^m
L	139 04 39.5431	Y	-67 807.452
N	0 26 53.4	H	96.670
		ジオイド高	41.743
		柱石長	

視準点の名称	平均方向角	距離		備考	
		縮尺係数			
		0.999957			
4-356	94° 32' 45.3"		27.276 ^m		
4-352	176 52 50.2		28.951		
4-350	356 52 40.1		28.042		
埋標形式	地上	地下	屋上	標識番号	標石 金属標

(助言番号)平26関公第188号
平成26年4月1日付 標高改定確認済

基準点成果表

(座標系 9) ✓

4-352 ✓

B	36° 22' 18.4470"	X	41 515.870 ^m
L	139 04 39.6153	Y	-67 805.876
N	0 26 53.3	H	96.599
		ジオイド高	41.743
		柱石長	

視準点の名称	平均方向角	距離		備考	
		縮尺係数			
		0.999957			
4-358	91° 55' 04.0"		39.166 ^m		
4-287	177 39 39.0		55.954		
4-351	356 52 50.2		28.951		
埋標形式	地上	一地下	一屋上	標識番号	標石 金属標

(助言番号)平26関公第188号
平成26年4月1日付 標高改定確認済

基準点成果表

(座標系 9) ✓

4-353 ✓

B	36° 22' 20.3469"	X	41 574.150 ^m
L	139 04 41.0379	Y	-67 769.959
N	0 26 52.5	H	96.622
		ジオイド高	41.743
		柱石長	

視準点の名称	平均方向角	距離	備考
		縮尺係数 0.999957	
4-354	91° 47' 46.2"	53.131 ^m	
4-350	267 58 53.3	39.046	
埋標形式	地上	地下	屋上
		標識 番号	標石 金属標

(助言番号)平26関公第188号
平成26年4月1日付 標高改定確認済

基準点成果表

(座標系 9) ✓

4-354 ✓

B 36° 22' 20.3064

L 139 04 43.1688

N 0 26 51.2

X 41 572.485^m

Y -67 716.857

H 96.449

ジオイド高 41.743

柱石長

視準点の名称	平均方向角	距離		備考	
		縮尺係数 0.999956	^m		
4-355	95° 21' 03.3		40.565		
4-353	271 47 46.2		53.131		
埋標形式	地上	—地下—	—屋上—	標識番号	標石 金属標

(助言番号)平26関公第188号
平成26年4月1日付 標高改定確認済

基準点成果表

(座標系 9)

4-355

B	36° 22' 20.1939	X	41 568.702 ^m
L	139 04 44.7901	Y	-67 676.471
N	0 26 50.3	H	96.324
		ジオイド高	41.743
		柱石長	

視準点の名称	平均方向角	距離	備考
		縮尺係数 0.999956	
2-4	1° 48' 04.7"	47.686 ^m	
4-361	181 49 17.9	52.634	
4-354	275 21 03.3	40.565	
埋標形式	地上	地下	屋上
		標識 番号	標石 金属標

(助言番号)平26関公第188号
平成26年4月1日付 標高改定確認済

基準点成果表

(座標系 9) ✓

4-356 ✓

B	36° 22' 19.3212"	X	41 542.614 ^m
L	139 04 40.6345	Y	-67 780.263
N	0 26 52.7	H	96.625
		ジオイド高	41.743
		柱石長	

視準点の名称	平均方向角	距離	備考
		縮尺係数 0.999957	
4-357	86° 40' 57.6"	34.206 ^m	
4-351	274 32 45.3	27.276	
埋標形式	地上	地下	屋上
		標識番号	標石 金属標

(助言番号)平26関公第188号
平成26年4月1日付 標高改定確認済

基準点成果表

(座標系 9) ✓

4-357 ✓

B	36° 22' 19.3941"	X	41 544.594 ^m
L	139 04 42.0037	Y	-67 746.116
N	0 26 51.9	H	96.557
		ジオイド高	41.743
		柱石長	

視準点の名称	平均方向角	距離		備考	
		縮尺係数 0.999957			
4-359	179° 14' 29.2"		30.693 ^m		
4-356	266 40 57.6		34.206		
埋標形式	地上	地下	屋上	標識番号	標石 金属標

(助言番号)平26関公第188号
平成26年4月1日付 標高改定確認済

基準点成果表

(座標系 9)

4-358

B	36° 22' 18.4144"	X	41 514.559 ^m
L	139 04 41.1860	Y	-67 766.734
N	0 26 52.4	H	96.521
		ジオイド高	41.742
		柱石長	

視準点の名称	平均方向角	距離	備考
		縮尺係数 0.999957	
4-359	91° 47' 00.2"	21.036 ^m	
4-352	271 55 04.0	39.166	
埋標形式	地上	地下	屋上
		標識 番号	標石 金属標

(助言番号)平26関公第188号
平成26年4月1日付 標高改定確認済

基準点成果表

(座標系 9)

4-359

B	36° 22' 18.3985"	X	41 513.904 ^m
L	139 04 42.0297	Y	-67 745.709
N	0 26 51.9	H	96.465
		ジオイド高	41.742
		柱石長	

視準点の名称	平均方向角	距離	備考
		縮尺係数 0.999957	
4-360	91° 47' 31.2"	37.069 ^m	
4-358	271 47 00.2	21.036	
4-357	359 14 29.2	30.693	
埋標形式	地上	地下	屋上
		標識 番号	標石 金属標

(助言番号)平26関公第188号
平成26年4月1日付 標高改定確認済

基準点成果表

(座標系 9)

4-360

B 36° 22' 18.3703

L 139 04 43.5163

N 0 26 51.0

X 41 512.745^m

Y -67 708.660

H 96.367

ジオイド高 41.742

柱石長

視準点の名称	平均方向角	距離	備考
		縮尺係数 0.999956	
4-361	83° 43' 49.7	30.701 ^m	
4-359	271 47 31.2	37.069	
埋標形式	地上	地下	屋上
		標識 番号	標石 金属標

(助言番号)平26関公第188号
平成26年4月1日付 標高改定確認済

基準点成果表

(座標系 9)

4-361

B	36° 22' 18.4868"	X	41 516.098 ^m
L	139 04 44.7395	Y	-67 678.144
N	0 26 50.3	H	96.314
		ジオイド高	41.742
		柱石長	

視準点の名称	平均方向角	距離	備考
		縮尺係数 0.999956	
4-355	1° 49' 17.9"	52.634 ^m	
4-362	91 41 27.5	41.749	
4-313	182 20 59.3	48.801	
4-360	263 43 49.7	30.701	

埋標形式	地上	地下	屋上	標識 番号	標石 金属標	
------	----	---------------	---------------	----------	-----------	--

(助言番号)平26関公第188号
平成26年4月1日付 標高改定確認済

基準点成果表

(座標系 9)

4-362

B	36° 22' 18.4574"	X	41 514.866 ^m
L	139 04 46.4139	Y	-67 636.415
N	0 26 49.3	H	96.112
		ジオイド高	41.741
		柱石長	

視準点の名称	平均方向角	距離	備考
		縮尺係数 0.999956	
4-363	91° 45' 50.8"	53.690 ^m	
4-361	271 41 27.5	41.749	
埋標形式	地上	地下	屋上
		標識 番号	標石 金属標

(助言番号)平26関公第188号
平成26年4月1日付 標高改定確認済

基準点成果表

(座標系 9)

4-363

B 36° 22' 18.4174

L 139 04 48.5672

N 0 26 48.0

X 41 513.213^m

Y -67 582.753

H 95.911

ジオイド高 41.741

柱石長

視準点の名称	平均方向角	距離	備考
		縮尺係数 0.999956	
4-300	91° 45' 44.1	34.086 ^m	
4-362	271 45 50.8	53.690	
埋標形式	地上	地下	屋上
		標識 番号	標石 金属標

(助言番号)平26関公第188号
平成26年4月1日付 標高改定確認済

基準点成果表

(座標系 9) //

4-364 //

B	36° 22' 13.6106"	X	41 366.730 ^m
L	139 04 39.9896	Y	-67 797.713
N	0 26 53.0	H	96.152
		ジオイド高	41.740
		柱石長	

視準点の名称	平均方向角	距離		備考	
		縮尺係数			
		0.999957			
4-365	103° 23' 32.8"		29.068 ^m		
4-373	169 25 10.5		34.351		
4-288	356 51 50.5		43.857		
埋標形式	地上	地下	屋上	標識番号	標石 金属標

(助言番号)平27 関公第109号
平成26年4月1日付 標高改定確認済

基準点成果表

(座標系 9)

4-365

B	36° 22' 13.3993"	X	41 359.998 ^m
L	139 04 41.1260	Y	-67 769.437
N	0 26 52.4	H	96.037
		ジオイド高	41.740
		柱石長	

視準点の名称	平均方向角	距離		備考	
		縮尺係数			
		0.999957			
4-366	91° 45' 18.5"		49.646 ^m		
4-364	283 23 32.8		29.068		
埋標形式	地上	地下	屋上	標識番号	標石 金属標

(助言番号)平27 関公第109号
平成26年4月1日付 標高改定確認済

基準点成果表

(座標系 9)

4-366

B 36° 22' 13.3626"

L 139 04 43.1171

N 0 26 51.2

X 41 358.478^m

Y -67 719.817

H 95.877

ジオイド高 41.739

柱石長

視準点の名称	平均方向角	距離		備考	
		縮尺係数 0.999956	^m		
4-367	91° 45' 32.1"		37.022		
4-365	271 45 18.5		49.646		
埋標形式	地上	地下	屋上	標識 番号	標石 金属標

(助言番号)平27 関公第109号
平成26年4月1日付 標高改定確認済

基準点成果表

(座標系 9)

4-367

B	36° 22' 13.3351"	X	41 357.341 ^m
L	139 04 44.6019	Y	-67 682.814
N	0 26 50.3	H	95.775
		ジオイド高	41.739
		柱石長	

視準点の名称	平均方向角	距離		備考	
		縮尺係数			
		0.999956			
4-291	1° 35' 55.2"		51.937 ^m		
4-368	91 49 59.7		37.621		
4-370	187 36 32.9		54.442		
4-366	271 45 32.1		37.022		
埋標形式	地上	地下	屋上	標識 番号	標石 金属標

(助言番号)平27 関公第109号
平成26年4月1日付 標高改定確認済

基準点成果表

(座標系 9)

4-368

B 36° 22' 13.3056"

L 139 04 46.1106

N 0 26 49.4

X 41 356.138^m

Y -67 645.213

H 95.609

ジオイド高 41.739

柱石長

視準点の名称	平均方向角	距離		備考	
		縮尺係数 0.999956	^m		
4-294	86° 25' 24.3"		54.155 ^m		
4-367	271 49 59.7		37.621		
埋標形式	地上	地下	屋上	標識 番号	標石 金属標

(助言番号)平27 関公第109号
平成26年4月1日付 標高改定確認済

基準点成果表

(座標系 9) //

4-369 //

B	36° 22' 11.5517"	X	41 302.050 ^m
L	139 04 46.2706	Y	-67 641.649
N	0 26 49.3	H	95.449
		ジオイド高	41.738
		柱石長	

視準点の名称	平均方向角	距離		備考	
		縮尺係数 0.999956	^m		
4-295	90° 16' 25.8"		48.105		
4-370	271 34 32.9		48.394		
埋標形式	地上	地下	屋上	標識 番号	標石 金属標

(助言番号)平27 関公第109号
平成26年4月1日付 標高改定確認済

基準点成果表

(座標系 9)

4-370

B 36° 22' 11.5826"

L 139 04 44.3296

N 0 26 50.4

X 41 303.381^m

Y -67 690.023

H 95.615

ジオイド高 41.738

柱石長

視準点の名称	平均方向角	距離		備考	
		縮尺係数 0.999956	^m		
4-367	7° 36' 32.8"		54.442		
4-369	91 34 32.9		48.394		
4-211	176 21 25.2		56.181		
4-371	278 22 10.0		45.252		
埋標形式	地上	地下	屋上	標識 番号	標石 金属標

(助言番号)平27 関公第109号
平成26年4月1日付 標高改定確認済

基準点成果表

(座標系 9)

4-371

B	36° 22' 11.7850"	X	41 309.967 ^m
L	139 04 42.5316	Y	-67 734.791
N	0 26 51.5	H	95.743
		ジオイド高	41.739
		柱石長	

視準点の名称	平均方向角	距離		備考	
		縮尺係数			
		0.999957			
4-370	98° 22' 10.0"		45.252 ^m		
4-372	266 58 12.6		59.748		
埋標形式	地上	地下	屋上	標識番号	標石 金属標

(助言番号)平27 関公第109号
平成26年4月1日付 標高改定確認済

基準点成果表

(座標系 9)

4-372

B 36° 22' 11.6674

L 139 04 40.1392

N 0 26 52.9

X 41 306.809^m

Y -67 794.452

H 95.955

ジオイド高 41.739

柱石長

視準点の名称	平均方向角	距離		備考
		縮尺係数 0.999957	^m	
4-373	6° 38' 35.0		26.334	
4-371	86 58 12.6		59.748	
4-209	177 17 31.2		53.174	
埋標形式	地上	地下	屋上	標識 番号
				標石 金属標

(助言番号)平27 関公第109号
平成26年4月1日付 標高改定確認済

基準点成果表

(座標系 9)

4-373

B	36° 22' 12.5168"	X	41 332.965 ^m
L	139 04 40.2532	Y	-67 791.406
N	0 26 52.9	H	96.042
		ジオイド高	41.740
		柱石長	

視準点の名称	平均方向角	距離		備考	
		縮尺係数			
		0.999957			
4-372	186° 38' 35.0"		26.334 ^m		
4-203	273 44 19.0		70.960		
4-364	349 25 10.5		34.351		
埋標形式	地上	地下	屋上	標識番号	標石金属標

(助言番号)平27 関公第109号
平成26年4月1日付 標高改定確認済

基準点成果表

(座標系 9)

4級

4-374

B 36° 22' 14.0468"

L 139 04 35.0658

N 0 26 56.0

X 41 381.136^m

Y -67 920.338

H 96.585

ジオイド高 41.741

柱石長

視準点の名称	平均方向角	距離		備考	
		縮尺係数			
		0.999957			
4-202	184° 22' 18.3"		49.446 ^m		
4-375	344 21 03.3		23.057		
埋標形式	地上	地下	屋上	標識番号	標石 金属標

(助言番号)平27 関公第109号
平成26年4月1日付 標高改定確認済

基準点成果表

(座標系 9)

4級

4-375

B 36° 22' 14.7655"

L 139 04 34.8093

N 0 26 56.1

X 41 403.338^m

Y -67 926.557

H 96.657

ジオイド高 41.742

柱石長

視準点の名称	平均方向角	距離	備考			
		縮尺係数 0.999957				
4-376	2° 02' 23.5"	58.079 ^m				
4-374	164 21 03.3	23.057				
埋標形式	地上	地下	屋上	標識 番号	標石 金属標	

(助言番号)平27 関公第109号
平成26年4月1日付 標高改定確認済

基準点成果表

(座標系 9) //

4級

4-376 //

B 36° 22' 16.6490

L 139 04 34.8740

N 0 26 56.1

X 41 461.378^m

Y -67 924.490

H 96.862

ジオイド高 41.743

柱石長

視準点の名称	平均方向角	距離		備考	
		縮尺係数			
		0.999957			
3-12	80° 40' 18.4		56.665 ^m		
4-375	182 02 23.5		58.079		
4-531	278 18 55.1		57.500		
4-377	356 40 24.9		62.882		
埋標形式	地上	地下	屋上	標識番号	標石金属標

(助言番号)平27 関公第109号
平成26年4月1日付 標高改定確認済

基準点成果表

(座標系 9)

4級

4-377

B 36° 22' 18.6846"

L 139 04 34.7079

N 0 26 56.2

X 41 524.151^m

Y -67 928.138

H 97.000

ジオイド高 41.744

柱石長

視準点の名称	平均方向角	距離		備考	
		縮尺係数			
		0.999957			
4-376	176° 40' 24.9"		62.882 ^m		
4-378	351 07 01.8		49.776		
埋標形式	地上	地下	屋上	標識番号	標石 金属標

(助言番号)平27 関公第109号
平成26年4月1日付 標高改定確認済

基準点成果表

(座標系 9)

4級

4-378

B 36° 22' 20.2781

L 139 04 34.3841

N 0 26 56.4

X 41 573.328^m

Y -67 935.824

H 97.109

ジオイド高 41.745

柱石長

視準点の名称	平均方向角	距離		備考	
		縮尺係数			
		0.999957			
4-377	171° 07' 01.9		49.776 ^m		
4-379	356 52 31.7		40.986		
埋標形式	地上	地下	屋上	標識番号	標石 金属標

(助言番号)平27 関公第109号
平成26年4月1日付 標高改定確認済

基準点成果表

(座標系 9)

4級

4-379

B 36° 22' 21.6052"

L 139 04 34.2816

N 0 26 56.5

X 41 614.252^m

Y -67 938.058

H 97.202

ジオイド高 41.745

柱石長

視準点の名称	平均方向角	距離		備考	
		縮尺係数			
		0.999957			
4-380	7° 00' 44.7"		29.840 ^m		
4-378	176 52 31.7		40.986		
埋標形式	地上	地下	屋上	標識番号	標石 金属標

(助言番号)平27 関公第109号
平成26年4月1日付 標高改定確認済

基準点成果表

(座標系 9)

4級

4-380

B 36° 22' 22.5670

L 139 04 34.4185

N 0 26 56.4

X 41 643.867^m

Y -67 934.415

H 97.263

ジオイド高 41.746

柱石長

視準点の名称	平均方向角	距離		備考	
		縮尺係数			
		0.999957			
3-7	90° 05' 45.4		55.158 ^m		
4-379	187 00 44.7		29.840		
4-381	268 49 15.2		56.046		
埋標形式	地上	地下	屋上	標識番号	標石金属標

(助言番号)平27 関公第109号
平成26年4月1日付 標高改定確認済

基準点成果表

(座標系 9)

4級

4-381

B 36° 22' 22.5153"

L 139 04 32.1710

N 0 26 57.8

X 41 642.714^m

Y -67 990.447

H 97.424

ジオイド高 41.746

柱石長

視準点の名称	平均方向角	距離		備考	
		縮尺係数			
		0.999957			
4-380	88° 49' 15.2"		56.046 ^m		
4-528	177 04 54.5		49.186		
4-444	269 23 14.4		58.797		
4-382	358 15 06.8		54.069		
埋標形式	地上	地下	屋上	標識番号	標石金属標

(助言番号)平27 関公第109号
平成26年4月1日付 標高改定確認済

基準点成果表

(座標系 9)

4級

4-382

B 36° 22' 24.2681"

L 139 04 32.0878

N 0 26 57.8

X 41 696.756^m

Y -67 992.097

H 97.829

ジオイド高 41.747

柱石長

視準点の名称	平均方向角	距離	備考
		縮尺係数 0.999957	
4-381	178° 15' 06.8"	54.069 ^m	
4-383	358 25 40.4	36.647	
埋標形式	地上	地下	屋上
		標識 番号	標石 金属標

(助言番号)平27 関公第109号
平成26年4月1日付 標高改定確認済

基準点成果表

(座標系 9)

4級

4-383

B 36° 22' 25.4563

L 139 04 32.0359

N 0 26 57.9

X 41 733.387^m

Y -67 993.102

H 97.888

ジオイド高 41.748

柱石長

視準点の名称	平均方向角	距離		備考	
		縮尺係数			
		0.999957			
4-382	178° 25' 40.5"		36.647 ^m		
4-384	358 26 05.0		27.682		
埋標形式	地上	地下	屋上	標識番号	標石 金属標

(助言番号)平27 関公第109号
平成26年4月1日付 標高改定確認済

基準点成果表

(座標系 9)

4級

4-384

B 36° 22' 26.3538"

L 139 04 31.9969

N 0 26 57.9

X 41 761.057^m

Y -67 993.858

H 97.955

ジオイド高 41.748

柱石長

視準点の名称	平均方向角	距離		備考	
		縮尺係数			
		0.999957			
4-383	178° 26' 05.1"		27.682 ^m		
3-2	343 27 55.1		40.937		
埋標形式	地上	地下	屋上	標識番号	標石 金属標

(助言番号)平27 関公第109号
平成26年4月1日付 標高改定確認済

基準点成果表

(座標系 9)

4級

4-385

B 36° 22' 27.5359"

L 139 04 29.2302

N 0 26 59.6

X 41 798.031^m

Y -68 062.532

H 97.983

ジオイド高 41.749

柱石長

視準点の名称	平均方向角	距離	備考
		縮尺係数 0.999957	
3-2	87° 43' 18.0"	57.072 ^m	
4-386	268 48 31.1	26.585	
埋標形式	地上	地下	屋上
		標識 番号	標石 金属標

(助言番号)平27 関公第109号
平成26年4月1日付 標高改定確認済

基準点成果表

(座標系 9)

4級

4-386

B 36° 22' 27.5112

L 139 04 28.1641

N 0 27 00.2

X 41 797.479^m

Y -68 089.110

H 98.045

ジオイド高 41.749

柱石長

視準点の名称	平均方向角	距離		備考	
		縮尺係数			
		0.999957			
4-385	88° 48' 31.1		26.585 ^m		
4-387	265 45 43.3		47.813		
埋標形式	地上	地下	屋上	標識番号	標石 金属標

(助言番号)平27 関公第109号
平成26年4月1日付 標高改定確認済

基準点成果表

(座標系 9)

4級

4-387

B 36° 22' 27.3844"

L 139 04 26.2524

N 0 27 01.3

X 41 793.945^m

Y -68 136.790

H 98.364

ジオイド高 41.750

柱石長

視準点の名称	平均方向角	距離		備考	
		縮尺係数			
		0.999957			
4-386	85° 45' 43.3"		47.813 ^m		
4-388	274 37 36.7		34.910		
埋標形式	地上	地下	屋上	標識番号	標石 金属標

(助言番号)平27 関公第109号
平成26年4月1日付 標高改定確認済

基準点成果表

(座標系 9) //

4級

4-388 //

B 36° 22' 27.4669"

L 139 04 24.8556

N 0 27 02.2

X 41 796.761^m

Y -68 171.584

H 98.542

ジオイド高 41.750

柱石長

視準点の名称	平均方向角	距離		備考	
		縮尺係数			
		0.999957			
4-387	94° 37' 36.7"		34.910 ^m		
4-389	263 34 19.4		46.401		
埋標形式	地上	地下	屋上	標識番号	標石金属標

(助言番号)平27 関公第109号
平成26年4月1日付 標高改定確認済

基準点成果表

(座標系 9)

4級

4-389

B 36° 22' 27.2866"

L 139 04 23.0075

N 0 27 03.3

X 41 791.567^m

Y -68 217.691

H 99.193

ジオイド高 41.751

柱石長

視準点の名称	平均方向角	距離		備考	
		縮尺係数			
		0.999957			
4-388	83° 34' 19.4"		46.401 ^m		
4-446	172 16 24.5		29.934		
4-390	347 21 54.9		52.914		
埋標形式	地上	地下	屋上	標識番号	標石金属標

(助言番号)平27 関公第109号
平成26年4月1日付 標高改定確認済

基準点成果表

(座標系 9)

4級

4-390

B 36° 22' 28.9587"

L 139 04 22.5269

N 0 27 03.6

X 41 843.197^m

Y -68 229.264

H 99.353

ジオイド高 41.752

柱石長

視準点の名称	平均方向角	距離		備考	
		縮尺係数			
		0.999957			
4-389	167° 21' 54.9"		52.914 ^m		
4-391	347 58 56.3		84.655		
埋標形式	地上	地下	屋上	標識番号	標石 金属標

(助言番号)平27 関公第109号
平成26年4月1日付 標高改定確認済

基準点成果表

(座標系 9)

4級

4-391

B 36° 22' 31.6403

L 139 04 21.7936

N 0 27 04.0

X 41 925.993^m

Y -68 246.890

H 99.546

ジオイド高 41.753

柱石長

視準点の名称	平均方向角	距離		備考	
		縮尺係数			
		0.999957			
4-390	167° 58' 56.4		84.655 ^m		
2-2	336 56 01.9		46.192		
埋標形式	地上	地下	屋上	標識番号	標石 金属標

(助言番号)平27 関公第109号
平成26年4月1日付 標高改定確認済

基準点成果表

(座標系 9)

4級

4-392

B 36° 22' 32.5039"

L 139 04 19.7820

N 0 27 05.2

X 41 953.007^m

Y -68 296.819

H 99.631

ジオイド高 41.754

柱石長

視準点の名称	平均方向角	距離		備考	
		縮尺係数			
		0.999957			
2-2	64° 03' 36.4"		35.399 ^m		
4-393	265 36 34.0		28.841		
埋標形式	地上	地下	屋上	標識番号	標石金属標

(助言番号)平27 関公第109号
平成26年4月1日付 標高改定確認済

基準点成果表

(座標系 9)

4級

4-393

B 36° 22' 32.4249"

L 139 04 18.6291

N 0 27 05.9

X 41 950.799^m

Y -68 325.574

H 99.703

ジオイド高 41.755

柱石長

視準点の名称	平均方向角	距離		備考	
		縮尺係数			
		0.999957			
4-392	85° 36' 34.0"		28.841 ^m		
4-394	166 21 54.4		24.068		
埋標形式	地上	地下	屋上	標識 番号	標石 金属標

(助言番号)平27 関公第109号

平成26年4月1日付 標高改定確認済

基準点成果表

(座標系 9)

4級

4-394

B 36° 22' 31.6676

L 139 04 18.8641

N 0 27 05.8

X 41 927.411^m

Y -68 319.900

H 99.798

ジオイド高 41.754

柱石長

視準点の名称	平均方向角	距離		備考	
		縮尺係数			
		0.999957			
4-395	257° 35' 05.8		28.119 ^m		
4-393	346 21 54.4		24.068		
埋標形式	地上	地下	屋上	標識番号	標石 金属標

(助言番号)平27 関公第109号
平成26年4月1日付 標高改定確認済

基準点成果表

(座標系 9)

4級

4-395

B 36° 22' 31.4645"

L 139 04 17.7643

N 0 27 06.4

X 41 921.366^m

Y -68 347.360

H 99.726

ジオイド高 41.754

柱石長

視準点の名称	平均方向角	距離		備考	
		縮尺係数			
		0.999958			
4-394	77° 35' 05.8"		28.119 ^m		
4-396	259 24 00.1		29.987		
埋標形式	地上	地下	屋上	標識 番号	標石 金属標

(助言番号)平27 関公第109号
平成26年4月1日付 標高改定確認済

基準点成果表

(座標系 9)

4級

4-396

B 36° 22' 31.2780"

L 139 04 16.5836

N 0 27 07.1

X 41 915.850^m

Y -68 376.834

H 99.638

ジオイド高 41.755

柱石長

視準点の名称	平均方向角	距離		備考	
		縮尺係数			
		0.999958			
4-395	79° 24' 00.1"		29.987 ^m		
4-397	269 08 57.2		27.639		
埋標形式	地上	地下	屋上	標識番号	標石 金属標

(助言番号)平27 関公第109号
平成26年4月1日付 標高改定確認済

基準点成果表

(座標系 9)

4級

4-397

B 36° 22' 31.2576"

L 139 04 15.4751

N 0 27 07.8

X 41 915.439^m

Y -68 404.469

H 99.695

ジオイド高 41.755

柱石長

視準点の名称	平均方向角	距離		備考	
		縮尺係数			
		0.999958			
4-396	89° 08' 57.2"		27.639 ^m		
4-488	168 37 52.5		47.646		
4-398	279 27 16.9		24.190		
埋標形式	地上	地下	屋上	標識 番号	標石 金属標

(助言番号)平27 関公第109号

平成26年4月1日付 標高改定確認済

基準点成果表

(座標系 9)

4級

4-398

B 36° 22' 31.3804"

L 139 04 14.5166

N 0 27 08.3

X 41 919.413^m

Y -68 428.330

H 99.767

ジオイド高 41.755

柱石長

視準点の名称	平均方向角	距離		備考	
		縮尺係数			
		0.999958			
4-397	99° 27' 16.9"		24.190 ^m		
4-489	165 04 21.4		30.786		
4-399	259 33 54.5		24.597		
埋標形式	地上	地下	屋上	標識 番号	標石 金属標

(助言番号)平27 関公第109号
平成26年4月1日付 標高改定確認済

基準点成果表

(座標系 9)

4級

4-399

B 36° 22' 31.2297"

L 139 04 13.5475

N 0 27 08.9

X 41 914.958^m

Y -68 452.519

H 99.782

ジオイド高 41.755

柱石長

視準点の名称	平均方向角	距離		備考	
		縮尺係数			
		0.999958			
4-398	79° 33' 54.5"		24.597 ^m		
4-491	169 47 01.1		53.661		
3-1	248 26 49.1		42.481		
埋標形式	地上	地下	屋上	標識 番号	標石 金属標

(助言番号)平27 関公第109号
平成26年4月1日付 標高改定確認済

基準点成果表

(座標系 9)

4級

4-400

B 36° 22' 30.6549"

L 139 04 10.6557

N 0 27 10.6

X 41 897.813^m

Y -68 524.736

H 99.414

ジオイド高 41.756

柱石長

視準点の名称	平均方向角	距離	備考
		縮尺係数 0.999958	
3-1	87° 18' 14.8"	32.746 ^m	
4-401	179 38 47.0	30.854	
埋標形式	地上	地下	屋上
		標識 番号	標石 金属標

(助言番号)平27 関公第109号
平成26年4月1日付 標高改定確認済