


北部第三地区 画地出来形確認測量原図

〈101街区〉

平成二十四年三月



S=1:500



前橋市

画地出来形面積計算書

世界測地系

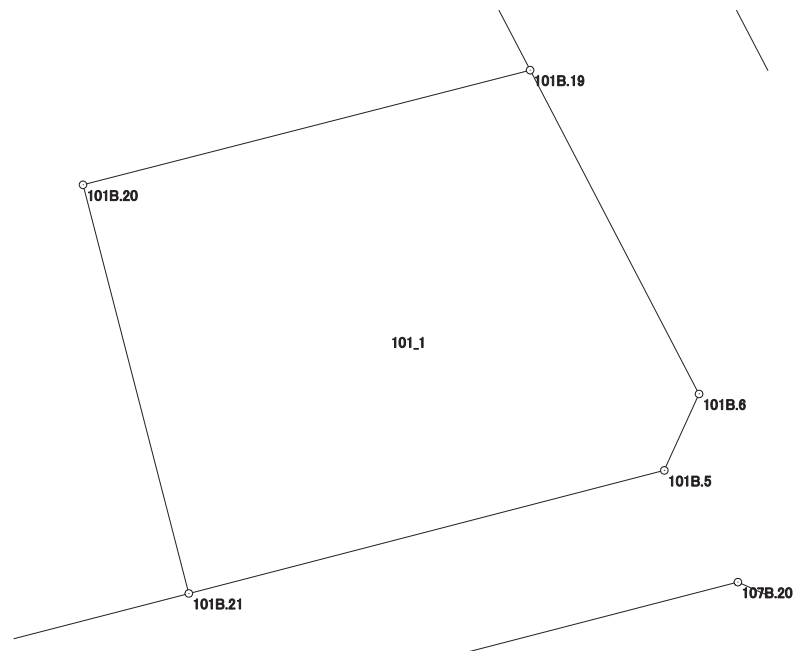
現場名：北部第三地区

地番名： 101_1

点名	Xn	Yn	距離	方向角	Yn+1-Yn-1	Xn × (Yn+1-Yn-1)
101B. 20	47424. 575	-69700. 364	19. 999	165° 29' 11"	-16. 168	-766760. 528600
101B. 21	47405. 214	-69695. 352	23. 267	75° 29' 20"	27. 537	1305397. 377918
101B. 5	47411. 044	-69672. 827	3. 978	24° 26' 21"	24. 171	1145972. 344524
101B. 6	47414. 666	-69671. 181	17. 304	332° 27' 06"	-6. 357	-301415. 031762
101B. 19	47430. 008	-69679. 184	21. 866	255° 36' 47"	-29. 183	-1384149. 923464

倍面積合計	-955. 761384
1/2	477. 8806920

合計面積	477. 8806920
------	--------------



画地出来形面積計算書

世界測地系

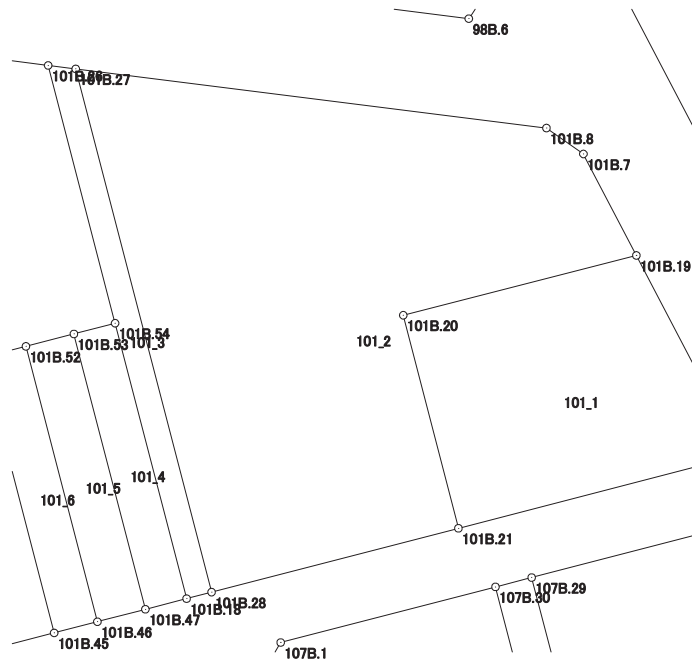
現場名：北部第三地区

地番名： 101_2

点名	Xn	Yn	距離	方向角	Yn+1-Yn-1	Xn × (Yn+1-Yn-1)
101B.7	47439.233	-69683.996	4.098	305° 01' 27"	-8.168	-387483.655144
101B.8	47441.585	-69687.352	43.110	277° 10' 04"	-46.129	-2188432.874465
101B.27	47446.964	-69730.125	49.131	165° 26' 51"	-30.428	-1443716.220592
101B.28	47399.409	-69717.780	23.167	75° 29' 19"	34.773	1648219.649157
101B.21	47405.214	-69695.352	19.999	345° 29' 11"	17.416	825609.207024
101B.20	47424.575	-69700.364	21.866	75° 36' 47"	16.168	766760.528600
101B.19	47430.008	-69679.184	10.405	332° 27' 08"	16.368	776334.370944

倍面積合計	-2708.994476
1/2	1354.4972380

合計面積	1354.4972380
------	--------------



画地出来形面積計算書

世界測地系

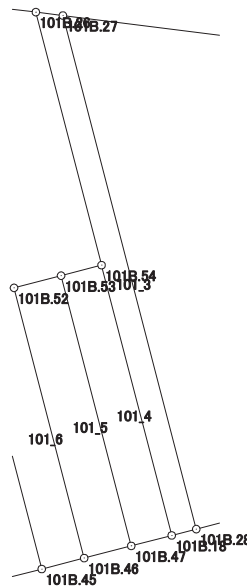
現場名：北部第三地区

地番名： 101_3

点名	Xn	Yn	距離	方向角	Yn+1-Yn-1	Xn × (Yn+1-Yn-1)
101B. 26	47447. 277	-69732. 628	24. 206	165° 26' 51"	3. 579	169813. 804383
101B. 54	47423. 848	-69726. 546	25. 854	165° 26' 54"	12. 578	596497. 160144
101B. 18	47398. 823	-69720. 050	2. 344	75° 31' 30"	8. 766	415498. 082418
101B. 28	47399. 409	-69717. 780	49. 131	345° 26' 51"	-10. 075	-477549. 045675
101B. 27	47446. 964	-69730. 125	2. 522	277° 07' 40"	-14. 848	-704492. 521472

倍面積合計	-232. 520202
1/2	116. 2601010

合計面積	116. 2601010
------	--------------



画地出来形面積計算書

世界測地系

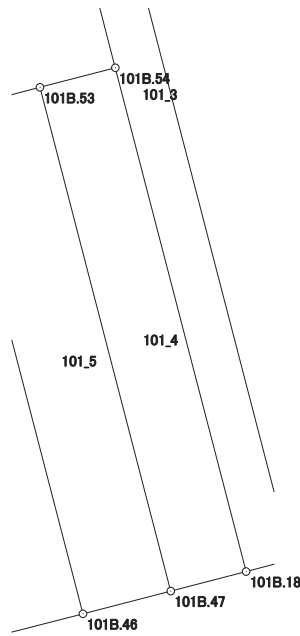
現場名：北部第三地区

地番名： 101_4

点名	Xn	Yn	距離	方向角	Yn+1-Yn-1	Xn × (Yn+1-Yn-1)
101B.53	47422.877	-69730.290	25.852	165° 26' 58"	2.751	130460.334627
101B.47	47397.854	-69723.795	3.868	75° 29' 35"	10.240	485354.024960
101B.18	47398.823	-69720.050	25.854	345° 26' 54"	-2.751	-130394.162073
101B.54	47423.848	-69726.546	3.868	255° 27' 39"	-10.240	-485620.203520

倍面積合計	-200.006006
1/2	100.0030030

合計面積	100.0030030
------	-------------



画地出来形面積計算書

世界測地系

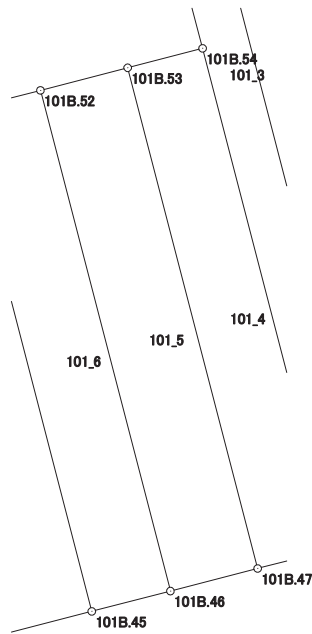
現場名：北部第三地区

地番名： 101_5

点名	Xn	Yn	距離	方向角	Yn+1-Yn-1	Xn × (Yn+1-Yn-1)
101B.52	47421.747	-69734.648	25.851	165° 27' 03"	2.136	101292.851592
101B.46	47396.725	-69728.154	4.503	75° 28' 45"	10.853	514396.656425
101B.47	47397.854	-69723.795	25.852	345° 26' 58"	-2.136	-101241.816144
101B.53	47422.877	-69730.290	4.502	255° 27' 49"	-10.853	-514680.484081

倍面積合計	-232.792208
1/2	116.3961040

合計面積	116.3961040
------	-------------



画地出来形面積計算書

世界測地系

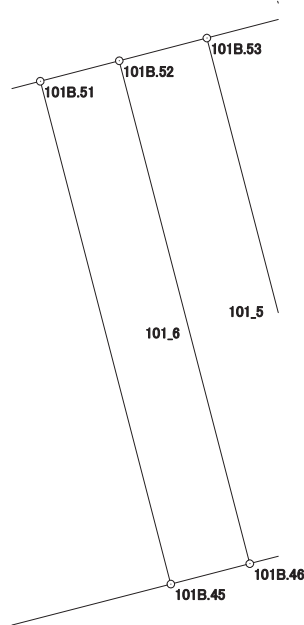
現場名：北部第三地区

地番名： 101_6

点名	Xn	Yn	距離	方向角	Yn+1-Yn-1	Xn × (Yn+1-Yn-1)
101B.51	47420.728	-69738.576	25.847	165° 27' 03"	2.565	121634.167320
101B.45	47395.710	-69732.083	4.058	75° 30' 55"	10.422	493958.089620
101B.46	47396.725	-69728.154	25.851	345° 27' 03"	-2.565	-121572.599625
101B.52	47421.747	-69734.648	4.058	255° 27' 25"	-10.422	-494229.447234

倍面積合計	-209.789919
1/2	104.8949595

合計面積	104.8949595
------	-------------



画地出来形面積計算書

世界測地系

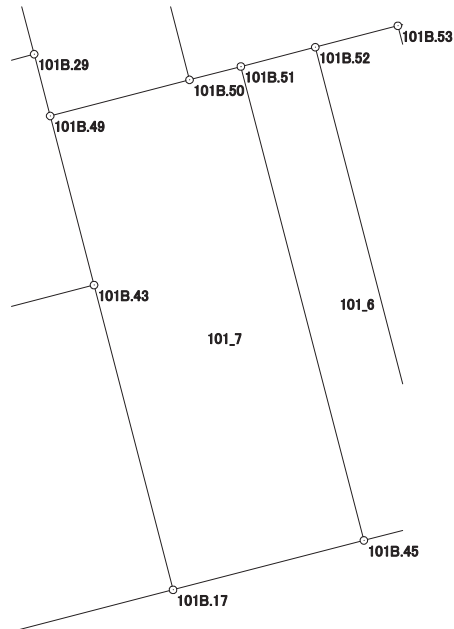
現場名：北部第三地区

地番名： 101_7

点名	Xn	Yn	距離	方向角	Yn+1-Yn-1	Xn × (Yn+1-Yn-1)
101B.49	47418.118	-69748.641	9.223	165° 28' 10"	-5.040	-238987.314720
101B.43	47409.190	-69746.327	16.620	165° 27' 56"	6.485	307448.597150
101B.17	47393.102	-69742.156	10.405	75° 29' 03"	14.244	675067.344888
101B.45	47395.710	-69732.083	25.847	345° 27' 03"	3.580	169676.641800
101B.51	47420.728	-69738.576	2.801	255° 26' 34"	-9.204	-436460.380512
101B.50	47420.024	-69741.287	7.597	255° 28' 12"	-10.065	-477282.541560

倍面積合計	-537.652954
1/2	268.8264770

合計面積	268.8264770
------	-------------



画地出来形面積計算書

世界測地系

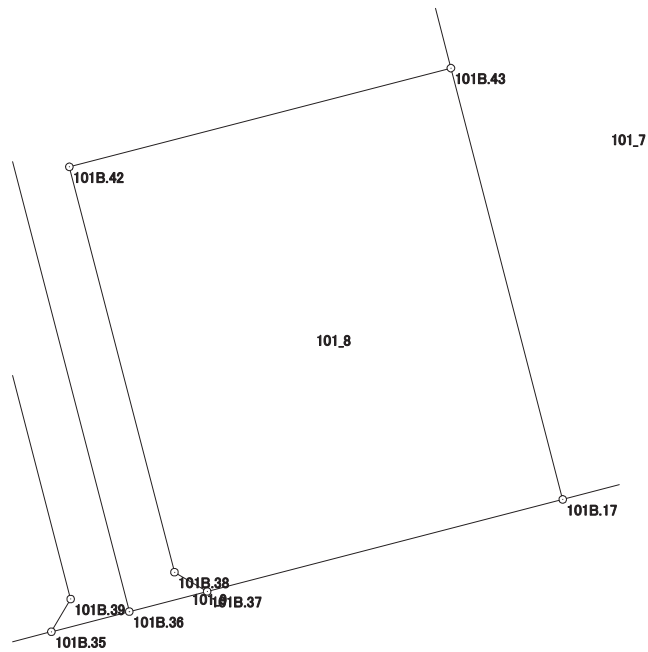
現場名：北部第三地区

地番名： 101_8

点名	Xn	Yn	距離	方向角	Yn+1-Yn-1	Xn × (Yn+1-Yn-1)
101B.17	47393.102	-69742.156	16.620	345° 27' 56"	9.090	430803.297180
101B.43	47409.190	-69746.327	14.698	255° 29' 31"	-18.400	-872329.096000
101B.42	47405.508	-69760.556	15.621	165° 27' 59"	-10.309	-488703.381972
101B.38	47390.387	-69756.636	1.414	120° 27' 49"	5.139	243539.198793
101B.37	47389.670	-69755.417	13.698	75° 29' 24"	14.480	686202.421600

倍面積合計	-487.560399
1/2	243.7801995

合計面積	243.7801995
------	-------------



画地出来形面積計算書

世界測地系

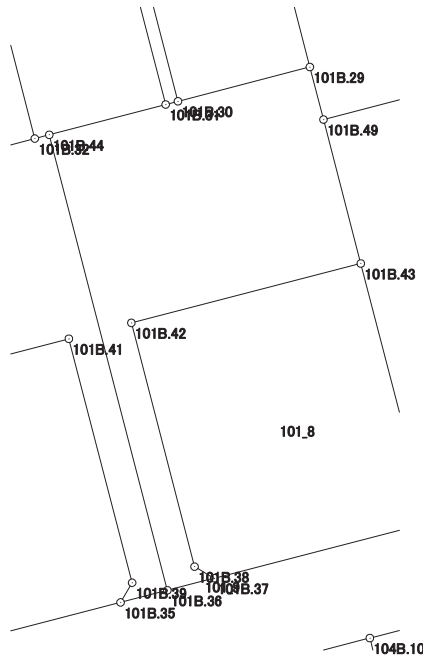
現場名：北部第三地区

地番名： 101_9

点名	Xn	Yn	距離	方向角	Yn+1-Yn-1	Xn × (Yn+1-Yn-1)
101B.44	47417.173	-69765.646	29.188	165° 27' 57"	0.108	5121.054684
101B.36	47388.919	-69758.321	3.000	75° 30' 02"	10.229	484741.252451
101B.37	47389.670	-69755.417	1.414	300° 27' 49"	1.685	79851.593950
101B.38	47390.387	-69756.636	15.621	345° 27' 59"	-5.139	-243539.198793
101B.42	47405.508	-69760.556	14.698	75° 29' 31"	10.309	488703.381972
101B.43	47409.190	-69746.327	9.223	345° 28' 10"	11.915	564880.498850
101B.49	47418.118	-69748.641	3.369	345° 27' 23"	-3.160	-149841.252880
101B.29	47421.379	-69749.487	8.452	255° 24' 35"	-9.025	-427977.945475
101B.30	47419.250	-69757.666	0.788	255° 27' 09"	-8.942	-424022.933500
101B.31	47419.052	-69758.429	7.458	255° 24' 24"	-7.980	-378404.034960

倍面積合計	-487.583701
1/2	243.7918505

合計面積	243.7918505
------	-------------



画地出来形面積計算書

世界測地系

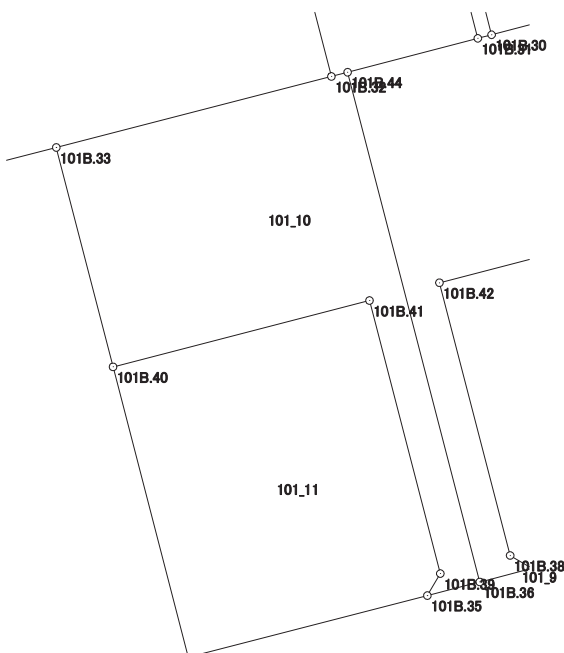
現場名：北部第三地区

地番名： 101_10

点名	Xn	Yn	距離	方向角	Yn+1-Yn-1	Xn × (Yn+1-Yn-1)
101B.33	47413.002	-69781.789	12.560	165° 29' 57"	-12.101	-573744.737202
101B.40	47400.842	-69778.644	14.680	75° 29' 26"	17.357	822736.414594
101B.41	47404.520	-69764.432	15.634	165° 27' 51"	18.136	859728.374720
101B.39	47389.386	-69760.508	1.415	210° 29' 54"	3.206	151930.371516
101B.35	47388.167	-69761.226	3.001	75° 29' 12"	2.187	103637.921229
101B.36	47388.919	-69758.321	29.188	345° 27' 57"	-4.420	-209459.021980
101B.44	47417.173	-69765.646	0.927	255° 22' 45"	-8.222	-389863.996406
101B.32	47416.939	-69766.543	15.746	255° 31' 15"	-16.143	-765451.646277

倍面積合計	-486.319806
1/2	243.1599030

合計面積	243.1599030
------	-------------



画地出来形面積計算書

世界測地系

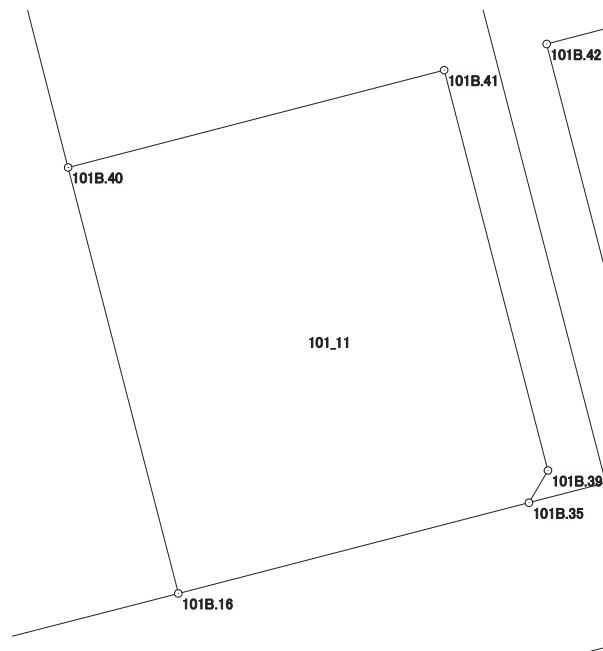
現場名：北部第三地区

地番名： 101_11

点名	Xn	Yn	距離	方向角	Yn+1-Yn-1	Xn × (Yn+1-Yn-1)
101B. 40	47400. 842	-69778. 644	16. 634	165° 29' 57"	-10. 047	-476236. 259574
101B. 16	47384. 738	-69774. 479	13. 689	75° 29' 38"	17. 418	825347. 366484
101B. 35	47388. 167	-69761. 226	1. 415	30° 29' 54"	13. 971	662060. 081157
101B. 39	47389. 386	-69760. 508	15. 634	345° 27' 51"	-3. 206	-151930. 371516
101B. 41	47404. 520	-69764. 432	14. 680	255° 29' 26"	-18. 136	-859728. 374720

倍面積合計	-487. 558169
1/2	243. 7790845

合計面積	243. 7790845
------	--------------



画地出来形面積計算書

世界測地系

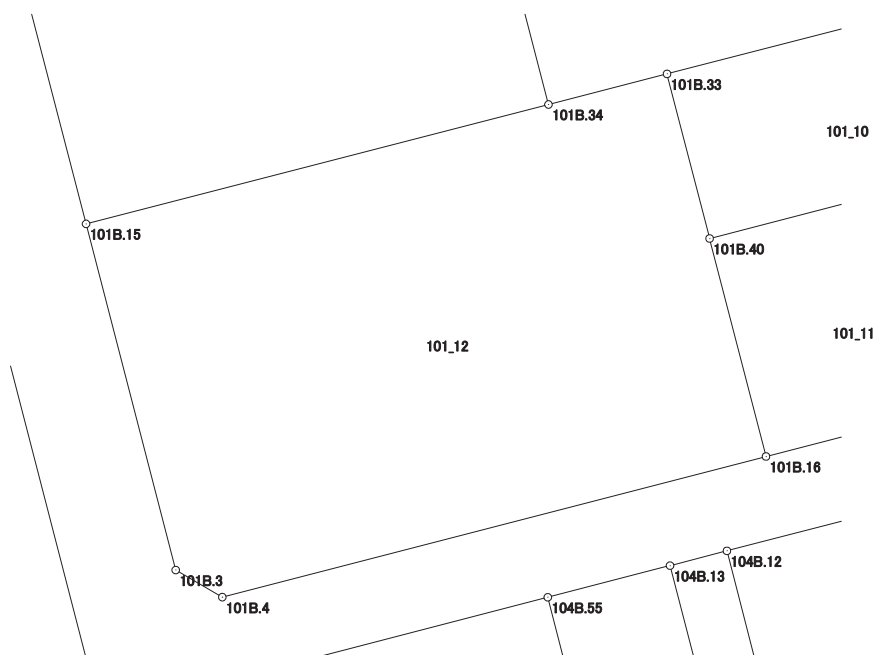
現場名：北部第三地区

地番名： 101_12

点名	Xn	Yn	距離	方向角	Yn+1-Yn-1	Xn × (Yn+1-Yn-1)
101B. 15	47401.922	-69824.696	26.414	165° 29' 08"	-27.531	-1305022.314582
101B. 3	47376.351	-69818.076	3.983	120° 13' 43"	10.061	476653.467411
101B. 4	47374.346	-69814.635	41.479	75° 29' 27"	43.597	2065379.362562
101B. 16	47384.738	-69774.479	16.634	345° 29' 57"	35.991	1705424.105358
101B. 40	47400.842	-69778.644	12.560	345° 29' 57"	-7.310	-346500.155020
101B. 33	47413.002	-69781.789	9.043	255° 31' 16"	-11.901	-564262.136802
101B. 34	47410.741	-69790.545	35.271	255° 31' 14"	-42.907	-2034252.664087

倍面積合計	-2580.335160
1/2	1290.1675800

合計面積	1290.1675800
------	--------------



画地出来形面積計算書

世界測地系

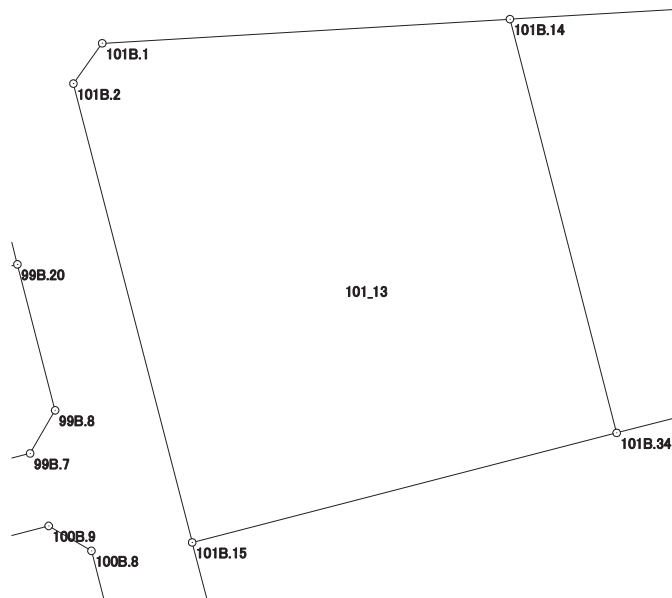
現場名：北部第三地区

地番名： 101_13

点名	Xn	Yn	距離	方向角	Yn+1-Yn-1	Xn × (Yn+1-Yn-1)
101B. 1	47442. 090	-69831. 937	3. 986	215° 33' 22"	-35. 122	-1666261. 084980
101B. 2	47438. 847	-69834. 255	38. 142	165° 29' 10"	7. 241	343504. 691127
101B. 15	47401. 922	-69824. 696	35. 271	75° 31' 14"	43. 710	2071938. 010620
101B. 34	47410. 741	-69790. 545	34. 383	345° 32' 09"	25. 563	1211960. 772183
101B. 14	47444. 034	-69799. 133	32. 862	266° 36' 31"	-41. 392	-1963803. 455328

倍面積合計	-2661. 066378
1/2	1330. 5331890

合計面積	1330. 5331890
------	---------------



画地出来形面積計算書

世界測地系

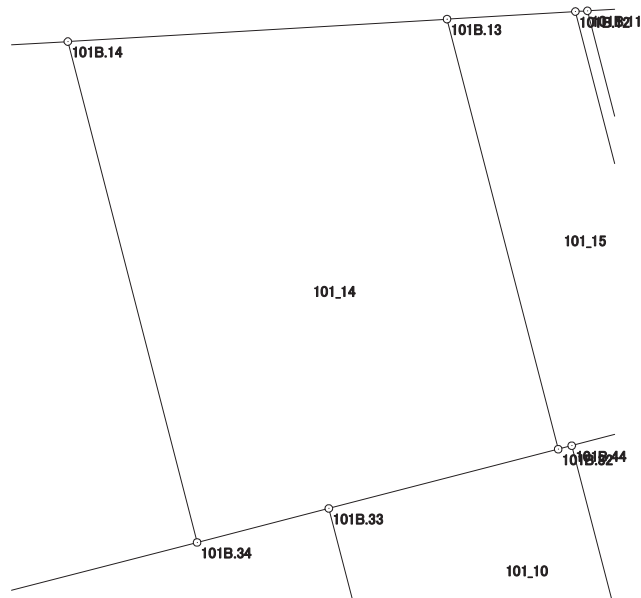
現場名：北部第三地区

地番名： 101_14

点名	Xn	Yn	距離	方向角	Yn+1-Yn-1	Xn × (Yn+1-Yn-1)
101B. 14	47444.034	-69799.133	34.383	165° 32' 09"	-16.612	-788140.292808
101B. 34	47410.741	-69790.545	9.043	75° 31' 16"	17.344	822291.891904
101B. 33	47413.002	-69781.789	15.746	75° 31' 15"	24.002	1138006.874004
101B. 32	47416.939	-69766.543	29.527	345° 30' 21"	7.856	372507.472784
101B. 13	47445.526	-69773.933	25.244	266° 36' 42"	-32.590	-1546249.692340

倍面積合計	-1583.746456
1/2	791.8732280

合計面積	791.8732280
------	-------------



画地出来形面積計算書

世界測地系

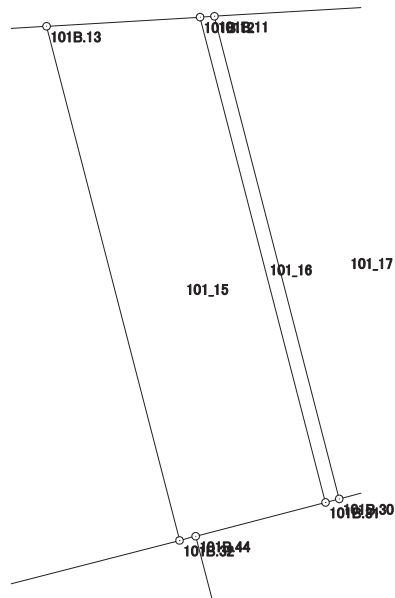
現場名：北部第三地区

地番名： 101_15

点名	Xn	Yn	距離	方向角	Yn+1-Yn-1	Xn × (Yn+1-Yn-1)
101B. 13	47445. 526	-69773. 933	29. 527	165° 30' 21"	-1. 140	-54087. 899640
101B. 32	47416. 939	-69766. 543	0. 927	75° 22' 45"	8. 287	392944. 173493
101B. 44	47417. 173	-69765. 646	7. 458	75° 24' 24"	8. 114	384742. 941722
101B. 31	47419. 052	-69758. 429	27. 867	345° 30' 25"	0. 243	11522. 829636
101B. 12	47446. 032	-69765. 403	8. 545	266° 36' 19"	-15. 504	-735603. 280128

倍面積合計	-481. 234917
1/2	240. 6174585

合計面積	240. 6174585
------	--------------



画地出来形面積計算書

世界測地系

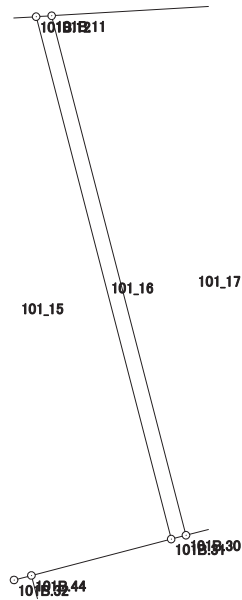
現場名：北部第三地区

地番名： 101_16

点名	Xn	Yn	距離	方向角	Yn+1-Yn-1	Xn × (Yn+1-Yn-1)
101B. 12	47446.032	-69765.403	27.867	165° 30' 25"	6.173	292884.355536
101B. 31	47419.052	-69758.429	0.788	75° 27' 09"	7.737	366881.205324
101B. 30	47419.250	-69757.666	27.711	345° 30' 18"	-6.173	-292719.030250
101B. 11	47446.079	-69764.602	0.802	266° 38' 31"	-7.737	-367090.313223

倍面積合計	-43.782613
1/2	21.8913065

合計面積	21.8913065
------	------------



画地出来形面積計算書

世界測地系

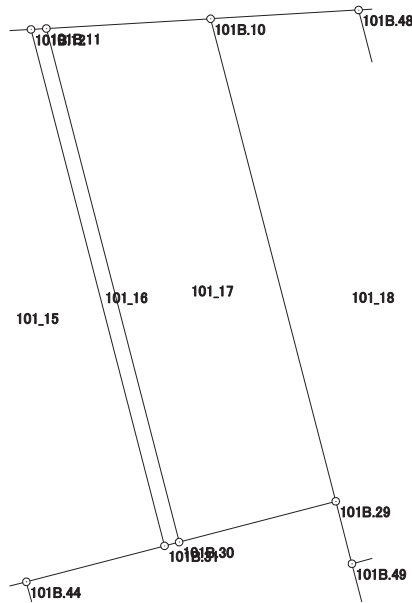
現場名：北部第三地区

地番名： 101_17

点名	Xn	Yn	距離	方向角	Yn+1-Yn-1	Xn × (Yn+1-Yn-1)
101B.11	47446.079	-69764.602	27.711	165° 30' 18"	-1.643	-77953.907797
101B.30	47419.250	-69757.666	8.452	75° 24' 35"	15.115	716741.963750
101B.29	47421.379	-69749.487	26.043	345° 27' 53"	1.643	77913.325697
101B.10	47446.588	-69756.023	8.594	266° 36' 16"	-15.115	-717155.177620

倍面積合計	-453.795970
1/2	226.8979850

合計面積	226.8979850
------	-------------



画地出来形面積計算書

世界測地系

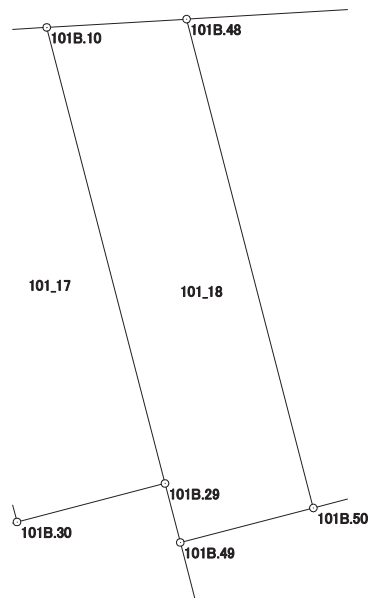
現場名：北部第三地区

地番名： 101_18

点名	Xn	Yn	距離	方向角	Yn+1-Yn-1	Xn × (Yn+1-Yn-1)
101B. 10	47446. 588	-69756. 023	26. 043	165° 27' 53"	-1. 194	-56651. 226072
101B. 29	47421. 379	-69749. 487	3. 369	165° 27' 23"	7. 382	350064. 619778
101B. 49	47418. 118	-69748. 641	7. 597	75° 28' 12"	8. 200	388828. 567600
101B. 50	47420. 024	-69741. 287	27. 915	345° 27' 54"	0. 348	16502. 168352
101B. 48	47447. 046	-69748. 293	7. 744	266° 36' 33"	-14. 736	-699179. 669856

倍面積合計	-435. 540198
1/2	217. 7700990

合計面積	217. 7700990
------	--------------



画地出来形面積計算書

世界測地系

現場名：北部第三地区

地番名： 101_19

点名	Xn	Yn	距離	方向角	Yn+1-Yn-1	Xn × (Yn+1-Yn-1)
101B.48	47447.046	-69748.293	27.915	165° 27' 54"	-4.884	-231731.372664
101B.50	47420.024	-69741.287	2.801	75° 26' 34"	9.717	460780.373208
101B.51	47420.728	-69738.576	4.058	75° 27' 25"	6.639	314826.213192
101B.52	47421.747	-69734.648	4.502	75° 27' 49"	8.286	392936.595642
101B.53	47422.877	-69730.290	3.868	75° 27' 39"	8.102	384220.149454
101B.54	47423.848	-69726.546	24.206	345° 26' 51"	-2.338	-110876.956624
101B.26	47447.277	-69732.628	3.805	277° 09' 24"	-9.857	-467687.809389
101B.9	47447.751	-69736.403	11.911	266° 36' 24"	-15.665	-743269.019415

倍面積合計	-801.826596
1/2	400.9132980

合計面積	400.9132980
------	-------------

