


北部第三地区 画地出来形確認測量原図

<102街区>

平成二十四年三月



S=1:500



前橋市

# 画地出来形面積計算書

世界測地系

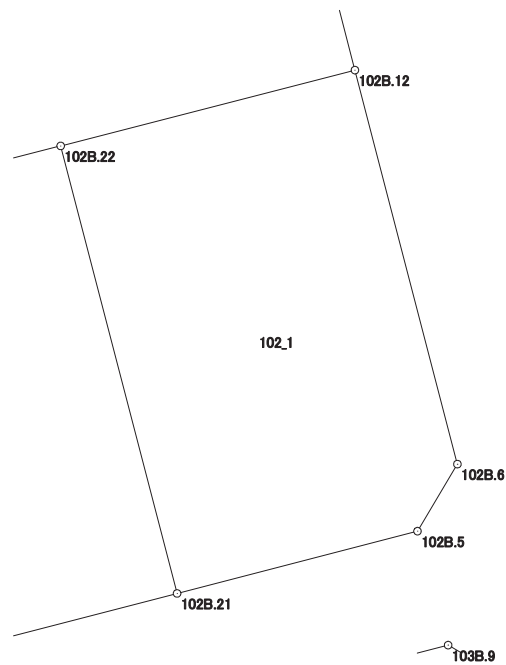
現場名：北部第三地区

地番名： 102\_1

点名	Xn	Yn	距離	方向角	Yn+1-Yn-1	Xn × (Yn+1-Yn-1)
102B.22	47311.216	-69825.571	23.620	165° 25' 21"	-9.082	-429680.463712
102B.21	47288.356	-69819.626	12.683	75° 28' 46"	18.223	861735.711388
102B.5	47291.536	-69807.348	3.985	30° 45' 15"	14.316	677025.629376
102B.6	47294.961	-69805.310	20.794	345° 25' 18"	-3.196	-151154.695356
102B.12	47315.086	-69810.544	15.517	255° 33' 29"	-20.261	-958650.957446

倍面積合計	-724.775750
1/2	362.3878750

合計面積	362.3878750
------	-------------



# 画地出来形面積計算書

世界測地系

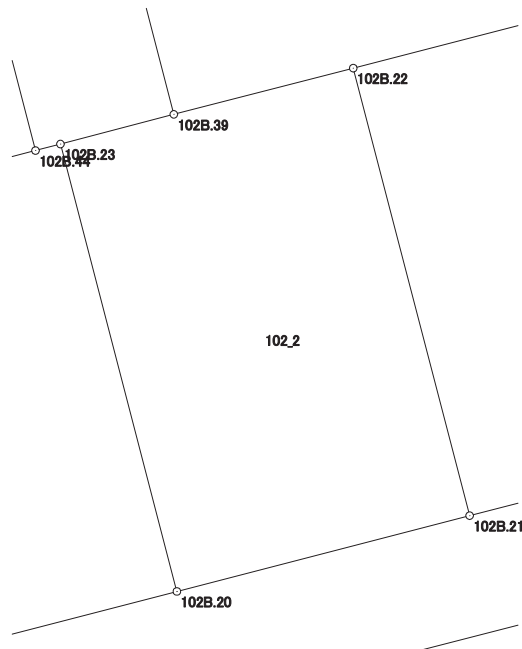
現場名：北部第三地区

地番名： 102\_2

点名	Xn	Yn	距離	方向角	Yn+1-Yn-1	Xn × (Yn+1-Yn-1)
102B. 23	47307. 340	-69840. 525	23. 618	165° 24' 57"	0. 157	7427. 252380
102B. 20	47284. 483	-69834. 578	15. 445	75° 28' 40"	20. 899	988198. 410217
102B. 21	47288. 356	-69819. 626	23. 620	345° 25' 21"	9. 007	425926. 222492
102B. 22	47311. 216	-69825. 571	9. 463	255° 33' 30"	-15. 109	-714825. 162544
102B. 39	47308. 856	-69834. 735	5. 985	255° 19' 39"	-14. 954	-707456. 632624

倍面積合計	-729. 910079
1/2	364. 9550395

合計面積	364. 9550395
------	--------------



# 画地出来形面積計算書

世界測地系

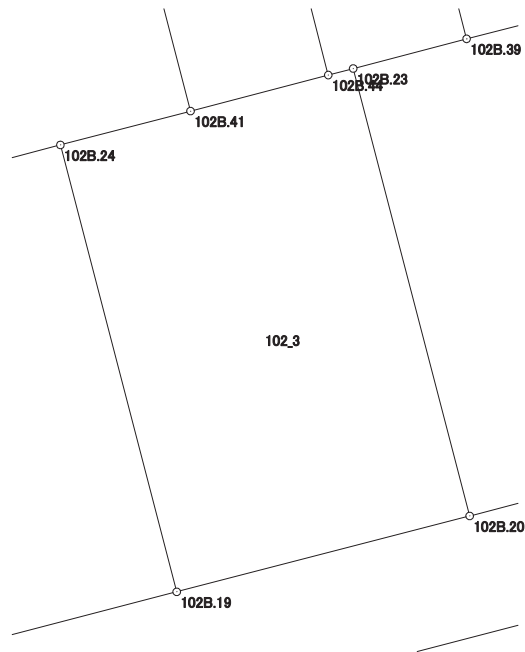
現場名：北部第三地区

地番名： 102\_3

点名	Xn	Yn	距離	方向角	Yn+1-Yn-1	Xn × (Yn+1-Yn-1)
102B. 24	47303. 437	-69855. 479	23. 588	165° 25' 01"	-0. 706	-33396. 226522
102B. 19	47280. 609	-69849. 540	15. 455	75° 29' 01"	20. 901	988212. 008709
102B. 20	47284. 483	-69834. 578	23. 618	345° 24' 57"	9. 015	426269. 614245
102B. 23	47307. 340	-69840. 525	1. 318	255° 19' 14"	-7. 222	-341653. 609480
102B. 44	47307. 006	-69841. 800	7. 271	255° 20' 26"	-8. 309	-393073. 912854
102B. 41	47305. 166	-69848. 834	6. 866	255° 24' 55"	-13. 679	-647087. 365714

倍面積合計	-729. 491616
1/2	364. 7458080

合計面積	364. 7458080
------	--------------



# 画地出来形面積計算書

世界測地系

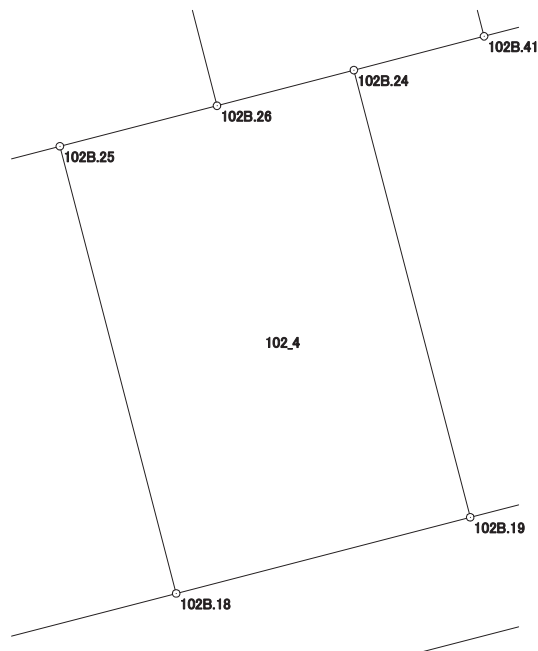
現場名：北部第三地区

地番名： 102\_4

点名	Xn	Yn	距離	方向角	Yn+1-Yn-1	Xn × (Yn+1-Yn-1)
102B. 18	47276. 721	-69864. 548	15. 503	75° 28' 34"	20. 946	990258. 198066
102B. 19	47280. 609	-69849. 540	23. 588	345° 25' 01"	9. 069	428787. 843021
102B. 24	47303. 437	-69855. 479	7. 218	255° 25' 15"	-12. 925	-611396. 923225
102B. 26	47301. 620	-69862. 465	8. 284	255° 31' 45"	-15. 007	-709855. 411340
102B. 25	47299. 550	-69870. 486	23. 589	165° 25' 12"	-2. 083	-98524. 962650

倍面積合計	-731. 256128
1/2	365. 6280640

合計面積	365. 6280640
------	--------------



# 画地出来形面積計算書

世界測地系

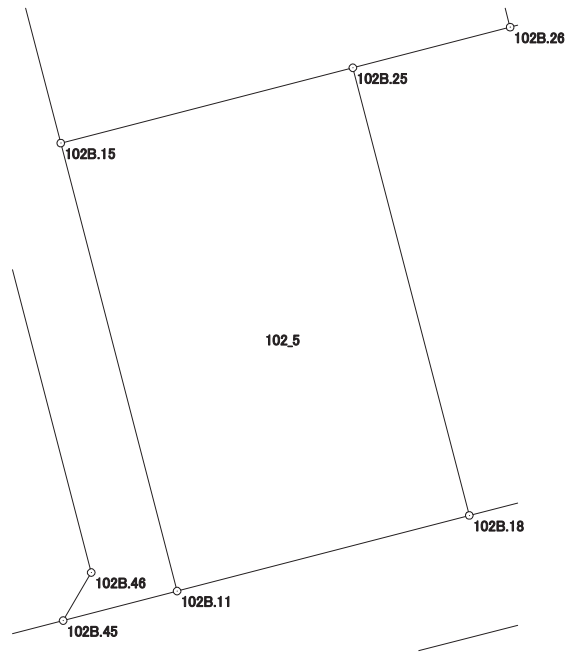
現場名：北部第三地区

地番名： 102\_5

点名	Xn	Yn	距離	方向角	Yn+1-Yn-1	Xn × (Yn+1-Yn-1)
102B. 15	47295. 708	-69885. 379	23. 602	165° 26' 55"	-8. 963	-423911. 430804
102B. 11	47272. 863	-69879. 449	15. 392	75° 29' 04"	20. 831	984741. 009153
102B. 18	47276. 721	-69864. 548	23. 589	345° 25' 12"	8. 963	423741. 250323
102B. 25	47299. 550	-69870. 486	15. 381	255° 32' 05"	-20. 831	-985296. 926050

倍面積合計	-726. 097378
1/2	363. 0486890

合計面積	363. 0486890
------	--------------



# 画地出来形面積計算書

世界測地系

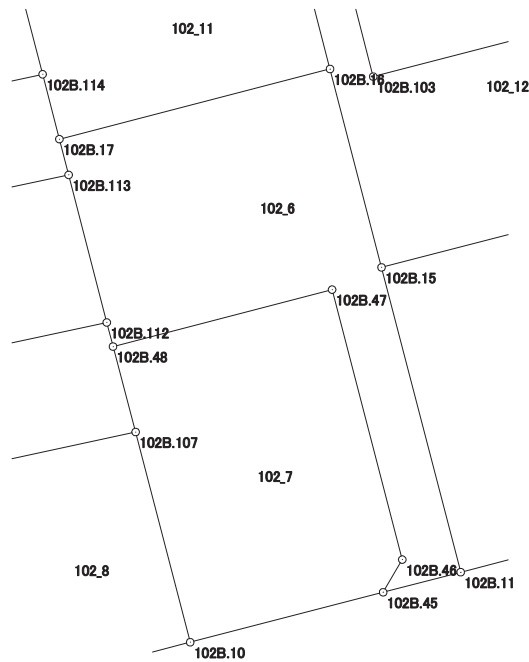
現場名：北部第三地区

地番名： 102\_6

点名	Xn	Yn	距離	方向角	Yn+1-Yn-1	Xn × (Yn+1-Yn-1)
102B. 17	47305. 318	-69909. 517	2. 764	165° 31' 17"	-19. 588	-926616. 568984
102B. 113	47302. 642	-69908. 826	11. 425	165° 30' 32"	3. 550	167924. 379100
102B. 112	47291. 580	-69905. 967	1. 866	165° 30' 34"	3. 326	157291. 795080
102B. 48	47289. 773	-69905. 500	16. 961	75° 25' 32"	16. 882	798345. 947786
102B. 47	47294. 041	-69889. 085	20. 905	165° 25' 36"	21. 675	1025098. 338675
102B. 46	47273. 809	-69883. 825	2. 839	210° 17' 44"	3. 828	180964. 140852
102B. 45	47271. 358	-69885. 257	6. 000	75° 28' 22"	4. 376	206859. 462608
102B. 11	47272. 863	-69879. 449	23. 602	345° 26' 55"	-0. 122	-5767. 289286
102B. 15	47295. 708	-69885. 379	15. 362	345° 27' 03"	-9. 789	-462977. 685612
102B. 16	47310. 577	-69889. 238	20. 950	255° 27' 42"	-24. 138	-1141982. 707626

倍面積合計	-860. 187407
1/2	430. 0937035

合計面積	430. 0937035
------	--------------



# 画地出来形面積計算書

世界測地系

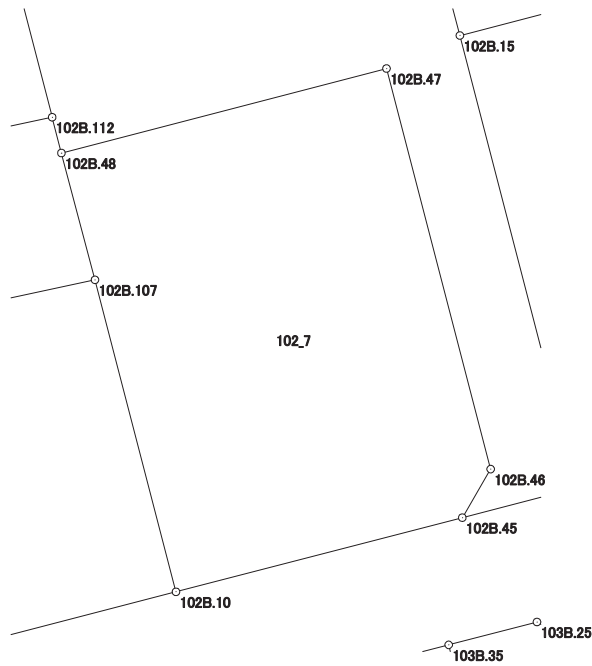
現場名：北部第三地区

地番名： 102\_7

点名	Xn	Yn	距離	方向角	Yn+1-Yn-1	Xn × (Yn+1-Yn-1)
102B. 48	47289. 773	-69905. 500	6. 625	165° 10' 30"	-14. 720	-696105. 458560
102B. 107	47283. 369	-69903. 805	16. 278	165° 26' 53"	5. 785	273534. 289665
102B. 10	47267. 613	-69899. 715	14. 935	75° 28' 41"	18. 548	876719. 685924
102B. 45	47271. 358	-69885. 257	2. 839	30° 17' 44"	15. 890	751141. 878620
102B. 46	47273. 809	-69883. 825	20. 905	345° 25' 36"	-3. 828	-180964. 140852
102B. 47	47294. 041	-69889. 085	16. 961	255° 25' 32"	-21. 675	-1025098. 338675

倍面積合計	-772. 083878
1/2	386. 0419390

合計面積	386. 0419390
------	--------------





# 画地出来形面積計算書

世界測地系

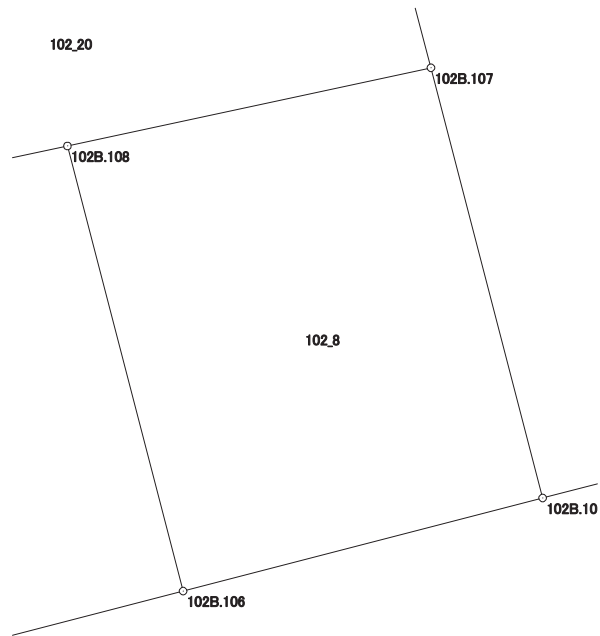
現場名：北部第三地区

地番名： 102\_8

点名	Xn	Yn	距離	方向角	Yn+1-Yn-1	Xn × (Yn+1-Yn-1)
102B.10	47267.613	-69899.715	16.278	345° 26' 53"	9.075	428953.587975
102B.107	47283.369	-69903.805	13.615	257° 51' 23"	-17.400	-822730.620600
102B.108	47280.505	-69917.115	16.842	165° 26' 11"	-9.075	-429070.582875
102B.106	47264.204	-69912.880	13.599	75° 28' 57"	17.400	822397.149600

倍面積合計	-450.465900
1/2	225.2329500

合計面積	225.2329500
------	-------------



# 画地出来形面積計算書

世界測地系

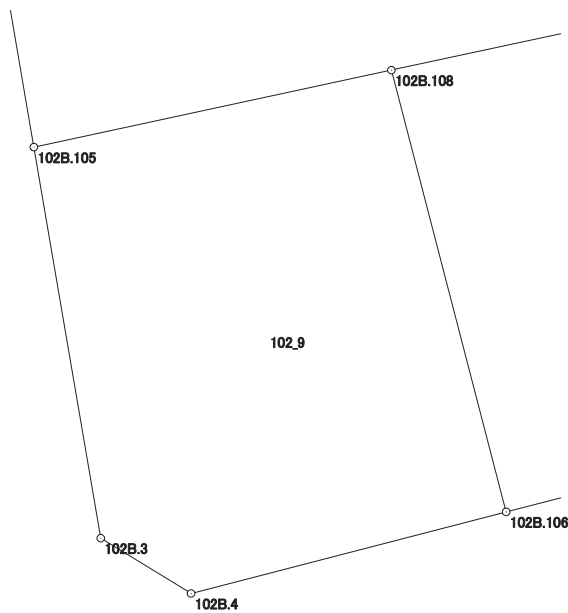
現場名：北部第三地区

地番名： 102\_9

点名	Xn	Yn	距離	方向角	Yn+1-Yn-1	Xn × (Yn+1-Yn-1)
102B.106	47264.204	-69912.880	16.842	345° 26' 11"	7.393	349424.260172
102B.108	47280.505	-69917.115	13.494	257° 51' 02"	-17.427	-823957.360635
102B.105	47277.665	-69930.307	14.641	170° 17' 59"	-10.725	-507052.957125
102B.3	47263.233	-69927.840	3.907	121° 28' 37"	5.799	274079.488167
102B.4	47261.193	-69924.508	12.012	75° 28' 57"	14.960	707027.447280

倍面積合計	-479.122141
1/2	239.5610705

合計面積	239.5610705
------	-------------



# 画地出来形面積計算書

世界測地系

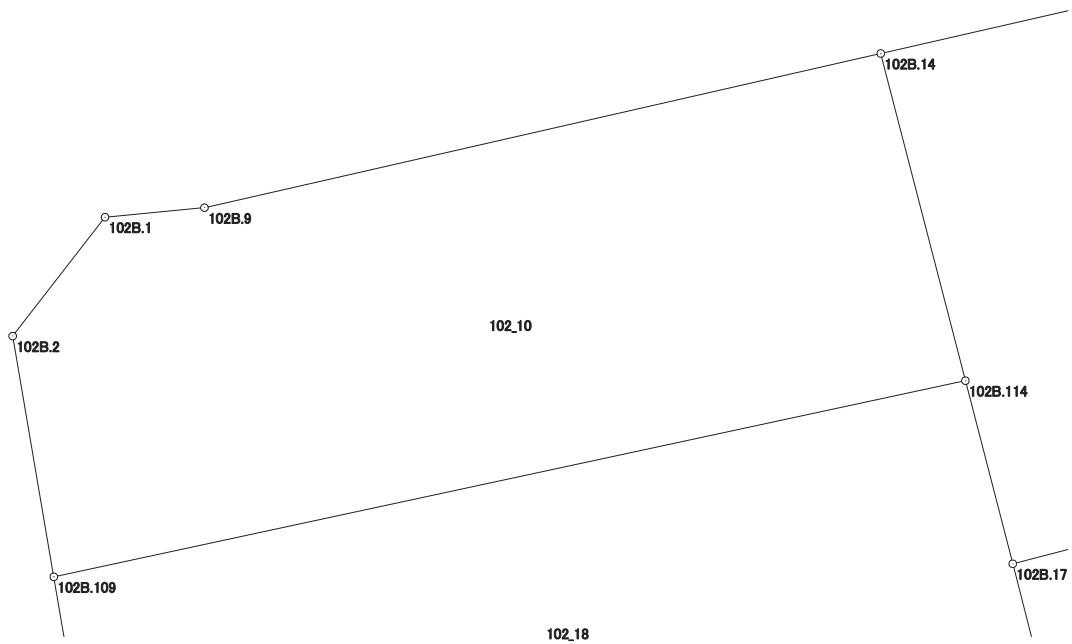
現場名：北部第三地区

地番名： 102\_10

点名	Xn	Yn	距離	方向角	Yn+1-Yn-1	Xn × (Yn+1-Yn-1)
102B.114	47310.180	-69910.774	8.974	345° 30' 19"	21.956	1038742.312080
102B.14	47318.868	-69913.020	18.418	257° 09' 24"	-20.203	-955983.090204
102B.9	47314.774	-69930.977	2.652	264° 31' 33"	-20.597	-974542.400078
102B.1	47314.521	-69933.617	3.997	217° 49' 29"	-5.091	-240878.226411
102B.2	47311.364	-69936.068	6.485	170° 18' 19"	-1.359	-64296.143676
102B.109	47304.972	-69934.976	24.756	77° 51' 21"	25.294	1196531.961768

倍面積合計	-425.586521
1/2	212.7932605

合計面積	212.7932605
------	-------------



# 画地出来形面積計算書

世界測地系

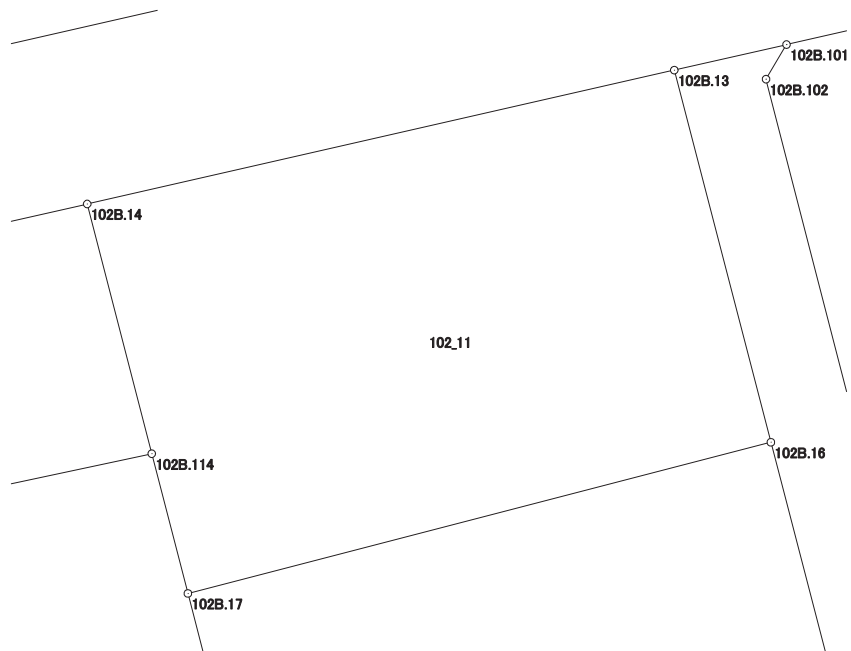
現場名：北部第三地区

地番名： 102\_11

点名	Xn	Yn	距離	方向角	Yn+1-Yn-1	Xn × (Yn+1-Yn-1)
102B. 14	47318.868	-69913.020	8.974	165° 30' 19"	-18.176	-860067.744768
102B. 114	47310.180	-69910.774	5.022	165° 30' 16"	3.503	165727.560540
102B. 17	47305.318	-69909.517	20.950	75° 27' 42"	21.536	1018767.328448
102B. 16	47310.577	-69889.238	13.376	345° 27' 06"	16.919	800447.652263
102B. 13	47323.524	-69892.598	20.946	257° 09' 24"	-23.782	-1125448.047768

倍面積合計	-573.251285
1/2	286.6256425

合計面積	286.6256425
------	-------------



# 画地出来形面積計算書

世界測地系

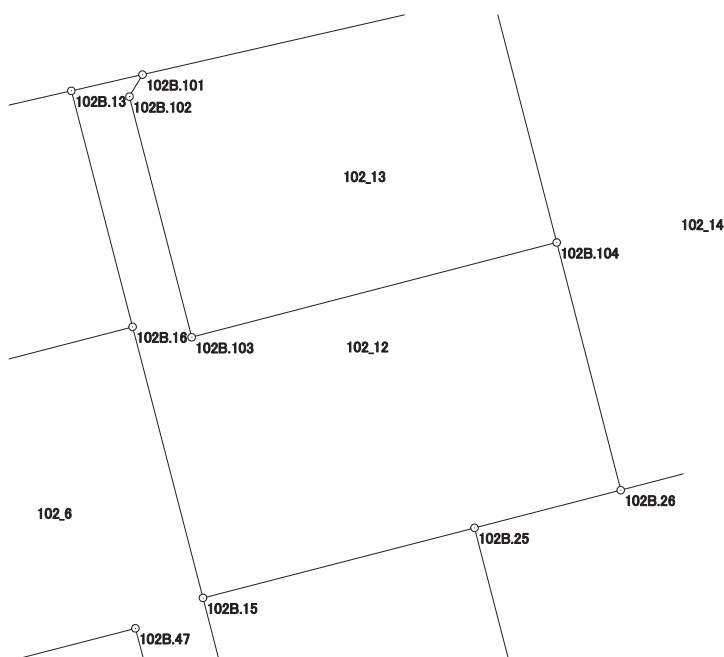
現場名：北部第三地区

地番名： 102\_12

点名	Xn	Yn	距離	方向角	Yn+1-Yn-1	Xn × (Yn+1-Yn-1)
102B.101	47324.414	-69888.695	4.003	257° 09' 16"	-3.191	-151012.205074
102B.13	47323.524	-69892.598	13.376	165° 27' 06"	-0.543	-25696.673532
102B.16	47310.577	-69889.238	15.362	165° 27' 03"	7.219	341535.055363
102B.15	47295.708	-69885.379	15.381	75° 32' 05"	18.752	886889.116416
102B.25	47299.550	-69870.486	8.284	75° 31' 45"	22.914	1083821.888700
102B.26	47301.620	-69862.465	14.032	345° 30' 19"	4.509	213283.004580
102B.104	47315.205	-69865.977	20.687	255° 26' 40"	-23.535	-1113563.349675
102B.103	47310.006	-69886.000	13.635	345° 31' 50"	-23.430	-1108473.440580
102B.102	47323.209	-69889.407	1.400	30° 34' 39"	-2.695	-127536.048255

倍面積合計	-752.652057
1/2	376.3260285

合計面積	376.3260285
------	-------------



# 画地出来形面積計算書

世界測地系

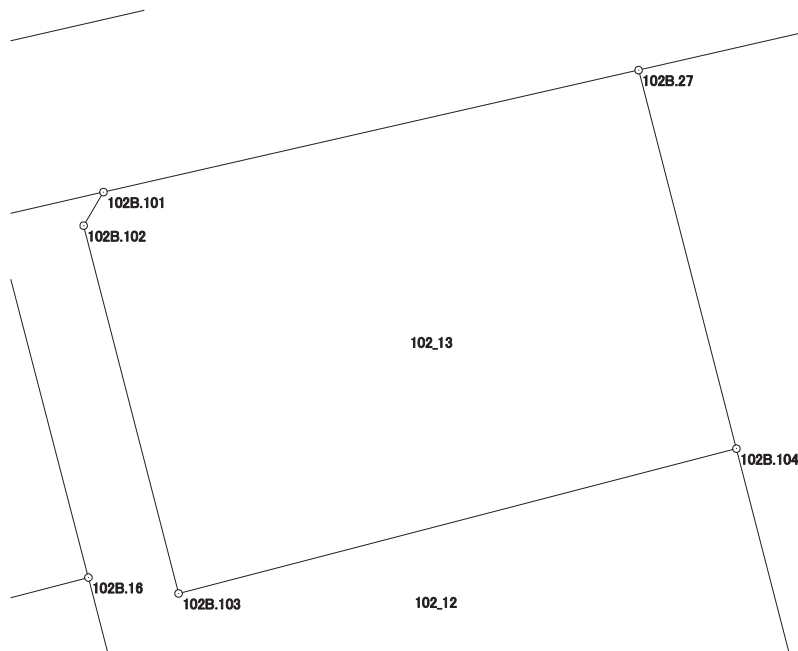
現場名：北部第三地区

地番名： 102\_13

点名	Xn	Yn	距離	方向角	Yn+1-Yn-1	Xn × (Yn+1-Yn-1)
102B. 27	47328. 792	-69869. 489	19. 699	257° 09' 32"	-22. 718	-1075215. 496656
102B. 101	47324. 414	-69888. 695	1. 400	210° 34' 39"	-19. 918	-942607. 678052
102B. 102	47323. 209	-69889. 407	13. 635	165° 31' 50"	2. 695	127536. 048255
102B. 103	47310. 006	-69886. 000	20. 687	75° 26' 40"	23. 430	1108473. 440580
102B. 104	47315. 205	-69865. 977	14. 034	345° 30' 26"	16. 511	781221. 349755

倍面積合計	-592. 336118
1/2	296. 1680590

合計面積	296. 1680590
------	--------------



# 画地出来形面積計算書

世界測地系

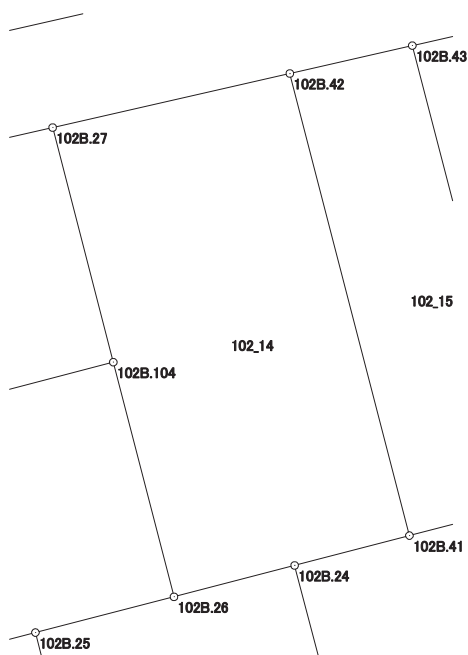
現場名：北部第三地区

地番名： 102\_14

点名	Xn	Yn	距離	方向角	Yn+1-Yn-1	Xn × (Yn+1-Yn-1)
102B. 27	47328. 792	-69869. 489	14. 034	165° 30' 26"	-10. 219	-483652. 925448
102B. 104	47315. 205	-69865. 977	14. 032	165° 30' 19"	7. 024	332341. 999920
102B. 26	47301. 620	-69862. 465	7. 218	75° 25' 15"	10. 498	496572. 406760
102B. 24	47303. 437	-69855. 479	6. 866	75° 24' 55"	13. 631	644793. 149747
102B. 41	47305. 166	-69848. 834	27. 636	345° 29' 26"	-0. 279	-13198. 141314
102B. 42	47331. 921	-69855. 758	14. 083	257° 09' 46"	-20. 655	-977640. 828255

倍面積合計	-784. 338590
1/2	392. 1692950

合計面積	392. 1692950
------	--------------



# 画地出来形面積計算書

世界測地系

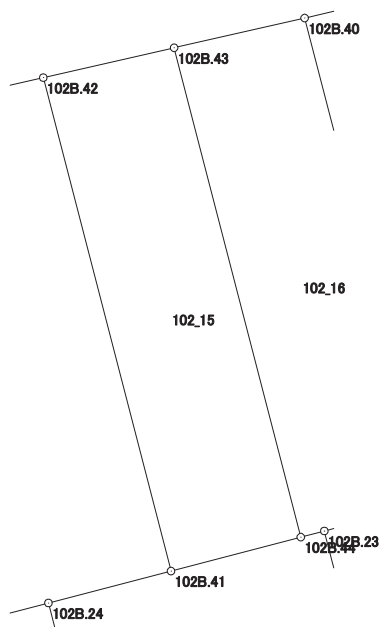
現場名：北部第三地区

地番名： 102\_15

点名	Xn	Yn	距離	方向角	Yn+1-Yn-1	Xn × (Yn+1-Yn-1)
102B.42	47331.921	-69855.758	27.636	165° 29' 26"	-0.167	-7904.430807
102B.41	47305.166	-69848.834	7.271	75° 20' 26"	13.958	660285.507028
102B.44	47307.006	-69841.800	27.406	345° 29' 21"	0.167	7900.270002
102B.43	47333.538	-69848.667	7.273	257° 09' 15"	-13.958	-660681.523404

倍面積合計	-400.177181
1/2	200.0885905

合計面積	200.0885905
------	-------------





# 画地出来形面積計算書

世界測地系

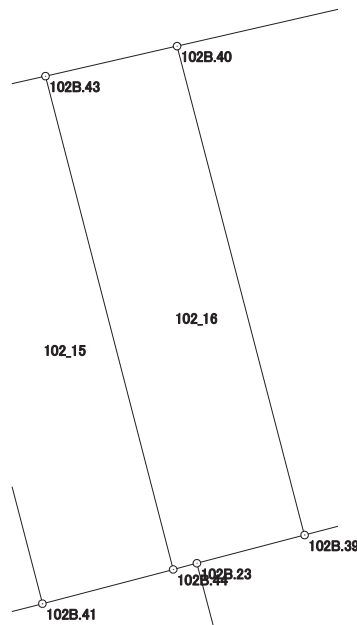
現場名：北部第三地区

地番名： 102\_16

点名	Xn	Yn	距離	方向角	Yn+1-Yn-1	Xn × (Yn+1-Yn-1)
102B.43	47333.538	-69848.667	27.406	165° 29' 21"	-0.209	-9892.709442
102B.44	47307.006	-69841.800	1.318	75° 19' 14"	8.142	385173.642852
102B.23	47307.340	-69840.525	5.985	75° 19' 39"	7.065	334226.357100
102B.39	47308.856	-69834.735	27.174	345° 23' 11"	-1.066	-50431.240496
102B.40	47335.151	-69841.591	7.258	257° 09' 31"	-13.932	-659473.323732

倍面積合計	-397.273718
1/2	198.6368590

合計面積	198.6368590
------	-------------



# 画地出来形面積計算書

世界測地系

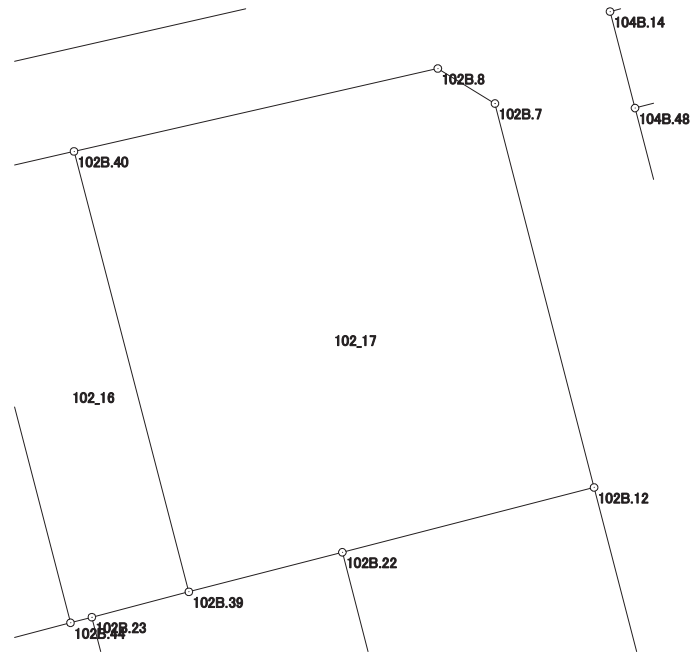
現場名：北部第三地区

地番名： 102\_17

点名	Xn	Yn	距離	方向角	Yn+1-Yn-1	Xn × (Yn+1-Yn-1)
102B. 40	47335. 151	-69841. 591	27. 174	165° 23' 11"	-14. 861	-703447. 679011
102B. 39	47308. 856	-69834. 735	9. 463	75° 33' 30"	16. 020	757887. 873120
102B. 22	47311. 216	-69825. 571	15. 517	75° 33' 29"	24. 191	1144505. 626256
102B. 12	47315. 086	-69810. 544	23. 675	345° 31' 37"	9. 110	431040. 433460
102B. 7	47338. 010	-69816. 461	4. 003	301° 29' 39"	-9. 330	-441663. 633300
102B. 8	47340. 101	-69819. 874	22. 274	257° 09' 35"	-25. 130	-1189656. 738130

倍面積合計	-1334. 117605
1/2	667. 0588025

合計面積	667. 0588025
------	--------------



# 画地出来形面積計算書

世界測地系

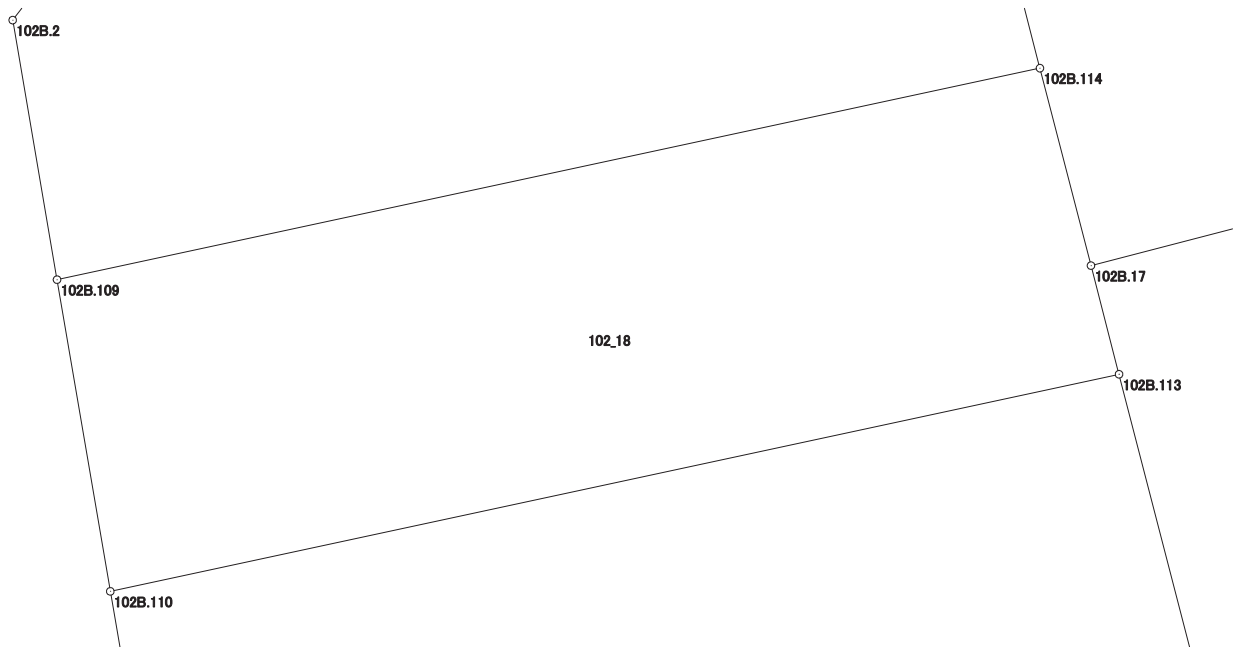
現場名：北部第三地区

地番名： 102\_18

点名	Xn	Yn	距離	方向角	Yn+1-Yn-1	Xn × (Yn+1-Yn-1)
102B.110	47297.295	-69933.664	25.407	77° 51' 04"	26.150	1236824.264250
102B.113	47302.642	-69908.826	2.764	345° 31' 17"	24.147	1142216.896374
102B.17	47305.318	-69909.517	5.022	345° 30' 16"	-1.948	-92150.759464
102B.114	47310.180	-69910.774	24.756	257° 51' 21"	-25.459	-1204469.872620
102B.109	47304.972	-69934.976	7.788	170° 18' 07"	-22.890	-1082810.809080

倍面積合計	-390.280540
1/2	195.1402700

合計面積	195.1402700
------	-------------



# 画地出来形面積計算書

世界測地系

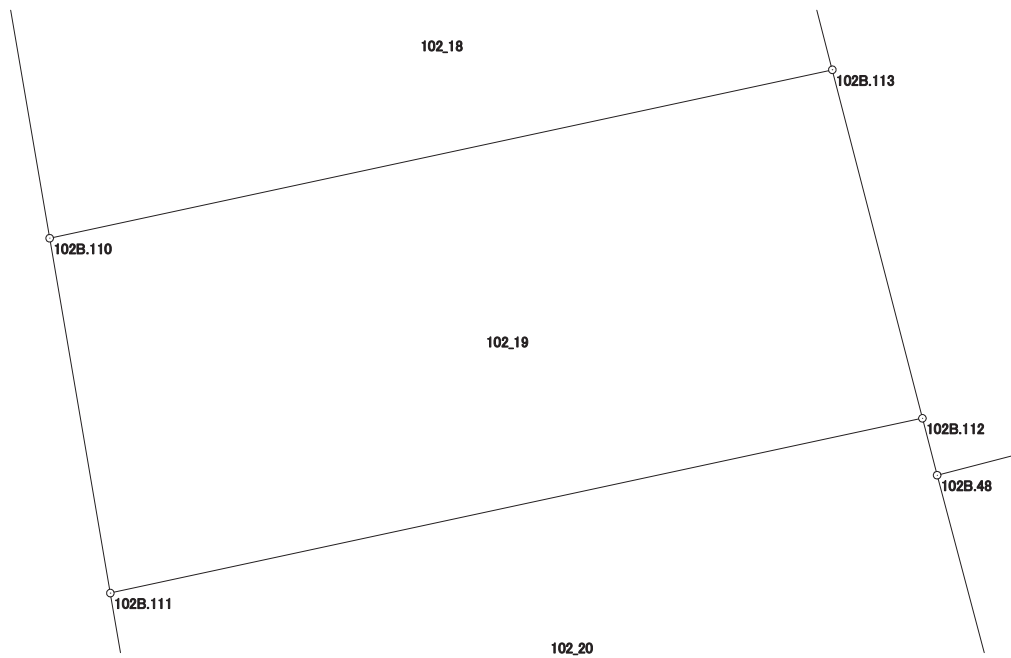
現場名：北部第三地区

地番名： 102\_19

点名	Xn	Yn	距離	方向角	Yn+1-Yn-1	Xn × (Yn+1-Yn-1)
102B.112	47291.580	-69905.967	11.425	345° 30' 32"	22.912	1083544.680960
102B.113	47302.642	-69908.826	25.407	257° 51' 04"	-27.697	-1310141.275474
102B.110	47297.295	-69933.664	11.426	170° 17' 46"	-22.912	-1083675.623040
102B.111	47286.032	-69931.738	26.361	77° 51' 03"	27.697	1309681.228304

倍面積合計	-590.989250
1/2	295.4946250

合計面積	295.4946250
------	-------------



# 画地出来形面積計算書

世界測地系

現場名：北部第三地区

地番名： 102\_20

点名	Xn	Yn	距離	方向角	Yn+1-Yn-1	Xn × (Yn+1-Yn-1)
102B.105	47277.665	-69930.307	13.494	77° 51' 02"	14.623	691341.295295
102B.108	47280.505	-69917.115	13.615	77° 51' 23"	26.502	1253027.943510
102B.107	47283.369	-69903.805	6.625	345° 10' 30"	11.615	549196.330935
102B.48	47289.773	-69905.500	1.866	345° 30' 34"	-2.162	-102240.489226
102B.112	47291.580	-69905.967	26.361	257° 51' 03"	-26.238	-1240836.476040
102B.111	47286.032	-69931.738	8.488	170° 17' 41"	-24.340	-1150942.018880

倍面積合計	-453.414406
1/2	226.7072030

合計面積	226.7072030
------	-------------

