


北部第三地区 画地出来形確認測量原図

〈103-1街区〉

平成二十四年三月



S=1:500



前橋市

画地出来形面積計算書

世界測地系

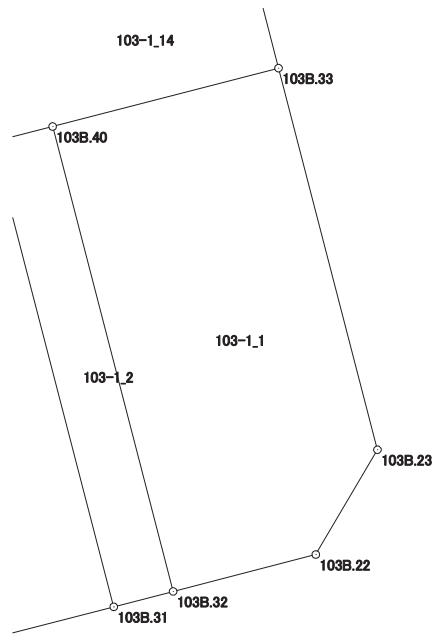
現場名：北部第三地区

地番名： 103-1_1

点名	Xn	Yn	距離	方向角	Yn+1-Yn-1	Xn × (Yn+1-Yn-1)
103B. 40	47231.794	-69877.575	15.791	165° 28' 22"	-3.464	-163610.934416
103B. 32	47216.508	-69873.614	4.844	75° 29' 05"	8.650	408422.794200
103B. 22	47217.722	-69868.925	3.997	30° 27' 35"	6.715	317067.003230
103B. 23	47221.167	-69866.899	12.960	345° 28' 22"	-1.225	-57845.929575
103B. 33	47233.713	-69870.150	7.669	255° 30' 32"	-10.676	-504267.119988

倍面積合計	-234.186549
1/2	117.0932745

合計面積	117.0932745
------	-------------



画地出来形面積計算書

世界測地系

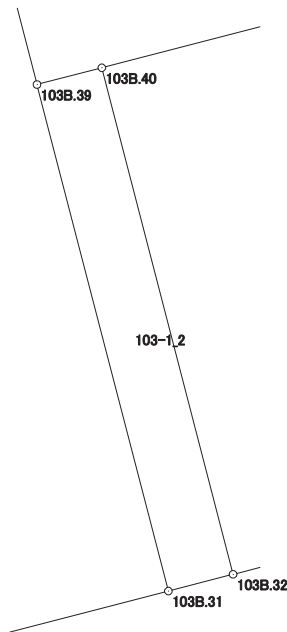
現場名：北部第三地区

地番名： 103-1_2

点名	Xn	Yn	距離	方向角	Yn+1-Yn-1	Xn × (Yn+1-Yn-1)
103B. 39	47231. 289	-69879. 531	15. 793	165° 27' 47"	2. 008	94840. 428312
103B. 31	47216. 002	-69875. 567	2. 017	75° 28' 29"	5. 917	279377. 083834
103B. 32	47216. 508	-69873. 614	15. 791	345° 28' 22"	-2. 008	-94810. 748064
103B. 40	47231. 794	-69877. 575	2. 020	255° 31' 25"	-5. 917	-279470. 525098

倍面積合計	-63. 761016
1/2	31. 8805080

合計面積	31. 8805080
------	-------------



画地出来形面積計算書

世界測地系

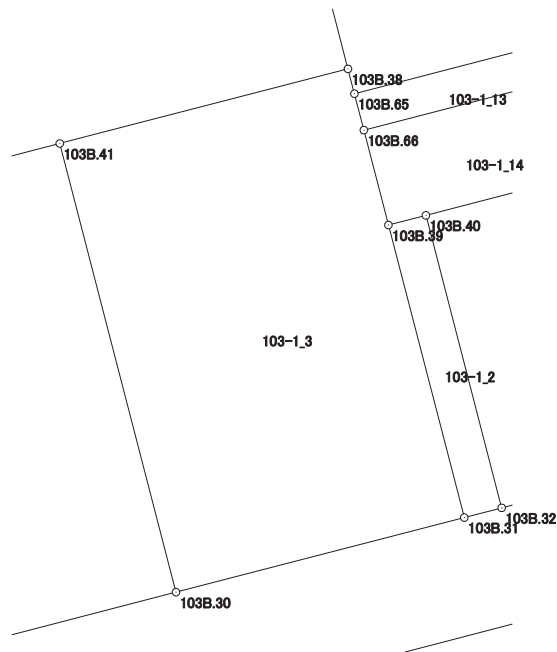
現場名：北部第三地区

地番名： 103-1_3

点名	Xn	Yn	距離	方向角	Yn+1-Yn-1	Xn × (Yn+1-Yn-1)
103B. 41	47235. 550	-69896. 705	24. 222	165° 29' 13"	-8. 988	-424553. 123400
103B. 30	47212. 101	-69890. 635	15. 565	75° 29' 07"	21. 138	997969. 390938
103B. 31	47216. 002	-69875. 567	15. 793	345° 27' 47"	11. 104	524286. 486208
103B. 39	47231. 289	-69879. 531	5. 125	345° 28' 03"	-5. 250	-247964. 267250
103B. 66	47236. 250	-69880. 817	1. 965	345° 28' 07"	-1. 779	-84033. 288750
103B. 65	47238. 152	-69881. 310	1. 340	345° 26' 06"	-0. 830	-39207. 666160
103B. 38	47239. 449	-69881. 647	15. 555	255° 28' 59"	-15. 395	-727251. 317355

倍面積合計	-753. 785769
1/2	376. 8928845

合計面積	376. 8928845
------	--------------



画地出来形面積計算書

世界測地系

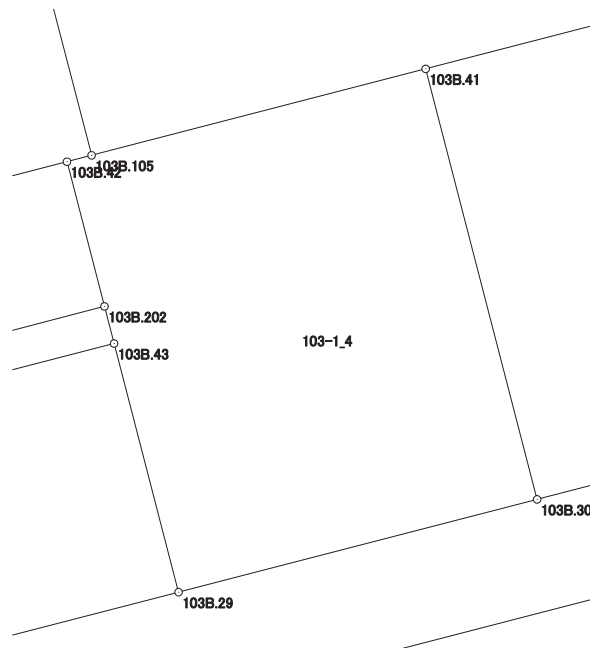
現場名：北部第三地区

地番名： 103-1_4

点名	Xn	Yn	距離	方向角	Yn+1-Yn-1	Xn × (Yn+1-Yn-1)
103B. 42	47230. 493	-69916. 239	8. 143	165° 28' 14"	0. 702	33155. 806086
103B. 202	47222. 610	-69914. 196	2. 086	165° 28' 39"	2. 566	121173. 217260
103B. 43	47220. 591	-69913. 673	13. 992	165° 28' 20"	4. 033	190440. 643503
103B. 29	47207. 046	-69910. 163	20. 172	75° 29' 13"	23. 038	1087555. 925748
103B. 30	47212. 101	-69890. 635	24. 222	345° 29' 13"	13. 458	635380. 455258
103B. 41	47235. 550	-69896. 705	18. 793	255° 29' 07"	-24. 263	-1146076. 149650
103B. 105	47230. 840	-69914. 898	1. 385	255° 29' 32"	-19. 534	-922607. 228560

倍面積合計	-977. 330355
1/2	488. 6651775

合計面積	488. 6651775
------	--------------



画地出来形面積計算書

世界測地系

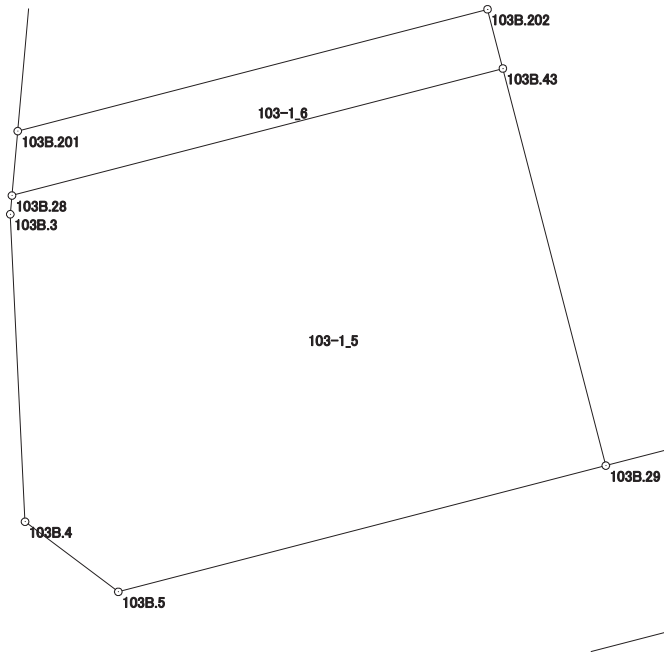
現場名：北部第三地区

地番名： 103-1_5

点名	Xn	Yn	距離	方向角	Yn+1-Yn-1	Xn × (Yn+1-Yn-1)
103B. 28	47216. 258	-69930. 414	0. 642	185° 05' 51"	-16. 798	-793138. 701884
103B. 3	47215. 619	-69930. 471	10. 498	177° 14' 54"	0. 447	21105. 381693
103B. 4	47205. 133	-69929. 967	3. 979	126° 56' 20"	3. 684	173903. 709972
103B. 5	47202. 742	-69926. 787	17. 172	75° 29' 05"	19. 804	934803. 102568
103B. 29	47207. 046	-69910. 163	13. 992	345° 28' 20"	13. 114	619073. 201244
103B. 43	47220. 591	-69913. 673	17. 293	255° 29' 20"	-20. 251	-956264. 188341

倍面積合計	-517. 494748
1/2	258. 7473740

合計面積	258. 7473740
------	--------------



画地出来形面積計算書

世界測地系

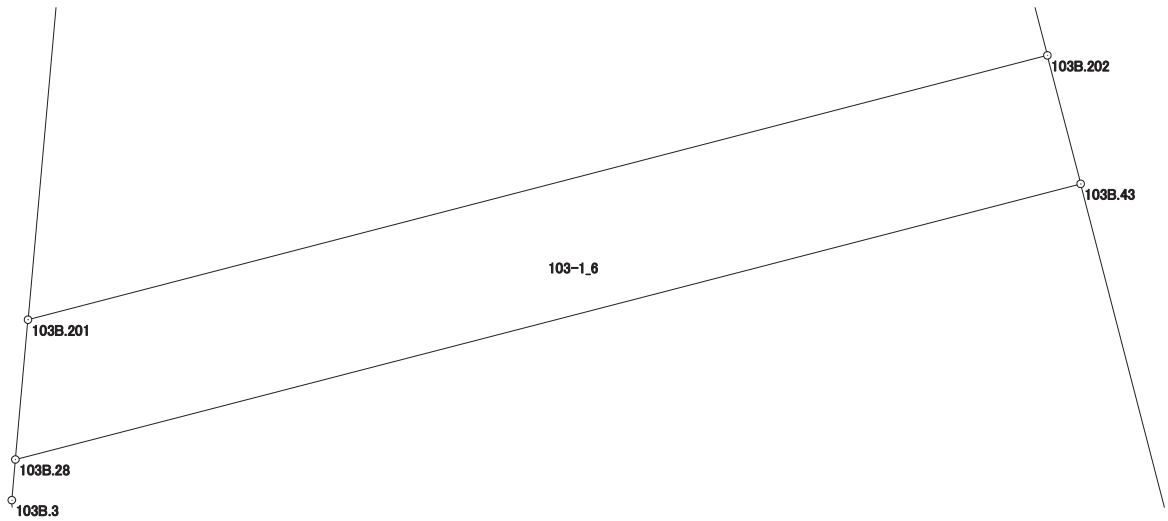
現場名：北部第三地区

地番名： 103-1_6

点名	Xn	Yn	距離	方向角	Yn+1-Yn-1	Xn × (Yn+1-Yn-1)
103B.202	47222.610	-69914.196	16.550	255° 27' 36"	-16.543	-781203.637230
103B.201	47218.455	-69930.216	2.206	185° 08' 59"	-16.218	-765788.903190
103B.28	47216.258	-69930.414	17.293	75° 29' 20"	16.543	781098.556094
103B.43	47220.591	-69913.673	2.086	345° 28' 39"	16.218	765823.544838

倍面積合計	-70.439488
1/2	35.2197440

合計面積	35.2197440
------	------------



画地出来形面積計算書

世界測地系

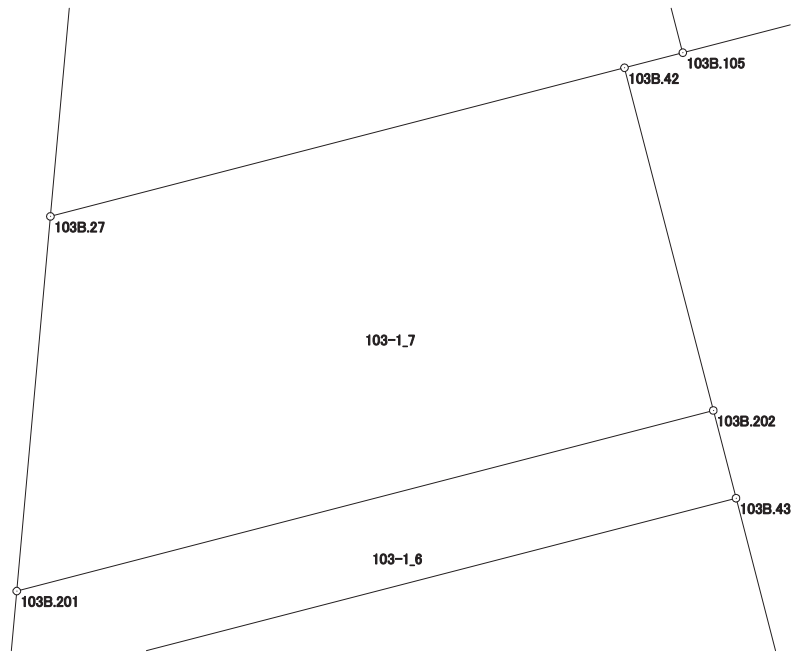
現場名：北部第三地区

地番名： 103-1_7

点名	Xn	Yn	距離	方向角	Yn+1-Yn-1	Xn × (Yn+1-Yn-1)
103B.202	47222.610	-69914.196	8.143	345° 28' 14"	13.977	660030.419970
103B.42	47230.493	-69916.239	13.639	255° 28' 55"	-15.246	-720076.096278
103B.27	47227.074	-69929.442	8.654	185° 07' 53"	-13.977	-660092.813298
103B.201	47218.455	-69930.216	16.550	75° 27' 36"	15.246	719892.564930

倍面積合計	-245.924676
1/2	122.9623380

合計面積	122.9623380
------	-------------



画地出来形面積計算書

世界測地系

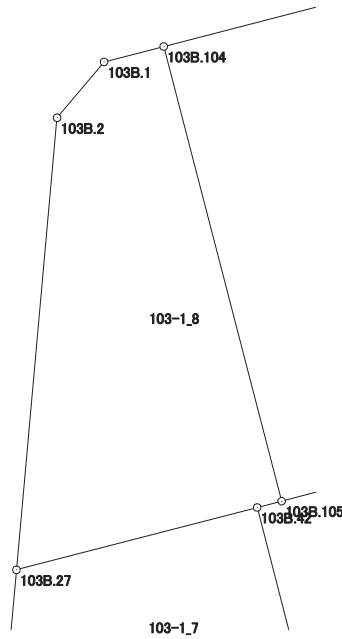
現場名：北部第三地区

地番名： 103-1_8

点名	Xn	Yn	距離	方向角	Yn+1-Yn-1	Xn × (Yn+1-Yn-1)
103B.1	47254.934	-69924.638	4.002	220° 03' 50"	-5.849	-276394.108966
103B.2	47251.871	-69927.214	24.897	185° 08' 03"	-4.804	-226997.988284
103B.27	47227.074	-69929.442	13.639	75° 28' 55"	10.975	518317.137150
103B.42	47230.493	-69916.239	1.385	75° 29' 32"	14.544	686920.290192
103B.105	47230.840	-69914.898	25.765	345° 27' 48"	-5.126	-242105.285840
103B.104	47255.780	-69921.365	3.381	255° 30' 27"	-9.740	-460271.297200

倍面積合計	-531.252948
1/2	265.6264740

合計面積	265.6264740
------	-------------



画地出来形面積計算書

世界測地系

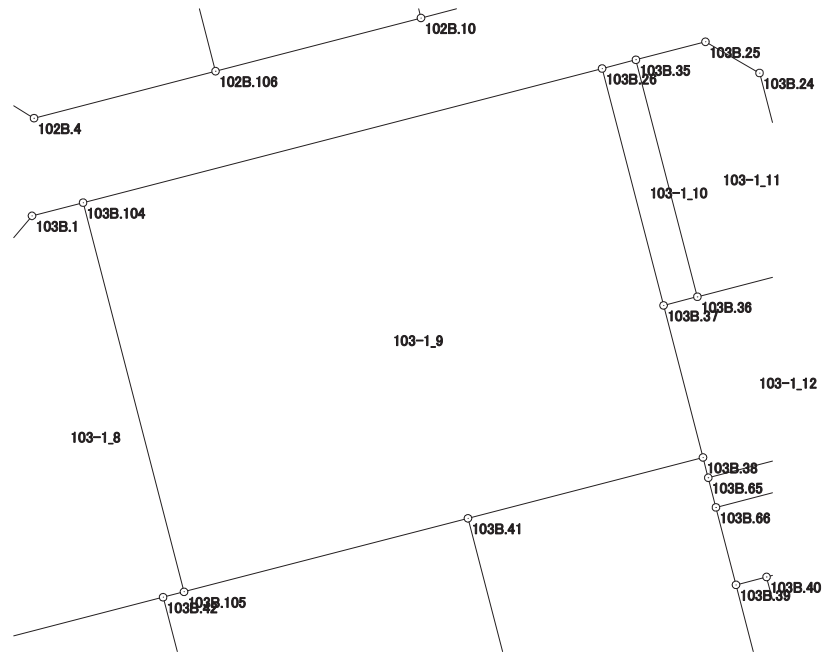
現場名：北部第三地区

地番名： 103-1_9

点名	Xn	Yn	距離	方向角	Yn+1-Yn-1	Xn × (Yn+1-Yn-1)
103B.104	47255.780	-69921.365	25.765	165° 27' 48"	-26.787	-1265840.578860
103B.105	47230.840	-69914.898	18.793	75° 29' 07"	24.660	1164712.514400
103B.41	47235.550	-69896.705	15.555	75° 28' 59"	33.251	1570629.273050
103B.38	47239.449	-69881.647	10.066	345° 28' 00"	12.532	592004.774868
103B.37	47249.193	-69884.173	15.684	345° 27' 31"	-6.464	-305418.783552
103B.26	47264.375	-69888.111	34.347	255° 30' 29"	-37.192	-1757856.635000

倍面積合計	-1769.435094
1/2	884.7175470

合計面積	884.7175470
------	-------------



画地出来形面積計算書

世界測地系

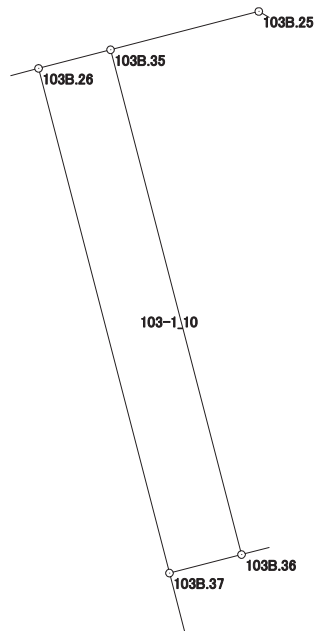
現場名：北部第三地区

地番名： 103-1_10

点名	Xn	Yn	距離	方向角	Yn+1-Yn-1	Xn × (Yn+1-Yn-1)
103B.26	47264.375	-69888.111	15.684	165° 27' 31"	1.772	83752.472500
103B.37	47249.193	-69884.173	2.237	75° 35' 06"	6.105	288456.323265
103B.36	47249.750	-69882.006	15.688	345° 27' 29"	-1.772	-83726.557000
103B.35	47264.935	-69885.945	2.237	255° 30' 15"	-6.105	-288552.428175

倍面積合計	-70.189410
1/2	35.0947050

合計面積	35.0947050
------	------------



画地出来形面積計算書

世界測地系

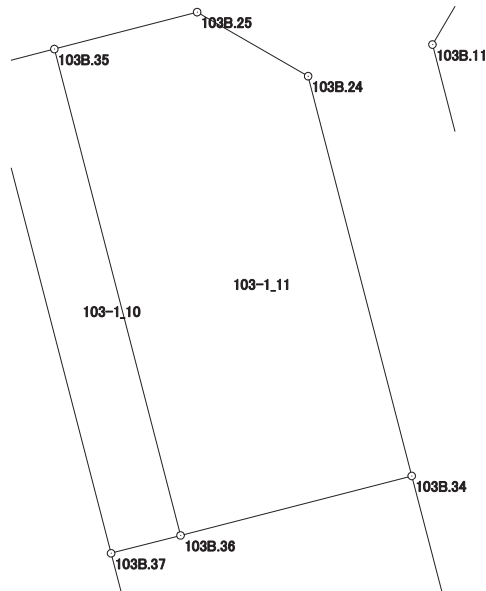
現場名：北部第三地区

地番名： 103-1_11

点名	Xn	Yn	距離	方向角	Yn+1-Yn-1	Xn × (Yn+1-Yn-1)
103B. 35	47264. 935	-69885. 945	15. 688	165° 27' 29"	-0. 519	-24530. 501265
103B. 36	47249. 750	-69882. 006	7. 452	75° 34' 13"	11. 156	527118. 211000
103B. 34	47251. 607	-69874. 789	12. 894	345° 28' 28"	3. 983	188203. 150681
103B. 24	47264. 089	-69878. 023	3. 999	299° 59' 18"	-6. 698	-316574. 868122
103B. 25	47266. 088	-69881. 487	4. 605	255° 29' 56"	-7. 922	-374441. 949136

倍面積合計	-225. 956842
1/2	112. 9784210

合計面積	112. 9784210
------	--------------



画地出来形面積計算書

世界測地系

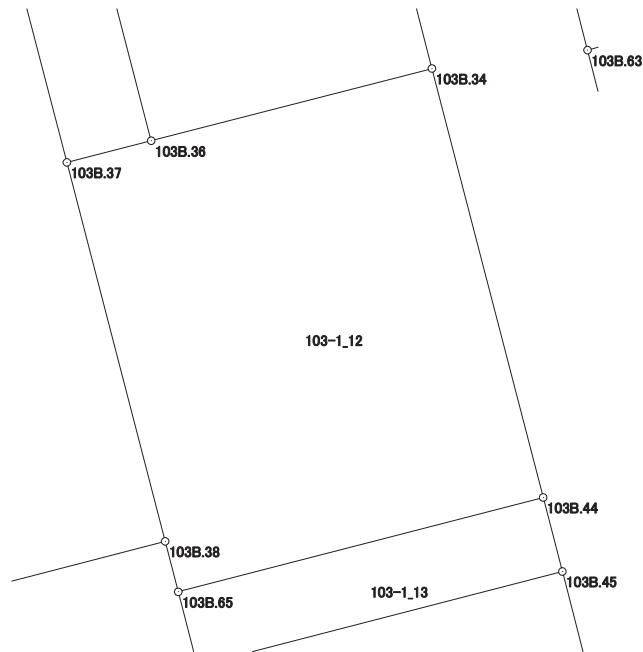
現場名：北部第三地区

地番名： 103-1_12

点名	Xn	Yn	距離	方向角	Yn+1-Yn-1	Xn × (Yn+1-Yn-1)
103B. 37	47249. 193	-69884. 173	10. 066	165° 28' 00"	0. 359	16962. 460287
103B. 38	47239. 449	-69881. 647	1. 340	165° 26' 06"	2. 863	135246. 542487
103B. 65	47238. 152	-69881. 310	9. 689	75° 30' 22"	9. 718	459060. 361136
103B. 44	47240. 577	-69871. 929	11. 395	345° 27' 49"	6. 521	308055. 802617
103B. 34	47251. 607	-69874. 789	7. 452	255° 34' 13"	-10. 077	-476154. 443739
103B. 36	47249. 750	-69882. 006	2. 237	255° 35' 06"	-9. 384	-443391. 654000

倍面積合計	-220. 931212
1/2	110. 4656060

合計面積	110. 4656060
------	--------------



画地出来形面積計算書

世界測地系

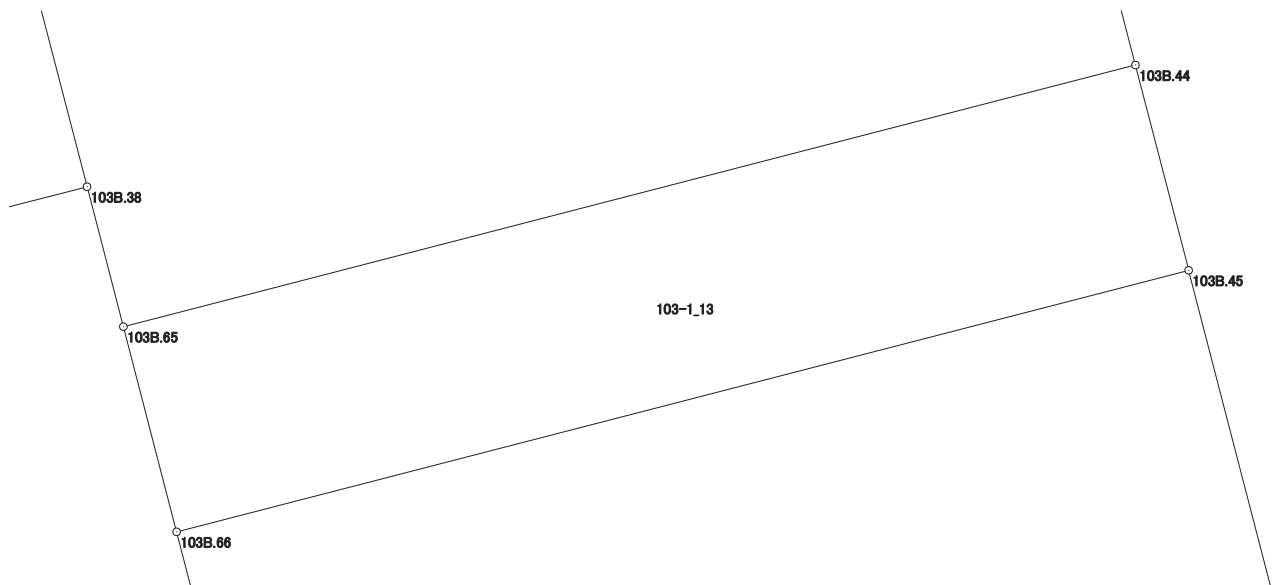
現場名：北部第三地区

地番名： 103-1_13

点名	Xn	Yn	距離	方向角	Yn+1-Yn-1	Xn × (Yn+1-Yn-1)
103B. 65	47238. 152	-69881. 310	1. 965	165° 28' 07"	-8. 888	-419852. 694976
103B. 66	47236. 250	-69880. 817	9. 689	75° 30' 43"	9. 874	466410. 732500
103B. 45	47238. 674	-69871. 436	1. 966	345° 28' 34"	8. 888	419857. 334512
103B. 44	47240. 577	-69871. 929	9. 689	255° 30' 22"	-9. 874	-466453. 457298

倍面積合計	-38. 085262
1/2	19. 0426310

合計面積	19. 0426310
------	-------------



画地出来形面積計算書

世界測地系

現場名：北部第三地区

地番名： 103-1_14

点名	Xn	Yn	距離	方向角	Yn+1-Yn-1	Xn × (Yn+1-Yn-1)
103B. 66	47236. 250	-69880. 817	5. 125	165° 28' 03"	-8. 095	-382377. 443750
103B. 39	47231. 289	-69879. 531	2. 020	75° 31' 25"	3. 242	153123. 838938
103B. 40	47231. 794	-69877. 575	7. 669	75° 30' 32"	9. 381	443081. 459514
103B. 33	47233. 713	-69870. 150	5. 125	345° 28' 03"	6. 139	289967. 764107
103B. 45	47238. 674	-69871. 436	9. 689	255° 30' 43"	-10. 667	-503894. 935558

倍面積合計	-99. 316749
1/2	49. 6583745

合計面積	49. 6583745
------	-------------

