


北部第三地区 画地出来形確認測量原図

〈104街区〉

平成二十四年三月



S=1:500



前橋市

# 画地出来形面積計算書

世界測地系

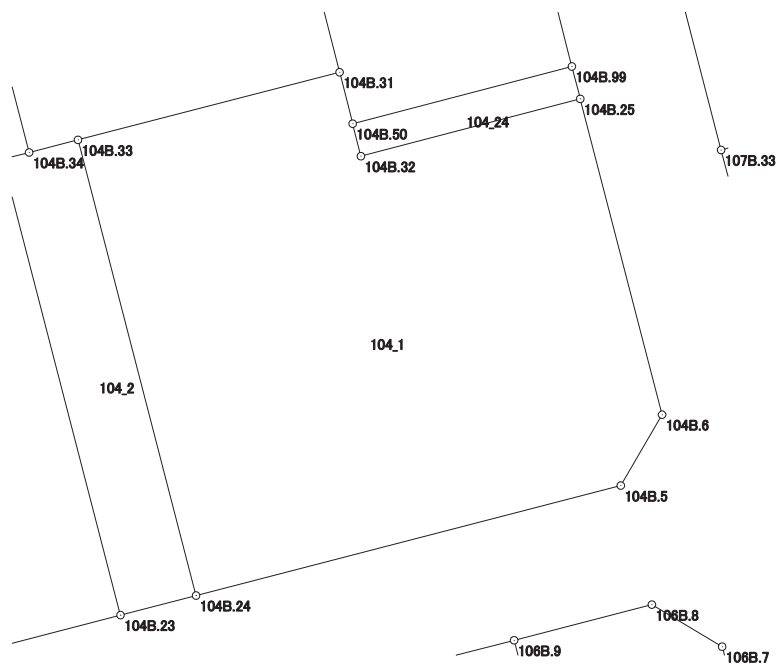
現場名：北部第三地区

地番名： 104\_1

点名	Xn	Yn	距離	方向角	Yn+1-Yn-1	Xn × (Yn+1-Yn-1)
104B. 33	47362. 271	-69737. 114	22. 900	165° 28' 42"	-6. 982	-330683. 376122
104B. 24	47340. 103	-69731. 372	21. 340	75° 28' 52"	26. 401	1249826. 059303
104B. 5	47345. 453	-69710. 713	3. 990	30° 12' 54"	22. 667	1073179. 383151
104B. 6	47348. 901	-69708. 705	15. 870	345° 28' 46"	-1. 971	-93324. 683871
104B. 25	47364. 264	-69712. 684	11. 028	255° 21' 23"	-14. 649	-693839. 103336
104B. 32	47361. 476	-69723. 354	1. 630	345° 45' 33"	-11. 071	-524338. 900796
104B. 50	47363. 056	-69723. 755	2. 583	345° 46' 12"	-1. 036	-49068. 126016
104B. 31	47365. 560	-69724. 390	13. 142	255° 30' 25"	-13. 359	-632756. 516040

倍面積合計	-1005. 263727
1/2	502. 6318635

合計面積	502. 6318635
------	--------------



# 画地出来形面積計算書

世界測地系

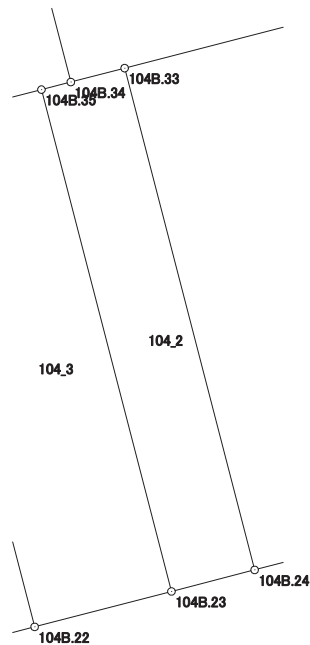
現場名：北部第三地区

地番名： 104\_2

点名	Xn	Yn	距離	方向角	Yn+1-Yn-1	Xn × (Yn+1-Yn-1)
104B. 35	47361. 322	-69740. 789	22. 902	165° 28' 46"	4. 445	210521. 076290
104B. 23	47339. 152	-69735. 047	3. 796	75° 29' 29"	9. 417	445792. 794384
104B. 24	47340. 103	-69731. 372	22. 900	345° 28' 42"	-2. 067	-97851. 992901
104B. 33	47362. 271	-69737. 114	2. 456	255° 31' 21"	-8. 120	-384581. 640520
104B. 34	47361. 657	-69739. 492	1. 340	255° 31' 04"	-3. 675	-174054. 089475

倍面積合計	-173. 852222
1/2	86. 9261110

合計面積	86. 9261110
------	-------------



# 画地出来形面積計算書

世界測地系

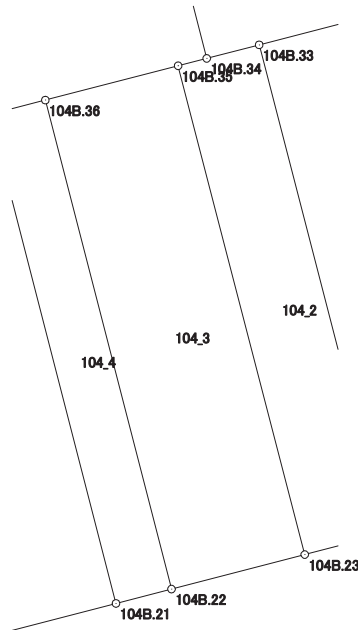
現場名：北部第三地区

地番名： 104\_3

点名	Xn	Yn	距離	方向角	Yn+1-Yn-1	Xn × (Yn+1-Yn-1)
104B.36	47359.766	-69746.811	22.905	165° 32' 01"	-0.300	-14207.929800
104B.22	47337.587	-69741.089	6.241	75° 28' 42"	11.764	556879.373468
104B.23	47339.152	-69735.047	22.902	345° 28' 46"	0.300	14201.745600
104B.35	47361.322	-69740.789	6.220	255° 30' 45"	-11.764	-557158.592008

倍面積合計	-285.402740
1/2	142.7013700

合計面積	142.7013700
------	-------------



# 画地出来形面積計算書

世界測地系

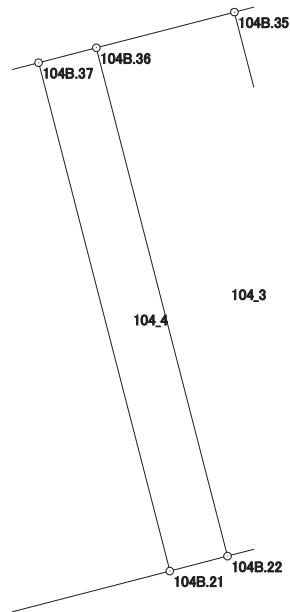
現場名：北部第三地区

地番名： 104\_4

点名	Xn	Yn	距離	方向角	Yn+1-Yn-1	Xn × (Yn+1-Yn-1)
104B.37	47359.115	-69749.331	22.906	165° 31' 55"	3.203	151691.245345
104B.21	47336.935	-69743.608	2.602	75° 29' 18"	8.242	390151.018270
104B.22	47337.587	-69741.089	22.905	345° 32' 01"	-3.203	-151622.291161
104B.36	47359.766	-69746.811	2.603	255° 30' 55"	-8.242	-390339.191372

倍面積合計	-119.218918
1/2	59.6094590

合計面積	59.6094590
------	------------



# 画地出来形面積計算書

世界測地系

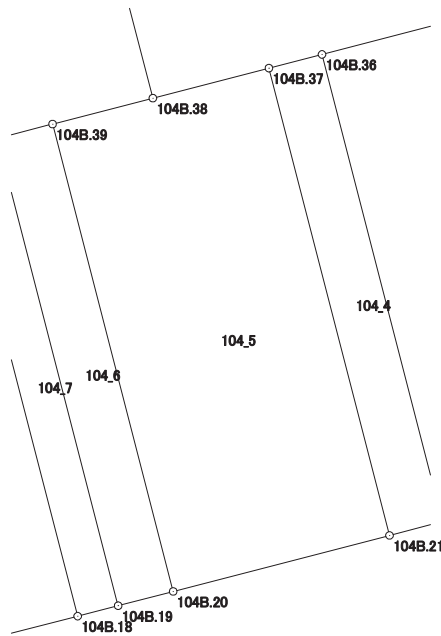
現場名：北部第三地区

地番名： 104\_5

点名	Xn	Yn	距離	方向角	Yn+1-Yn-1	Xn × (Yn+1-Yn-1)
104B. 39	47356. 461	-69759. 598	22. 911	165° 32' 06"	0. 964	45651. 628404
104B. 20	47334. 276	-69753. 875	10. 606	75° 28' 49"	15. 990	756875. 073240
104B. 21	47336. 935	-69743. 608	22. 906	345° 31' 55"	4. 544	215099. 032640
104B. 37	47359. 115	-69749. 331	5. 689	255° 30' 16"	-11. 231	-531890. 220565
104B. 38	47357. 691	-69754. 839	4. 915	255° 30' 31"	-10. 267	-486221. 413497

倍面積合計	-485. 899778
1/2	242. 9498890

合計面積	242. 9498890
------	--------------



# 画地出来形面積計算書

世界測地系

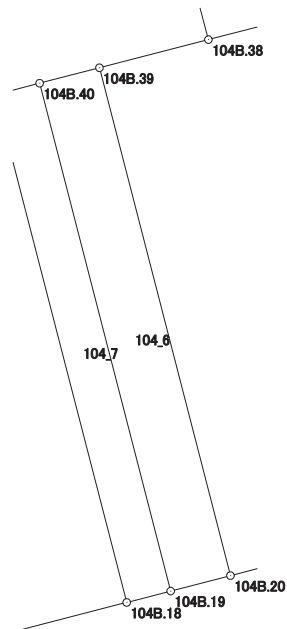
現場名：北部第三地区

地番名： 104\_6

点名	Xn	Yn	距離	方向角	Yn+1-Yn-1	Xn × (Yn+1-Yn-1)
104B. 40	47355. 786	-69762. 210	22. 913	165° 31' 59"	3. 112	147371. 206032
104B. 19	47333. 600	-69756. 486	2. 697	75° 29' 05"	8. 335	394525. 556000
104B. 20	47334. 276	-69753. 875	22. 911	345° 32' 06"	-3. 112	-147304. 266912
104B. 39	47356. 461	-69759. 598	2. 698	255° 30' 38"	-8. 335	-394716. 102435

倍面積合計	-123. 607315
1/2	61. 8036575

合計面積	61. 8036575
------	-------------



# 画地出来形面積計算書

世界測地系

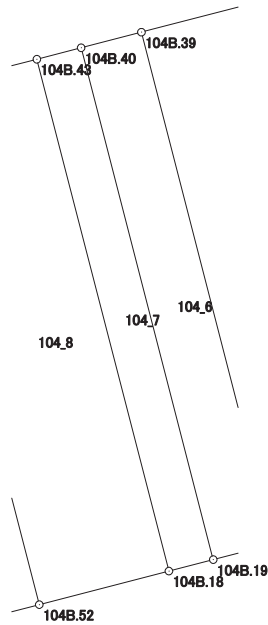
現場名：北部第三地区

地番名： 104\_7

点名	Xn	Yn	距離	方向角	Yn+1-Yn-1	Xn × (Yn+1-Yn-1)
104B.43	47355.288	-69764.131	22.912	165° 31' 57"	3.803	180092.160264
104B.18	47333.103	-69758.407	1.984	75° 29' 40"	7.645	361861.572435
104B.19	47333.600	-69756.486	22.913	345° 31' 59"	-3.803	-180009.680800
104B.40	47355.786	-69762.210	1.985	255° 28' 00"	-7.645	-362034.983970

倍面積合計	-90.932071
1/2	45.4660355

合計面積	45.4660355
------	------------





# 画地出来形面積計算書

世界測地系

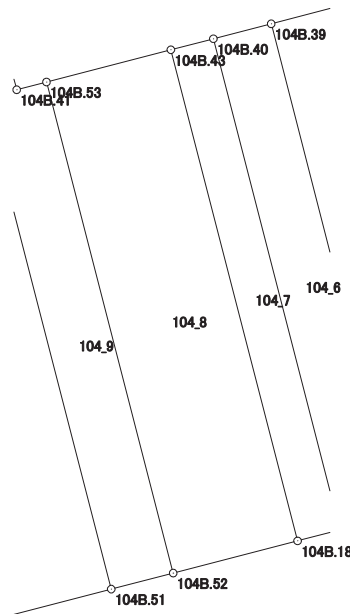
現場名：北部第三地区

地番名： 104\_8

点名	Xn	Yn	距離	方向角	Yn+1-Yn-1	Xn × (Yn+1-Yn-1)
104B.53	47353.832	-69769.749	22.910	165° 32' 04"	0.105	4972.152360
104B.52	47331.648	-69764.026	5.804	75° 28' 57"	11.342	536835.551616
104B.18	47333.103	-69758.407	22.912	345° 31' 57"	-0.105	-4969.975815
104B.43	47355.288	-69764.131	5.804	255° 28' 14"	-11.342	-537103.676496

倍面積合計	-265.948335
1/2	132.9741675

合計面積	132.9741675
------	-------------



# 画地出来形面積計算書

世界測地系

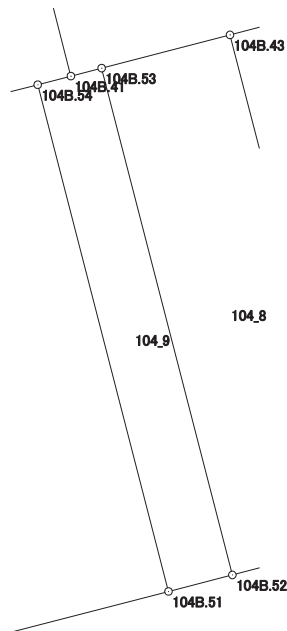
現場名：北部第三地区

地番名： 104\_9

点名	Xn	Yn	距離	方向角	Yn+1-Yn-1	Xn × (Yn+1-Yn-1)
104B.54	47353.106	-69772.547	22.909	165° 31' 50"	4.272	202292.468832
104B.51	47330.924	-69766.823	2.889	75° 29' 15"	8.521	403306.803404
104B.52	47331.648	-69764.026	22.910	345° 32' 04"	-2.926	-138492.402048
104B.53	47353.832	-69769.749	1.391	255° 27' 51"	-7.069	-334744.238408
104B.41	47353.483	-69771.095	1.500	255° 26' 42"	-2.798	-132495.045434

倍面積合計	-132.413654
1/2	66.2068270

合計面積	66.2068270
------	------------



# 画地出来形面積計算書

世界測地系

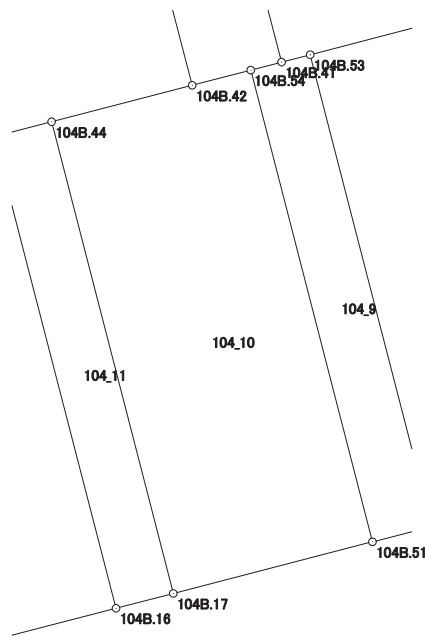
現場名：北部第三地区

地番名： 104\_10

点名	Xn	Yn	距離	方向角	Yn+1-Yn-1	Xn × (Yn+1-Yn-1)
104B.44	47350.679	-69781.907	22.907	165° 32' 06"	-0.887	-42000.052273
104B.17	47328.498	-69776.185	9.671	75° 28' 20"	15.084	713903.063832
104B.51	47330.924	-69766.823	22.909	345° 31' 50"	3.638	172189.901512
104B.54	47353.106	-69772.547	2.842	255° 28' 12"	-8.475	-401317.573350
104B.42	47352.393	-69775.298	6.828	255° 27' 40"	-9.360	-443218.398480

倍面積合計	-443.058759
1/2	221.5293795

合計面積	221.5293795
------	-------------



# 画地出来形面積計算書

世界測地系

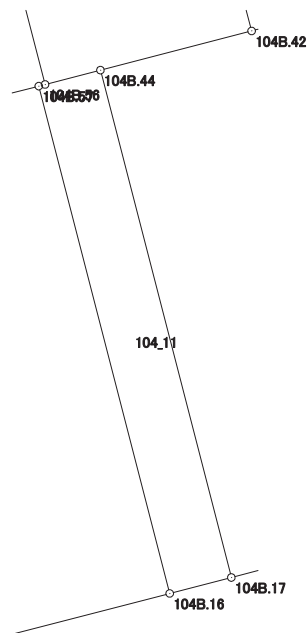
現場名：北部第三地区

地番名： 104\_11

点名	Xn	Yn	距離	方向角	Yn+1-Yn-1	Xn × (Yn+1-Yn-1)
104B. 57	47349.980	-69784.603	22.906	165° 31' 44"	5.448	257962.691040
104B. 16	47327.801	-69778.879	2.783	75° 29' 40"	8.418	398405.428818
104B. 17	47328.498	-69776.185	22.907	345° 32' 06"	-3.028	-143310.691944
104B. 44	47350.679	-69781.907	2.500	255° 28' 29"	-8.142	-385529.228418
104B. 56	47350.052	-69784.327	0.285	255° 22' 45"	-2.696	-127655.740192

倍面積合計	-127.540696
1/2	63.7703480

合計面積	63.7703480
------	------------



# 画地出来形面積計算書

世界測地系

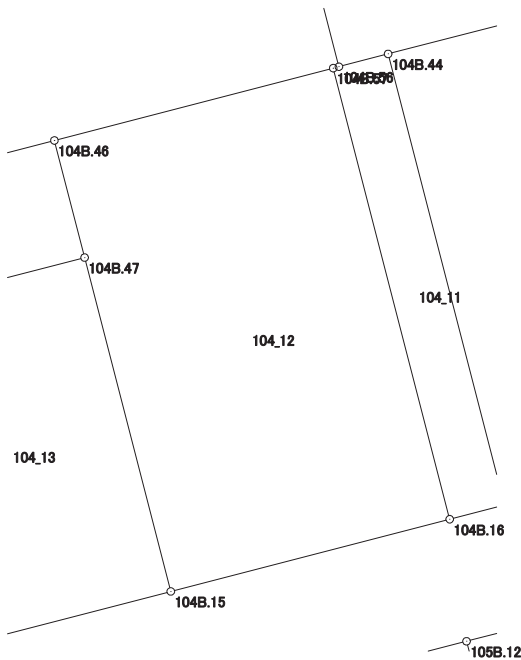
現場名：北部第三地区

地番名： 104\_12

点名	Xn	Yn	距離	方向角	Yn+1-Yn-1	Xn × (Yn+1-Yn-1)
104B.46	47346.424	-69798.312	5.947	165° 31' 45"	-12.223	-578715.340552
104B.47	47340.666	-69796.826	16.953	165° 31' 48"	5.722	270883.290852
104B.15	47324.251	-69792.590	14.163	75° 29' 02"	17.947	849328.332697
104B.16	47327.801	-69778.879	22.906	345° 31' 44"	7.987	378007.146587
104B.57	47349.980	-69784.603	14.163	255° 27' 30"	-19.433	-920152.161340

倍面積合計	-648.731756
1/2	324.3658780

合計面積	324.3658780
------	-------------



# 画地出来形面積計算書

世界測地系

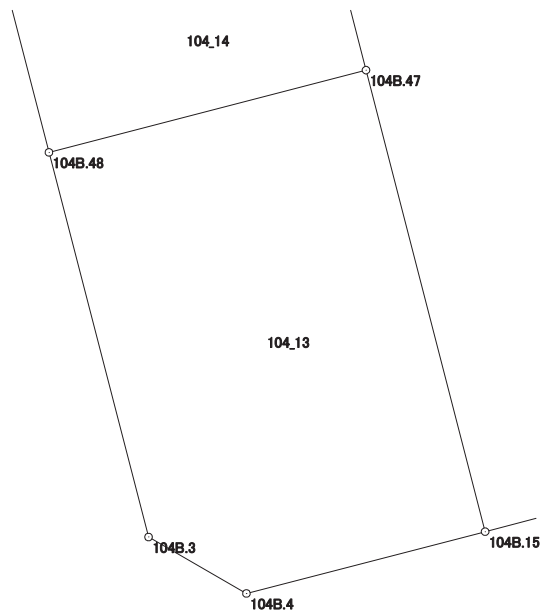
現場名：北部第三地区

地番名： 104\_13

点名	Xn	Yn	距離	方向角	Yn+1-Yn-1	Xn × (Yn+1-Yn-1)
104B. 48	47337.741	-69808.101	14.132	165° 29' 06"	-7.733	-366062.751153
104B. 3	47324.060	-69804.559	4.017	119° 58' 23"	7.022	332309.549320
104B. 4	47322.053	-69801.079	8.769	75° 29' 01"	11.969	566397.652357
104B. 15	47324.251	-69792.590	16.953	345° 31' 48"	4.253	201270.039503
104B. 47	47340.666	-69796.826	11.648	255° 27' 24"	-15.511	-734301.070326

倍面積合計	-386.580299
1/2	193.2901495

合計面積	193.2901495
------	-------------



# 画地出来形面積計算書

世界測地系

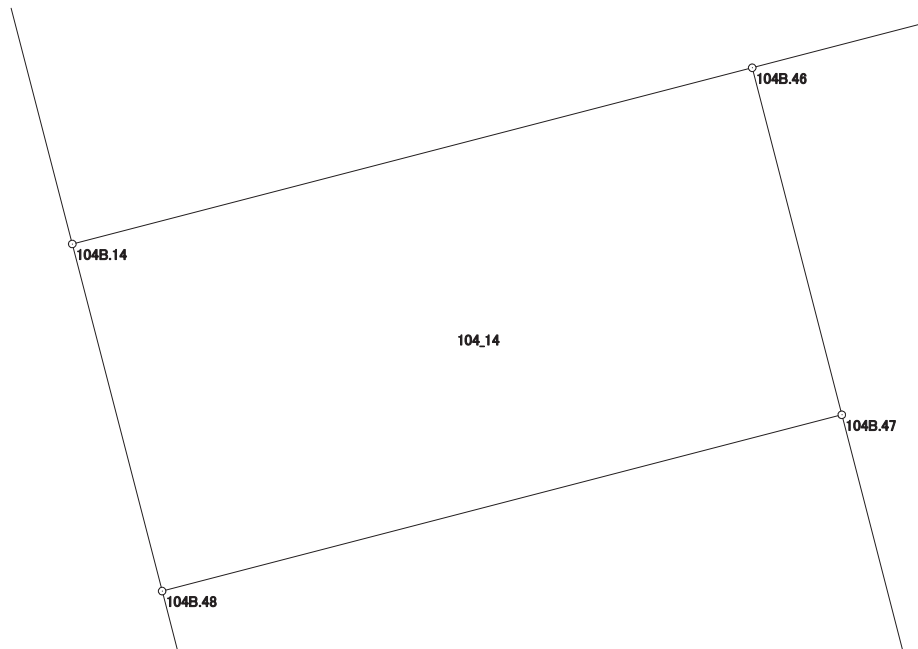
現場名：北部第三地区

地番名： 104\_14

点名	Xn	Yn	距離	方向角	Yn+1-Yn-1	Xn × (Yn+1-Yn-1)
104B.14	47343.500	-69809.592	5.949	165° 29' 06"	-9.789	-463445.521500
104B.48	47337.741	-69808.101	11.648	75° 27' 24"	12.766	604313.601606
104B.47	47340.666	-69796.826	5.947	345° 31' 45"	9.789	463417.779474
104B.46	47346.424	-69798.312	11.653	255° 28' 04"	-12.766	-604424.448784

倍面積合計	-138.589204
1/2	69.2946020

合計面積	69.2946020
------	------------



# 画地出来形面積計算書

世界測地系

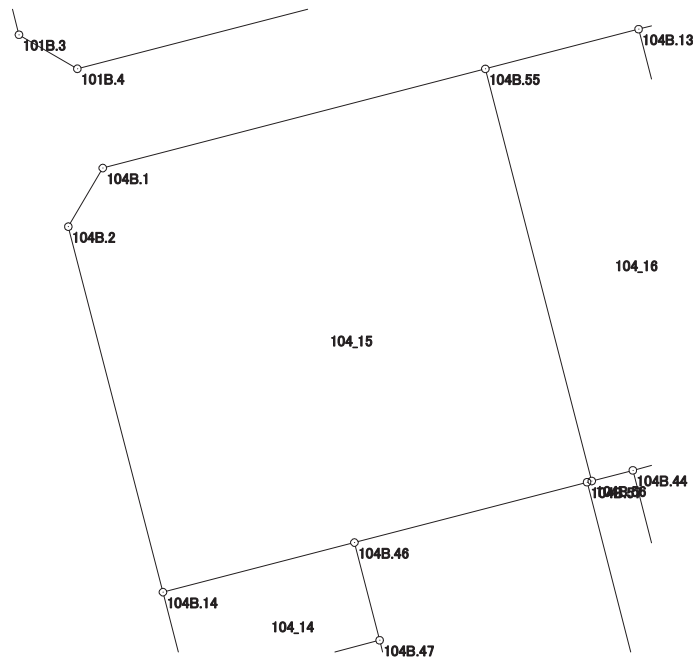
現場名：北部第三地区

地番名： 104\_15

点名	Xn	Yn	距離	方向角	Yn+1-Yn-1	Xn × (Yn+1-Yn-1)
104B. 1	47368. 496	-69813. 139	4. 007	210° 26' 12"	-24. 573	-1163986. 052208
104B. 2	47365. 041	-69815. 169	22. 251	165° 29' 05"	3. 547	168003. 800427
104B. 14	47343. 500	-69809. 592	11. 653	75° 28' 04"	16. 857	798069. 379500
104B. 46	47346. 424	-69798. 312	14. 163	75° 27' 30"	24. 989	1183139. 789336
104B. 57	47349. 980	-69784. 603	0. 285	75° 22' 45"	13. 985	662189. 470300
104B. 56	47350. 052	-69784. 327	25. 083	345° 31' 36"	-5. 993	-283768. 861636
104B. 55	47374. 339	-69790. 596	23. 288	255° 28' 09"	-28. 812	-1364949. 455268

倍面積合計	-1301. 929549
1/2	650. 9647745

合計面積	650. 9647745
------	--------------





# 画地出来形面積計算書

世界測地系

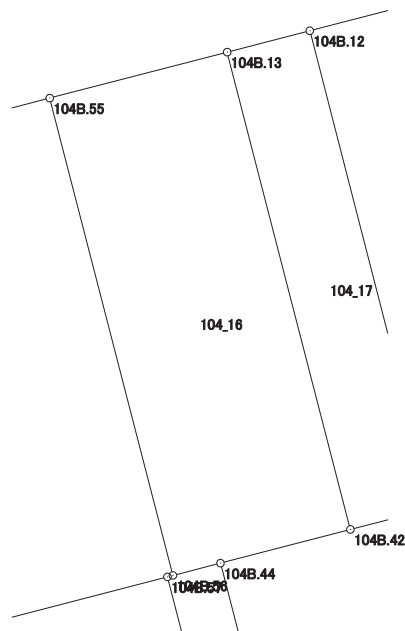
現場名：北部第三地区

地番名： 104\_16

点名	Xn	Yn	距離	方向角	Yn+1-Yn-1	Xn × (Yn+1-Yn-1)
104B.55	47374.339	-69790.596	25.083	165° 31' 36"	-2.760	-130753.175640
104B.56	47350.052	-69784.327	2.500	75° 28' 29"	8.689	411424.601828
104B.44	47350.679	-69781.907	6.828	75° 27' 40"	9.029	427529.280691
104B.42	47352.393	-69775.298	25.081	345° 31' 32"	0.340	16099.813620
104B.13	47376.678	-69781.567	9.327	255° 28' 36"	-15.298	-724768.420044

倍面積合計	-467.899545
1/2	233.9497725

合計面積	233.9497725
------	-------------



# 画地出来形面積計算書

世界測地系

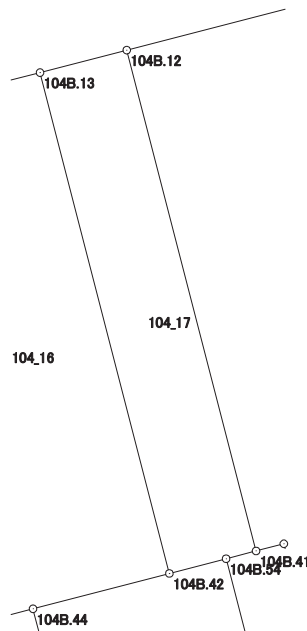
現場名：北部第三地区

地番名： 104\_17

点名	Xn	Yn	距離	方向角	Yn+1-Yn-1	Xn × (Yn+1-Yn-1)
104B.13	47376.678	-69781.567	25.081	165° 31' 32"	2.066	97880.216748
104B.42	47352.393	-69775.298	2.842	75° 28' 12"	9.020	427118.584860
104B.54	47353.106	-69772.547	1.500	75° 26' 42"	4.203	199025.104518
104B.41	47353.483	-69771.095	25.080	345° 31' 30"	-4.817	-228101.727611
104B.12	47377.767	-69777.364	4.342	255° 28' 27"	-10.472	-496139.976024

倍面積合計	-217.797509
1/2	108.8987545

合計面積	108.8987545
------	-------------



# 画地出来形面積計算書

世界測地系

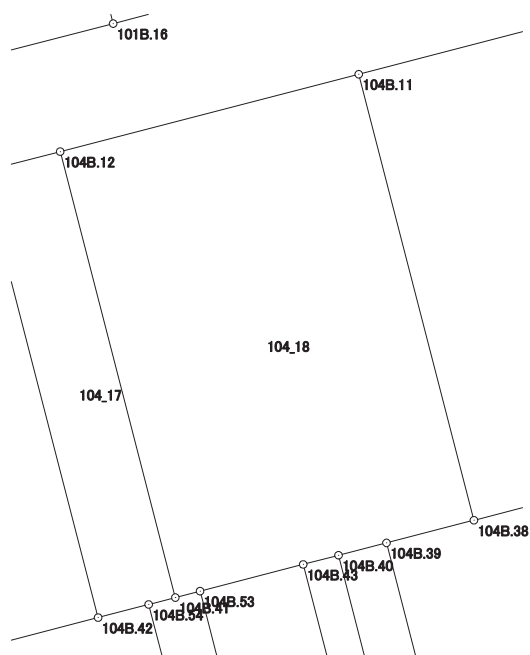
現場名：北部第三地区

地番名： 104\_18

点名	Xn	Yn	距離	方向角	Yn+1-Yn-1	Xn × (Yn+1-Yn-1)
104B.12	47377.767	-69777.364	25.080	165° 31' 30"	-9.986	-473114.381262
104B.41	47353.483	-69771.095	1.391	75° 27' 51"	7.615	360596.773045
104B.53	47353.832	-69769.749	5.804	75° 28' 14"	6.964	329772.086048
104B.43	47355.288	-69764.131	1.985	75° 28' 00"	7.539	357011.516232
104B.40	47355.786	-69762.210	2.698	75° 30' 38"	4.533	214663.777938
104B.39	47356.461	-69759.598	4.915	75° 30' 31"	7.371	349064.474031
104B.38	47357.691	-69754.839	25.085	345° 31' 32"	-1.511	-71557.471101
104B.11	47381.980	-69761.109	16.792	255° 28' 11"	-22.525	-1067279.099500

倍面積合計	-842.324569
1/2	421.1622845

合計面積	421.1622845
------	-------------



# 画地出来形面積計算書

世界測地系

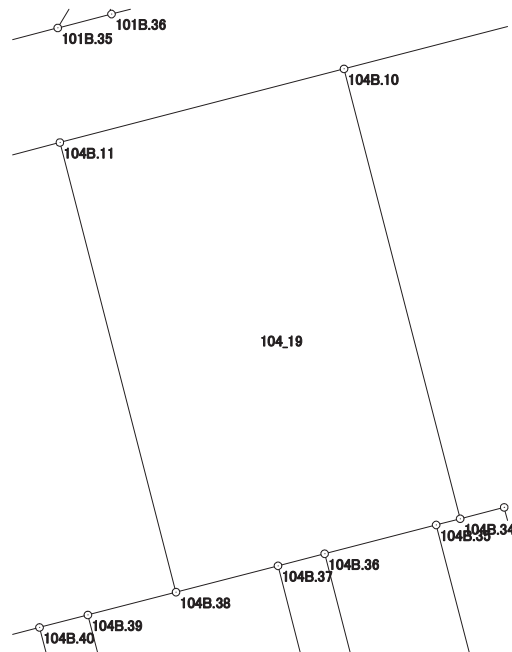
現場名：北部第三地区

地番名： 104\_19

点名	Xn	Yn	距離	方向角	Yn+1-Yn-1	Xn × (Yn+1-Yn-1)
104B. 11	47381.980	-69761.109	25.085	165° 31' 32"	-9.074	-429944.086520
104B. 38	47357.691	-69754.839	5.689	75° 30' 16"	11.778	557778.884598
104B. 37	47359.115	-69749.331	2.603	75° 30' 55"	8.028	380198.975220
104B. 36	47359.766	-69746.811	6.220	75° 30' 45"	8.542	404547.121172
104B. 35	47361.322	-69740.789	1.340	75° 31' 04"	7.319	346637.515718
104B. 34	47361.657	-69739.492	25.097	345° 31' 31"	-4.976	-235671.605232
104B. 10	47385.957	-69745.765	15.851	255° 28' 09"	-21.617	-1024342.232469

倍面積合計	-795.427513
1/2	397.7137565

合計面積	397.7137565
------	-------------



# 画地出来形面積計算書

世界測地系

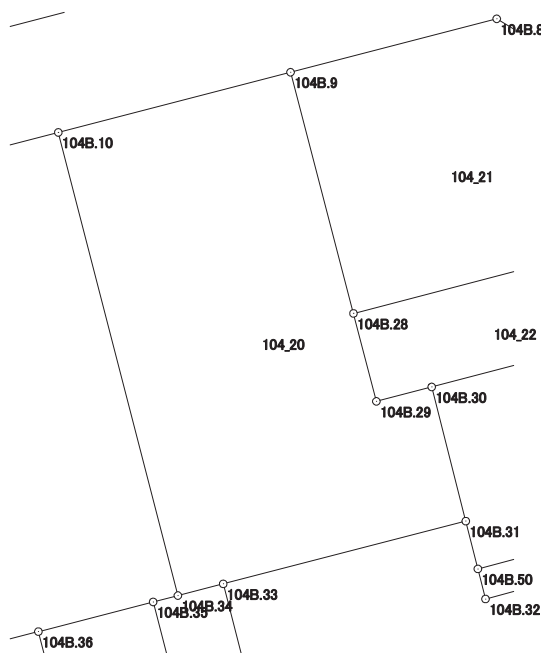
現場名：北部第三地区

地番名： 104\_20

点名	Xn	Yn	距離	方向角	Yn+1-Yn-1	Xn × (Yn+1-Yn-1)
104B. 10	47385. 957	-69745. 765	25. 097	165° 31' 31"	-5. 909	-280003. 619913
104B. 34	47361. 657	-69739. 492	2. 456	75° 31' 21"	8. 651	409725. 694707
104B. 33	47362. 271	-69737. 114	13. 142	75° 30' 25"	15. 102	715265. 016642
104B. 31	47365. 560	-69724. 390	7. 265	345° 45' 40"	10. 937	518037. 129720
104B. 30	47372. 602	-69726. 177	2. 999	255° 23' 54"	-4. 689	-222130. 130778
104B. 29	47371. 846	-69729. 079	4. 768	345° 23' 12"	-4. 105	-194461. 427830
104B. 28	47376. 460	-69730. 282	13. 077	345° 22' 46"	-4. 504	-213383. 575840
104B. 9	47389. 114	-69733. 583	12. 584	255° 28' 17"	-15. 483	-733725. 652062

倍面積合計	-676. 565354
1/2	338. 2826770

合計面積	338. 2826770
------	--------------



# 画地出来形面積計算書

世界測地系

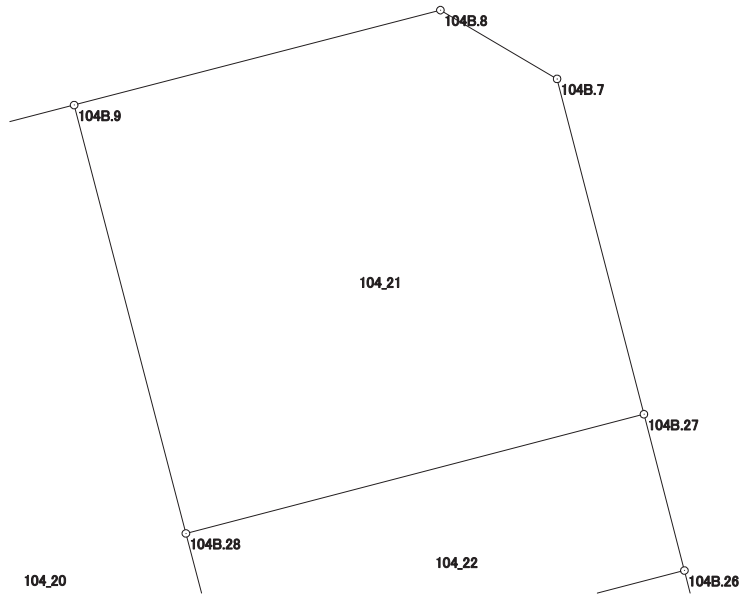
現場名：北部第三地区

地番名： 104\_21

点名	Xn	Yn	距離	方向角	Yn+1-Yn-1	Xn × (Yn+1-Yn-1)
104B. 9	47389. 114	-69733. 583	13. 077	165° 22' 46"	-7. 516	-356176. 580824
104B. 28	47376. 460	-69730. 282	13. 979	75° 24' 25"	16. 829	797298. 445340
104B. 27	47379. 982	-69716. 754	10. 233	345° 28' 39"	10. 962	519379. 362684
104B. 7	47389. 888	-69719. 320	3. 999	300° 30' 07"	-6. 012	-284908. 006656
104B. 8	47391. 918	-69722. 766	11. 175	255° 28' 03"	-14. 263	-675950. 926434

倍面積合計	-357. 705890
1/2	178. 8529450

合計面積	178. 8529450
------	--------------



# 画地出来形面積計算書

世界測地系

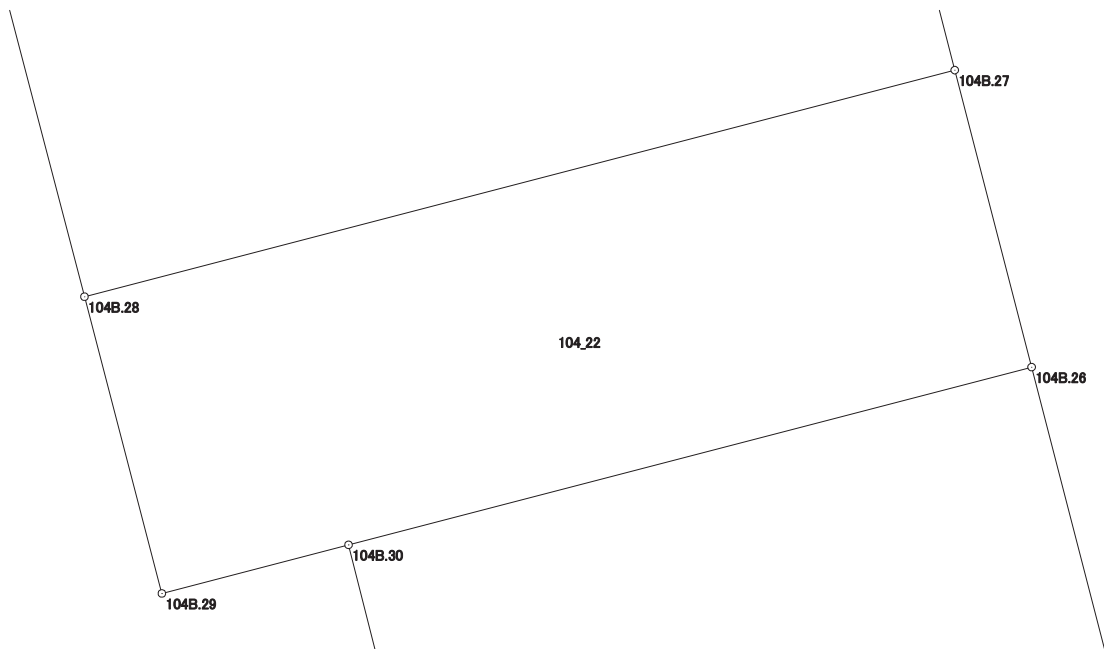
現場名：北部第三地区

地番名： 104\_22

点名	Xn	Yn	距離	方向角	Yn+1-Yn-1	Xn × (Yn+1-Yn-1)
104B.28	47376.460	-69730.282	4.768	165° 23' 12"	-12.325	-583914.869500
104B.29	47371.846	-69729.079	2.999	75° 23' 54"	4.105	194461.427830
104B.30	47372.602	-69726.177	10.972	75° 24' 51"	13.520	640477.579040
104B.26	47375.365	-69715.559	4.769	345° 29' 20"	9.423	446418.064395
104B.27	47379.982	-69716.754	13.979	255° 24' 25"	-14.723	-697575.474986

倍面積合計	-133.273221
1/2	66.6366105

合計面積	66.6366105
------	------------



# 画地出来形面積計算書

世界測地系

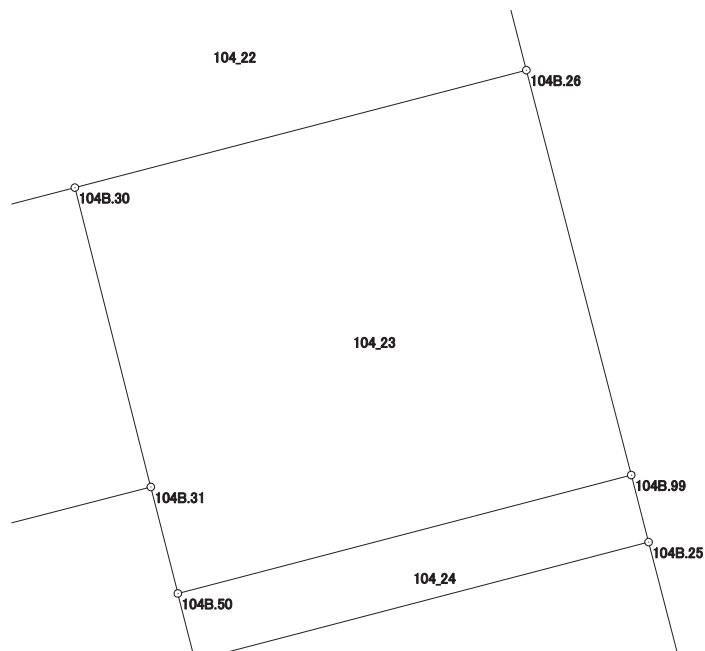
現場名：北部第三地区

地番名： 104\_23

点名	Xn	Yn	距離	方向角	Yn+1-Yn-1	Xn × (Yn+1-Yn-1)
104B.30	47372.602	-69726.177	7.265	165° 45' 40"	-8.831	-418347.448262
104B.31	47365.560	-69724.390	2.583	165° 46' 12"	2.422	114719.386320
104B.50	47363.056	-69723.755	11.021	75° 21' 44"	11.298	535107.806688
104B.99	47365.841	-69713.092	9.838	345° 28' 40"	8.196	388210.432836
104B.26	47375.365	-69715.559	10.972	255° 24' 51"	-13.085	-619906.651025

倍面積合計	-216.473443
1/2	108.2367215

合計面積	108.2367215
------	-------------





# 画地出来形面積計算書

世界測地系

現場名：北部第三地区

地番名： 104\_24

点名	Xn	Yn	距離	方向角	Yn+1-Yn-1	Xn × (Yn+1-Yn-1)
104B.50	47363.056	-69723.755	1.630	165° 45' 33"	-10.262	-486039.680672
104B.32	47361.476	-69723.354	11.028	75° 21' 23"	11.071	524338.900796
104B.25	47364.264	-69712.684	1.629	345° 29' 40"	10.262	486052.077168
104B.99	47365.841	-69713.092	11.021	255° 21' 44"	-11.071	-524387.225711

倍面積合計	-35.928419
1/2	17.9642095

合計面積	17.9642095
------	------------

