



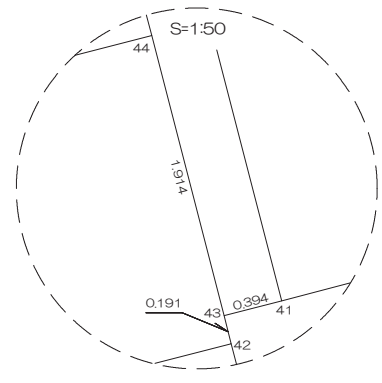
北部第三地区 画地出来形確認測量原図

〈108街区〉

平成二十四年三月



S=1:500



前橋市

画地出来形面積計算書

世界測地系

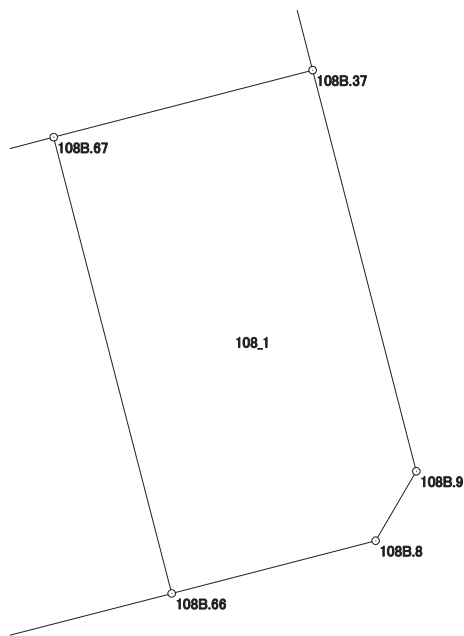
現場名：北部第三地区

地番名： 108_1

点名	Xn	Yn	距離	方向角	Yn+1-Yn-1	Xn × (Yn+1-Yn-1)
108B.67	47208.806	-69796.889	23.809	165° 30' 20"	-7.120	-336126.698720
108B.66	47185.755	-69790.930	10.641	75° 29' 46"	16.261	767287.562055
108B.8	47188.420	-69780.628	4.065	30° 22' 52"	12.358	583154.494360
108B.9	47191.927	-69778.572	20.933	345° 30' 32"	-3.182	-150164.711714
108B.37	47212.194	-69783.810	13.511	255° 28' 38"	-18.317	-864785.757498

倍面積合計	-635.111517
1/2	317.5557585

合計面積	317.5557585
------	-------------



画地出来形面積計算書

世界測地系

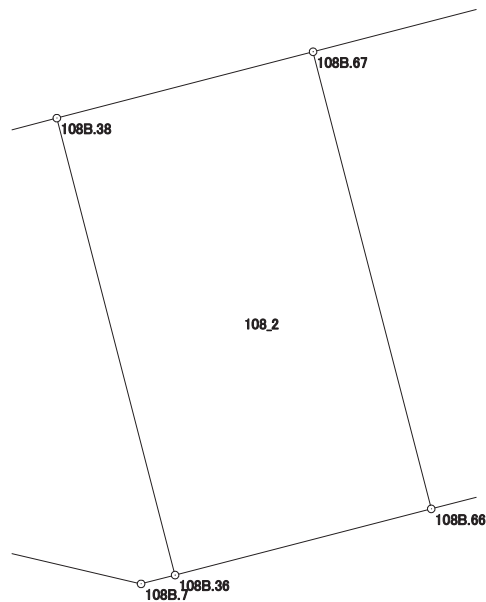
現場名：北部第三地区

地番名： 108_2

点名	Xn	Yn	距離	方向角	Yn+1-Yn-1	Xn × (Yn+1-Yn-1)
108B.38	47205.460	-69809.808	23.803	165° 29' 40"	-6.957	-328408.385220
108B.36	47182.416	-69803.846	13.341	75° 30' 20"	18.878	890709.649248
108B.66	47185.755	-69790.930	23.809	345° 30' 20"	6.957	328271.297535
108B.67	47208.806	-69796.889	13.345	255° 28' 46"	-18.878	-891207.839668

倍面積合計	-635.278105
1/2	317.6390525

合計面積	317.6390525
------	-------------



画地出来形面積計算書

世界測地系

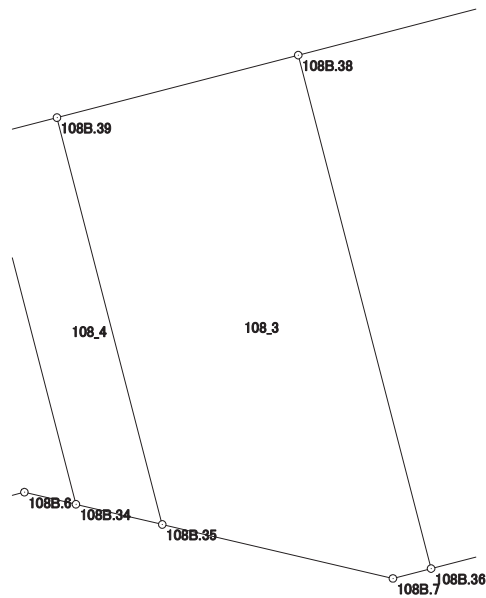
現場名：北部第三地区

地番名： 108_3

点名	Xn	Yn	距離	方向角	Yn+1-Yn-1	Xn × (Yn+1-Yn-1)
108B.39	47202.656	-69820.635	18.861	165° 29' 43"	-6.103	-288077.809568
108B.35	47184.396	-69815.911	10.631	103° 10' 29"	15.075	711304.769700
108B.7	47181.973	-69805.560	1.770	75° 30' 31"	12.065	569250.504245
108B.36	47182.416	-69803.846	23.803	345° 29' 40"	-4.248	-200430.903168
108B.38	47205.460	-69809.808	11.184	255° 28' 50"	-16.789	-792532.467940

倍面積合計	-485.906731
1/2	242.9533655

合計面積	242.9533655
------	-------------



画地出来形面積計算書

世界測地系

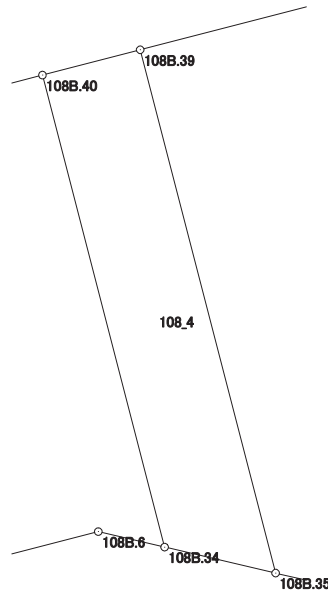
現場名：北部第三地区

地番名： 108_4

点名	Xn	Yn	距離	方向角	Yn+1-Yn-1	Xn × (Yn+1-Yn-1)
108B.40	47201.773	-69824.045	17.013	165° 29' 45"	0.851	40168.708823
108B.34	47185.302	-69819.784	3.978	103° 09' 59"	8.134	383805.246468
108B.35	47184.396	-69815.911	18.861	345° 29' 43"	-0.851	-40153.920996
108B.39	47202.656	-69820.635	3.522	255° 28' 57"	-8.134	-383946.403904

倍面積合計	-126.369609
1/2	63.1848045

合計面積	63.1848045
------	------------



画地出来形面積計算書

世界測地系

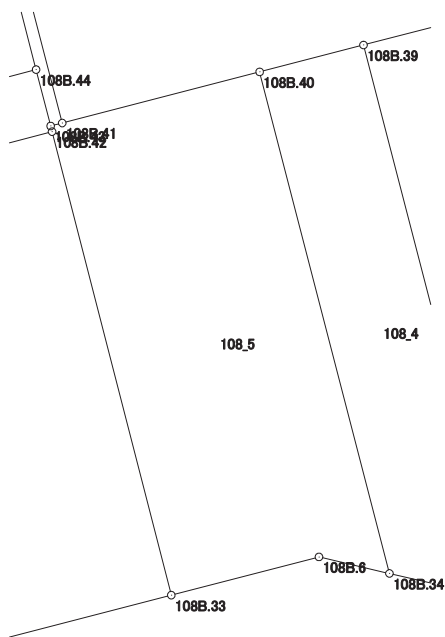
現場名：北部第三地区

地番名： 108_5

点名	Xn	Yn	距離	方向角	Yn+1-Yn-1	Xn × (Yn+1-Yn-1)
108B.43	47199.995	-69830.907	0.191	165° 44' 43"	-0.334	-15764.798330
108B.42	47199.810	-69830.860	15.717	165° 34' 48"	3.961	186958.447410
108B.33	47184.588	-69826.946	5.009	75° 28' 42"	8.763	413478.544644
108B.6	47185.844	-69822.097	2.376	103° 11' 17"	7.162	337945.014728
108B.34	47185.302	-69819.784	17.013	345° 29' 45"	-1.948	-91916.968296
108B.40	47201.773	-69824.045	6.695	255° 28' 34"	-10.742	-507041.445566
108B.41	47200.094	-69830.526	0.394	255° 26' 03"	-6.862	-323887.045028

倍面積合計	-228.250438
1/2	114.1252190

合計面積	114.1252190
------	-------------



画地出来形面積計算書

世界測地系

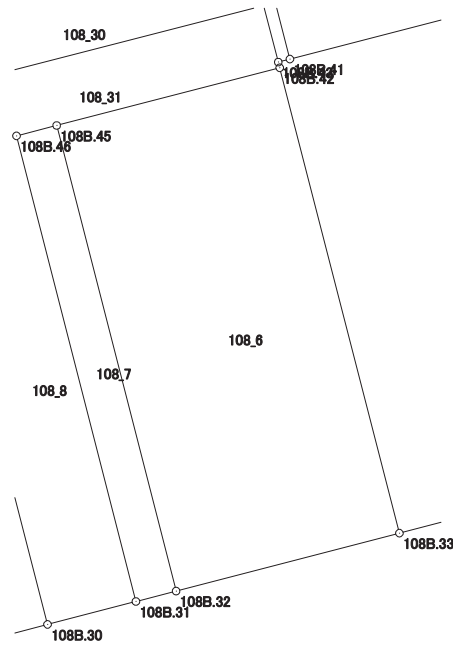
現場名：北部第三地区

地番名： 108_6

点名	Xn	Yn	距離	方向角	Yn+1-Yn-1	Xn × (Yn+1-Yn-1)
108B.45	47197.923	-69838.154	15.723	165° 37' 09"	-3.389	-159953.761047
108B.32	47182.693	-69834.249	7.545	75° 27' 13"	11.208	528823.623144
108B.33	47184.588	-69826.946	15.717	345° 34' 48"	3.389	159908.568732
108B.42	47199.810	-69830.860	7.534	255° 29' 43"	-11.208	-529015.470480

倍面積合計	-237.039651
1/2	118.5198255

合計面積	118.5198255
------	-------------



画地出来形面積計算書

世界測地系

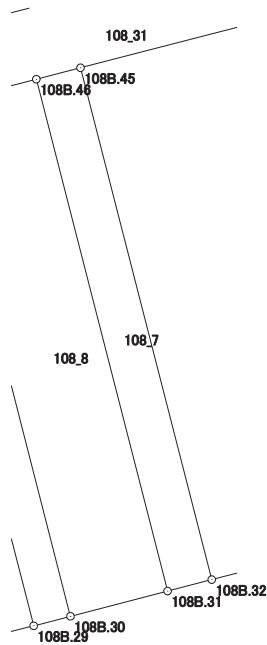
現場名：北部第三地区

地番名： 108_7

点名	Xn	Yn	距離	方向角	Yn+1-Yn-1	Xn × (Yn+1-Yn-1)
108B.46	47197.583	-69839.468	15.724	165° 37' 12"	2.591	122288.937553
108B.31	47182.352	-69835.563	1.358	75° 27' 07"	5.219	246244.695088
108B.32	47182.693	-69834.249	15.723	345° 37' 09"	-2.591	-122250.357563
108B.45	47197.923	-69838.154	1.357	255° 29' 34"	-5.219	-246325.960137

倍面積合計	-42.685059
1/2	21.3425295

合計面積	21.3425295
------	------------



画地出来形面積計算書

世界測地系

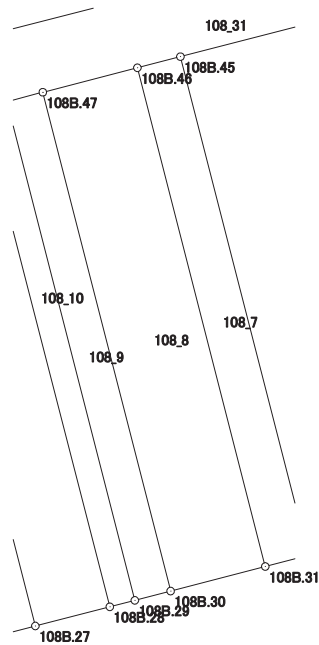
現場名：北部第三地区

地番名： 108_8

点名	Xn	Yn	距離	方向角	Yn+1-Yn-1	Xn × (Yn+1-Yn-1)
108B.47	47196.836	-69842.356	15.726	165° 37' 47"	1.015	47904.788540
108B.30	47181.602	-69838.453	2.986	75° 27' 06"	6.793	320504.622386
108B.31	47182.352	-69835.563	15.724	345° 37' 12"	-1.015	-47890.087280
108B.46	47197.583	-69839.468	2.983	255° 29' 52"	-6.793	-320613.181319

倍面積合計	-93.857673
1/2	46.9288365

合計面積	46.9288365
------	------------



画地出来形面積計算書

世界測地系

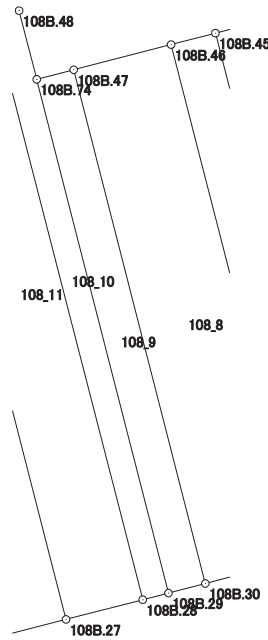
現場名：北部第三地区

地番名： 108_9

点名	Xn	Yn	距離	方向角	Yn+1-Yn-1	Xn × (Yn+1-Yn-1)
108B.74	47196.552	-69843.452	15.727	165° 37' 09"	2.810	132622.311120
108B.29	47181.318	-69839.546	1.129	75° 26' 05"	4.999	235859.408682
108B.30	47181.602	-69838.453	15.726	345° 37' 47"	-2.810	-132580.301620
108B.47	47196.836	-69842.356	1.132	255° 28' 22"	-4.999	-235936.983164

倍面積合計	-35.564982
1/2	17.7824910

合計面積	17.7824910
------	------------



画地出来形面積計算書

世界測地系

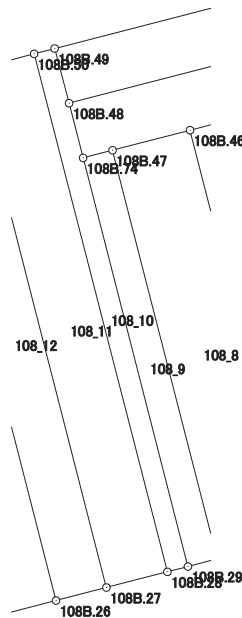
現場名：北部第三地区

地番名： 108_10

点名	Xn	Yn	距離	方向角	Yn+1-Yn-1	Xn × (Yn+1-Yn-1)
108B.50	47200.430	-69845.277	19.937	165° 34' 24"	4.204	198430.607720
108B.28	47181.122	-69840.310	0.789	75° 36' 41"	5.731	270395.010182
108B.29	47181.318	-69839.546	15.727	345° 37' 09"	-3.142	-148243.701156
108B.74	47196.552	-69843.452	2.104	345° 36' 26"	-4.429	-209033.528808
108B.48	47198.590	-69843.975	2.108	345° 11' 09"	-1.062	-50124.902580
108B.49	47200.628	-69844.514	0.788	255° 27' 09"	-1.302	-61455.217656

倍面積合計	-31.732298
1/2	15.8661490

合計面積	15.8661490
------	------------



画地出来形面積計算書

世界測地系

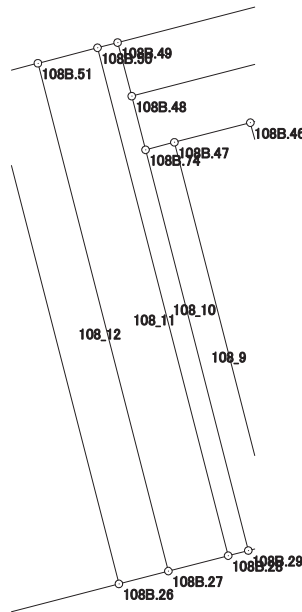
現場名：北部第三地区

地番名： 108_11

点名	Xn	Yn	距離	方向角	Yn+1-Yn-1	Xn × (Yn+1-Yn-1)
108B.51	47199.841	-69847.543	19.931	165° 35' 34"	2.693	127109.171813
108B.27	47180.537	-69842.584	2.348	75° 34' 23"	7.233	341256.824121
108B.28	47181.122	-69840.310	19.937	345° 34' 24"	-2.693	-127058.761546
108B.50	47200.430	-69845.277	2.341	255° 25' 46"	-7.233	-341400.710190

倍面積合計	-93.475802
1/2	46.7379010

合計面積	46.7379010
------	------------



画地出来形面積計算書

世界測地系

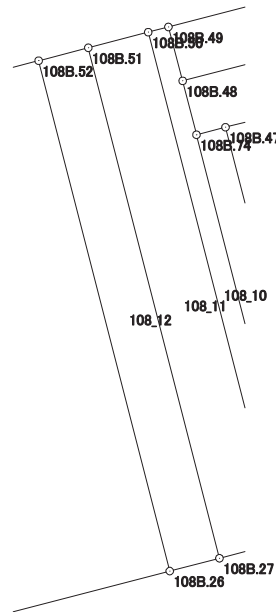
現場名：北部第三地区

地番名： 108_12

点名	Xn	Yn	距離	方向角	Yn+1-Yn-1	Xn × (Yn+1-Yn-1)
108B.52	47199.352	-69849.421	19.928	165° 35' 36"	3.080	145374.004160
108B.26	47180.051	-69844.463	1.941	75° 29' 54"	6.837	322570.008687
108B.27	47180.537	-69842.584	19.931	345° 35' 34"	-3.080	-145316.053960
108B.51	47199.841	-69847.543	1.941	255° 24' 19"	-6.837	-322705.312917

倍面積合計	-77.354030
1/2	38.6770150

合計面積	38.6770150
------	------------



画地出来形面積計算書

世界測地系

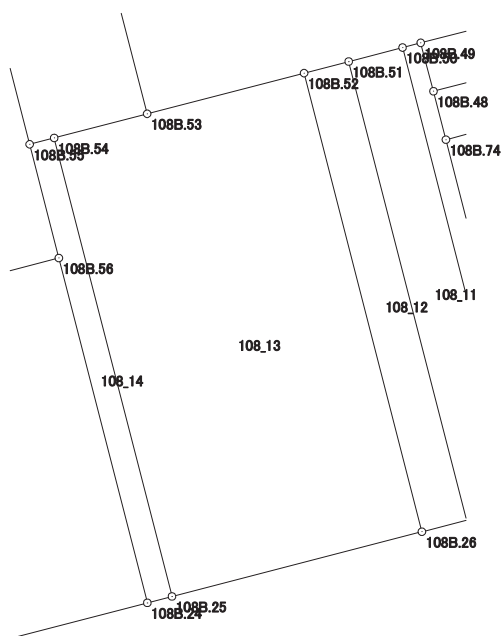
現場名：北部第三地区

地番名： 108_13

点名	Xn	Yn	距離	方向角	Yn+1-Yn-1	Xn × (Yn+1-Yn-1)
108B.54	47196.625	-69859.937	19.924	165° 35' 39"	1.044	49273.276500
108B.25	47177.327	-69854.980	10.864	75° 28' 44"	15.474	730021.957998
108B.26	47180.051	-69844.463	19.928	345° 35' 36"	5.559	262273.903509
108B.52	47199.352	-69849.421	6.821	255° 28' 22"	-11.561	-545671.708472
108B.53	47197.641	-69856.024	4.043	255° 26' 41"	-10.516	-496330.392756

倍面積合計	-432.963221
1/2	216.4816105

合計面積	216.4816105
------	-------------



画地出来形面積計算書

世界測地系

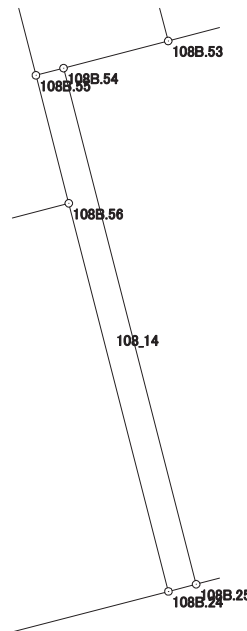
現場名：北部第三地区

地番名： 108_14

点名	Xn	Yn	距離	方向角	Yn+1-Yn-1	Xn × (Yn+1-Yn-1)
108B.55	47196.357	-69860.969	4.941	165° 36' 34"	0.196	9250.485972
108B.56	47191.571	-69859.741	14.983	165° 36' 31"	4.952	233692.659592
108B.24	47177.058	-69856.017	1.071	75° 27' 28"	4.761	224609.973138
108B.25	47177.327	-69854.980	19.924	345° 35' 39"	-3.920	-184935.121840
108B.54	47196.625	-69859.937	1.066	255° 26' 33"	-5.989	-282660.587125

倍面積合計	-42.590263
1/2	21.2951315

合計面積	21.2951315
------	------------



画地出来形面積計算書

世界測地系

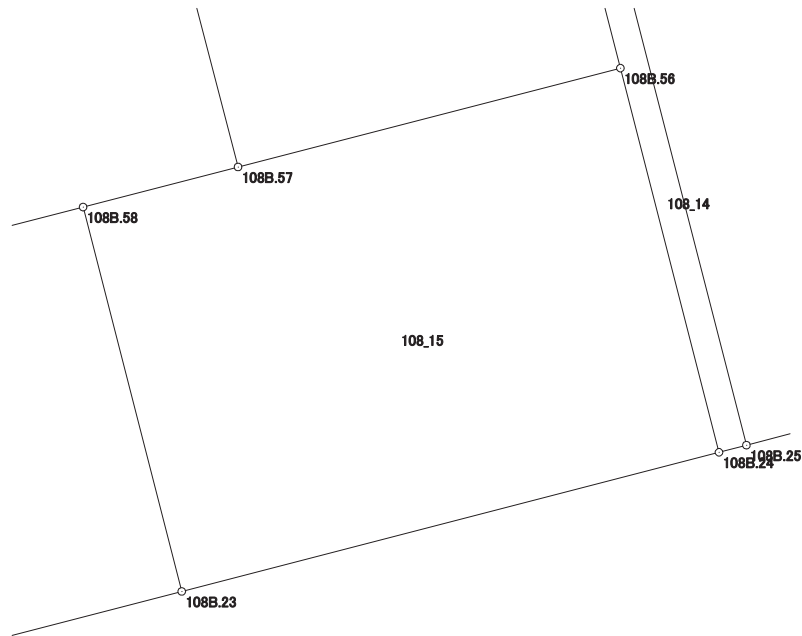
現場名：北部第三地区

地番名： 108_15

点名	Xn	Yn	距離	方向角	Yn+1-Yn-1	Xn × (Yn+1-Yn-1)
108B. 58	47186. 323	-69880. 036	14. 992	165° 36' 35"	-2. 127	-100365. 309021
108B. 23	47171. 801	-69876. 310	20. 963	75° 28' 35"	24. 019	1133019. 488219
108B. 24	47177. 058	-69856. 017	14. 983	345° 36' 31"	16. 569	781676. 674002
108B. 56	47191. 571	-69859. 741	14. 917	255° 30' 13"	-18. 166	-857282. 078786
108B. 57	47187. 837	-69874. 183	6. 046	255° 29' 50"	-20. 295	-957677. 151915

倍面積合計	-628. 377501
1/2	314. 1887505

合計面積	314. 1887505
------	--------------



画地出来形面積計算書

世界測地系

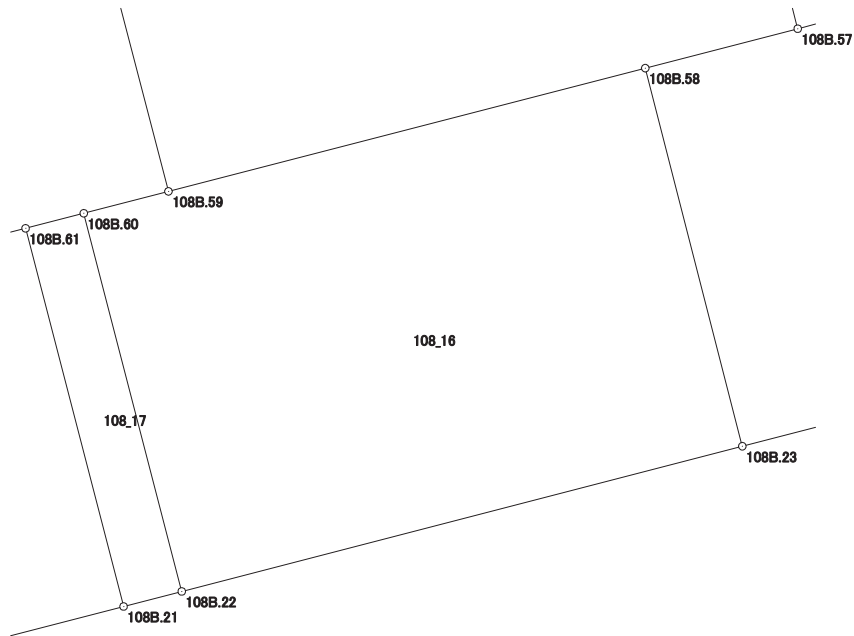
現場名：北部第三地区

地番名： 108_16

点名	Xn	Yn	距離	方向角	Yn+1-Yn-1	Xn × (Yn+1-Yn-1)
108B. 60	47180. 749	-69901. 598	15. 003	165° 28' 42"	0. 510	24062. 181990
108B. 22	47166. 225	-69897. 836	22. 236	75° 28' 39"	25. 288	1192739. 497800
108B. 23	47171. 801	-69876. 310	14. 992	345° 36' 35"	17. 800	839658. 057800
108B. 58	47186. 323	-69880. 036	18. 912	255° 30' 24"	-22. 036	-1039797. 813628
108B. 59	47181. 590	-69898. 346	3. 359	255° 30' 01"	-21. 562	-1017329. 443580

倍面積合計	-667. 519618
1/2	333. 7598090

合計面積	333. 7598090
------	--------------



画地出来形面積計算書

世界測地系

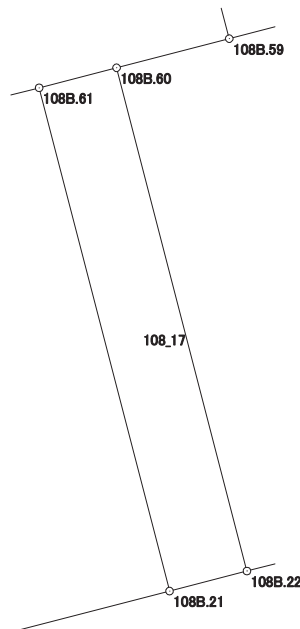
現場名：北部第三地区

地番名： 108_17

点名	Xn	Yn	距離	方向角	Yn+1-Yn-1	Xn × (Yn+1-Yn-1)
108B.61	47180.171	-69903.832	15.004	165° 28' 29"	1.529	72138.481459
108B.21	47165.647	-69900.069	2.307	75° 29' 16"	5.996	282805.219412
108B.22	47166.225	-69897.836	15.003	345° 28' 42"	-1.529	-72117.158025
108B.60	47180.749	-69901.598	2.308	255° 29' 39"	-5.996	-282895.771004

倍面積合計	-69.228158
1/2	34.6140790

合計面積	34.6140790
------	------------



画地出来形面積計算書

世界測地系

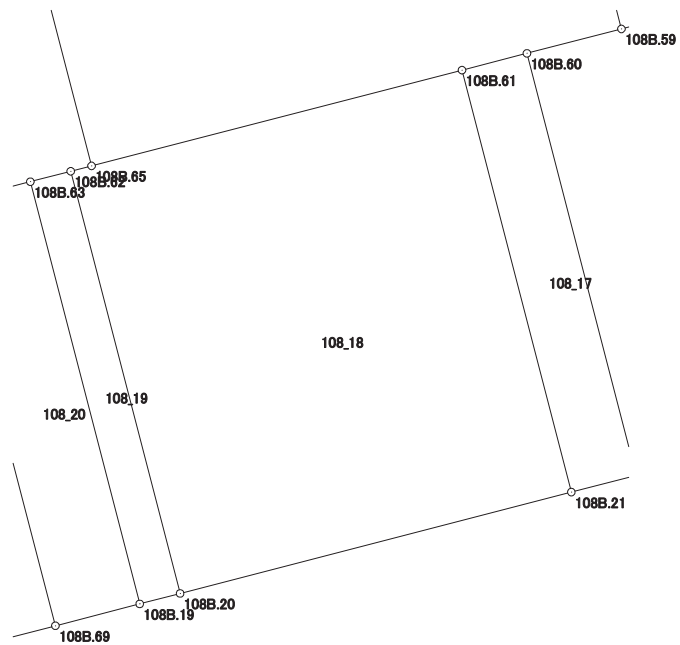
現場名：北部第三地区

地番名： 108_18

点名	Xn	Yn	距離	方向角	Yn+1-Yn-1	Xn × (Yn+1-Yn-1)
108B. 62	47176. 690	-69917. 298	15. 011	165° 28' 27"	3. 048	143794. 551120
108B. 20	47162. 159	-69913. 533	13. 908	75° 28' 34"	17. 229	812556. 837411
108B. 21	47165. 647	-69900. 069	15. 004	345° 28' 29"	9. 701	457553. 941547
108B. 61	47180. 171	-69903. 832	13. 168	255° 30' 32"	-16. 512	-779038. 983552
108B. 65	47176. 876	-69916. 581	0. 741	255° 27' 26"	-13. 466	-635283. 812216

倍面積合計	-417. 465690
1/2	208. 7328450

合計面積	208. 7328450
------	--------------



画地出来形面積計算書

世界測地系

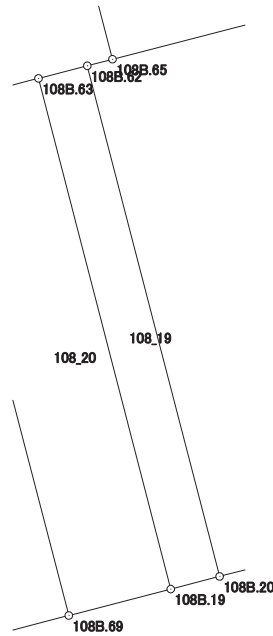
現場名：北部第三地区

地番名： 108_19

点名	Xn	Yn	距離	方向角	Yn+1-Yn-1	Xn × (Yn+1-Yn-1)
108B. 63	47176. 331	-69918. 687	15. 012	165° 28' 43"	2. 375	112043. 786125
108B. 19	47161. 799	-69914. 923	1. 436	75° 28' 47"	5. 154	243071. 912046
108B. 20	47162. 159	-69913. 533	15. 011	345° 28' 27"	-2. 375	-112010. 127625
108B. 62	47176. 690	-69917. 298	1. 435	255° 30' 31"	-5. 154	-243148. 660260

倍面積合計	-43. 089714
1/2	21. 5448570

合計面積	21. 5448570
------	-------------



画地出来形面積計算書

世界測地系

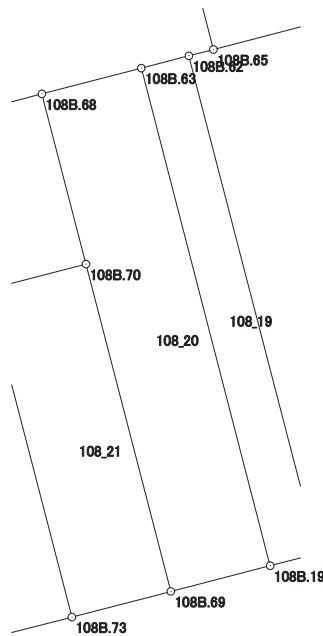
現場名：北部第三地区

地番名： 108_20

点名	Xn	Yn	距離	方向角	Yn+1-Yn-1	Xn × (Yn+1-Yn-1)
108B.68	47175.580	-69921.590	5.137	165° 28' 46"	-1.615	-76188.561700
108B.70	47170.607	-69920.302	9.876	165° 28' 27"	3.765	177597.335355
108B.69	47161.047	-69917.825	2.998	75° 28' 21"	5.379	253679.271813
108B.19	47161.799	-69914.923	15.012	345° 28' 43"	-0.862	-40653.470738
108B.63	47176.331	-69918.687	2.999	255° 29' 44"	-6.667	-314524.598777

倍面積合計	-90.024047
1/2	45.0120235

合計面積	45.0120235
------	------------



画地出来形面積計算書

世界測地系

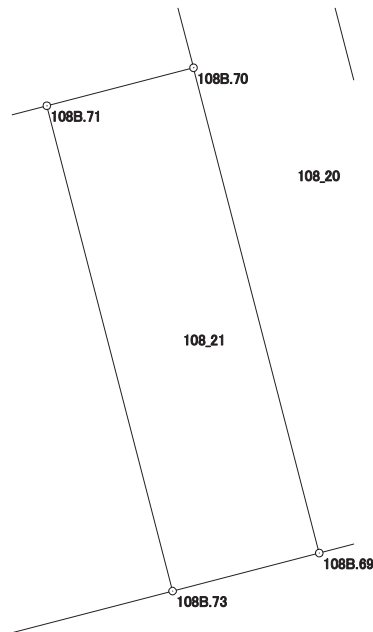
現場名：北部第三地区

地番名： 108_21

点名	Xn	Yn	距離	方向角	Yn+1-Yn-1	Xn × (Yn+1-Yn-1)
108B.71	47169.859	-69923.191	9.877	165° 28' 32"	-0.412	-19433.981908
108B.73	47160.298	-69920.714	2.985	75° 27' 56"	5.366	253062.159068
108B.69	47161.047	-69917.825	9.876	345° 28' 27"	0.412	19430.351364
108B.70	47170.607	-69920.302	2.984	255° 29' 03"	-5.366	-253117.477162

倍面積合計	-58.948638
1/2	29.4743190

合計面積	29.4743190
------	------------



画地出来形面積計算書

世界測地系

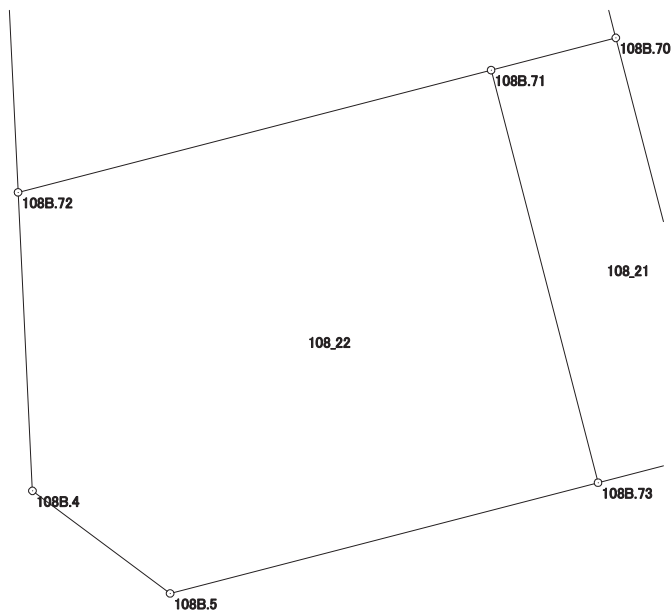
現場名：北部第三地区

地番名： 108_22

点名	Xn	Yn	距離	方向角	Yn+1-Yn-1	Xn × (Yn+1-Yn-1)
108B.72	47167.026	-69934.152	6.925	177° 14' 38"	-10.628	-501291.152328
108B.4	47160.109	-69933.819	3.979	126° 42' 10"	3.523	166145.064007
108B.5	47157.731	-69930.629	10.242	75° 29' 05"	13.105	618002.064755
108B.73	47160.298	-69920.714	9.877	345° 28' 32"	7.438	350778.296524
108B.71	47169.859	-69923.191	11.321	255° 30' 30"	-13.438	-633868.565242

倍面積合計	-234.292284
1/2	117.1461420

合計面積	117.1461420
------	-------------



画地出来形面積計算書

世界測地系

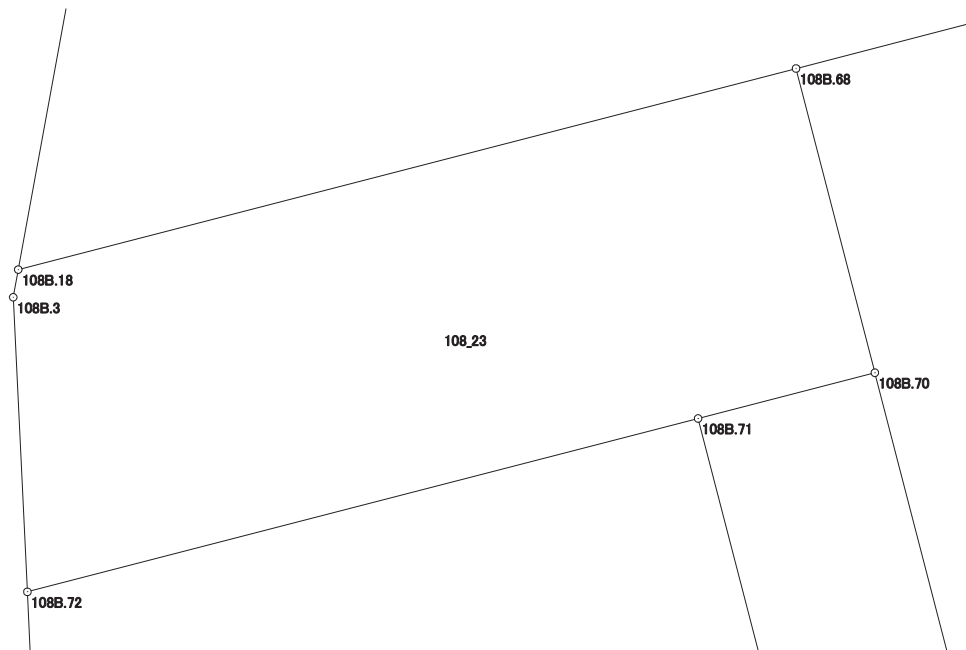
現場名：北部第三地区

地番名： 108_23

点名	Xn	Yn	距離	方向角	Yn+1-Yn-1	Xn × (Yn+1-Yn-1)
108B. 18	47172. 293	-69934. 302	0. 459	190° 16' 57"	-12. 794	-603522. 316642
108B. 3	47171. 841	-69934. 384	4. 821	177° 14' 29"	0. 150	7075. 776150
108B. 72	47167. 026	-69934. 152	11. 321	75° 30' 30"	11. 193	527940. 522018
108B. 71	47169. 859	-69923. 191	2. 984	75° 29' 03"	13. 850	653302. 547150
108B. 70	47170. 607	-69920. 302	5. 137	345° 28' 46"	1. 601	75520. 141807
108B. 68	47175. 580	-69921. 590	13. 130	255° 30' 08"	-14. 000	-660458. 120000

倍面積合計	-141. 449517
1/2	70. 7247585

合計面積	70. 7247585
------	-------------



画地出来形面積計算書

世界測地系

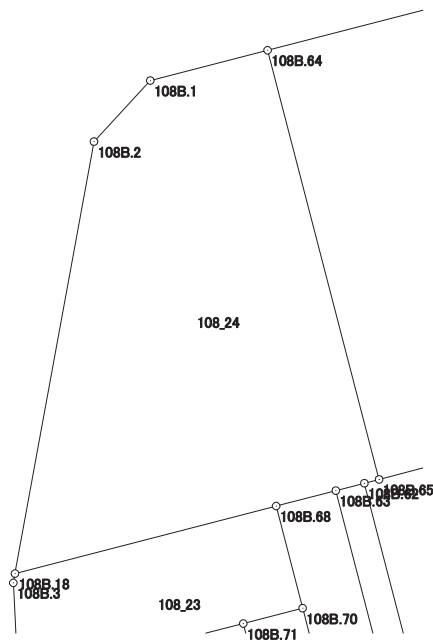
現場名：北部第三地区

地番名： 108_24

点名	Xn	Yn	距離	方向角	Yn+1-Yn-1	Xn × (Yn+1-Yn-1)
108B. 1	47196. 294	-69927. 716	4. 043	222° 43' 29"	-8. 450	-398808. 684300
108B. 2	47193. 324	-69930. 459	21. 379	190° 21' 20"	-6. 586	-310815. 231864
108B. 18	47172. 293	-69934. 302	13. 130	75° 30' 08"	8. 869	418371. 066617
108B. 68	47175. 580	-69921. 590	2. 999	75° 29' 44"	15. 615	736646. 681700
108B. 63	47176. 331	-69918. 687	1. 435	75° 30' 31"	4. 292	202480. 812652
108B. 62	47176. 690	-69917. 298	0. 741	75° 27' 26"	2. 106	99354. 109140
108B. 65	47176. 876	-69916. 581	21. 587	345° 26' 11"	-4. 711	-222250. 262836
108B. 64	47197. 769	-69922. 009	5. 895	255° 30' 32"	-11. 135	-525547. 157815

倍面積合計	-568. 666706
1/2	284. 3333530

合計面積	284. 3333530
------	--------------



画地出来形面積計算書

世界測地系

現場名：北部第三地区

地番名： 108_25

点名	Xn	Yn	距離	方向角	Yn+1-Yn-1	Xn × (Yn+1-Yn-1)
108B. 64	47197. 769	-69922. 009	21. 587	165° 26' 11"	-12. 807	-604461. 827583
108B. 65	47176. 876	-69916. 581	13. 168	75° 30' 32"	18. 177	857534. 075052
108B. 61	47180. 171	-69903. 832	2. 308	75° 29' 39"	14. 983	706900. 502093
108B. 60	47180. 749	-69901. 598	3. 359	75° 30' 01"	5. 486	258833. 589014
108B. 59	47181. 590	-69898. 346	21. 589	345° 26' 19"	-2. 176	-102667. 139840
108B. 17	47202. 486	-69903. 774	18. 835	255° 29' 48"	-23. 663	-1116952. 426218

倍面積合計	-813. 227482
1/2	406. 6137410

合計面積	406. 6137410
------	--------------



画地出来形面積計算書

世界測地系

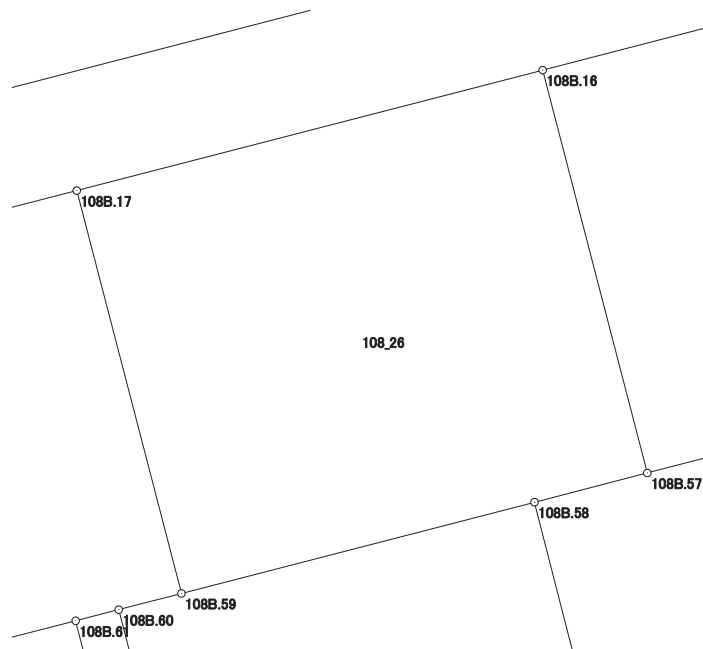
現場名：北部第三地区

地番名： 108_26

点名	Xn	Yn	距離	方向角	Yn+1-Yn-1	Xn × (Yn+1-Yn-1)
108B.17	47202.486	-69903.774	21.589	165° 26' 19"	-18.735	-884338.575210
108B.59	47181.590	-69898.346	18.912	75° 30' 24"	23.738	1119996.583420
108B.58	47186.323	-69880.036	6.046	75° 29' 50"	24.163	1140163.122649
108B.57	47187.837	-69874.183	21.591	345° 26' 23"	0.425	20054.830725
108B.16	47208.735	-69879.611	24.958	255° 30' 00"	-29.591	-1396953.677385

倍面積合計	-1077.715801
1/2	538.8579005

合計面積	538.8579005
------	-------------



画地出来形面積計算書

世界測地系

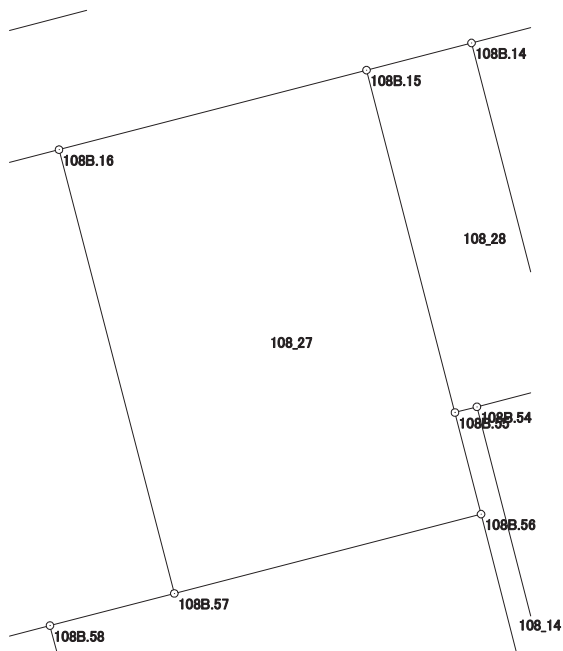
現場名：北部第三地区

地番名： 108_27

点名	Xn	Yn	距離	方向角	Yn+1-Yn-1	Xn × (Yn+1-Yn-1)
108B.16	47208.735	-69879.611	21.591	165° 26' 23"	-9.048	-427144.634280
108B.57	47187.837	-69874.183	14.917	75° 30' 13"	19.870	937622.321190
108B.56	47191.571	-69859.741	4.941	345° 36' 34"	13.214	623589.419194
108B.55	47196.357	-69860.969	16.652	345° 30' 41"	-5.394	-254577.149658
108B.15	47212.479	-69865.135	14.952	255° 29' 57"	-18.642	-880135.033518

倍面積合計	-645.077072
1/2	322.5385360

合計面積	322.5385360
------	-------------



画地出来形面積計算書

世界測地系

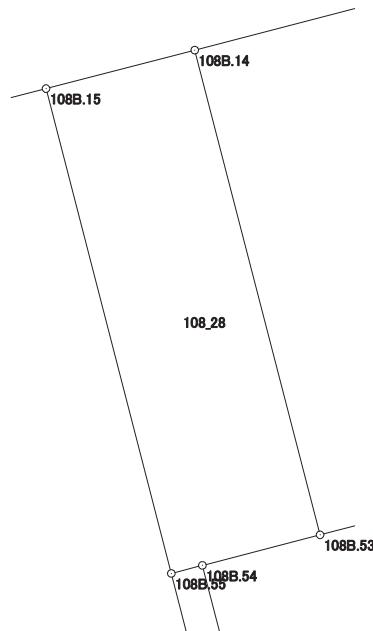
現場名：北部第三地区

地番名： 108_28

点名	Xn	Yn	距離	方向角	Yn+1-Yn-1	Xn × (Yn+1-Yn-1)
108B.15	47212.479	-69865.135	16.652	165° 30' 41"	-0.778	-36731.308662
108B.55	47196.357	-69860.969	1.066	75° 26' 33"	5.198	245326.663686
108B.54	47196.625	-69859.937	4.043	75° 26' 41"	4.945	233387.310625
108B.53	47197.641	-69856.024	16.647	345° 30' 14"	-0.254	-11988.200814
108B.14	47213.758	-69860.191	5.107	255° 29' 45"	-9.111	-430164.549138

倍面積合計	-170.084303
1/2	85.0421515

合計面積	85.0421515
------	------------



画地出来形面積計算書

世界測地系

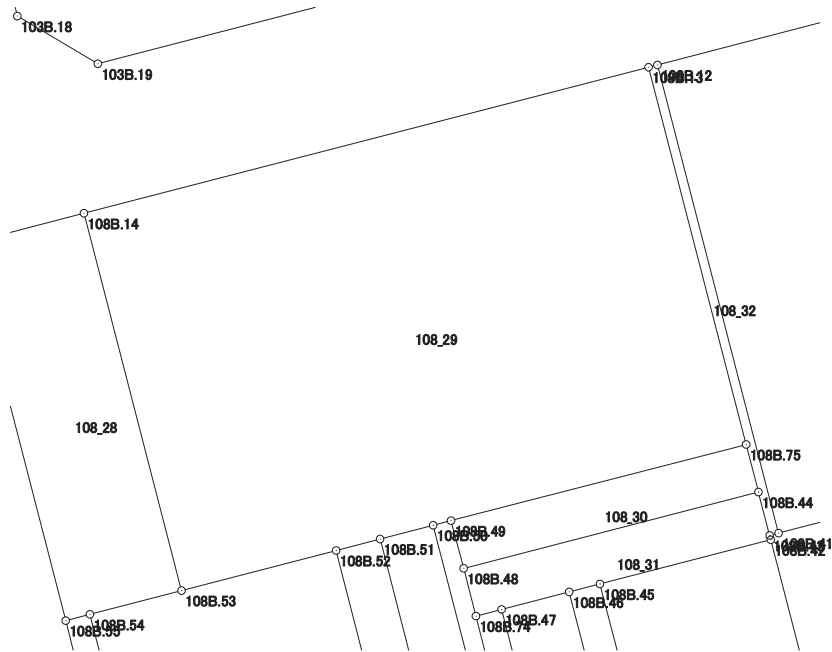
現場名：北部第三地区

地番名： 108_29

点名	Xn	Yn	距離	方向角	Yn+1-Yn-1	Xn × (Yn+1-Yn-1)
108B. 14	47213. 758	-69860. 191	16. 647	165° 30' 14"	-19. 944	-941631. 189552
108B. 53	47197. 641	-69856. 024	6. 821	75° 28' 22"	10. 770	508318. 593570
108B. 52	47199. 352	-69849. 421	1. 941	75° 24' 19"	8. 481	400297. 704312
108B. 51	47199. 841	-69847. 543	2. 341	75° 25' 46"	4. 144	195596. 141104
108B. 50	47200. 430	-69845. 277	0. 788	75° 27' 09"	3. 029	142970. 102470
108B. 49	47200. 628	-69844. 514	13. 016	75° 31' 53"	13. 366	630883. 593848
108B. 75	47203. 880	-69831. 911	16. 644	345° 29' 37"	8. 434	398117. 523920
108B. 13	47219. 993	-69836. 080	24. 904	255° 30' 04"	-28. 280	-1335381. 402040

倍面積合計	-828. 932368
1/2	414. 4661840

合計面積	414. 4661840
------	--------------



画地出来形面積計算書

世界測地系

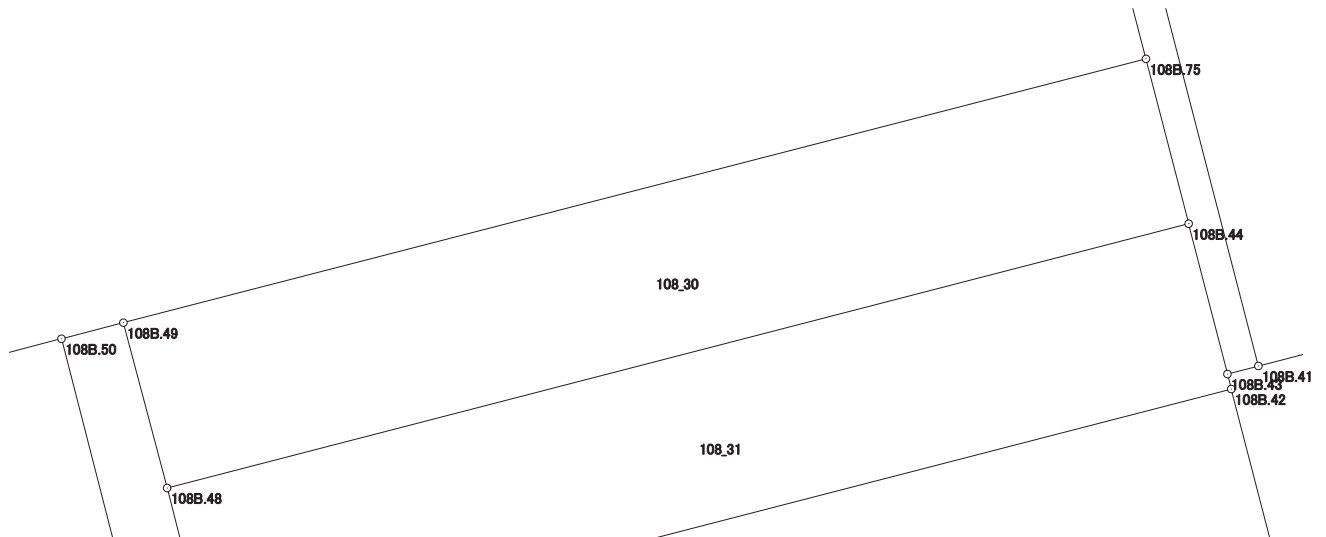
現場名：北部第三地区

地番名： 108_30

点名	Xn	Yn	距離	方向角	Yn+1-Yn-1	Xn × (Yn+1-Yn-1)
108B.49	47200.628	-69844.514	2.108	165° 11' 09"	-12.064	-569428.376192
108B.48	47198.590	-69843.975	13.005	75° 29' 29"	13.129	619670.288110
108B.44	47201.848	-69831.385	2.099	345° 29' 13"	12.064	569443.094272
108B.75	47203.880	-69831.911	13.016	255° 31' 53"	-13.129	-619739.740520

倍面積合計	-54.734330
1/2	27.3671650

合計面積	27.3671650
------	------------



画地出来形面積計算書

世界測地系

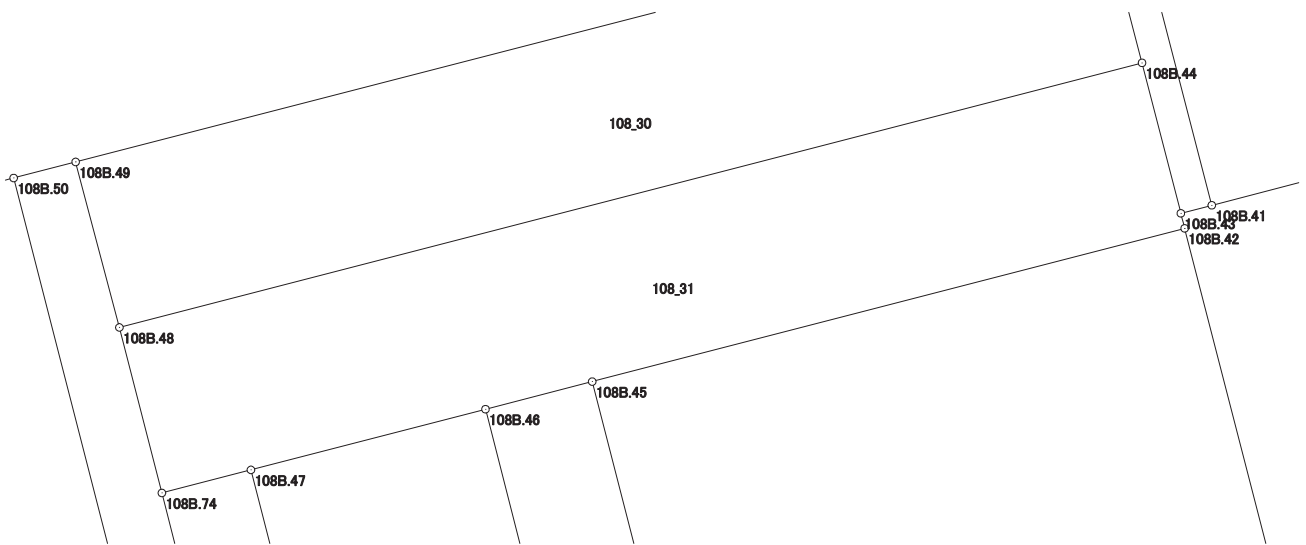
現場名：北部第三地区

地番名： 108_31

点名	Xn	Yn	距離	方向角	Yn+1-Yn-1	Xn × (Yn+1-Yn-1)
108B.48	47198.590	-69843.975	2.104	165° 36' 26"	-12.067	-569545.385530
108B.74	47196.552	-69843.452	1.132	75° 28' 22"	1.619	76411.217688
108B.47	47196.836	-69842.356	2.983	75° 29' 52"	3.984	188032.194624
108B.46	47197.583	-69839.468	1.357	75° 29' 34"	4.202	198324.243766
108B.45	47197.923	-69838.154	7.534	75° 29' 43"	8.608	406279.721184
108B.42	47199.810	-69830.860	0.191	345° 44' 43"	7.247	342057.023070
108B.43	47199.995	-69830.907	1.914	345° 32' 07"	-0.525	-24779.997375
108B.44	47201.848	-69831.385	13.005	255° 29' 29"	-13.068	-616833.749664

倍面積合計	-54.732237
1/2	27.3661185

合計面積	27.3661185
------	------------



画地出来形面積計算書

世界測地系

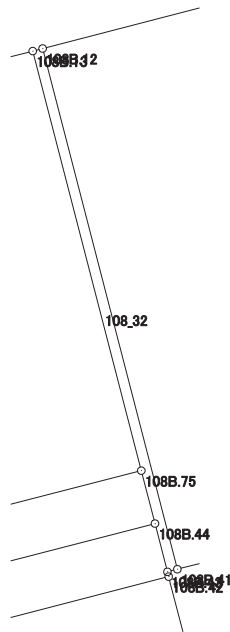
現場名：北部第三地区

地番名： 108_32

点名	Xn	Yn	距離	方向角	Yn+1-Yn-1	Xn × (Yn+1-Yn-1)
108B.13	47219.993	-69836.080	16.644	165° 29' 37"	3.789	178916.553477
108B.75	47203.880	-69831.911	2.099	165° 29' 13"	4.695	221622.216600
108B.44	47201.848	-69831.385	1.914	165° 32' 07"	1.004	47390.655392
108B.43	47199.995	-69830.907	0.394	75° 26' 03"	0.859	40544.795705
108B.41	47200.094	-69830.526	20.656	345° 29' 39"	-4.793	-226230.050542
108B.12	47220.092	-69835.700	0.393	255° 23' 51"	-5.554	-262260.390968

倍面積合計	-16.220336
1/2	8.1101680

合計面積	8.1101680
------	-----------



画地出来形面積計算書

世界測地系

現場名：北部第三地区

地番名： 108_33

点名	Xn	Yn	距離	方向角	Yn+1-Yn-1	Xn × (Yn+1-Yn-1)
108B.12	47220.092	-69835.700	20.656	165° 29' 39"	-38.764	-1830439.646288
108B.41	47200.094	-69830.526	6.695	75° 28' 34"	11.655	550117.095570
108B.40	47201.773	-69824.045	3.522	75° 28' 57"	9.891	466872.736743
108B.39	47202.656	-69820.635	11.184	75° 28' 50"	14.237	672024.213472
108B.38	47205.460	-69809.808	13.345	75° 28' 46"	23.746	1120940.853160
108B.67	47208.806	-69796.889	13.511	75° 28' 38"	25.998	1227334.538388
108B.37	47212.194	-69783.810	17.870	345° 30' 26"	8.607	406355.353758
108B.10	47229.495	-69788.282	4.014	299° 53' 56"	-7.952	-375568.944240
108B.11	47231.496	-69791.762	45.394	255° 27' 00"	-47.418	-2239623.077328

倍面積合計	-1986.876765
1/2	993.4383825

合計面積	993.4383825
------	-------------

