


<111-2街区>

北部第三地区 画地出来形確認測量原図



S=1:500



画地出来形面積計算書

世界測地系

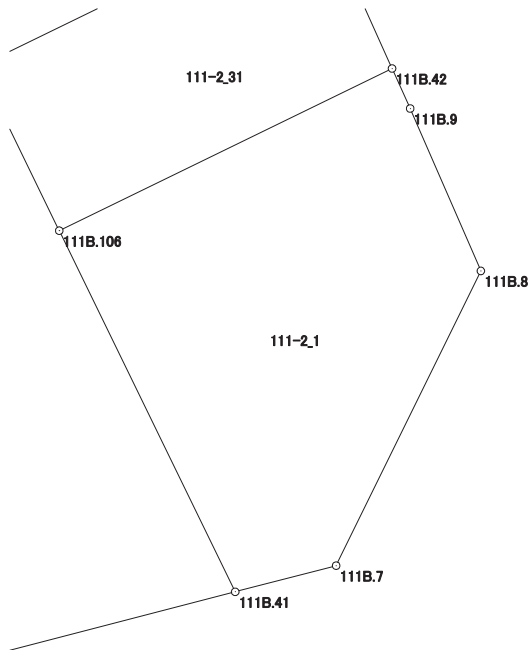
現場名：北部第三地区

地番名： 111-2_1

点名	Xn	Yn	距離	方向角	Yn+1-Yn-1	Xn × (Yn+1-Yn-1)
111B.106	47267.086	-69530.672	12.217	154° 01' 28"	-4.769	-225416.733134
111B.41	47256.103	-69525.321	3.170	75° 28' 38"	8.420	397896.387260
111B.7	47256.898	-69522.252	9.986	26° 08' 39"	7.469	352961.771162
111B.8	47265.862	-69517.852	5.386	336° 29' 09"	2.251	106395.455362
111B.9	47270.801	-69520.001	1.336	335° 38' 28"	-2.700	-127631.162700
111B.42	47272.018	-69520.552	11.258	244° 01' 03"	-10.671	-504439.704078

倍面積合計	-233.986128
1/2	116.9930640

合計面積	116.9930640
------	-------------



画地出来形面積計算書

世界測地系

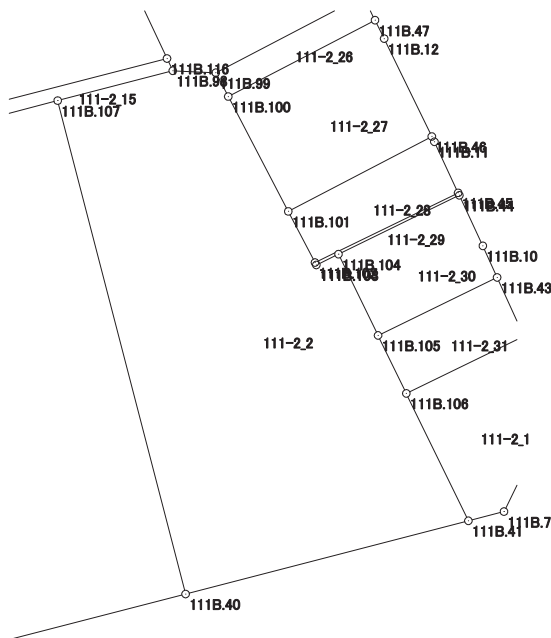
現場名：北部第三地区

地番名： 111-2_2

点名	Xn	Yn	距離	方向角	Yn+1-Yn-1	Xn × (Yn+1-Yn-1)
111B.107	47292.331	-69560.721	43.948	165° 28' 26"	1.107	52352.610417
111B.40	47249.788	-69549.698	25.182	75° 28' 35"	35.400	1672642.495200
111B.41	47256.103	-69525.321	12.217	334° 01' 28"	19.026	899094.615678
111B.106	47267.086	-69530.672	5.559	334° 01' 13"	-7.786	-368021.531596
111B.105	47272.083	-69533.107	7.793	334° 01' 36"	-5.848	-276447.141384
111B.104	47279.089	-69536.520	2.125	244° 00' 50"	-5.323	-251666.590747
111B.103	47278.158	-69538.430	0.239	332° 21' 51"	-2.021	-95549.157318
111B.102	47278.370	-69538.541	4.971	332° 24' 52"	-2.413	-114082.706810
111B.101	47282.776	-69540.843	11.175	332° 24' 28"	-7.478	-353580.598928
111B.100	47292.680	-69546.019	2.319	332° 24' 26"	-6.250	-295579.250000
111B.99	47294.735	-69547.093	3.716	272° 37' 20"	-4.786	-226352.601710
111B.98	47294.905	-69550.805	10.245	255° 26' 54"	-13.628	-644534.965340

倍面積合計	-1724.822538
1/2	862.4112690

合計面積	862.4112690
------	-------------



画地出来形面積計算書

世界測地系

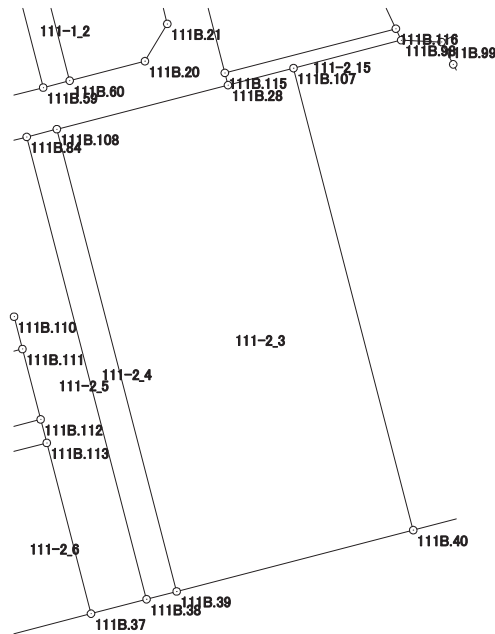
現場名：北部第三地区

地番名： 111-2_3

点名	Xn	Yn	距離	方向角	Yn+1-Yn-1	Xn × (Yn+1-Yn-1)
111B. 108	47286. 710	-69582. 511	43. 970	165° 28' 24"	-4. 730	-223666. 138300
111B. 39	47244. 146	-69571. 482	22. 503	75° 28' 47"	32. 813	1550222. 162698
111B. 40	47249. 788	-69549. 698	43. 948	345° 28' 26"	10. 761	508454. 968668
111B. 107	47292. 331	-69560. 721	6. 231	255° 26' 39"	-17. 054	-806523. 412874
111B. 28	47290. 765	-69566. 752	16. 272	255° 34' 12"	-21. 790	-1030465. 769350

倍面積合計	-1978. 189158
1/2	989. 0945790

合計面積	989. 0945790
------	--------------



画地出来形面積計算書

世界測地系

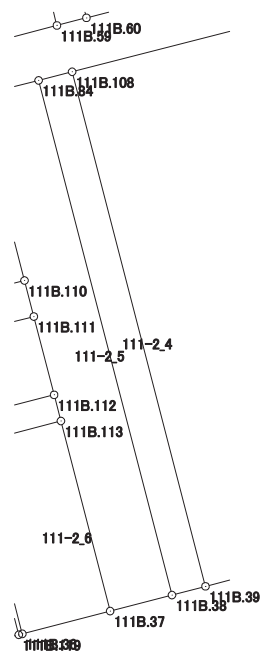
現場名：北部第三地区

地番名： 111-2_4

点名	Xn	Yn	距離	方向角	Yn+1-Yn-1	Xn × (Yn+1-Yn-1)
111B.84	47285.997	-69585.283	43.978	165° 28' 24"	8.259	390535.049223
111B.38	47243.425	-69574.252	2.862	75° 24' 37"	13.801	652006.508425
111B.39	47244.146	-69571.482	43.970	345° 28' 24"	-8.259	-390189.401814
111B.108	47286.710	-69582.511	2.862	255° 34' 31"	-13.801	-652603.884710

倍面積合計	-251.728876
1/2	125.8644380

合計面積	125.8644380
------	-------------



画地出来形面積計算書

世界測地系

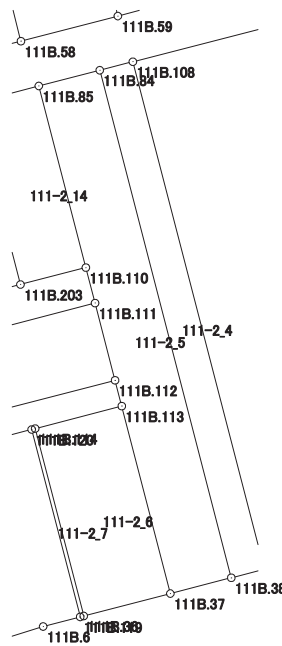
現場名：北部第三地区

地番名： 111-2_5

点名	Xn	Yn	距離	方向角	Yn+1-Yn-1	Xn × (Yn+1-Yn-1)
111B. 85	47284. 681	-69590. 398	15. 740	165° 28' 13"	-1. 166	-55133. 938046
111B. 110	47269. 444	-69586. 449	3. 078	165° 28' 34"	4. 721	223159. 045124
111B. 111	47266. 464	-69585. 677	6. 691	165° 28' 32"	2. 450	115802. 836800
111B. 112	47259. 987	-69583. 999	2. 236	165° 27' 59"	2. 239	105815. 110893
111B. 113	47257. 823	-69583. 438	16. 242	165° 28' 37"	4. 634	218992. 751782
111B. 37	47242. 100	-69579. 365	5. 282	75° 28' 18"	9. 186	433965. 930600
111B. 38	47243. 425	-69574. 252	43. 978	345° 28' 24"	-5. 918	-279586. 589150
111B. 84	47285. 997	-69585. 283	5. 282	255° 34' 18"	-16. 146	-763479. 707562

倍面積合計	-464. 559559
1/2	232. 2797795

合計面積	232. 2797795
------	--------------



画地出来形面積計算書

世界測地系

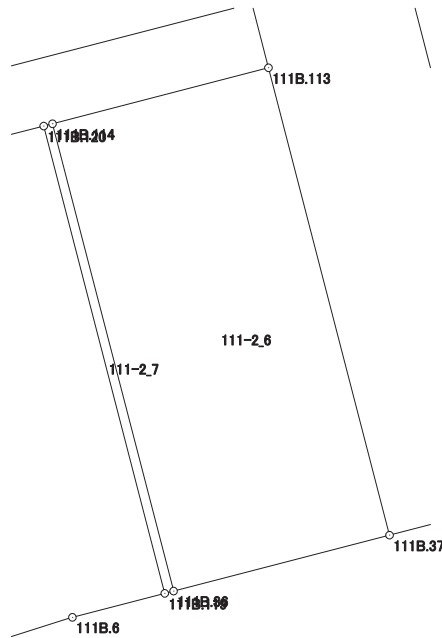
現場名：北部第三地区

地番名： 111-2_6

点名	Xn	Yn	距離	方向角	Yn+1-Yn-1	Xn × (Yn+1-Yn-1)
111B.114	47255.939	-69590.700	16.239	165° 28' 40"	-3.190	-150746.445410
111B.36	47240.219	-69586.628	7.503	75° 28' 49"	11.335	535467.882365
111B.37	47242.100	-69579.365	16.242	345° 28' 37"	3.190	150702.299000
111B.113	47257.823	-69583.438	7.502	255° 27' 22"	-11.335	-535667.423705

倍面積合計	-243.687750
1/2	121.8438750

合計面積	121.8438750
------	-------------



画地出来形面積計算書

世界測地系

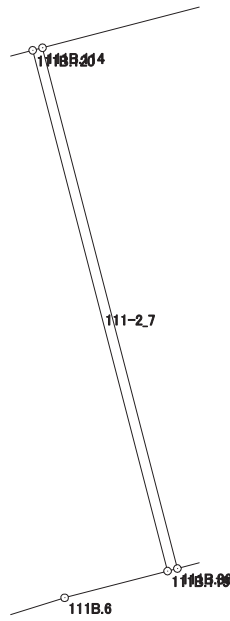
現場名：北部第三地区

地番名： 111-2_7

点名	Xn	Yn	距離	方向角	Yn+1-Yn-1	Xn × (Yn+1-Yn-1)
111B.120	47255.862	-69590.996	16.239	165° 28' 52"	3.775	178390.879050
111B.119	47240.142	-69586.925	0.307	75° 27' 56"	4.368	206344.940256
111B.36	47240.219	-69586.628	16.239	345° 28' 40"	-3.775	-178331.826725
111B.114	47255.939	-69590.700	0.306	255° 25' 07"	-4.368	-206413.941552

倍面積合計	-9.948971
1/2	4.9744855

合計面積	4.9744855
------	-----------



画地出来形面積計算書

世界測地系

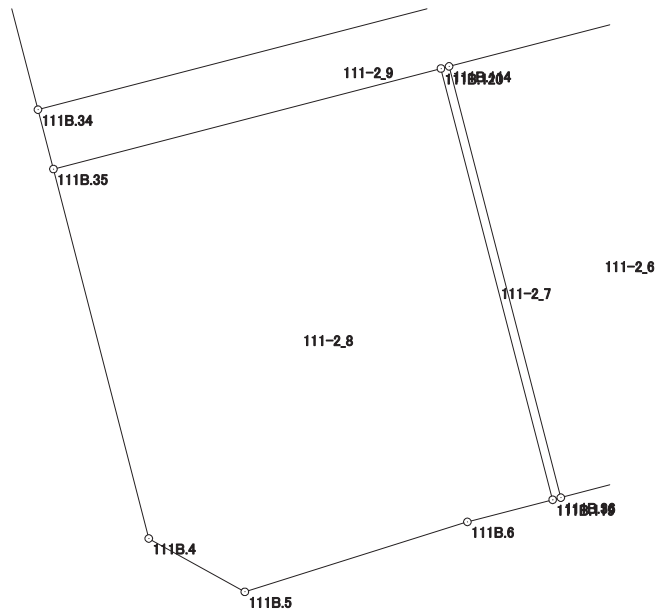
現場名：北部第三地区

地番名： 111-2_8

点名	Xn	Yn	距離	方向角	Yn+1-Yn-1	Xn × (Yn+1-Yn-1)
111B. 35	47252.198	-69605.119	13.909	165° 32' 10"	-10.649	-503188.656502
111B. 4	47238.730	-69601.645	4.004	119° 02' 57"	6.974	329442.903020
111B. 5	47236.786	-69598.145	8.504	72° 33' 05"	11.613	548560.795818
111B. 6	47239.336	-69590.032	3.210	75° 27' 26"	11.220	530025.349920
111B. 119	47240.142	-69586.925	16.239	345° 28' 52"	-0.964	-45539.496888
111B. 120	47255.862	-69590.996	14.591	255° 27' 22"	-18.194	-859773.153228

倍面積合計	-472.257860
1/2	236.1289300

合計面積	236.1289300
------	-------------



画地出来形面積計算書

世界測地系

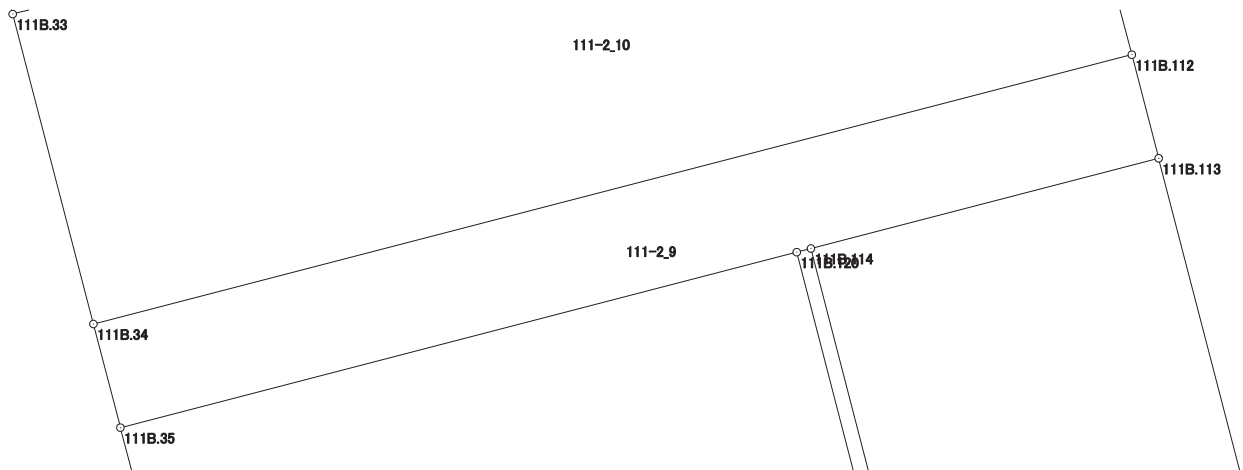
現場名：北部第三地区

地番名： 111-2_9

点名	Xn	Yn	距離	方向角	Yn+1-Yn-1	Xn × (Yn+1-Yn-1)
111B.34	47254.362	-69605.683	2.236	165° 23' 31"	-21.120	-998012.125440
111B.35	47252.198	-69605.119	14.591	75° 27' 22"	14.687	693993.032026
111B.120	47255.862	-69590.996	0.306	75° 25' 07"	14.419	681382.274178
111B.114	47255.939	-69590.700	7.502	75° 27' 22"	7.558	357160.386962
111B.113	47257.823	-69583.438	2.236	345° 27' 59"	6.701	316674.671923
111B.112	47259.987	-69583.999	22.402	255° 27' 27"	-22.245	-1051298.410815

倍面積合計	-100.171166
1/2	50.0855830

合計面積	50.0855830
------	------------



画地出来形面積計算書

世界測地系

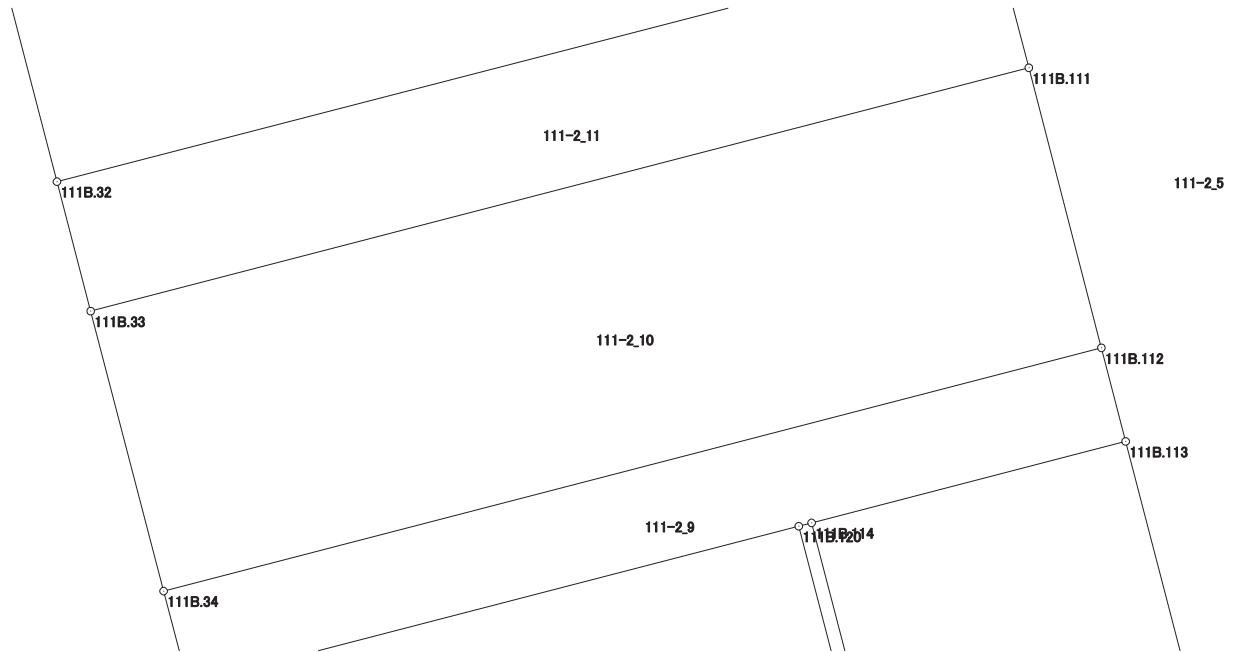
現場名：北部第三地区

地番名： 111-2_10

点名	Xn	Yn	距離	方向角	Yn+1-Yn-1	Xn × (Yn+1-Yn-1)
111B. 33	47260. 836	-69607. 369	6. 690	165° 24' 10"	-20. 006	-945500. 285016
111B. 34	47254. 362	-69605. 683	22. 402	75° 27' 27"	23. 370	1104334. 439940
111B. 112	47259. 987	-69583. 999	6. 691	345° 28' 32"	20. 006	945483. 299922
111B. 111	47266. 464	-69585. 677	22. 410	255° 27' 19"	-23. 370	-1104617. 263680

倍面積合計	-299. 808834
1/2	149. 9044170

合計面積	149. 9044170
------	--------------



画地出来形面積計算書

世界測地系

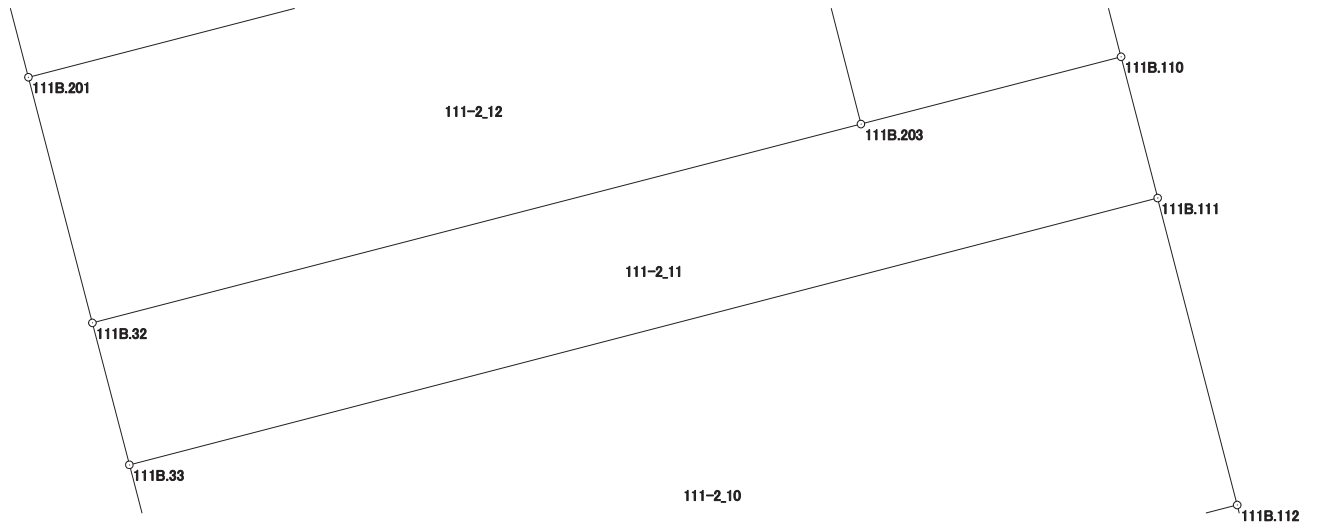
現場名：北部第三地区

地番名： 111-2_11

点名	Xn	Yn	距離	方向角	Yn+1-Yn-1	Xn × (Yn+1-Yn-1)
111B. 32	47263. 830	-69608. 149	3. 094	165° 23' 52"	-15. 433	-729422. 688390
111B. 33	47260. 836	-69607. 369	22. 410	75° 27' 19"	22. 472	1062045. 506592
111B. 111	47266. 464	-69585. 677	3. 078	345° 28' 34"	20. 920	988814. 426880
111B. 110	47269. 444	-69586. 449	5. 668	255° 30' 01"	-6. 259	-295859. 449996
111B. 203	47268. 025	-69591. 936	16. 747	255° 29' 36"	-21. 700	-1025716. 142500

倍面積合計	-138. 347414
1/2	69. 1737070

合計面積	69. 1737070
------	-------------



画地出来形面積計算書

世界測地系

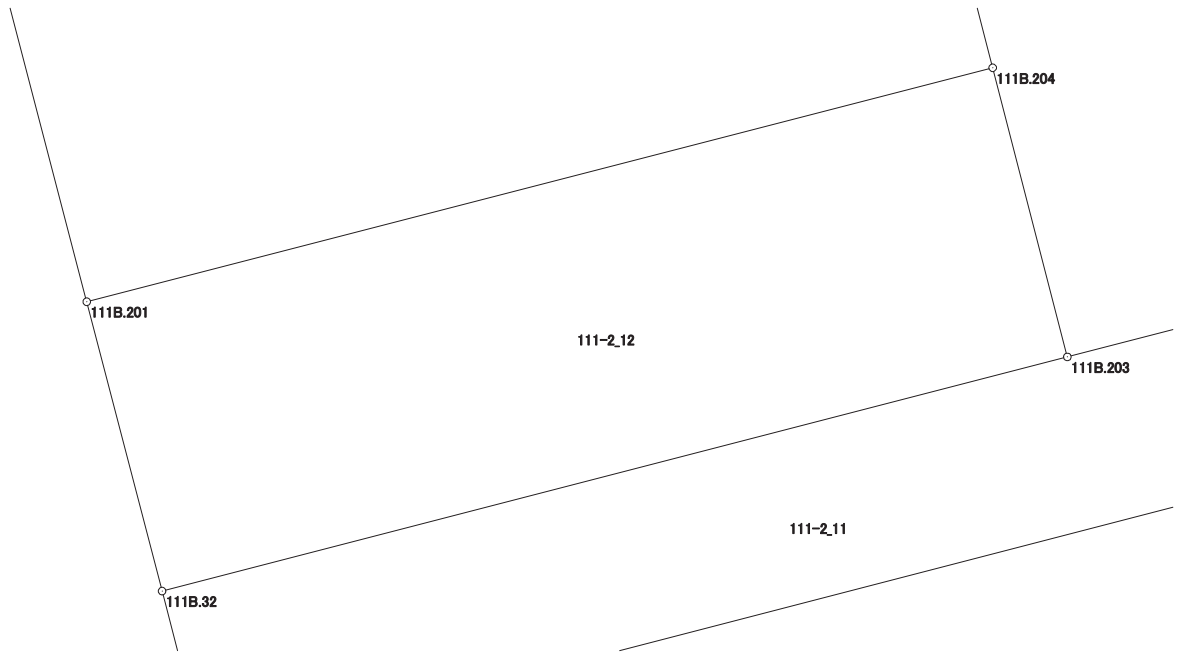
現場名：北部第三地区

地番名： 111-2_12

点名	Xn	Yn	距離	方向角	Yn+1-Yn-1	Xn × (Yn+1-Yn-1)
111B.203	47268.025	-69591.936	5.349	345° 31' 29"	14.876	703159.139900
111B.204	47273.204	-69593.273	16.759	255° 31' 03"	-17.563	-830259.281852
111B.201	47269.013	-69609.499	5.356	165° 24' 03"	-14.876	-703173.837388
111B.32	47263.830	-69608.149	16.747	75° 29' 36"	17.563	830094.646290

倍面積合計	-179.333050
1/2	89.6665250

合計面積	89.6665250
------	------------



画地出来形面積計算書

世界測地系

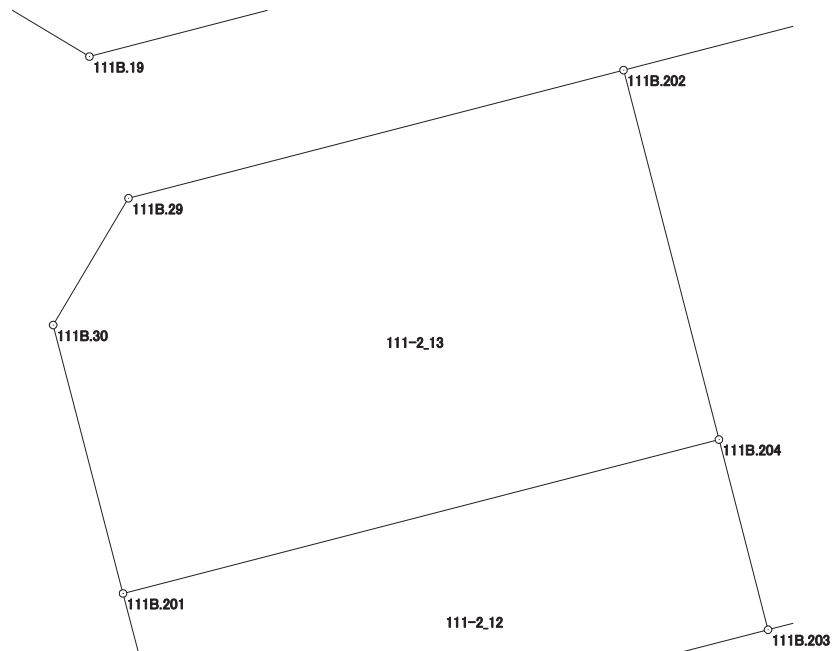
現場名：北部第三地区

地番名： 111-2_13

点名	Xn	Yn	距離	方向角	Yn+1-Yn-1	Xn × (Yn+1-Yn-1)
111B.202	47283.265	-69595.871	13.924	255° 29' 19"	-16.078	-760220.334670
111B.29	47279.776	-69609.351	4.016	210° 42' 34"	-15.531	-734302.201056
111B.30	47276.323	-69611.402	7.554	165° 24' 29"	-0.148	-6996.895804
111B.201	47269.013	-69609.499	16.759	75° 31' 03"	18.129	856939.936677
111B.204	47273.204	-69593.273	10.391	345° 31' 16"	13.628	644239.224112

倍面積合計	-340.270741
1/2	170.1353705

合計面積	170.1353705
------	-------------



画地出来形面積計算書

世界測地系

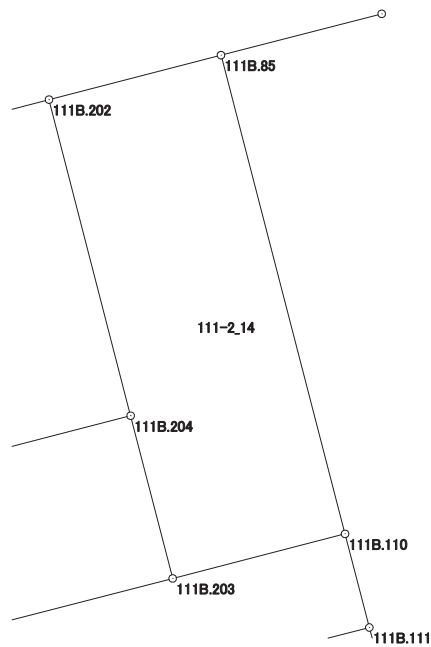
現場名：北部第三地区

地番名： 111-2_14

点名	Xn	Yn	距離	方向角	Yn+1-Yn-1	Xn × (Yn+1-Yn-1)
111B. 85	47284. 681	-69590. 398	5. 653	255° 29' 39"	-9. 422	-445516. 264382
111B. 202	47283. 265	-69595. 871	10. 391	165° 31' 16"	-2. 875	-135939. 386875
111B. 204	47273. 204	-69593. 273	5. 349	165° 31' 29"	3. 935	186020. 057740
111B. 203	47268. 025	-69591. 936	5. 668	75° 30' 01"	6. 824	322557. 002600
111B. 110	47269. 444	-69586. 449	15. 740	345° 28' 13"	1. 538	72700. 404872

倍面積合計	-178. 186045
1/2	89. 0930225

合計面積	89. 0930225
------	-------------



画地出来形面積計算書

世界測地系

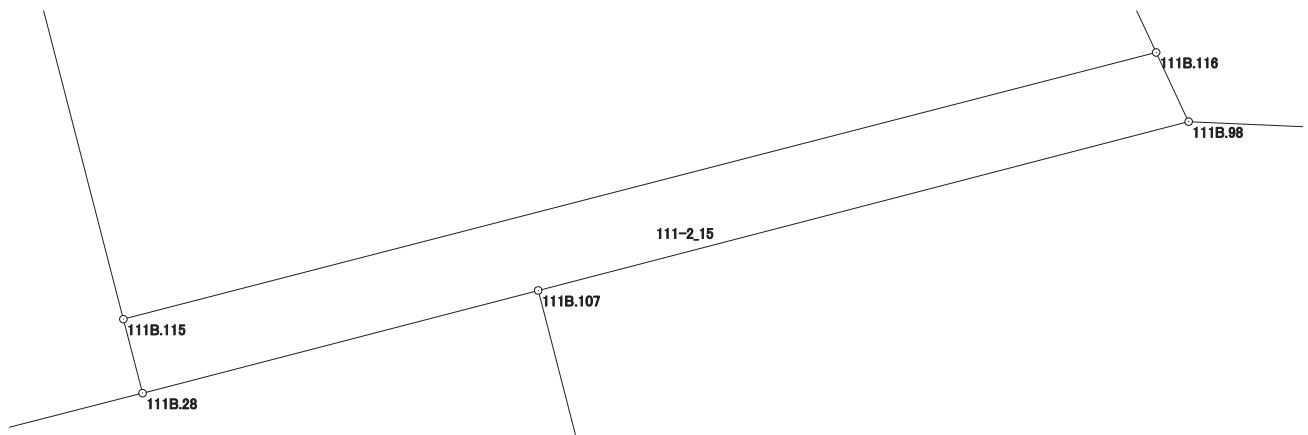
現場名：北部第三地区

地番名： 111-2_15

点名	Xn	Yn	距離	方向角	Yn+1-Yn-1	Xn × (Yn+1-Yn-1)
111B.115	47291.893	-69567.044	1.165	165° 29' 12"	-15.451	-730707.038743
111B.28	47290.765	-69566.752	6.231	75° 26' 39"	6.323	299019.507095
111B.107	47292.331	-69560.721	10.245	75° 26' 54"	15.947	754170.802457
111B.98	47294.905	-69550.805	1.166	334° 49' 11"	9.420	445518.005100
111B.116	47295.960	-69551.301	16.260	255° 30' 54"	-16.239	-768039.094440

倍面積合計	-37.818531
1/2	18.9092655

合計面積	18.9092655
------	------------



画地出来形面積計算書

世界測地系

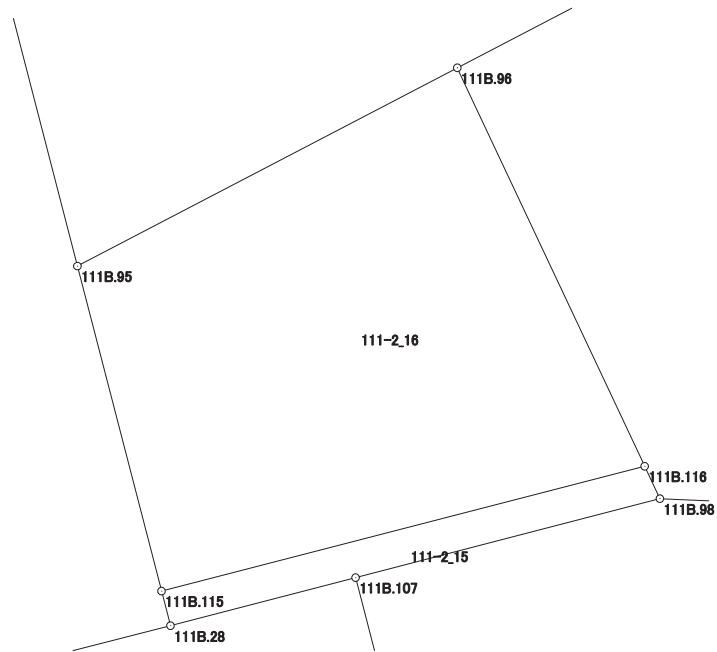
現場名：北部第三地区

地番名： 111-2_16

点名	Xn	Yn	距離	方向角	Yn+1-Yn-1	Xn × (Yn+1-Yn-1)
111B.95	47302.484	-69569.784	10.940	165° 29' 42"	-9.637	-455854.038308
111B.115	47291.893	-69567.044	16.260	75° 30' 54"	18.483	874096.058319
111B.116	47295.960	-69551.301	14.351	334° 49' 08"	9.637	455791.166520
111B.96	47308.947	-69557.407	13.963	242° 25' 39"	-18.483	-874411.267401

倍面積合計	-378.080870
1/2	189.0404350

合計面積	189.0404350
------	-------------



画地出来形面積計算書

世界測地系

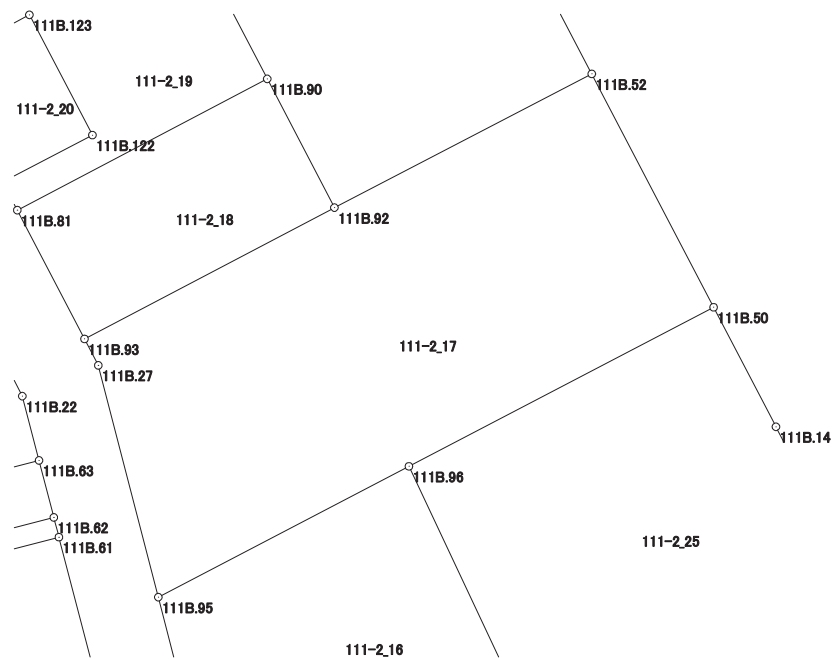
現場名：北部第三地区

地番名： 111-2_17

点名	Xn	Yn	距離	方向角	Yn+1-Yn-1	Xn × (Yn+1-Yn-1)
111B.93	47315.240	-69573.429	1.473	152° 25' 34"	-11.660	-551695.698400
111B.27	47313.934	-69572.747	11.827	165° 29' 29"	3.645	172459.289430
111B.95	47302.484	-69569.784	13.963	62° 25' 39"	15.340	725620.104560
111B.96	47308.947	-69557.407	16.971	62° 25' 46"	27.421	1297258.635687
111B.50	47316.802	-69542.363	13.003	332° 26' 30"	9.028	427176.088456
111B.52	47328.330	-69548.379	14.322	242° 32' 12"	-18.724	-886175.650920
111B.92	47321.725	-69561.087	13.942	242° 16' 51"	-25.050	-1185409.211250

倍面積合計	-766.442437
1/2	383.2212185

合計面積	383.2212185
------	-------------



画地出来形面積計算書

世界測地系

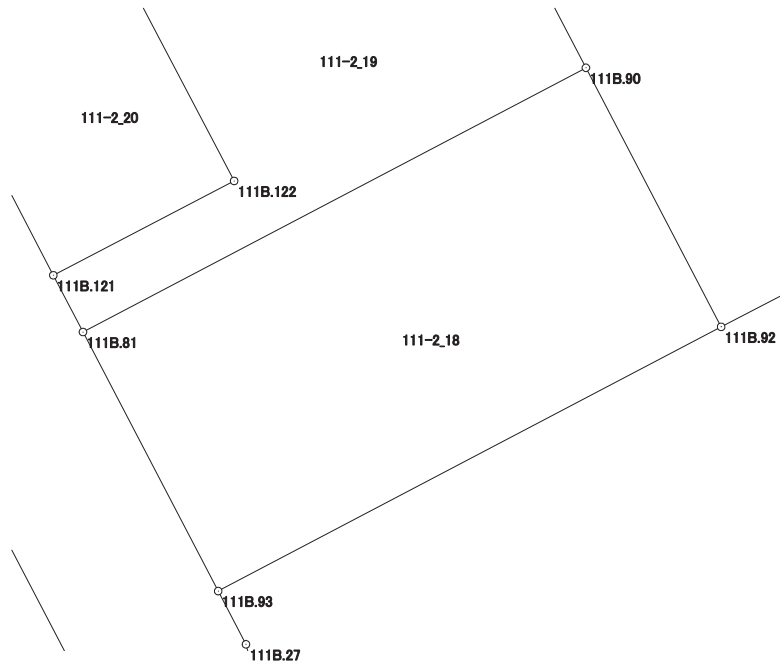
現場名：北部第三地区

地番名： 111-2_18

点名	Xn	Yn	距離	方向角	Yn+1-Yn-1	Xn × (Yn+1-Yn-1)
111B. 81	47321. 598	-69576. 747	7. 172	152° 26' 30"	-9. 024	-427030. 100352
111B. 93	47315. 240	-69573. 429	13. 942	62° 16' 51"	15. 660	740956. 658400
111B. 92	47321. 725	-69561. 087	7. 173	332° 26' 43"	9. 024	427031. 246400
111B. 90	47328. 084	-69564. 405	13. 942	242° 16' 37"	-15. 660	-741157. 795440

倍面積合計	-199. 990992
1/2	99. 9954960

合計面積	99. 9954960
------	-------------



画地出来形面積計算書

世界測地系

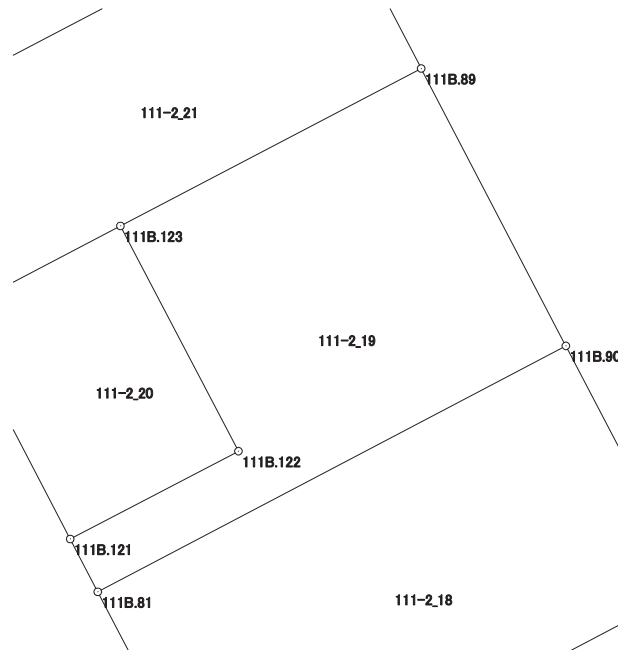
現場名：北部第三地区

地番名： 111-2_19

点名	Xn	Yn	距離	方向角	Yn+1-Yn-1	Xn × (Yn+1-Yn-1)
111B.123	47331.247	-69576.150	6.707	152° 21' 13"	-4.818	-228041.948046
111B.122	47325.306	-69573.038	5.004	242° 26' 29"	-1.324	-62658.705144
111B.121	47322.991	-69577.474	1.571	152° 26' 25"	-3.709	-175520.973619
111B.81	47321.598	-69576.747	13.942	62° 16' 37"	13.069	618445.964262
111B.90	47328.084	-69564.405	8.249	332° 27' 12"	8.527	403566.572268
111B.89	47335.398	-69568.220	8.951	242° 22' 12"	-11.745	-555954.249510

倍面積合計	-163.339789
1/2	81.6698945

合計面積	81.6698945
------	------------



画地出来形面積計算書

世界測地系

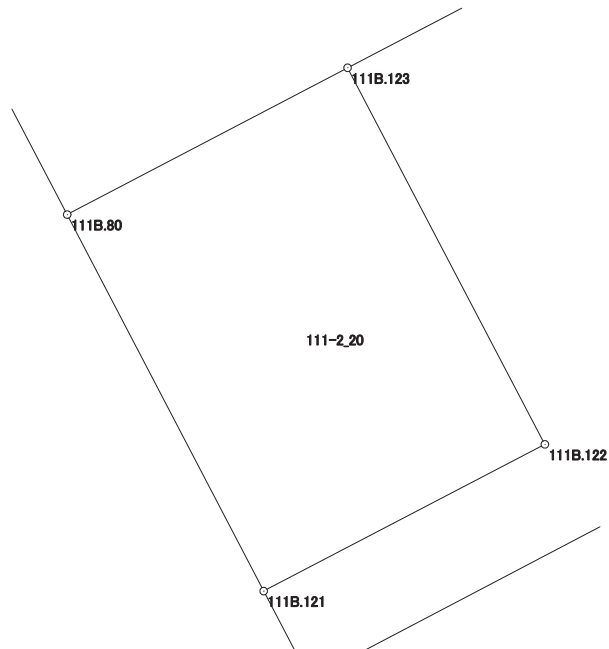
現場名：北部第三地区

地番名： 111-2_20

点名	Xn	Yn	距離	方向角	Yn+1-Yn-1	Xn × (Yn+1-Yn-1)
111B. 80	47328. 931	-69580. 573	6. 700	152° 26' 53"	-1. 324	-62663. 504644
111B. 121	47322. 991	-69577. 474	5. 004	62° 26' 29"	7. 535	356578. 737185
111B. 122	47325. 306	-69573. 038	6. 707	332° 21' 13"	1. 324	62658. 705144
111B. 123	47331. 247	-69576. 150	4. 993	242° 21' 44"	-7. 535	-356640. 946145

倍面積合計	-67. 008460
1/2	33. 5042300

合計面積	33. 5042300
------	-------------



画地出来形面積計算書

世界測地系

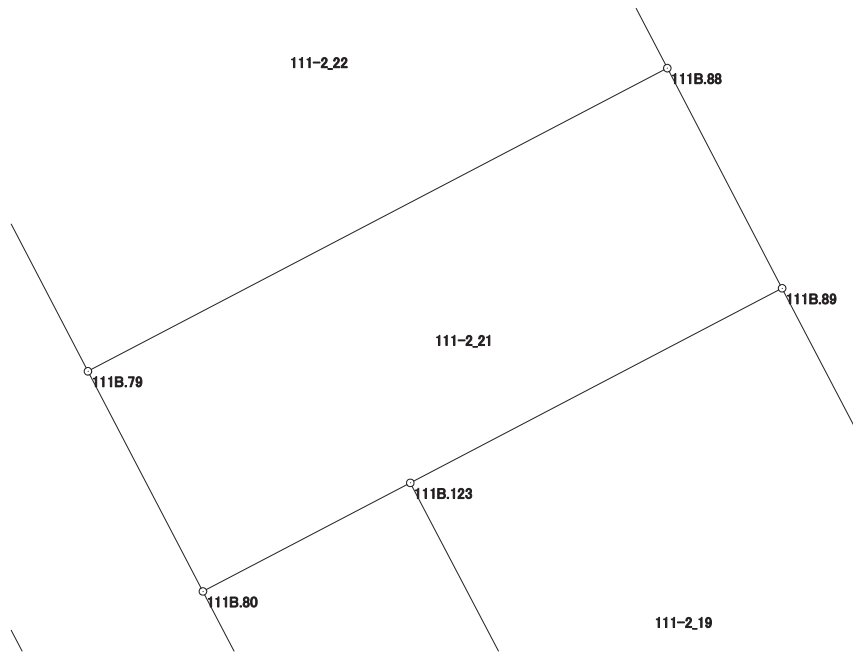
現場名：北部第三地区

地番名： 111-2_21

点名	Xn	Yn	距離	方向角	Yn+1-Yn-1	Xn × (Yn+1-Yn-1)
111B.79	47333.627	-69583.025	5.298	152° 25' 44"	-9.904	-468792.241808
111B.80	47328.931	-69580.573	4.993	62° 21' 44"	6.875	325386.400625
111B.123	47331.247	-69576.150	8.951	62° 22' 12"	12.353	584682.894191
111B.89	47335.398	-69568.220	5.296	332° 27' 27"	5.481	259445.316438
111B.88	47340.094	-69570.669	13.946	242° 22' 22"	-14.805	-700870.091670

倍面積合計	-147.722224
1/2	73.8611120

合計面積	73.8611120
------	------------



画地出来形面積計算書

世界測地系

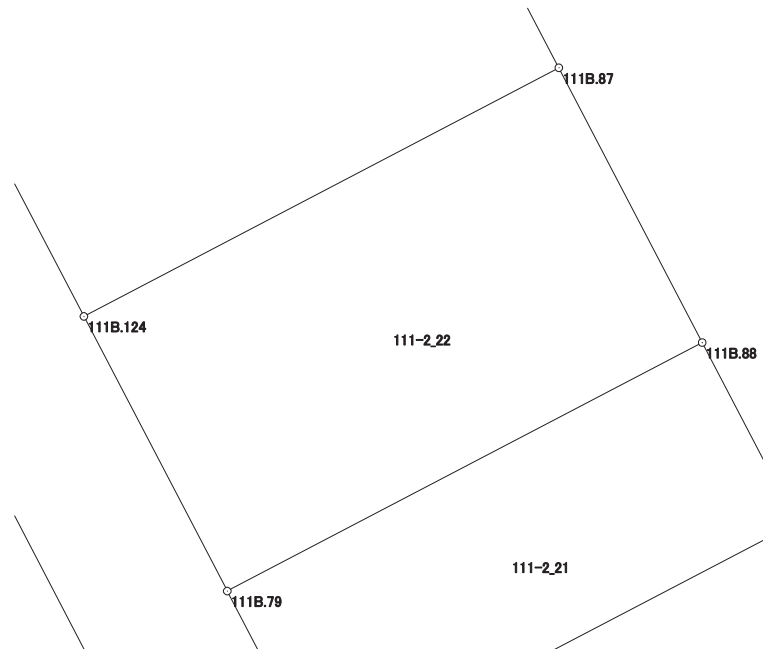
現場名：北部第三地区

地番名： 111-2_22

点名	Xn	Yn	距離	方向角	Yn+1-Yn-1	Xn × (Yn+1-Yn-1)
111B.124	47340.774	-69586.755	8.062	152° 26' 24"	-8.627	-408408.857298
111B.79	47333.627	-69583.025	13.946	62° 22' 22"	16.086	761408.723922
111B.88	47340.094	-69570.669	8.064	332° 27' 22"	8.627	408402.990938
111B.87	47347.244	-69574.398	13.948	242° 21' 50"	-16.086	-761627.766984

倍面積合計	-224.909422
1/2	112.4547110

合計面積	112.4547110
------	-------------



画地出来形面積計算書

世界測地系

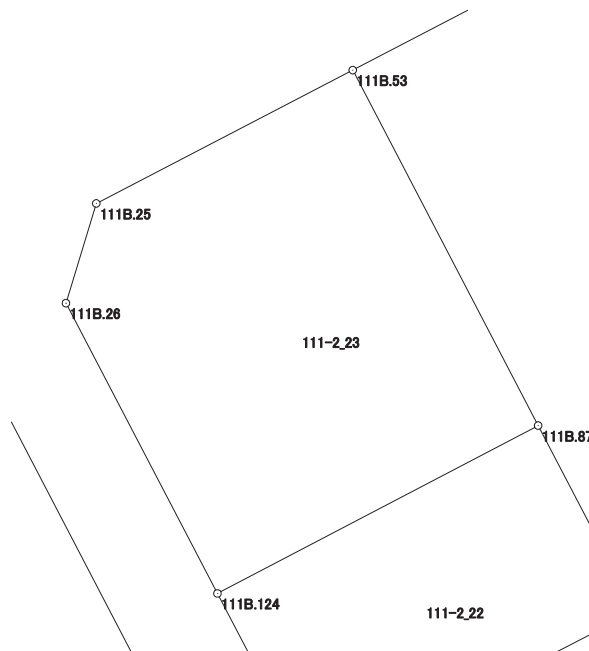
現場名：北部第三地区

地番名： 111-2_23

点名	Xn	Yn	距離	方向角	Yn+1-Yn-1	Xn × (Yn+1-Yn-1)
111B. 25	47355. 806	-69591. 425	4. 018	196° 53' 50"	-11. 051	-523329. 012106
111B. 26	47351. 961	-69592. 593	12. 619	152° 26' 31"	4. 670	221133. 657870
111B. 124	47340. 774	-69586. 755	13. 948	62° 21' 50"	18. 195	861365. 382930
111B. 87	47347. 244	-69574. 398	15. 449	332° 27' 23"	5. 213	246821. 182972
111B. 53	47360. 942	-69581. 542	11. 138	242° 32' 24"	-17. 027	-806414. 759434

倍面積合計	-423. 547768
1/2	211. 7738840

合計面積	211. 7738840
------	--------------



画地出来形面積計算書

世界測地系

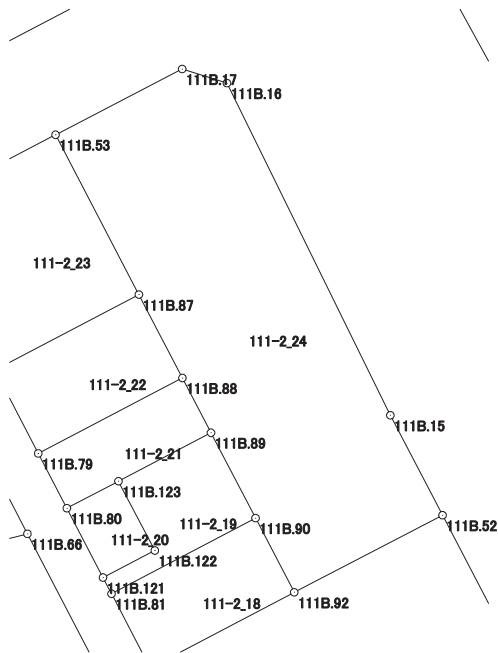
現場名：北部第三地区

地番名： 111-2_24

点名	Xn	Yn	距離	方向角	Yn+1-Yn-1	Xn × (Yn+1-Yn-1)
111B. 92	47321. 725	-69561. 087	14. 322	62° 32' 12"	16. 026	758377. 964850
111B. 52	47328. 330	-69548. 379	9. 666	332° 26' 27"	8. 236	389796. 125880
111B. 15	47336. 899	-69552. 851	31. 727	333° 48' 41"	-18. 474	-874501. 872126
111B. 16	47365. 369	-69566. 853	4. 026	287° 30' 12"	-17. 842	-845092. 913698
111B. 17	47366. 580	-69570. 693	12. 227	242° 32' 24"	-14. 689	-695767. 693620
111B. 53	47360. 942	-69581. 542	15. 449	152° 27' 23"	-3. 705	-175472. 290110
111B. 87	47347. 244	-69574. 398	8. 064	152° 27' 22"	10. 873	514806. 584012
111B. 88	47340. 094	-69570. 669	5. 296	152° 27' 27"	6. 178	292467. 100732
111B. 89	47335. 398	-69568. 220	8. 249	152° 27' 12"	6. 264	296508. 933072
111B. 90	47328. 084	-69564. 405	7. 173	152° 26' 43"	7. 133	337591. 223172

倍面積合計	-1286. 837836
1/2	643. 4189180

合計面積	643. 4189180
------	--------------



画地出来形面積計算書

世界測地系

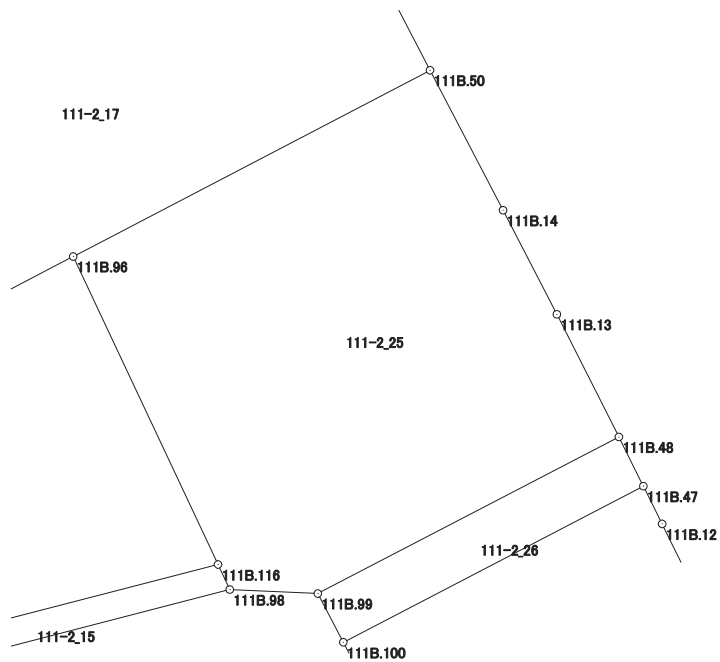
現場名：北部第三地区

地番名： 111-2_25

点名	Xn	Yn	距離	方向角	Yn+1-Yn-1	Xn × (Yn+1-Yn-1)
111B. 96	47308. 947	-69557. 407	14. 351	154° 49' 08"	-8. 938	-422847. 368286
111B. 116	47295. 960	-69551. 301	1. 166	154° 49' 11"	6. 602	312247. 927920
111B. 98	47294. 905	-69550. 805	3. 716	92° 37' 20"	4. 208	199016. 960240
111B. 99	47294. 735	-69547. 093	14. 308	62° 30' 45"	16. 405	775870. 127675
111B. 48	47301. 339	-69534. 400	5. 795	333° 10' 27"	10. 078	476702. 894442
111B. 13	47306. 510	-69537. 015	4. 942	332° 40' 03"	-4. 884	-231044. 994840
111B. 14	47310. 900	-69539. 284	6. 657	332° 26' 58"	-5. 348	-253018. 693200
111B. 50	47316. 802	-69542. 363	16. 971	242° 25' 46"	-18. 123	-857522. 402646

倍面積合計	-595. 548695
1/2	297. 7743475

合計面積	297. 7743475
------	--------------



画地出来形面積計算書

世界測地系

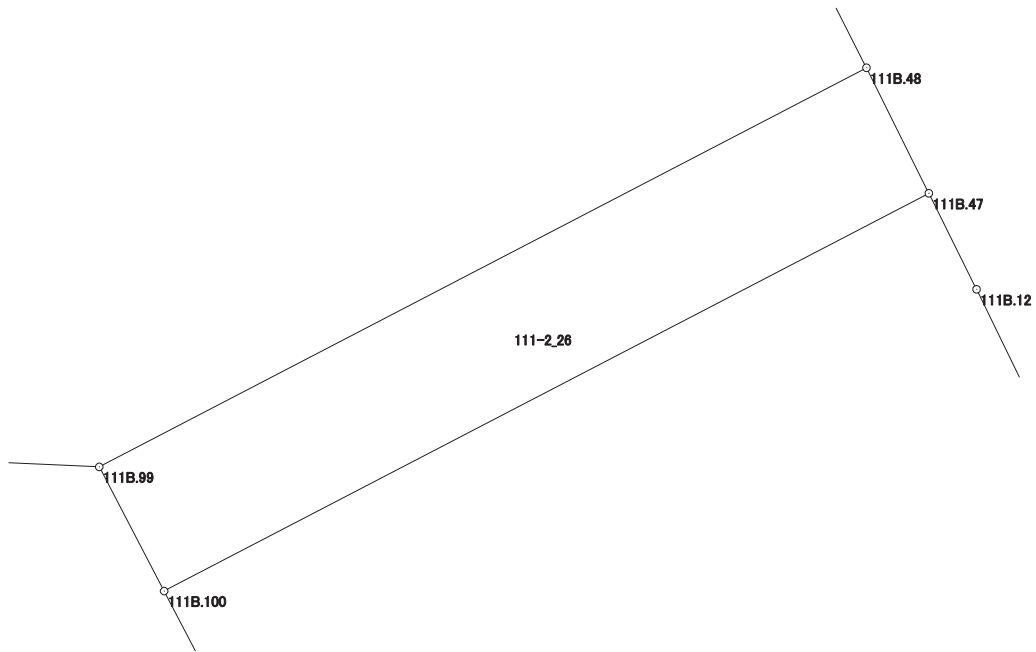
現場名：北部第三地区

地番名： 111-2_26

点名	Xn	Yn	距離	方向角	Yn+1-Yn-1	Xn × (Yn+1-Yn-1)
111B.99	47294.735	-69547.093	2.319	152° 24' 26"	-11.619	-549517.525965
111B.100	47292.680	-69546.019	14.261	62° 30' 47"	13.725	649092.033000
111B.47	47299.262	-69533.368	2.319	333° 34' 43"	11.619	549570.125178
111B.48	47301.339	-69534.400	14.308	242° 30' 45"	-13.725	-649210.877775

倍面積合計	-66.245562
1/2	33.1227810

合計面積	33.1227810
------	------------



画地出来形面積計算書

世界測地系

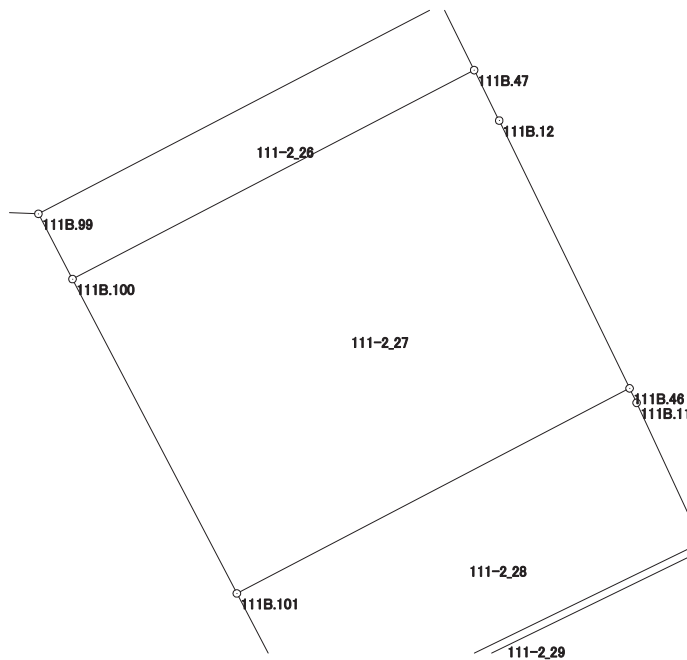
現場名：北部第三地区

地番名： 111-2_27

点名	Xn	Yn	距離	方向角	Yn+1-Yn-1	Xn × (Yn+1-Yn-1)
111B.100	47292.680	-69546.019	11.175	152° 24' 28"	-7.475	-353512.783000
111B.101	47282.776	-69540.843	13.957	62° 25' 24"	17.547	829670.870472
111B.46	47289.237	-69528.472	9.382	334° 02' 48"	8.265	390845.543805
111B.12	47297.673	-69532.578	1.775	333° 33' 54"	-4.896	-231569.407008
111B.47	47299.262	-69533.368	14.261	242° 30' 47"	-13.441	-635749.380542

倍面積合計	-315.156273
1/2	157.5781365

合計面積	157.5781365
------	-------------



画地出来形面積計算書

世界測地系

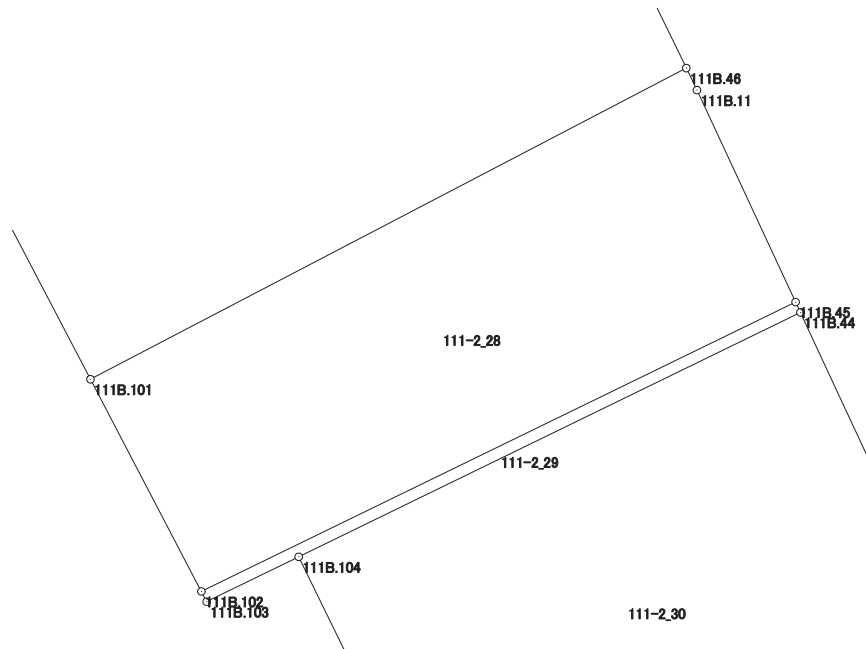
現場名：北部第三地区

地番名： 111-2_28

点名	Xn	Yn	距離	方向角	Yn+1-Yn-1	Xn × (Yn+1-Yn-1)
111B.101	47282.776	-69540.843	4.971	152° 24' 52"	-10.069	-476090.271544
111B.102	47278.370	-69538.541	13.723	64° 01' 57"	14.640	692155.336800
111B.45	47284.379	-69526.203	4.856	335° 03' 18"	10.290	486556.259910
111B.11	47288.782	-69528.251	0.506	334° 05' 37"	-2.269	-107298.246358
111B.46	47289.237	-69528.472	13.957	242° 25' 24"	-12.592	-595466.072304

倍面積合計	-142.993496
1/2	71.4967480

合計面積	71.4967480
------	------------



画地出来形面積計算書

世界測地系

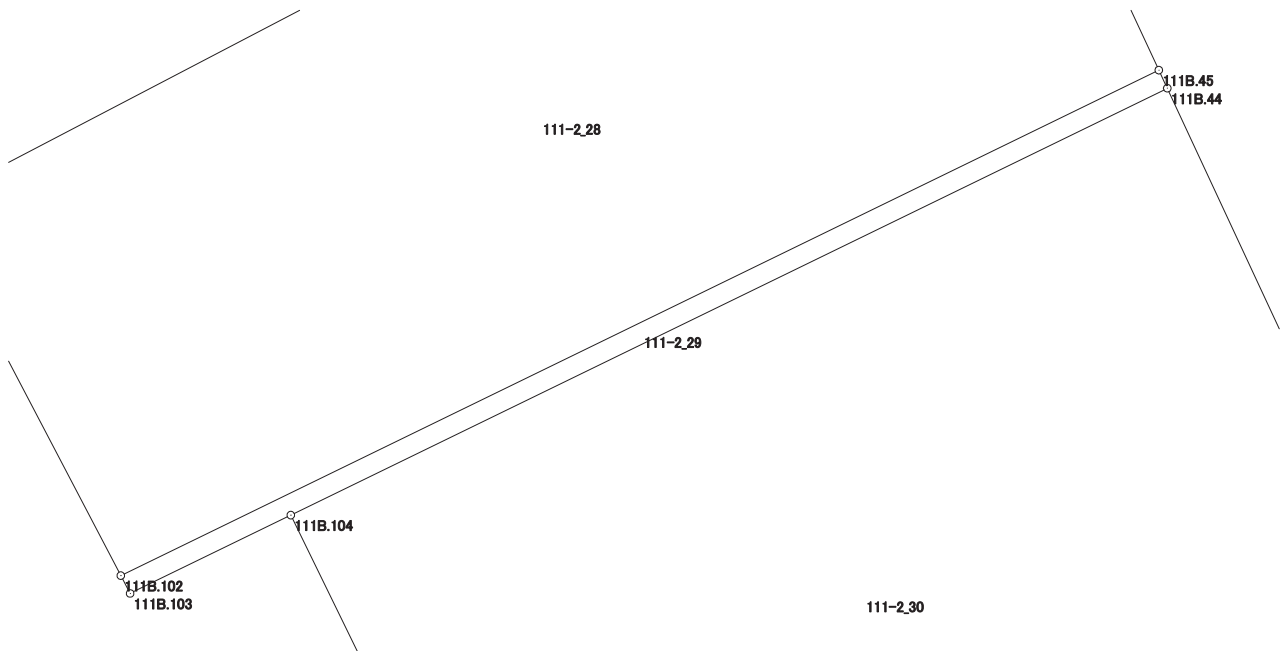
現場名：北部第三地区

地番名： 111-2_29

点名	Xn	Yn	距離	方向角	Yn+1-Yn-1	Xn × (Yn+1-Yn-1)
111B.102	47278.370	-69538.541	0.239	152° 21' 51"	-12.227	-578072.629990
111B.103	47278.158	-69538.430	2.125	64° 00' 50"	2.021	95549.157318
111B.104	47279.089	-69536.520	11.588	64° 01' 39"	12.328	582856.609192
111B.44	47284.164	-69526.102	0.238	334° 50' 15"	10.317	487830.719988
111B.45	47284.379	-69526.203	13.723	244° 01' 57"	-12.439	-588170.390381

倍面積合計	-6.533873
1/2	3.2669365

合計面積	3.2669365
------	-----------



画地出来形面積計算書

世界測地系

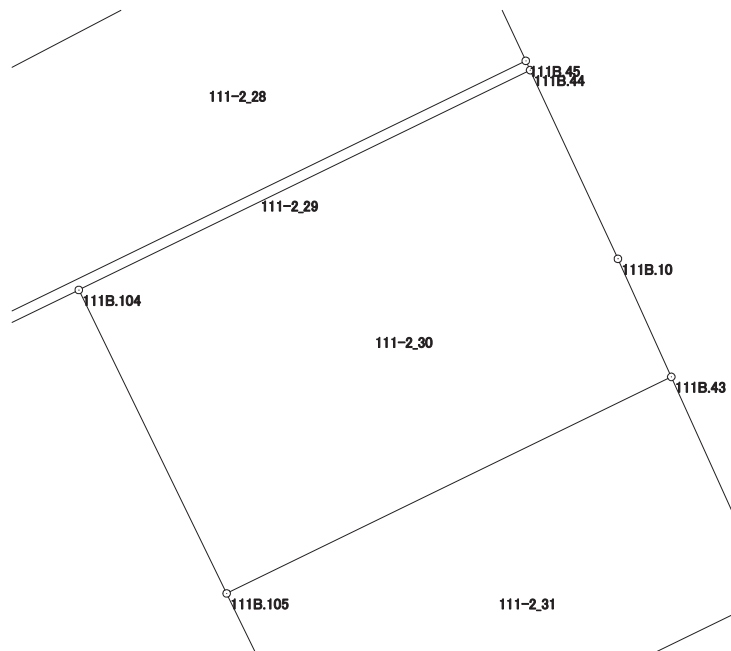
現場名：北部第三地区

地番名： 111-2_30

点名	Xn	Yn	距離	方向角	Yn+1-Yn-1	Xn × (Yn+1-Yn-1)
111B.104	47279.089	-69536.520	7.793	154° 01' 36"	-7.005	-331190.018445
111B.105	47272.083	-69533.107	11.417	64° 01' 39"	13.677	646540.279191
111B.43	47277.083	-69522.843	2.991	335° 40' 18"	9.032	427006.613656
111B.10	47279.808	-69524.075	4.805	335° 02' 45"	-3.259	-154084.894272
111B.44	47284.164	-69526.102	11.588	244° 01' 39"	-12.445	-588451.420980

倍面積合計	-179.440850
1/2	89.7204250

合計面積	89.7204250
------	------------



画地出来形面積計算書

世界測地系

現場名：北部第三地区

地番名： 111-2_31

点名	Xn	Yn	距離	方向角	Yn+1-Yn-1	Xn × (Yn+1-Yn-1)
111B.105	47272.083	-69533.107	5.559	154° 01' 13"	-7.829	-370093.137807
111B.106	47267.086	-69530.672	11.258	64° 01' 03"	12.555	593438.264730
111B.42	47272.018	-69520.552	5.559	335° 39' 43"	7.829	370092.628922
111B.43	47277.083	-69522.843	11.417	244° 01' 39"	-12.555	-593563.777065

倍面積合計	-126.021220
1/2	63.0106100

合計面積	63.0106100
------	------------

