



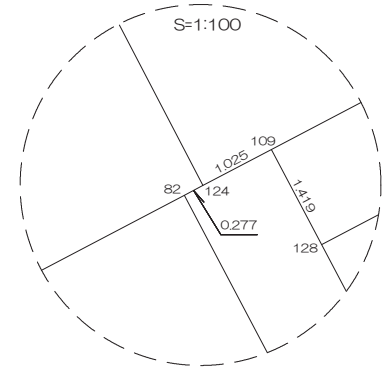
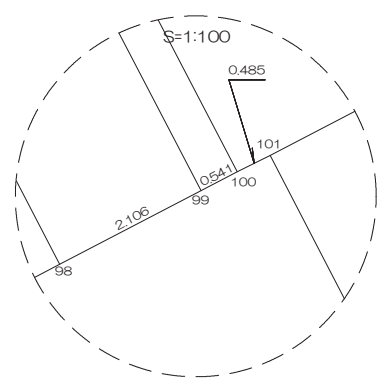
北部第三地区 画地出来形確認測量原図

〈112-1街区〉

平成二十四年三月



S=1:500



前橋市

# 画地出来形面積計算書

世界測地系

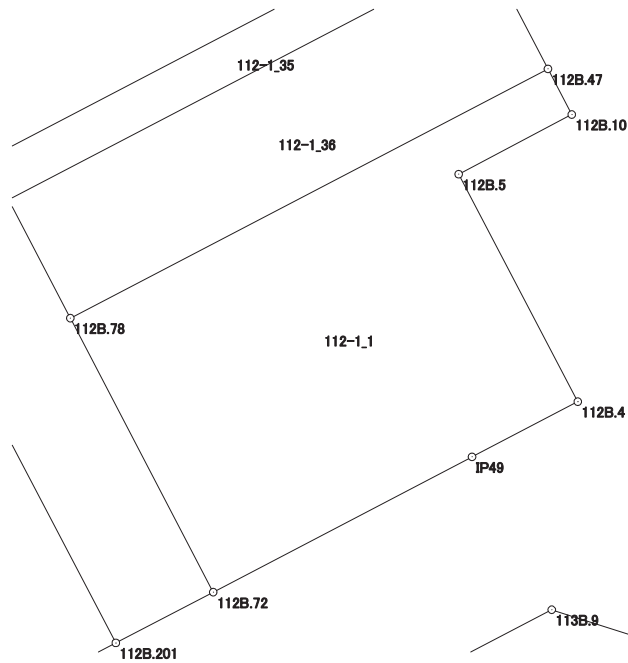
現場名：北部第三地区

地番名： 112-1\_1

点名	Xn	Yn	距離	方向角	Yn+1-Yn-1	Xn × (Yn+1-Yn-1)
112B. 78	47882. 240	-69756. 660	7. 223	152° 27' 21"	-7. 820	-374439. 116800
112B. 72	47875. 836	-69753. 320	6. 823	62° 23' 00"	9. 386	449362. 596696
IP49	47878. 999	-69747. 274	2. 787	62° 27' 04"	8. 517	407785. 434483
112B. 4	47880. 288	-69744. 803	6. 000	332° 22' 02"	-0. 312	-14938. 649856
112B. 5	47885. 604	-69747. 586	2. 988	62° 11' 29"	-0. 140	-6703. 984560
112B. 10	47886. 998	-69744. 943	1. 204	332° 26' 04"	2. 086	99892. 277828
112B. 47	47888. 065	-69745. 500	12. 589	242° 26' 15"	-11. 717	-561104. 457605

倍面積合計	-145. 899814
1/2	72. 9499070

合計面積	72. 9499070
------	-------------



# 画地出来形面積計算書

世界測地系

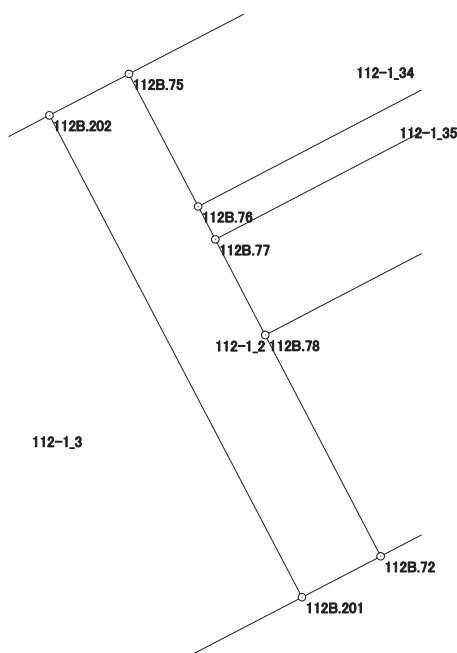
現場名：北部第三地区

地番名： 112-1\_2

点名	Xn	Yn	距離	方向角	Yn+1-Yn-1	Xn × (Yn+1-Yn-1)
112B.72	47875.836	-69753.320	7.223	332° 27' 21"	-1.063	-50892.013668
112B.78	47882.240	-69756.660	3.123	332° 27' 31"	-4.784	-229068.636160
112B.77	47885.009	-69758.104	1.075	332° 24' 37"	-1.942	-92992.687478
112B.76	47885.962	-69758.602	4.330	332° 27' 30"	-2.500	-119714.905000
112B.75	47889.801	-69760.604	2.596	242° 26' 53"	-4.304	-206117.703504
112B.202	47888.600	-69762.906	15.748	152° 20' 47"	5.007	239778.220200
112B.201	47874.651	-69755.597	2.567	62° 30' 24"	9.586	458926.404486

倍面積合計	-81.321124
1/2	40.6605620

合計面積	40.6605620
------	------------



# 画地出来形面積計算書

世界測地系

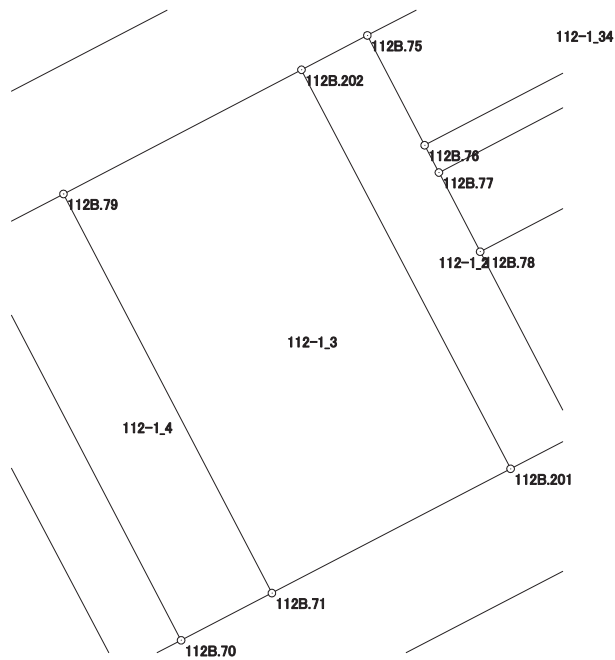
現場名：北部第三地区

地番名： 112-1\_3

点名	Xn	Yn	距離	方向角	Yn+1-Yn-1	Xn × (Yn+1-Yn-1)
112B. 201	47874. 651	-69755. 597	15. 748	332° 20' 47"	1. 034	49502. 389134
112B. 202	47888. 600	-69762. 906	9. 383	242° 26' 37"	-15. 628	-748403. 040800
112B. 79	47884. 259	-69771. 225	15. 739	152° 25' 44"	-1. 034	-49512. 323806
112B. 71	47870. 307	-69763. 940	9. 406	62° 29' 42"	15. 628	748117. 157796

倍面積合計	-295. 817676
1/2	147. 9088380

合計面積	147. 9088380
------	--------------



# 画地出来形面積計算書

世界測地系

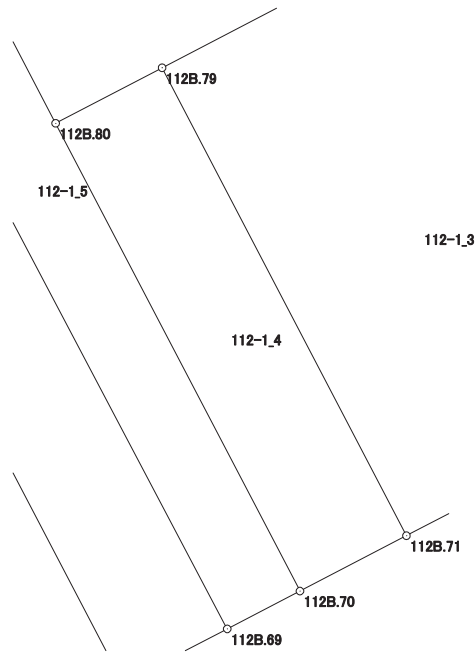
現場名：北部第三地区

地番名： 112-1\_4

点名	Xn	Yn	距離	方向角	Yn+1-Yn-1	Xn × (Yn+1-Yn-1)
112B. 80	47882. 604	-69774. 398	15. 735	152° 25' 31"	4. 111	196845. 385044
112B. 70	47868. 656	-69767. 114	3. 578	62° 31' 05"	10. 458	500610. 404448
112B. 71	47870. 307	-69763. 940	15. 739	332° 25' 44"	-4. 111	-196794. 832077
112B. 79	47884. 259	-69771. 225	3. 579	242° 27' 14"	-10. 458	-500773. 580622

倍面積合計	-112. 623207
1/2	56. 3116035

合計面積	56. 3116035
------	-------------



# 画地出来形面積計算書

世界測地系

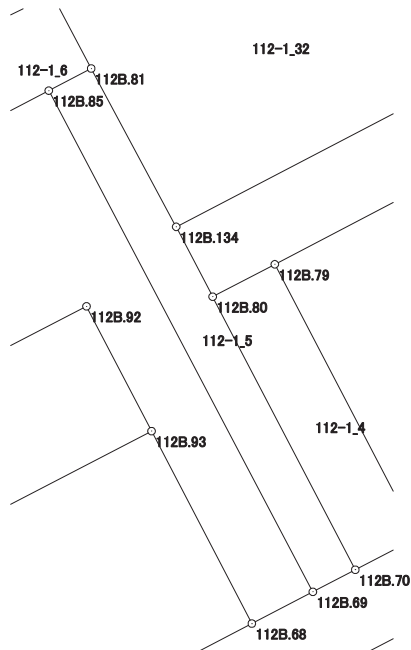
現場名：北部第三地区

地番名： 112-1\_5

点名	Xn	Yn	距離	方向角	Yn+1-Yn-1	Xn × (Yn+1-Yn-1)
112B. 85	47893. 128	-69782. 768	28. 935	152° 13' 12"	11. 321	542198. 102088
112B. 69	47867. 528	-69769. 282	2. 444	62° 30' 44"	15. 654	749318. 283312
112B. 70	47868. 656	-69767. 114	15. 735	332° 25' 31"	-5. 116	-244896. 044096
112B. 80	47882. 604	-69774. 398	4. 026	332° 26' 08"	-9. 147	-437982. 178788
112B. 134	47886. 173	-69776. 261	9. 178	331° 45' 55"	-6. 205	-297133. 703465
112B. 81	47894. 259	-69780. 603	2. 443	242° 25' 02"	-6. 507	-311647. 943313

倍面積合計	-143. 484262
1/2	71. 7421310

合計面積	71. 7421310
------	-------------



# 画地出来形面積計算書

世界測地系

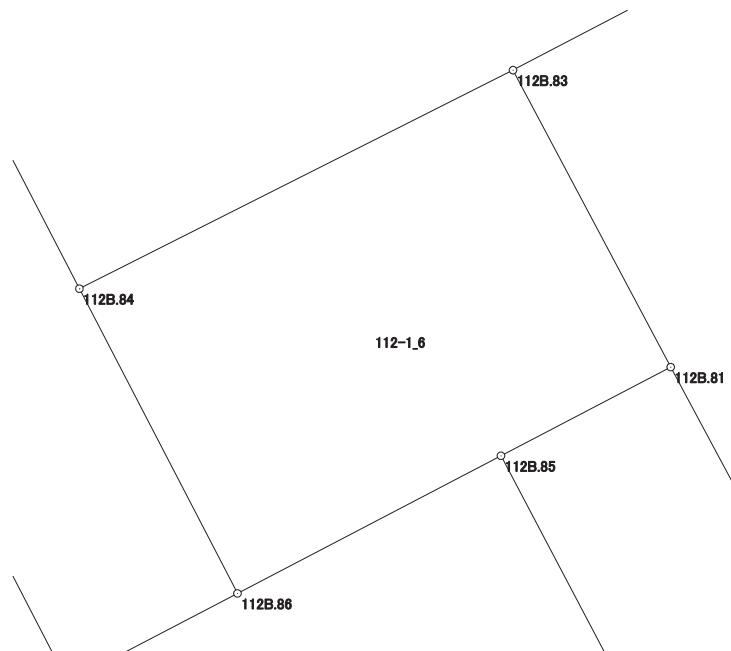
現場名：北部第三地区

地番名： 112-1\_6

点名	Xn	Yn	距離	方向角	Yn+1-Yn-1	Xn × (Yn+1-Yn-1)
112B. 84	47895. 260	-69788. 145	4. 380	152° 35' 33"	-3. 515	-168351. 838900
112B. 86	47891. 372	-69786. 129	3. 792	62° 24' 52"	5. 377	257511. 907244
112B. 85	47893. 128	-69782. 768	2. 443	62° 25' 02"	5. 526	264657. 425328
112B. 81	47894. 259	-69780. 603	4. 290	332° 02' 35"	0. 154	7375. 715886
112B. 83	47898. 048	-69782. 614	6. 194	243° 14' 56"	-7. 542	-361247. 078016

倍面積合計	-53. 868458
1/2	26. 9342290

合計面積	26. 9342290
------	-------------



# 画地出来形面積計算書

世界測地系

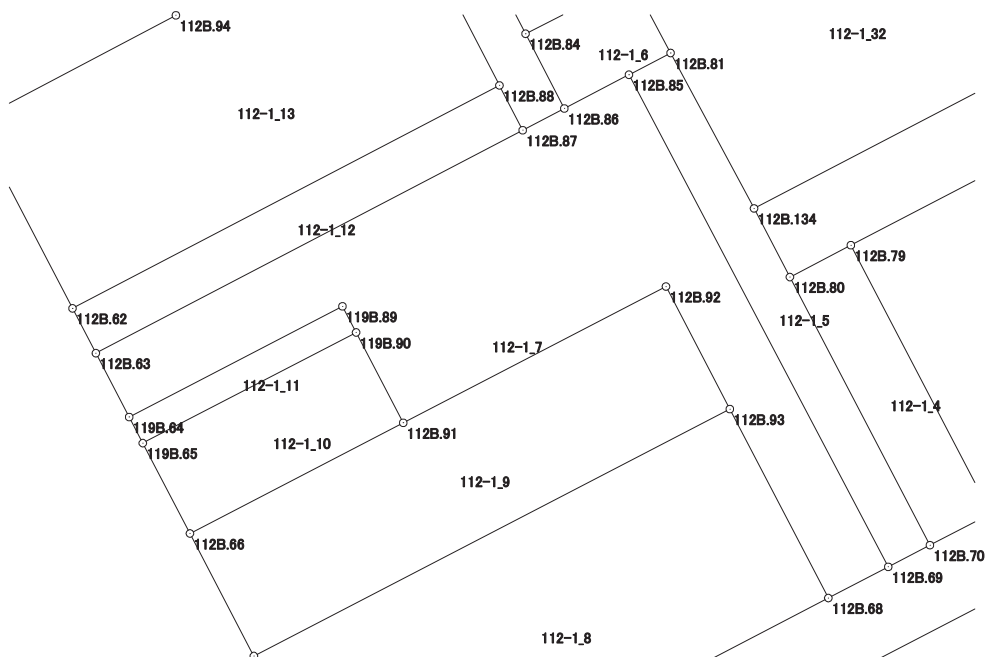
現場名：北部第三地区

地番名： 112-1\_7

点名	Xn	Yn	距離	方向角	Yn+1-Yn-1	Xn × (Yn+1-Yn-1)
112B. 92	47882. 110	-69780. 841	7. 189	152° 28' 34"	16. 986	813325. 520460
112B. 93	47875. 735	-69777. 519	11. 082	152° 28' 40"	8. 443	404214. 830605
112B. 68	47865. 907	-69772. 398	3. 512	62° 30' 57"	8. 237	394271. 475959
112B. 69	47867. 528	-69769. 282	28. 935	332° 13' 12"	-10. 370	-496386. 265360
112B. 85	47893. 128	-69782. 768	3. 792	242° 24' 52"	-16. 847	-806855. 527416
112B. 86	47891. 372	-69786. 129	2. 442	242° 24' 23"	-5. 525	-264599. 830300
112B. 87	47890. 241	-69788. 293	25. 047	242° 25' 05"	-24. 364	-1166797. 831724
112B. 63	47878. 644	-69810. 493	3. 747	152° 26' 12"	-20. 466	-979884. 328104
119B. 64	47875. 322	-69808. 759	12. 498	62° 34' 04"	12. 827	614096. 755294
119B. 89	47881. 080	-69797. 666	1. 532	152° 25' 53"	11. 802	565092. 506160
119B. 90	47879. 722	-69796. 957	5. 302	152° 27' 14"	3. 161	151347. 801242
112B. 91	47875. 021	-69794. 505	15. 393	62° 34' 46"	16. 116	771553. 838436

倍面積合計	-621. 054748
1/2	310. 5273740

合計面積	310. 5273740
------	--------------





# 画地出来形面積計算書

世界測地系

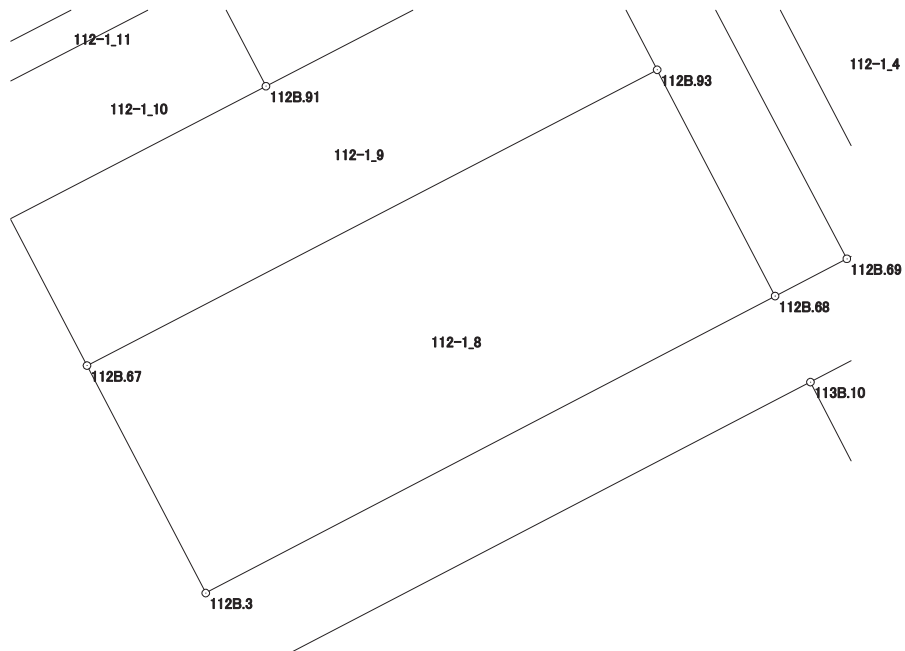
現場名：北部第三地区

地番名： 112-1\_8

点名	Xn	Yn	距離	方向角	Yn+1-Yn-1	Xn × (Yn+1-Yn-1)
112B. 67	47862. 890	-69802. 274	11. 144	152° 26' 46"	-19. 600	-938112. 644000
112B. 3	47853. 010	-69797. 119	27. 883	62° 26' 56"	29. 876	1429656. 526760
112B. 68	47865. 907	-69772. 398	11. 082	332° 28' 40"	19. 600	938171. 777200
112B. 93	47875. 735	-69777. 519	27. 889	242° 34' 33"	-29. 876	-1430335. 458860

倍面積合計	-619. 798900
1/2	309. 8994500

合計面積	309. 8994500
------	--------------



# 画地出来形面積計算書

世界測地系

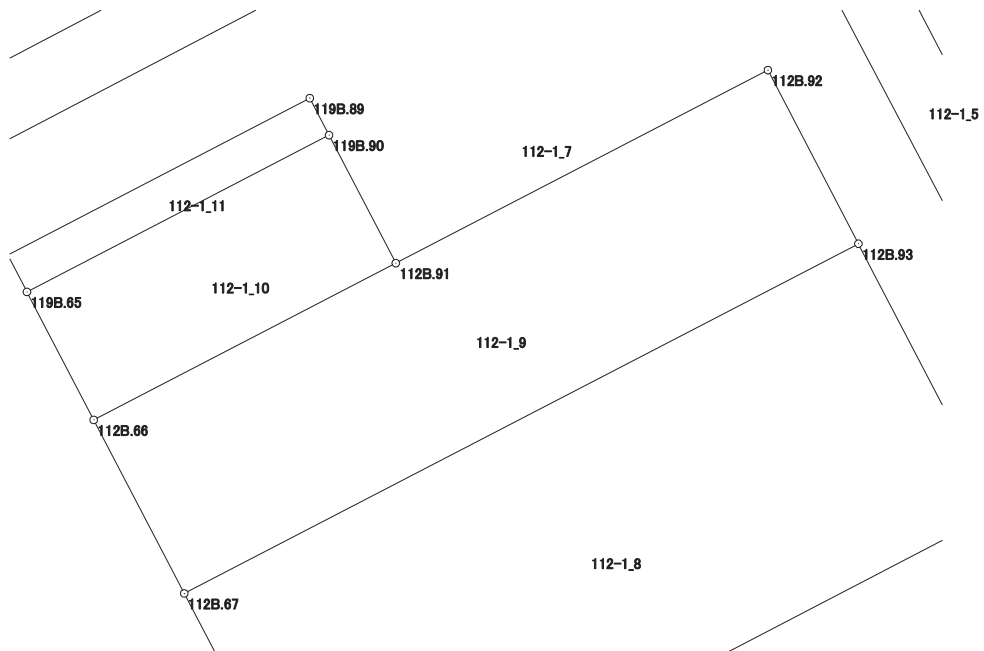
現場名：北部第三地区

地番名： 112-1\_9

点名	Xn	Yn	距離	方向角	Yn+1-Yn-1	Xn × (Yn+1-Yn-1)
112B. 66	47869. 265	-69805. 599	7. 190	152° 27' 18"	-7. 769	-371896. 319785
112B. 67	47862. 890	-69802. 274	27. 889	62° 34' 33"	28. 080	1343989. 951200
112B. 93	47875. 735	-69777. 519	7. 189	332° 28' 34"	21. 433	1026120. 628255
112B. 92	47882. 110	-69780. 841	15. 393	242° 34' 46"	-16. 986	-813325. 520460
112B. 91	47875. 021	-69794. 505	12. 498	242° 34' 41"	-24. 758	-1185289. 769918

倍面積合計	-401. 030708
1/2	200. 5153540

合計面積	200. 5153540
------	--------------



# 画地出来形面積計算書

世界測地系

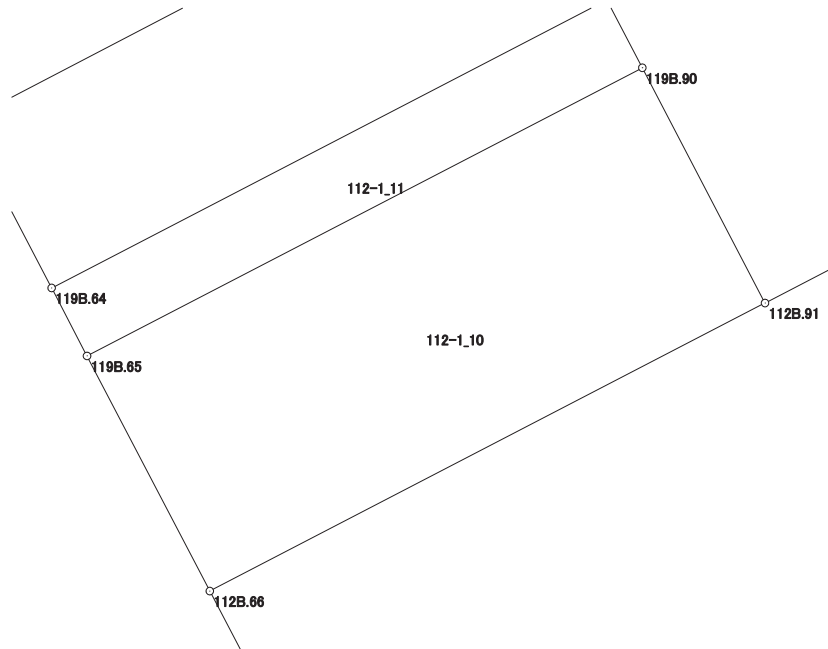
現場名：北部第三地区

地番名： 112-1\_10

点名	Xn	Yn	距離	方向角	Yn+1-Yn-1	Xn × (Yn+1-Yn-1)
119B. 65	47873. 964	-69808. 051	5. 300	152° 26' 38"	-8. 642	-413726. 796888
112B. 66	47869. 265	-69805. 599	12. 498	62° 34' 41"	13. 546	648437. 063690
112B. 91	47875. 021	-69794. 505	5. 302	332° 27' 14"	8. 642	413735. 931482
119B. 90	47879. 722	-69796. 957	12. 499	242° 34' 11"	-13. 546	-648578. 714212

倍面積合計	-132. 515928
1/2	66. 2579640

合計面積	66. 2579640
------	-------------



# 画地出来形面積計算書

世界測地系

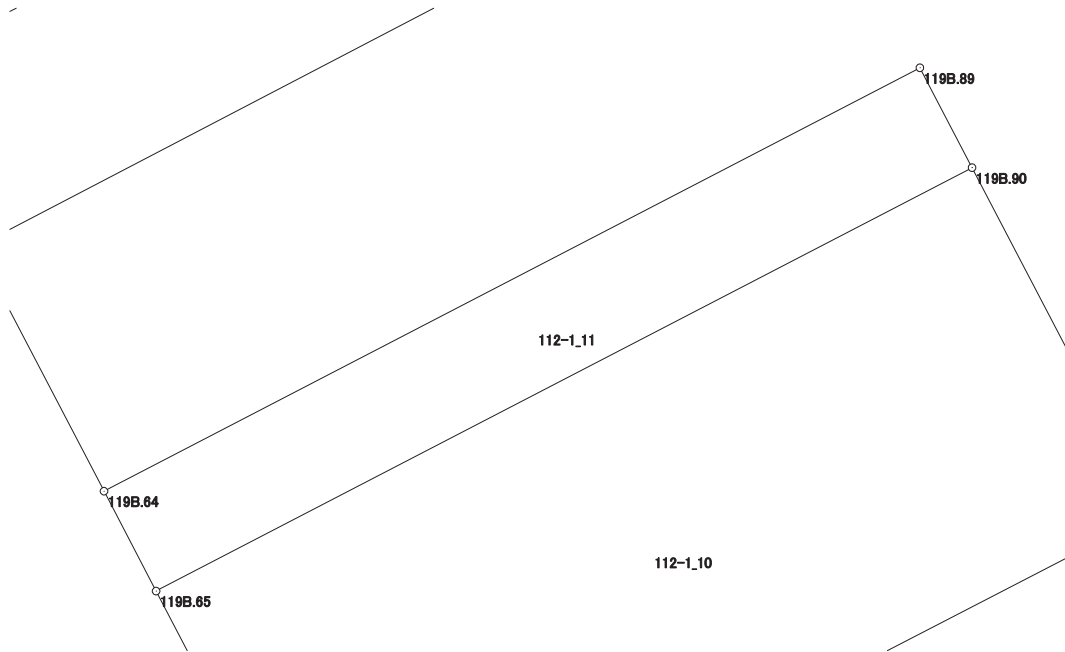
現場名：北部第三地区

地番名： 112-1\_11

点名	Xn	Yn	距離	方向角	Yn+1-Yn-1	Xn × (Yn+1-Yn-1)
119B.64	47875.322	-69808.759	1.531	152° 27' 52"	-10.385	-497185.218970
119B.65	47873.964	-69808.051	12.499	62° 34' 11"	11.802	565008.523128
119B.90	47879.722	-69796.957	1.532	332° 25' 53"	10.385	497230.912970
119B.89	47881.080	-69797.666	12.498	242° 34' 04"	-11.802	-565092.506160

倍面積合計	-38.289032
1/2	19.1445160

合計面積	19.1445160
------	------------



# 画地出来形面積計算書

世界測地系

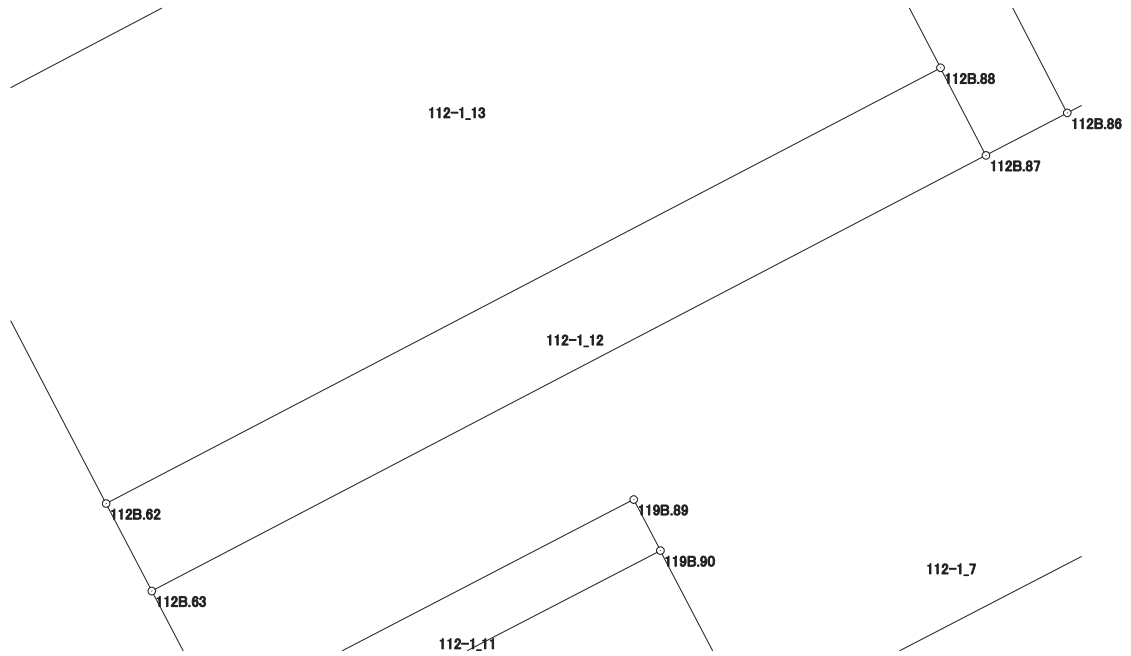
現場名：北部第三地区

地番名： 112-1\_12

点名	Xn	Yn	距離	方向角	Yn+1-Yn-1	Xn × (Yn+1-Yn-1)
112B. 62	47880.974	-69811.708	2.628	152° 27' 35"	-20.991	-1005069.525234
112B. 63	47878.644	-69810.493	25.047	62° 25' 05"	23.415	1121078.449260
112B. 87	47890.241	-69788.293	2.627	332° 35' 46"	20.991	1005264.048831
112B. 88	47892.573	-69789.502	25.053	242° 25' 13"	-23.415	-1121404.596795

倍面積合計	-131.623938
1/2	65.8119690

合計面積	65.8119690
------	------------



# 画地出来形面積計算書

世界測地系

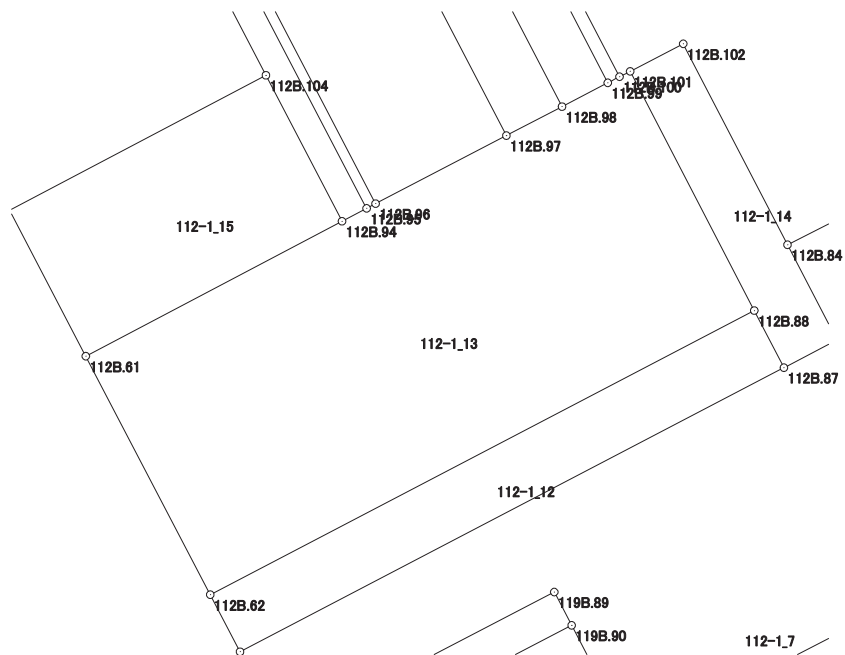
現場名：北部第三地区

地番名： 112-1\_13

点名	Xn	Yn	距離	方向角	Yn+1-Yn-1	Xn × (Yn+1-Yn-1)
112B. 61	47890. 710	-69816. 789	10. 982	152° 26' 27"	-5. 378	-257556. 238380
112B. 62	47880. 974	-69811. 708	25. 053	62° 25' 13"	27. 287	1306528. 137538
112B. 88	47892. 573	-69789. 502	11. 002	332° 34' 57"	17. 140	820878. 701220
112B. 101	47902. 339	-69794. 568	0. 485	243° 26' 06"	-5. 500	-263462. 864500
112B. 100	47902. 122	-69795. 002	0. 541	242° 29' 17"	-0. 914	-43782. 539508
112B. 99	47901. 872	-69795. 482	2. 106	242° 30' 36"	-2. 348	-112473. 595456
112B. 98	47900. 900	-69797. 350	2. 562	242° 29' 41"	-4. 140	-198309. 726000
112B. 97	47899. 717	-69799. 622	6. 018	242° 30' 40"	-7. 611	-364564. 746087
112B. 96	47896. 939	-69804. 961	0. 414	242° 11' 47"	-5. 705	-273252. 036995
112B. 95	47896. 746	-69805. 327	1. 133	242° 14' 12"	-1. 369	-65570. 645274
112B. 94	47896. 218	-69806. 330	11. 821	242° 13' 39"	-11. 462	-548986. 450716

倍面積合計	-552. 004158
1/2	276. 0020790

合計面積	276. 0020790
------	--------------



# 画地出来形面積計算書

世界測地系

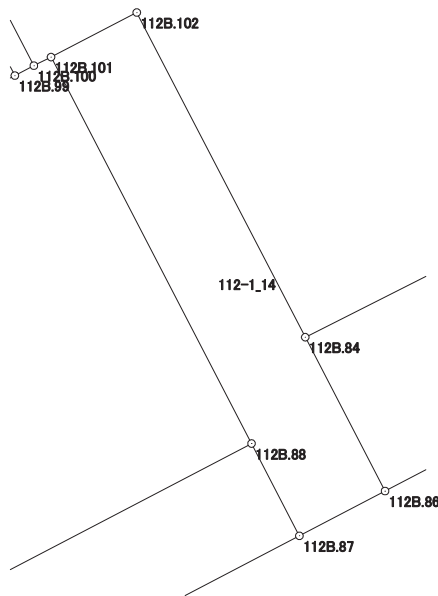
現場名：北部第三地区

地番名： 112-1\_14

点名	Xn	Yn	距離	方向角	Yn+1-Yn-1	Xn × (Yn+1-Yn-1)
112B.101	47902.339	-69794.568	11.002	152° 34' 57"	2.900	138916.783100
112B.88	47892.573	-69789.502	2.627	152° 35' 46"	6.275	300525.895575
112B.87	47890.241	-69788.293	2.442	62° 24' 23"	3.373	161533.782893
112B.86	47891.372	-69786.129	4.380	332° 35' 33"	0.148	7087.923056
112B.84	47895.260	-69788.145	9.244	332° 34' 42"	-6.273	-300446.965980
112B.102	47903.465	-69792.402	2.441	242° 31' 56"	-6.423	-307683.955695

倍面積合計	-66.537051
1/2	33.2685255

合計面積	33.2685255
------	------------



# 画地出来形面積計算書

世界測地系

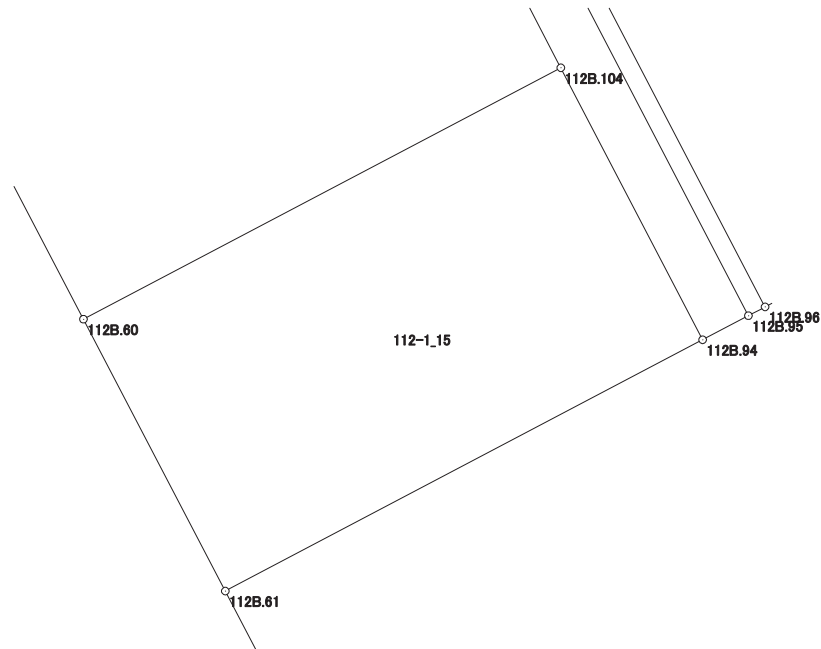
現場名：北部第三地区

地番名： 112-1\_15

点名	Xn	Yn	距離	方向角	Yn+1-Yn-1	Xn × (Yn+1-Yn-1)
112B. 60	47896. 669	-69819. 898	6. 721	152° 26' 51"	-7. 352	-352136. 310488
112B. 61	47890. 710	-69816. 789	11. 821	62° 13' 39"	13. 568	649781. 153280
112B. 94	47896. 218	-69806. 330	6. 722	332° 28' 14"	7. 352	352132. 994736
112B. 104	47902. 179	-69809. 437	11. 823	242° 13' 24"	-13. 568	-649936. 764672

倍面積合計	-158. 927144
1/2	79. 4635720

合計面積	79. 4635720
------	-------------





# 画地出来形面積計算書

世界測地系

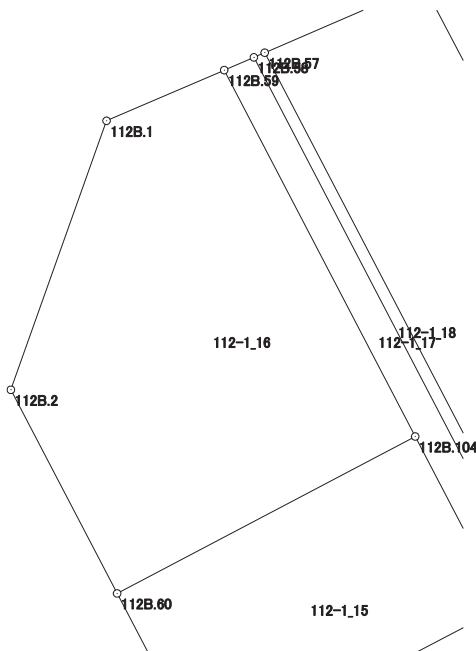
現場名：北部第三地区

地番名： 112-1\_16

点名	Xn	Yn	距離	方向角	Yn+1-Yn-1	Xn × (Yn+1-Yn-1)
112B. 1	47913. 260	-69820. 269	10. 022	199° 34' 33"	-7. 487	-358726. 577620
112B. 2	47903. 817	-69823. 627	8. 062	152° 26' 59"	0. 371	17772. 316107
112B. 60	47896. 669	-69819. 898	11. 823	62° 13' 24"	14. 190	679653. 733110
112B. 104	47902. 179	-69809. 437	14. 501	332° 28' 06"	3. 758	180016. 388682
112B. 59	47915. 038	-69816. 140	4. 496	246° 42' 10"	-10. 832	-519015. 691616

倍面積合計	-299. 831337
1/2	149. 9156685

合計面積	149. 9156685
------	--------------



# 画地出来形面積計算書

世界測地系

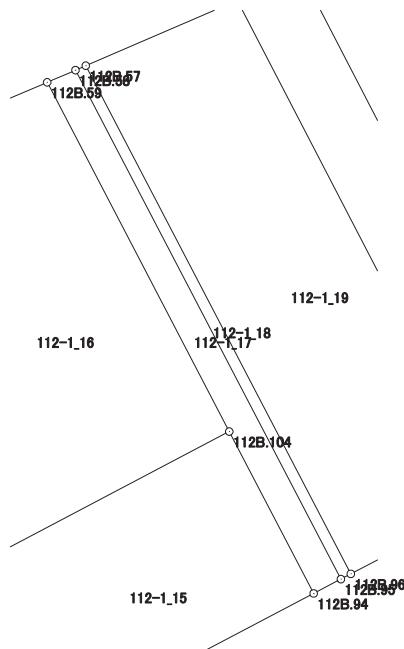
現場名：北部第三地区

地番名： 112-1\_17

点名	Xn	Yn	距離	方向角	Yn+1-Yn-1	Xn × (Yn+1-Yn-1)
112B. 59	47915. 038	-69816. 140	14. 501	152° 28' 06"	5. 662	271294. 945156
112B. 104	47902. 179	-69809. 437	6. 722	152° 28' 14"	9. 810	469920. 375990
112B. 94	47896. 218	-69806. 330	1. 133	62° 14' 12"	4. 110	196853. 455980
112B. 95	47896. 746	-69805. 327	21. 136	332° 27' 41"	-8. 769	-420006. 565674
112B. 58	47915. 487	-69815. 099	1. 134	246° 40' 07"	-10. 813	-518110. 160931

倍面積合計	-47. 949479
1/2	23. 9747395

合計面積	23. 9747395
------	-------------



# 画地出来形面積計算書

世界測地系

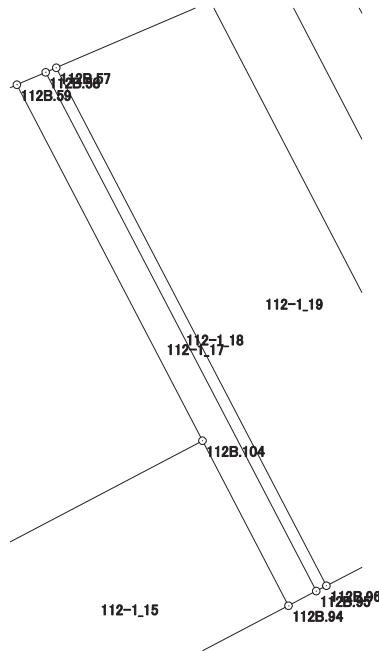
現場名：北部第三地区

地番名： 112-1\_18

点名	Xn	Yn	距離	方向角	Yn+1-Yn-1	Xn × (Yn+1-Yn-1)
112B. 58	47915. 487	-69815. 099	21. 136	152° 27' 41"	9. 392	450022. 253904
112B. 95	47896. 746	-69805. 327	0. 414	62° 11' 47"	10. 138	485577. 210948
112B. 96	47896. 939	-69804. 961	21. 103	332° 27' 31"	-9. 392	-449848. 051088
112B. 57	47915. 651	-69814. 719	0. 414	246° 39' 22"	-10. 138	-485768. 869838

倍面積合計	-17. 456074
1/2	8. 7280370

合計面積	8. 7280370
------	------------



# 画地出来形面積計算書

世界測地系

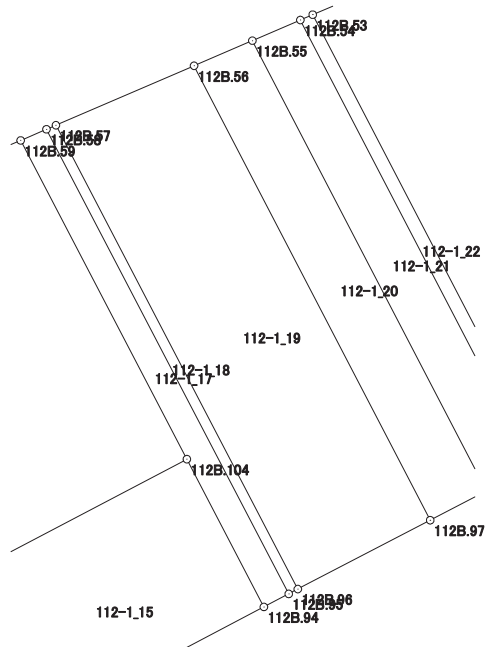
現場名：北部第三地区

地番名： 112-1\_19

点名	Xn	Yn	距離	方向角	Yn+1-Yn-1	Xn × (Yn+1-Yn-1)
112B. 57	47915. 651	-69814. 719	21. 103	152° 27' 31"	4. 185	200526. 999435
112B. 96	47896. 939	-69804. 961	6. 018	62° 30' 40"	15. 097	723100. 088083
112B. 97	47899. 717	-69799. 622	20. 659	332° 32' 53"	-4. 185	-200460. 315645
112B. 56	47918. 050	-69809. 146	6. 067	246° 42' 35"	-15. 097	-723418. 800850

倍面積合計	-252. 028977
1/2	126. 0144885

合計面積	126. 0144885
------	--------------



# 画地出来形面積計算書

世界測地系

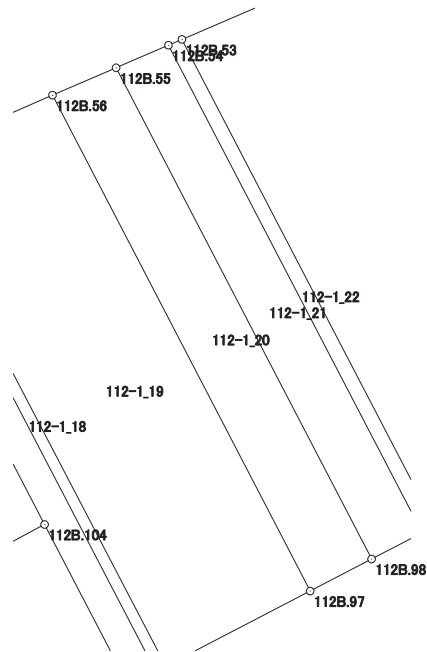
現場名：北部第三地区

地番名： 112-1\_20

点名	Xn	Yn	距離	方向角	Yn+1-Yn-1	Xn × (Yn+1-Yn-1)
112B.56	47918.050	-69809.146	20.659	152° 32' 53"	7.173	343716.172650
112B.97	47899.717	-69799.622	2.562	62° 29' 41"	11.796	565025.061732
112B.98	47900.900	-69797.350	20.472	332° 31' 30"	-7.173	-343593.155700
112B.55	47919.063	-69806.795	2.560	246° 41' 23"	-11.796	-565253.267148

倍面積合計	-105.188466
1/2	52.5942330

合計面積	52.5942330
------	------------



# 画地出来形面積計算書

世界測地系

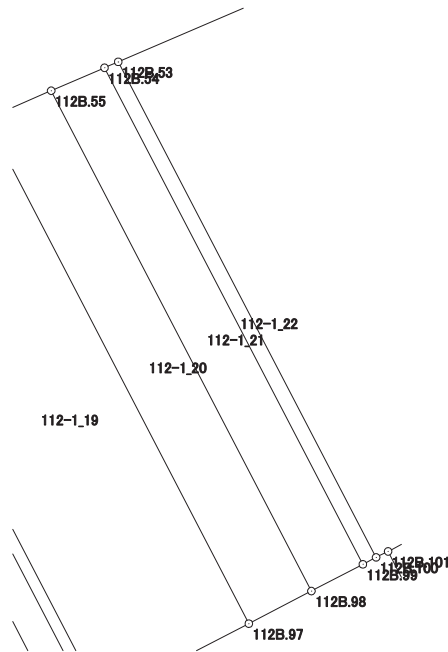
現場名：北部第三地区

地番名： 112-1\_21

点名	Xn	Yn	距離	方向角	Yn+1-Yn-1	Xn × (Yn+1-Yn-1)
112B.55	47919.063	-69806.795	20.472	152° 31' 30"	7.509	359824.244067
112B.98	47900.900	-69797.350	2.106	62° 30' 36"	11.313	541902.881700
112B.99	47901.872	-69795.482	20.317	332° 30' 51"	-7.509	-359695.156848
112B.54	47919.896	-69804.859	2.108	246° 43' 10"	-11.313	-542117.783448

倍面積合計	-85.814529
1/2	42.9072645

合計面積	42.9072645
------	------------



# 画地出来形面積計算書

世界測地系

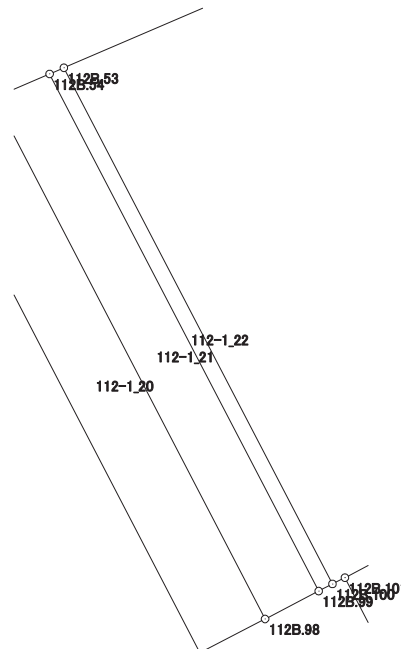
現場名：北部第三地区

地番名： 112-1\_22

点名	Xn	Yn	距離	方向角	Yn+1-Yn-1	Xn × (Yn+1-Yn-1)
112B. 54	47919. 896	-69804. 859	20. 317	152° 30' 51"	8. 879	425480. 756584
112B. 99	47901. 872	-69795. 482	0. 541	62° 29' 17"	9. 857	472168. 752304
112B. 100	47902. 122	-69795. 002	20. 278	332° 30' 49"	-8. 879	-425322. 941238
112B. 53	47920. 111	-69804. 361	0. 542	246° 38' 56"	-9. 857	-472348. 534127

倍面積合計	-21. 966477
1/2	10. 9832385

合計面積	10. 9832385
------	-------------



# 画地出来形面積計算書

世界測地系

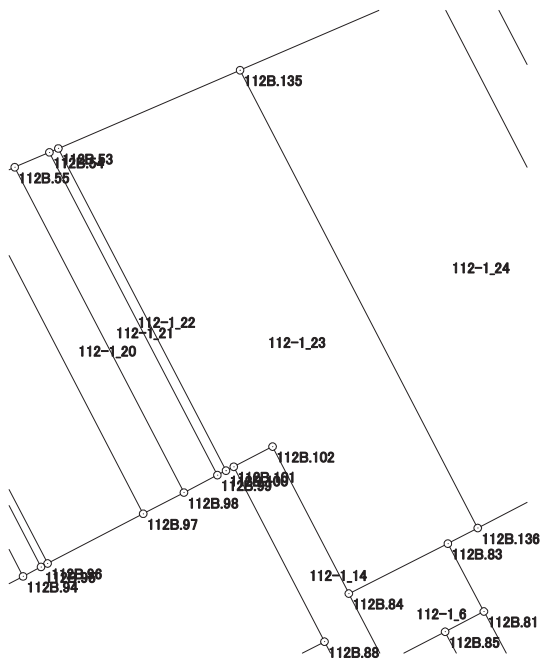
現場名：北部第三地区

地番名： 112-1\_23

点名	Xn	Yn	距離	方向角	Yn+1-Yn-1	Xn × (Yn+1-Yn-1)
112B. 53	47920. 111	-69804. 361	20. 278	152° 30' 49"	-0. 785	-37617. 287135
112B. 100	47902. 122	-69795. 002	0. 485	63° 26' 06"	9. 793	469105. 480746
112B. 101	47902. 339	-69794. 568	2. 441	62° 31' 56"	2. 600	124546. 081400
112B. 102	47903. 465	-69792. 402	9. 244	152° 34' 42"	6. 423	307683. 955695
112B. 84	47895. 260	-69788. 145	6. 194	63° 14' 56"	9. 788	468798. 804880
112B. 83	47898. 048	-69782. 614	1. 882	62° 25' 38"	7. 199	344818. 047552
112B. 136	47898. 919	-69780. 946	28. 801	332° 33' 44"	-11. 603	-555771. 157157
112B. 135	47924. 480	-69794. 217	11. 045	246° 41' 55"	-23. 415	-1122151. 699200

倍面積合計	-587. 773219
1/2	293. 8866095

合計面積	293. 8866095
------	--------------





# 画地出来形面積計算書

世界測地系

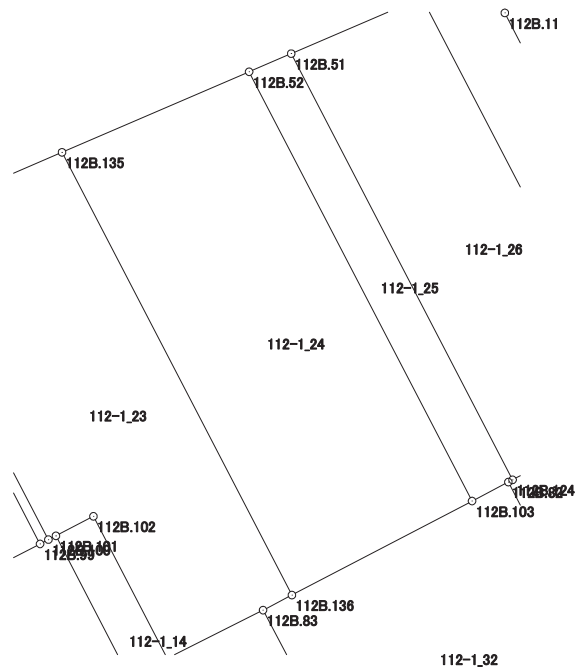
現場名：北部第三地区

地番名： 112-1\_24

点名	Xn	Yn	距離	方向角	Yn+1-Yn-1	Xn × (Yn+1-Yn-1)
112B. 135	47924. 480	-69794. 217	28. 801	152° 33' 44"	2. 470	118373. 465600
112B. 136	47898. 919	-69780. 946	11. 731	62° 25' 56"	23. 670	1133767. 412730
112B. 103	47904. 348	-69770. 547	27. 925	332° 33' 31"	-2. 470	-118323. 739560
112B. 52	47929. 131	-69783. 416	11. 760	246° 42' 10"	-23. 670	-1134482. 530770

倍面積合計	-665. 392000
1/2	332. 6960000

合計面積	332. 6960000
------	--------------



# 画地出来形面積計算書

世界測地系

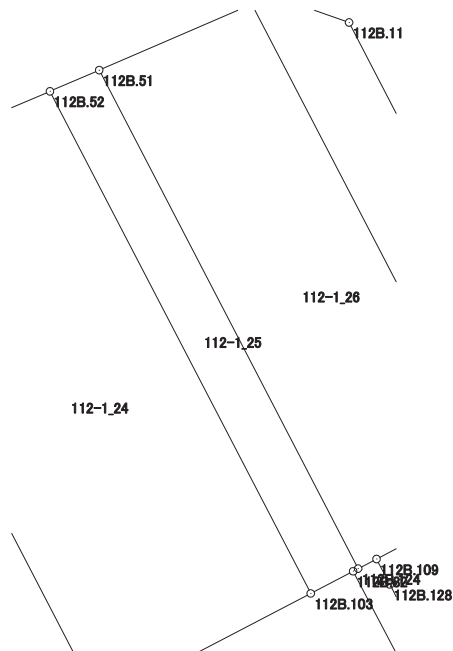
現場名：北部第三地区

地番名： 112-1\_25

点名	Xn	Yn	距離	方向角	Yn+1-Yn-1	Xn × (Yn+1-Yn-1)
112B. 52	47929. 131	-69783. 416	27. 925	152° 33' 31"	10. 439	500332. 198509
112B. 103	47904. 348	-69770. 547	2. 363	62° 23' 38"	14. 963	716792. 759124
112B. 82	47905. 443	-69768. 453	0. 277	62° 02' 57"	2. 339	112050. 831177
112B. 124	47905. 573	-69768. 208	27. 724	332° 33' 18"	-12. 533	-600400. 546409
112B. 51	47930. 177	-69780. 986	2. 646	246° 42' 37"	-15. 208	-728922. 131816

倍面積合計	-146. 889415
1/2	73. 4447075

合計面積	73. 4447075
------	-------------



# 画地出来形面積計算書

世界測地系

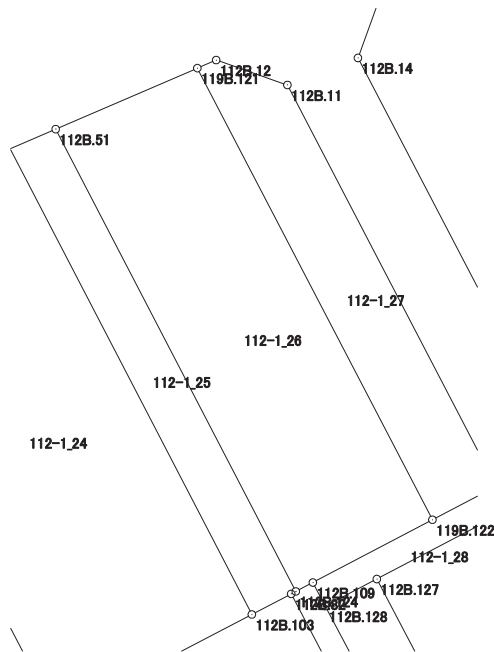
現場名：北部第三地区

地番名： 112-1\_26

点名	Xn	Yn	距離	方向角	Yn+1-Yn-1	Xn × (Yn+1-Yn-1)
112B. 51	47930.177	-69780.986	27.724	152° 33' 18"	5.240	251154.127480
112B. 124	47905.573	-69768.208	1.025	62° 23' 05"	13.686	655635.672078
112B. 109	47906.048	-69767.300	7.186	62° 17' 38"	7.270	348276.968960
119B. 122	47909.389	-69760.938	27.097	332° 30' 16"	-6.148	-294546.923572
119B. 121	47933.425	-69773.448	8.208	246° 41' 23"	-20.048	-960969.304400

倍面積合計	-449.459454
1/2	224.7297270

合計面積	224.7297270
------	-------------



# 画地出来形面積計算書

世界測地系

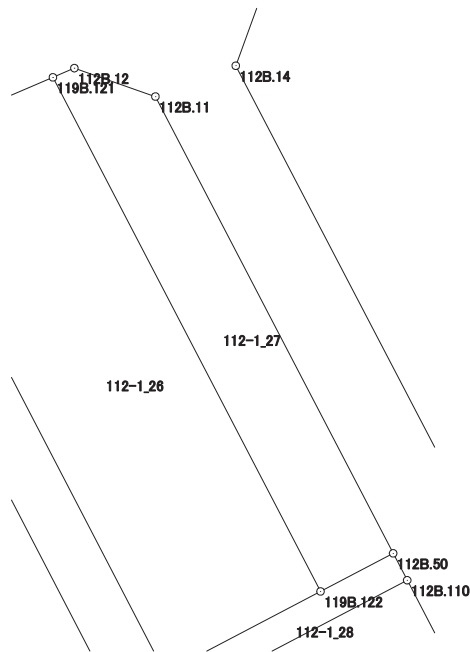
現場名：北部第三地区

地番名： 112-1\_27

点名	Xn	Yn	距離	方向角	Yn+1-Yn-1	Xn × (Yn+1-Yn-1)
119B.121	47933.425	-69773.448	27.097	152° 30' 16"	11.507	551569.921475
119B.122	47909.389	-69760.938	3.836	62° 18' 22"	15.907	762094.650823
112B.50	47911.172	-69757.541	24.076	332° 30' 29"	-7.717	-369730.514324
112B.11	47932.529	-69768.655	4.016	289° 17' 48"	-14.904	-714386.412216
112B.12	47933.856	-69772.445	1.092	246° 44' 47"	-4.793	-229746.971808

倍面積合計	-199.326050
1/2	99.6630250

合計面積	99.6630250
------	------------



# 画地出来形面積計算書

世界測地系

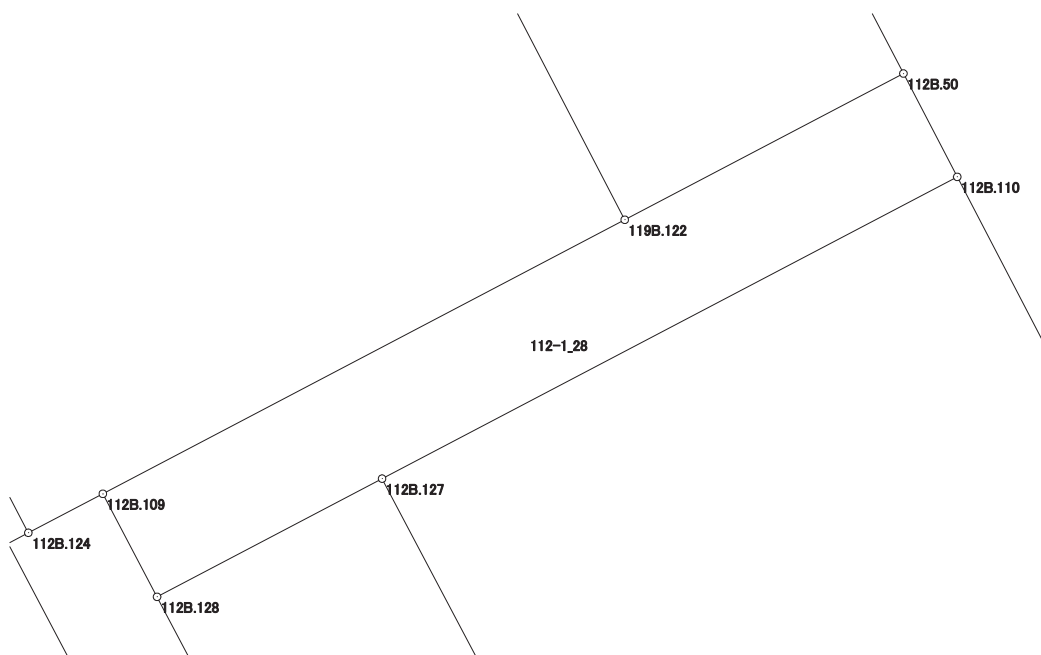
現場名：北部第三地区

地番名： 112-1\_28

点名	Xn	Yn	距離	方向角	Yn+1-Yn-1	Xn × (Yn+1-Yn-1)
112B.109	47906.048	-69767.300	1.419	152° 14' 36"	-5.701	-273112.379648
112B.128	47904.792	-69766.639	3.098	62° 17' 07"	3.404	163067.911968
112B.127	47906.233	-69763.896	7.918	62° 18' 43"	9.754	467277.396682
112B.110	47909.912	-69756.885	1.421	332° 29' 49"	6.355	304467.490760
112B.50	47911.172	-69757.541	3.836	242° 18' 22"	-4.053	-194183.980116
119B.122	47909.389	-69760.938	7.186	242° 17' 38"	-9.759	-467547.727251

倍面積合計	-31.287605
1/2	15.6438025

合計面積	15.6438025
------	------------





# 画地出来形面積計算書

世界測地系

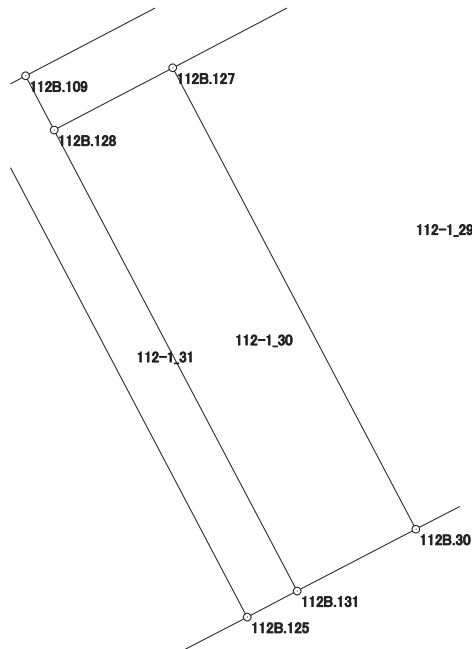
現場名：北部第三地区

地番名： 112-1\_30

点名	Xn	Yn	距離	方向角	Yn+1-Yn-1	Xn × (Yn+1-Yn-1)
112B.128	47904.792	-69766.639	12.064	152° 13' 04"	2.880	137965.800960
112B.131	47894.119	-69761.016	3.099	62° 28' 33"	8.371	400921.670149
112B.30	47895.551	-69758.268	12.074	332° 13' 00"	-2.880	-137939.186880
112B.127	47906.233	-69763.896	3.098	242° 17' 07"	-8.371	-401023.076443

倍面積合計	-74.792214
1/2	37.3961070

合計面積	37.3961070
------	------------



# 画地出来形面積計算書

世界測地系

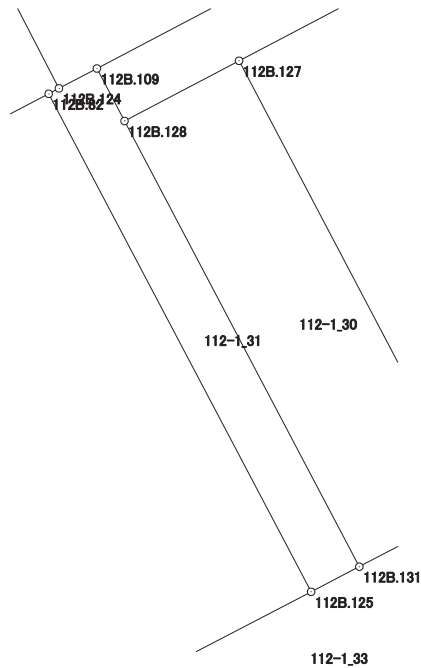
現場名：北部第三地区

地番名： 112-1\_31

点名	Xn	Yn	距離	方向角	Yn+1-Yn-1	Xn × (Yn+1-Yn-1)
112B. 82	47905. 443	-69768. 453	13. 479	152° 13' 19"	6. 037	289205. 159391
112B. 125	47893. 517	-69762. 171	1. 302	62° 28' 15"	7. 437	356184. 085929
112B. 131	47894. 119	-69761. 016	12. 064	332° 13' 04"	-4. 468	-213990. 923692
112B. 128	47904. 792	-69766. 639	1. 419	332° 14' 36"	-6. 284	-301033. 712928
112B. 109	47906. 048	-69767. 300	1. 025	242° 23' 05"	-1. 569	-75164. 589312
112B. 124	47905. 573	-69768. 208	0. 277	242° 02' 57"	-1. 153	-55235. 125669

倍面積合計	-35. 106281
1/2	17. 5531405

合計面積	17. 5531405
------	-------------





# 画地出来形面積計算書

世界測地系

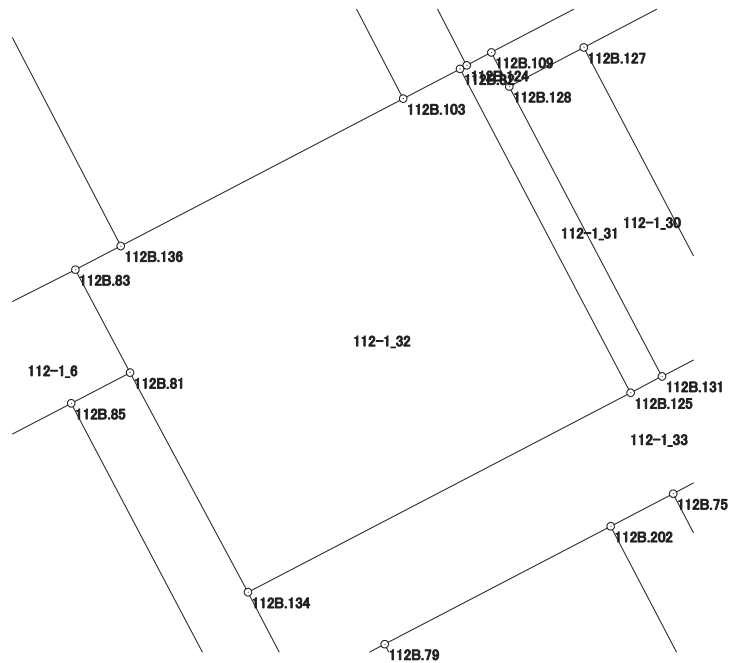
現場名：北部第三地区

地番名： 112-1\_32

点名	Xn	Yn	距離	方向角	Yn+1-Yn-1	Xn × (Yn+1-Yn-1)
112B. 83	47898. 048	-69782. 614	4. 290	152° 02' 35"	0. 343	16429. 030464
112B. 81	47894. 259	-69780. 603	9. 178	151° 45' 55"	6. 353	304272. 227427
112B. 134	47886. 173	-69776. 261	15. 889	62° 28' 14"	18. 432	882637. 940736
112B. 125	47893. 517	-69762. 171	13. 479	332° 13' 19"	7. 808	373952. 580736
112B. 82	47905. 443	-69768. 453	2. 363	242° 23' 38"	-8. 376	-401255. 990568
112B. 103	47904. 348	-69770. 547	11. 731	242° 25' 56"	-12. 493	-598469. 019564
112B. 136	47898. 919	-69780. 946	1. 882	242° 25' 38"	-12. 067	-577996. 255573

倍面積合計	-429. 486342
1/2	214. 7431710

合計面積	214. 7431710
------	--------------



# 画地出来形面積計算書

世界測地系

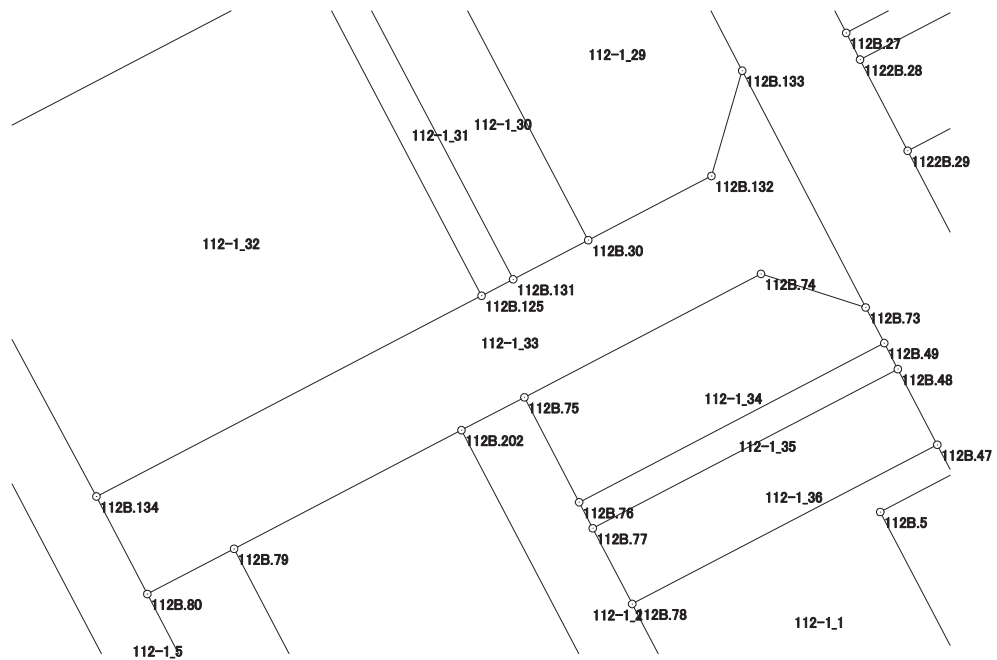
現場名：北部第三地区

地番名： 112-1\_33

点名	Xn	Yn	距離	方向角	Yn+1-Yn-1	Xn × (Yn+1-Yn-1)
112B.134	47886.173	-69776.261	4.026	152° 26' 08"	-12.227	-585504.237271
112B.80	47882.604	-69774.398	3.579	62° 27' 14"	5.036	241136.793744
112B.79	47884.259	-69771.225	9.383	62° 26' 37"	11.492	550285.904428
112B.202	47888.600	-69762.906	2.596	62° 26' 53"	10.621	508624.820600
112B.75	47889.801	-69760.604	9.762	62° 26' 43"	10.957	524728.549557
112B.74	47894.317	-69751.949	4.021	107° 47' 43"	12.484	597912.653428
112B.73	47893.088	-69748.120	9.770	332° 27' 43"	-0.688	-32950.444544
112B.133	47901.751	-69752.637	4.012	196° 17' 55"	-5.643	-270309.580893
112B.132	47897.900	-69753.763	5.081	242° 27' 42"	-5.631	-269713.074900
112B.30	47895.551	-69758.268	3.099	242° 28' 33"	-7.253	-347386.431403
112B.131	47894.119	-69761.016	1.302	242° 28' 15"	-3.903	-186930.746457
112B.125	47893.517	-69762.171	15.889	242° 28' 14"	-15.245	-730136.666665

倍面積合計	-242.460376
1/2	121.2301880

合計面積	121.2301880
------	-------------



# 画地出来形面積計算書

世界測地系

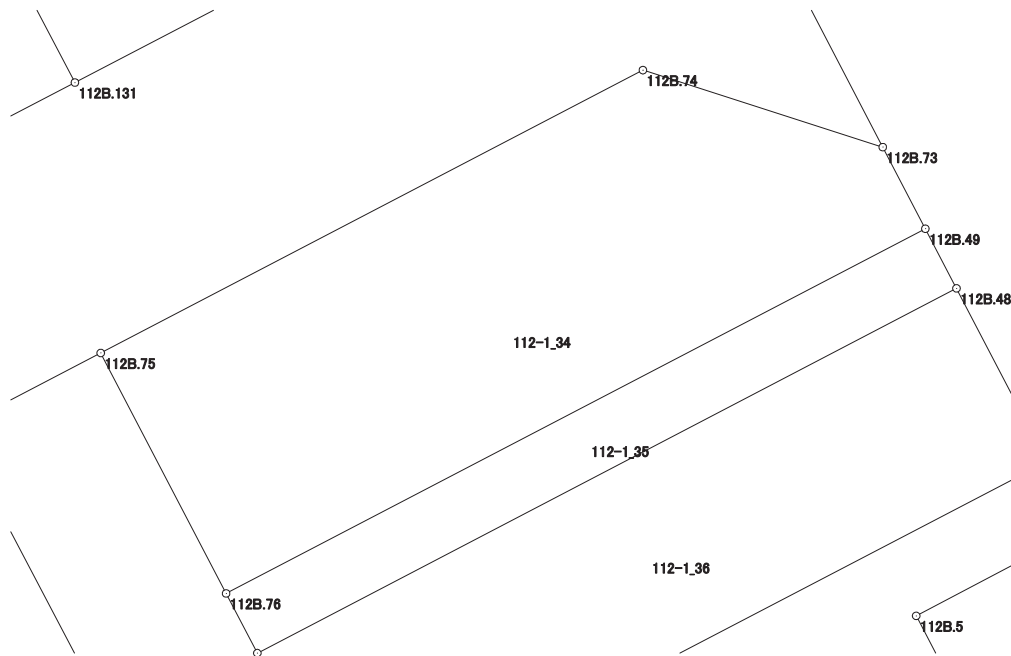
現場名：北部第三地区

地番名： 112-1\_34

点名	Xn	Yn	距離	方向角	Yn+1-Yn-1	Xn × (Yn+1-Yn-1)
112B.76	47885.962	-69758.602	12.590	62° 26' 59"	13.164	630370.803768
112B.49	47891.785	-69747.440	1.470	332° 26' 28"	10.482	502001.690370
112B.73	47893.088	-69748.120	4.021	287° 47' 43"	-4.509	-215949.933792
112B.74	47894.317	-69751.949	9.762	242° 26' 43"	-12.484	-597912.653428
112B.75	47889.801	-69760.604	4.330	152° 27' 30"	-6.653	-318610.846053

倍面積合計	-100.939135
1/2	50.4695675

合計面積	50.4695675
------	------------



# 画地出来形面積計算書

世界測地系

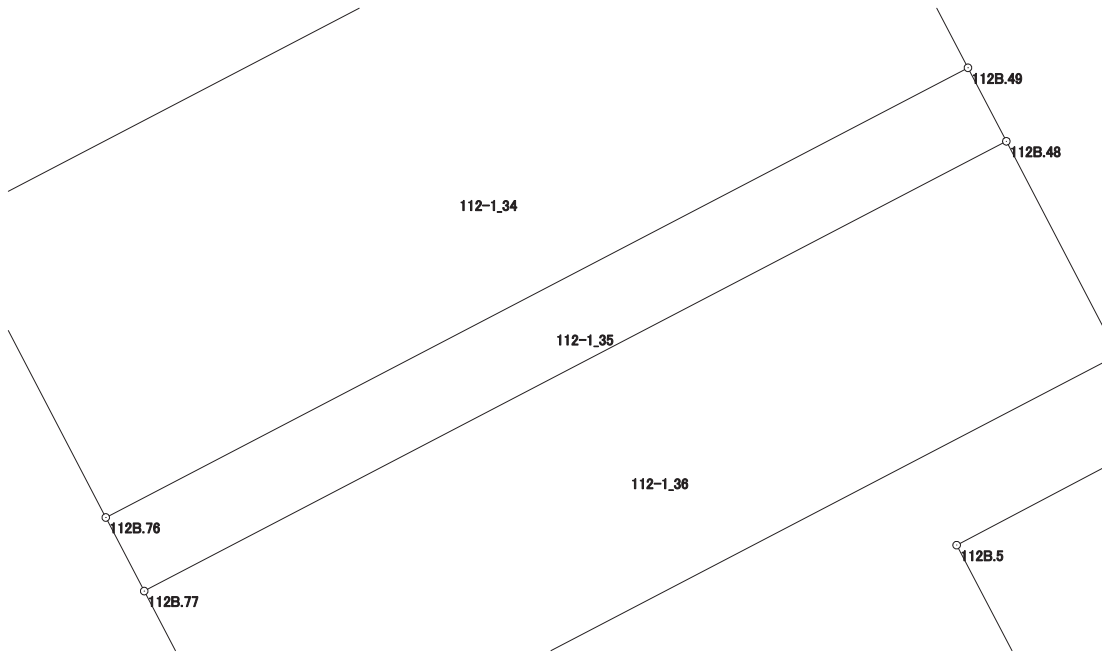
現場名：北部第三地区

地番名： 112-1\_35

点名	Xn	Yn	距離	方向角	Yn+1-Yn-1	Xn × (Yn+1-Yn-1)
112B.76	47885.962	-69758.602	1.075	152° 24' 37"	-10.664	-510655.898768
112B.77	47885.009	-69758.104	12.589	62° 26' 37"	11.659	558291.319931
112B.48	47890.833	-69746.943	1.074	332° 25' 58"	10.664	510707.843112
112B.49	47891.785	-69747.440	12.590	242° 26' 59"	-11.659	-558370.321315

倍面積合計	-27.057040
1/2	13.5285200

合計面積	13.5285200
------	------------



# 画地出来形面積計算書

世界測地系

現場名：北部第三地区

地番名： 112-1\_36

点名	Xn	Yn	距離	方向角	Yn+1-Yn-1	Xn × (Yn+1-Yn-1)
112B. 77	47885. 009	-69758. 104	3. 123	152° 27' 31"	-9. 717	-465298. 632453
112B. 78	47882. 240	-69756. 660	12. 589	62° 26' 15"	12. 604	603507. 752960
112B. 47	47888. 065	-69745. 500	3. 122	332° 27' 59"	9. 717	465328. 327605
112B. 48	47890. 833	-69746. 943	12. 589	242° 26' 37"	-12. 604	-603616. 059132

倍面積合計	-78. 611020
1/2	39. 3055100

合計面積	39. 3055100
------	-------------

