


北部第三地区 画地出来形確認測量原図

〈112-2街区〉

平成二十四年三月



S=1:500



前橋市

画地出来形面積計算書

世界測地系

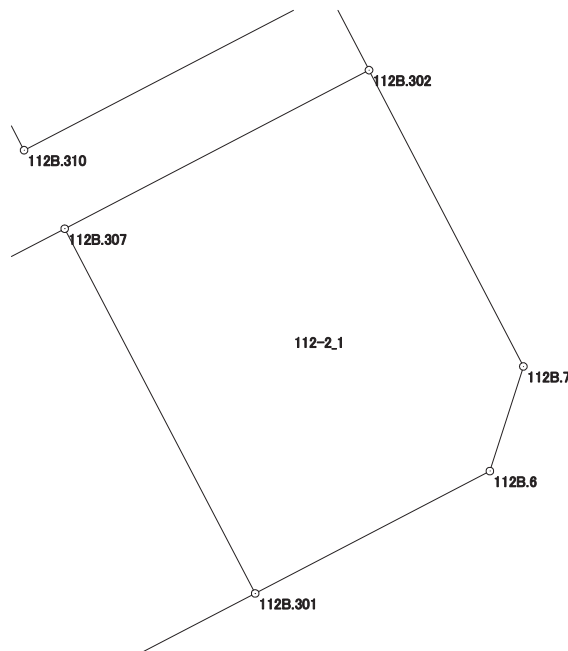
現場名：北部第三地区

地番名： 112-2_1

点名	Xn	Yn	距離	方向角	Yn+1-Yn-1	Xn × (Yn+1-Yn-1)
112B. 7	47918. 149	-69691. 254	12. 180	332° 29' 25"	-4. 405	-211079. 446345
112B. 302	47928. 952	-69696. 880	12. 508	242° 28' 20"	-16. 718	-801276. 219536
112B. 307	47923. 171	-69707. 972	14. 999	152° 25' 49"	-4. 150	-198881. 159650
112B. 301	47909. 875	-69701. 030	9. 648	62° 27' 56"	15. 497	742459. 332875
112B. 6	47914. 335	-69692. 475	4. 005	17° 45' 06"	9. 776	468410. 538960

倍面積合計	-366. 953696
1/2	183. 4768480

合計面積	183. 4768480
------	--------------



画地出来形面積計算書

世界測地系

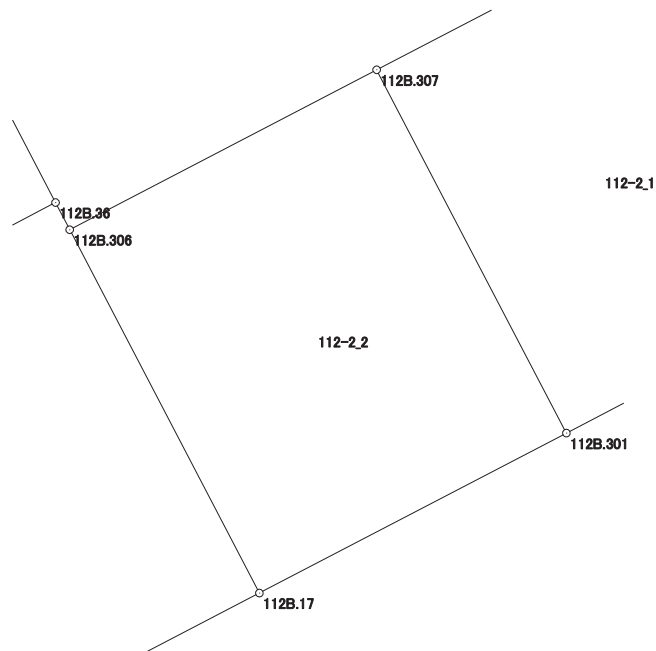
現場名：北部第三地区

地番名： 112-2_2

点名	Xn	Yn	距離	方向角	Yn+1-Yn-1	Xn × (Yn+1-Yn-1)
112B.301	47909.875	-69701.030	14.999	332° 25' 49"	4.291	205581.273625
112B.307	47923.171	-69707.972	12.666	242° 28' 19"	-18.174	-870955.709754
112B.306	47917.317	-69719.204	15.000	152° 26' 08"	-4.291	-205613.207247
112B.17	47904.020	-69712.263	12.667	62° 28' 12"	18.174	870607.659480

倍面積合計	-379.983896
1/2	189.9919480

合計面積	189.9919480
------	-------------



画地出来形面積計算書

世界測地系

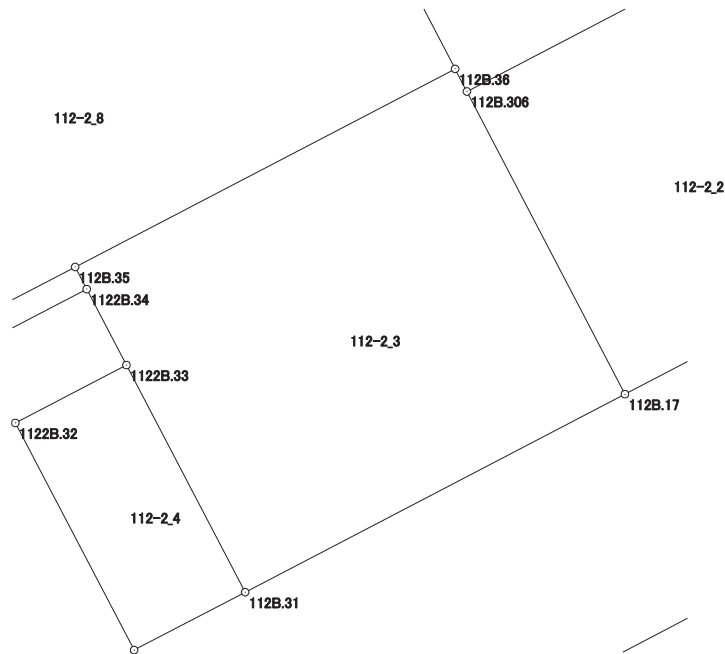
現場名：北部第三地区

地番名： 112-2_3

点名	Xn	Yn	距離	方向角	Yn+1-Yn-1	Xn × (Yn+1-Yn-1)
112B. 35	47909. 609	-69736. 411	1. 098	152° 25' 52"	-16. 181	-775225. 383229
1122B. 34	47908. 636	-69735. 903	3. 765	152° 24' 26"	2. 252	107890. 248272
1122B. 33	47905. 299	-69734. 159	11. 257	152° 24' 05"	6. 959	333372. 975741
112B. 31	47895. 323	-69728. 944	18. 812	62° 27' 49"	21. 896	1048715. 992408
112B. 17	47904. 020	-69712. 263	15. 000	332° 26' 08"	9. 740	466585. 154800
112B. 306	47917. 317	-69719. 204	1. 121	332° 28' 29"	-7. 459	-357415. 267503
112B. 36	47918. 311	-69719. 722	18. 821	242° 27' 41"	-17. 207	-824530. 377377

倍面積合計	-606. 656888
1/2	303. 3284440

合計面積	303. 3284440
------	--------------



画地出来形面積計算書

世界測地系

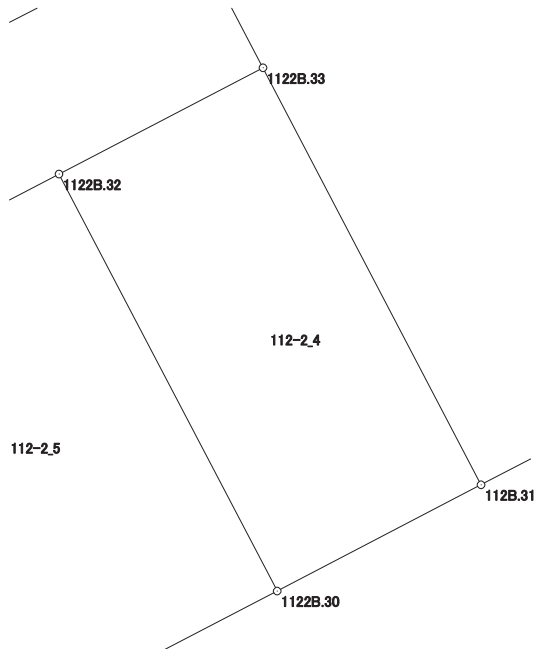
現場名：北部第三地区

地番名： 112-2_4

点名	Xn	Yn	距離	方向角	Yn+1-Yn-1	Xn × (Yn+1-Yn-1)
1122B.32	47902.757	-69739.037	11.258	152° 23' 33"	0.339	16239.034623
1122B.30	47892.781	-69733.820	5.499	62° 27' 56"	10.093	483381.838633
112B.31	47895.323	-69728.944	11.257	332° 24' 05"	-0.339	-16236.514497
1122B.33	47905.299	-69734.159	5.501	242° 28' 31"	-10.093	-483508.182807

倍面積合計	-123.824048
1/2	61.9120240

合計面積	61.9120240
------	------------



画面出来形面積計算書

世界測地系

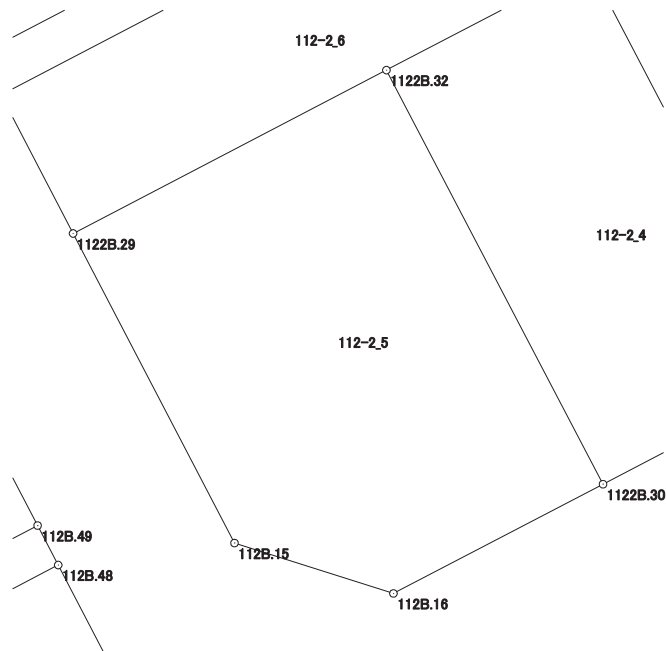
現場名：北部第三地区

地番名： 112-2_5

点名	Xn	Yn	距離	方向角	Yn+1-Yn-1	Xn × (Yn+1-Yn-1)
112B. 15	47891. 363	-69742. 697	4. 017	107° 35' 29"	7. 717	369577. 648271
112B. 16	47890. 149	-69738. 868	5. 693	62° 27' 46"	8. 877	425120. 852673
1122B. 30	47892. 781	-69733. 820	11. 258	332° 23' 33"	-0. 169	-8093. 879989
1122B. 32	47902. 757	-69739. 037	8. 512	242° 27' 56"	-12. 765	-611478. 693105
1122B. 29	47898. 822	-69746. 585	8. 411	152° 28' 09"	-3. 660	-175309. 688520

倍面積合計	-183. 760670
1/2	91. 8803350

合計面積	91. 8803350
------	-------------



画地出来形面積計算書

世界測地系

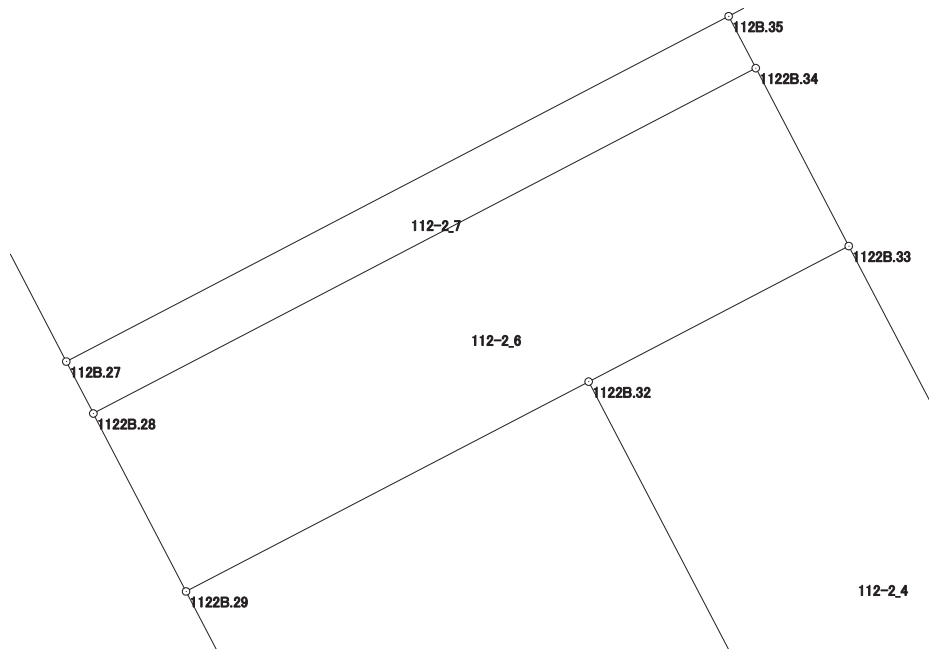
現場名：北部第三地区

地番名： 112-2_6

点名	Xn	Yn	距離	方向角	Yn+1-Yn-1	Xn × (Yn+1-Yn-1)
1122B. 28	47902. 159	-69748. 324	3. 763	152° 28' 29"	-10. 682	-511690. 862438
1122B. 29	47898. 822	-69746. 585	8. 512	62° 27' 56"	9. 287	444836. 359914
1122B. 32	47902. 757	-69739. 037	5. 501	62° 28' 31"	12. 426	595239. 658482
1122B. 33	47905. 299	-69734. 159	3. 765	332° 24' 26"	3. 134	150135. 207066
1122B. 34	47908. 636	-69735. 903	14. 008	242° 27' 36"	-14. 165	-678625. 828940

倍面積合計	-105. 465916
1/2	52. 7329580

合計面積	52. 7329580
------	-------------



画地出来形面積計算書

世界測地系

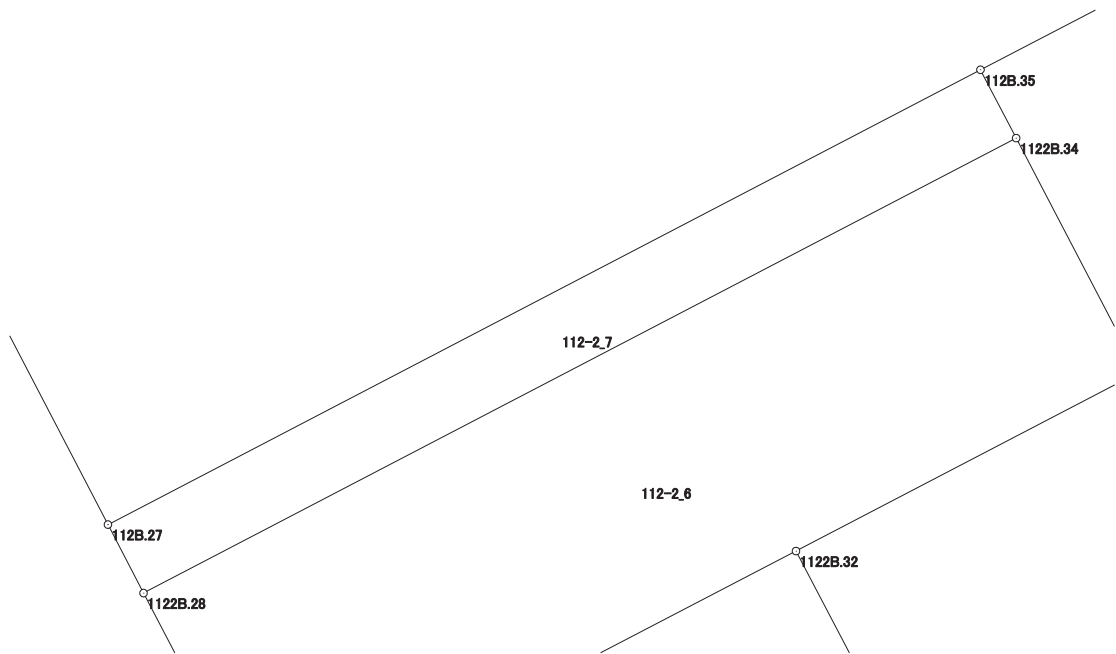
現場名：北部第三地区

地番名： 112-2_7

点名	Xn	Yn	距離	方向角	Yn+1-Yn-1	Xn × (Yn+1-Yn-1)
112B. 27	47903. 134	-69748. 831	1. 099	152° 31' 32"	-11. 913	-570670. 035342
1122B. 28	47902. 159	-69748. 324	14. 008	62° 27' 36"	12. 928	619279. 111552
1122B. 34	47908. 636	-69735. 903	1. 098	332° 25' 52"	11. 913	570735. 580668
112B. 35	47909. 609	-69736. 411	14. 006	242° 27' 55"	-12. 928	-619375. 425152

倍面積合計	-30. 768274
1/2	15. 3841370

合計面積	15. 3841370
------	-------------



画地出来形面積計算書

世界測地系

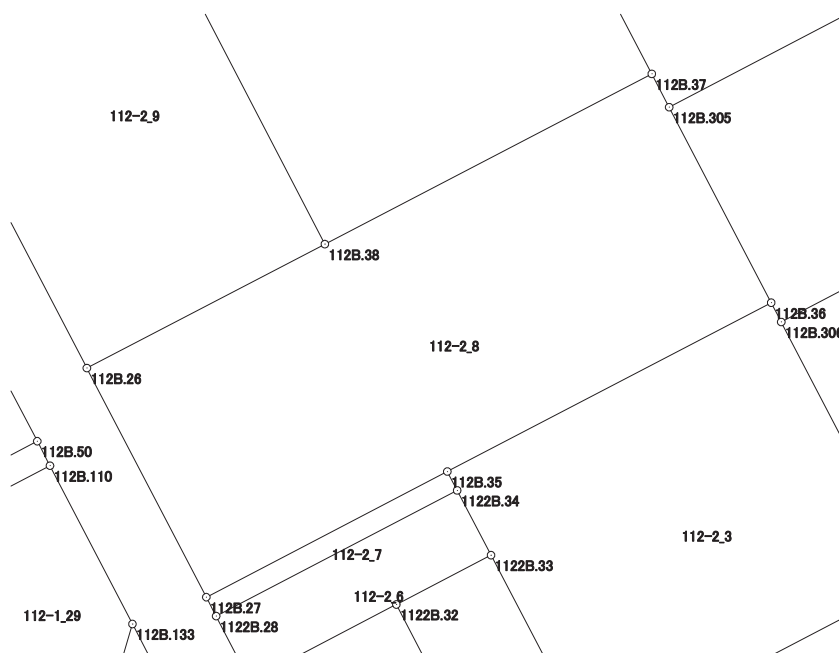
現場名：北部第三地区

地番名： 112-2_8

点名	Xn	Yn	距離	方向角	Yn+1-Yn-1	Xn × (Yn+1-Yn-1)
112B. 26	47914. 943	-69754. 985	13. 316	152° 28' 29"	-6. 109	-292712. 386787
112B. 27	47903. 134	-69748. 831	14. 006	62° 27' 55"	18. 574	889752. 810916
112B. 35	47909. 609	-69736. 411	18. 821	62° 27' 41"	29. 109	1394600. 808381
112B. 36	47918. 311	-69719. 722	11. 365	332° 26' 26"	11. 431	547754. 213041
112B. 305	47928. 386	-69724. 980	1. 937	332° 26' 33"	-6. 154	-294951. 287444
112B. 37	47930. 103	-69725. 876	18. 994	242° 29' 16"	-17. 742	-850375. 887426
112B. 38	47921. 329	-69742. 722	13. 826	242° 29' 30"	-29. 109	-1394941. 965861

倍面積合計	-873. 695180
1/2	436. 8475900

合計面積	436. 8475900
------	--------------



画地出来形面積計算書

世界測地系

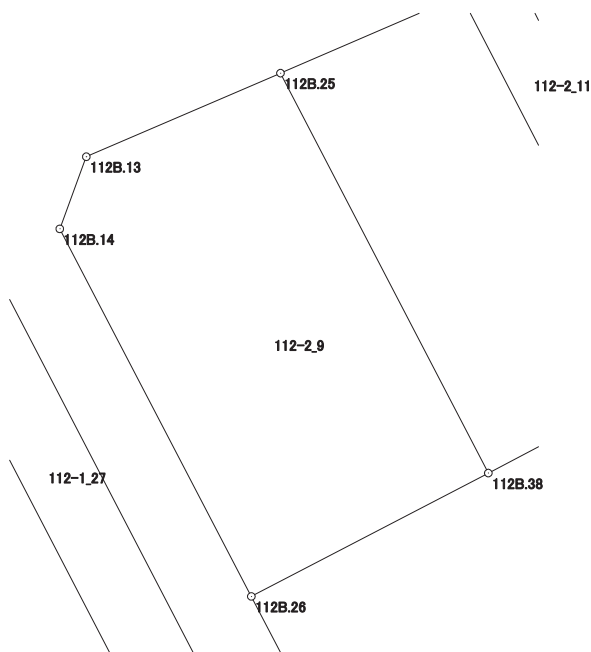
現場名：北部第三地区

地番名： 112-2_9

点名	Xn	Yn	距離	方向角	Yn+1-Yn-1	Xn × (Yn+1-Yn-1)
112B.13	47937.703	-69763.527	3.978	200° 11' 19"	-11.423	-547592.381369
112B.14	47933.969	-69764.900	21.455	152° 28' 29"	8.542	409451.963198
112B.26	47914.943	-69754.985	13.826	62° 29' 30"	22.178	1062657.605854
112B.38	47921.329	-69742.722	23.327	332° 32' 43"	1.508	72265.364132
112B.25	47942.029	-69753.477	10.942	246° 42' 38"	-20.805	-997433.913345

倍面積合計	-651.361530
1/2	325.6807650

合計面積	325.6807650
------	-------------



画地出来形面積計算書

世界測地系

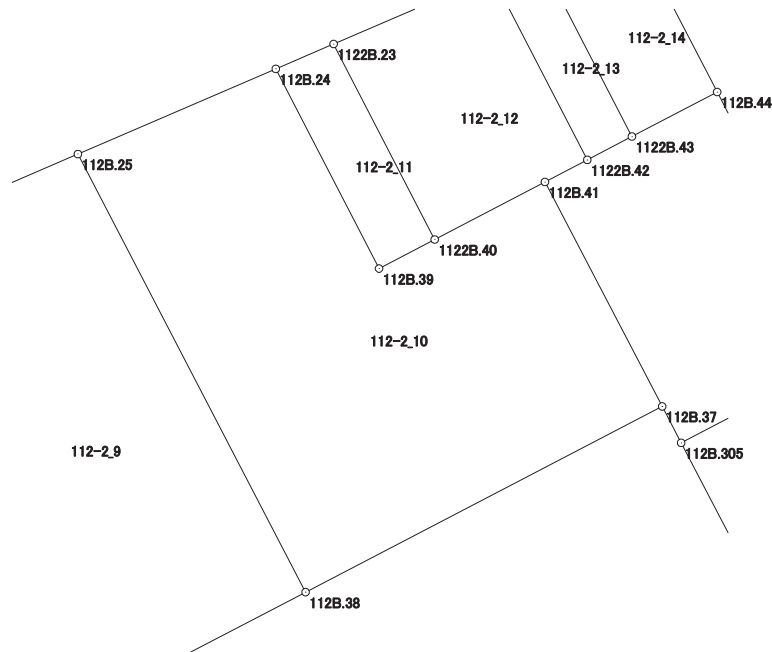
現場名：北部第三地区

地番名： 112-2_10

点名	Xn	Yn	距離	方向角	Yn+1-Yn-1	Xn × (Yn+1-Yn-1)
112B. 25	47942. 029	-69753. 477	23. 327	152° 32' 43"	1. 406	67406. 492774
112B. 38	47921. 329	-69742. 722	18. 994	62° 29' 16"	27. 601	1322676. 601729
112B. 37	47930. 103	-69725. 876	11. 966	332° 25' 35"	11. 307	541945. 674621
112B. 41	47940. 710	-69731. 415	5. 873	242° 25' 53"	-10. 745	-515122. 928950
1122B. 40	47937. 992	-69736. 621	2. 967	242° 25' 59"	-7. 836	-375642. 105312
112B. 39	47936. 619	-69739. 251	10. 620	332° 39' 46"	-7. 507	-359860. 198833
112B. 24	47946. 053	-69744. 128	10. 178	246° 42' 43"	-14. 226	-682080. 549978

倍面積合計	-677. 013949
1/2	338. 5069745

合計面積	338. 5069745
------	--------------



画地出来形面積計算書

世界測地系

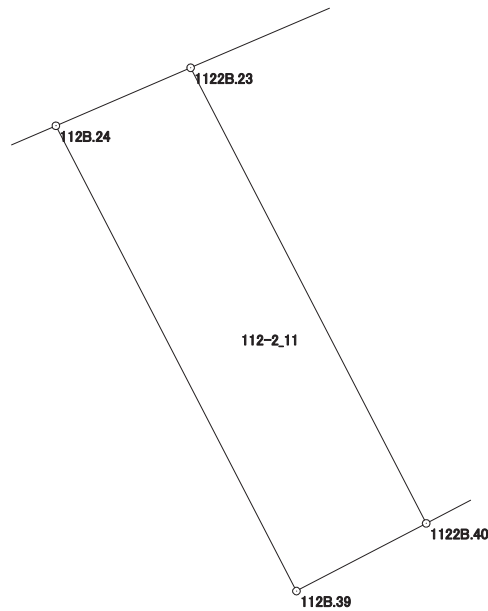
現場名：北部第三地区

地番名： 112-2_11

点名	Xn	Yn	距離	方向角	Yn+1-Yn-1	Xn × (Yn+1-Yn-1)
112B. 24	47946. 053	-69744. 128	10. 620	152° 39' 46"	2. 146	102892. 229738
112B. 39	47936. 619	-69739. 251	2. 967	62° 25' 59"	7. 507	359860. 198833
1122B. 40	47937. 992	-69736. 621	10. 399	332° 39' 31"	-2. 146	-102874. 930832
1122B. 23	47947. 229	-69741. 397	2. 973	246° 42' 10"	-7. 507	-359939. 848103

倍面積合計	-62. 350364
1/2	31. 1751820

合計面積	31. 1751820
------	-------------



画地出来形面積計算書

世界測地系

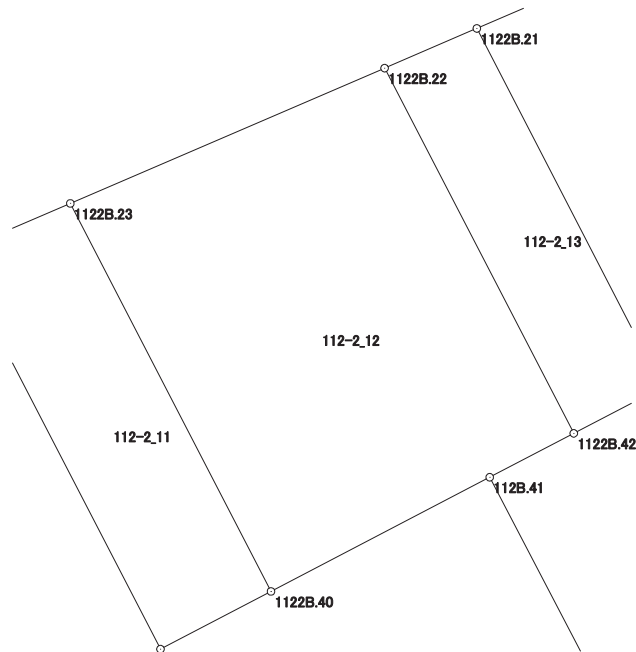
現場名：北部第三地区

地番名： 112-2_12

点名	Xn	Yn	距離	方向角	Yn+1-Yn-1	Xn × (Yn+1-Yn-1)
1122B.23	47947.229	-69741.397	10.399	152° 39' 31"	-2.704	-129649.307216
1122B.40	47937.992	-69736.621	5.873	62° 25' 53"	9.982	478517.036144
112B.41	47940.710	-69731.415	2.257	62° 24' 47"	7.206	345460.756260
1122B.42	47941.755	-69729.415	9.790	332° 37' 25"	-2.502	-119950.271010
1122B.22	47950.449	-69733.917	8.144	246° 42' 32"	-11.982	-574542.279918

倍面積合計	-164.065740
1/2	82.0328700

合計面積	82.0328700
------	------------



画地出来形面積計算書

世界測地系

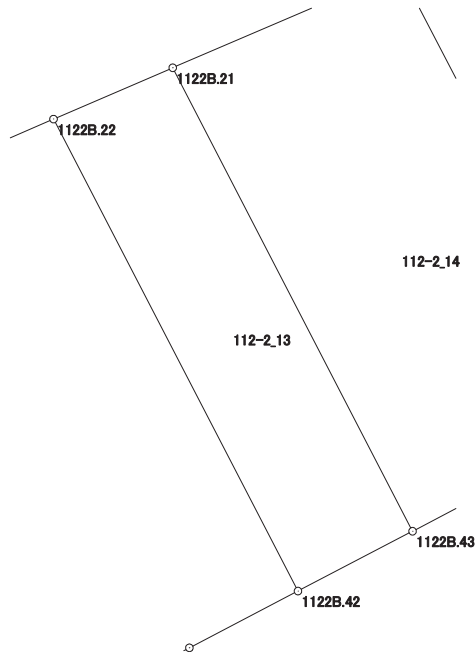
現場名：北部第三地区

地番名： 112-2_13

点名	Xn	Yn	距離	方向角	Yn+1-Yn-1	Xn × (Yn+1-Yn-1)
1122B.22	47950.449	-69733.917	9.790	152° 37' 25"	2.307	110621.685843
1122B.42	47941.755	-69729.415	2.380	62° 25' 23"	6.612	316990.884060
1122B.43	47942.857	-69727.305	9.612	332° 38' 35"	-2.307	-110604.171099
1122B.21	47951.394	-69731.722	2.390	246° 42' 25"	-6.612	-317054.617128

倍面積合計	-46.218324
1/2	23.1091620

合計面積	23.1091620
------	------------



画地出来形面積計算書

世界測地系

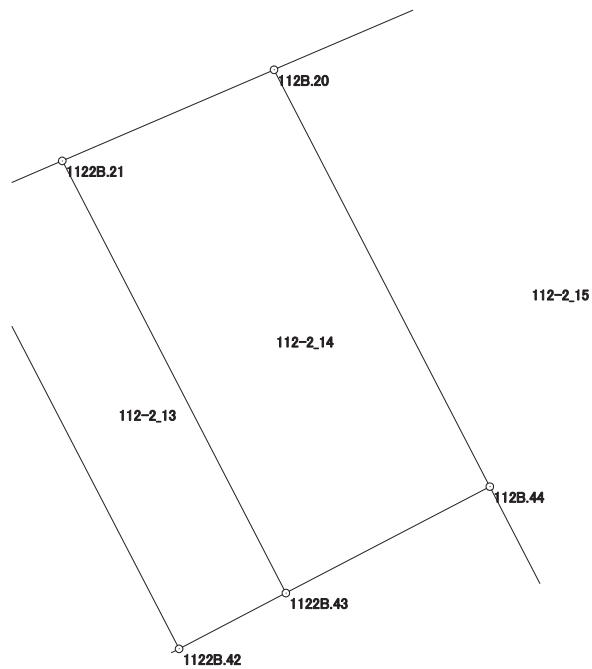
現場名：北部第三地区

地番名： 112-2_14

点名	Xn	Yn	距離	方向角	Yn+1-Yn-1	Xn × (Yn+1-Yn-1)
1122B. 21	47951.394	-69731.722	9.612	152° 38' 35"	0.234	11220.626196
1122B. 43	47942.857	-69727.305	4.543	62° 25' 31"	8.444	404829.484508
112B. 44	47944.960	-69723.278	9.271	332° 38' 20"	-0.234	-11219.120640
112B. 20	47953.194	-69727.539	4.554	246° 43' 02"	-8.444	-404916.770136

倍面積合計	-85.780072
1/2	42.8900360

合計面積	42.8900360
------	------------



画地出来形面積計算書

世界測地系

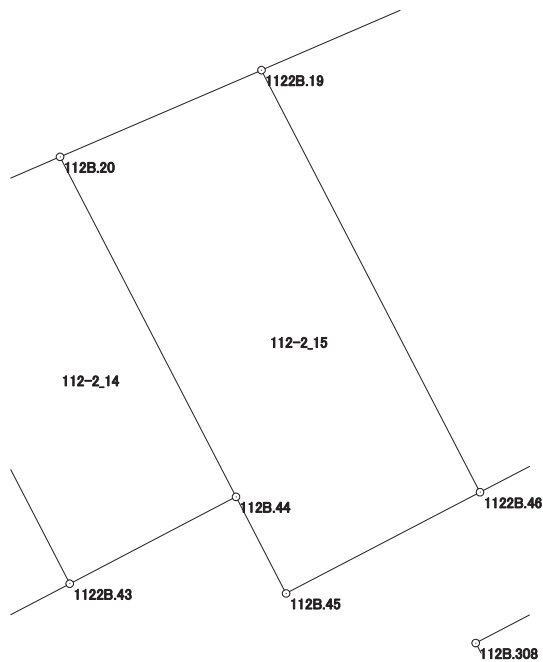
現場名：北部第三地区

地番名： 112-2_15

点名	Xn	Yn	距離	方向角	Yn+1-Yn-1	Xn × (Yn+1-Yn-1)
112B. 20	47953. 194	-69727. 539	9. 271	152° 38' 20"	-0. 616	-29539. 167504
112B. 44	47944. 960	-69723. 278	2. 634	152° 36' 29"	5. 473	262402. 766080
112B. 45	47942. 621	-69722. 066	5. 297	62° 26' 18"	5. 908	283245. 004868
1122B. 46	47945. 072	-69717. 370	11. 511	332° 37' 45"	-0. 596	-28575. 262912
1122B. 19	47955. 294	-69722. 662	5. 310	246° 42' 13"	-10. 169	-487657. 384686

倍面積合計	-124. 044154
1/2	62. 0220770

合計面積	62. 0220770
------	-------------



画地出来形面積計算書

世界測地系

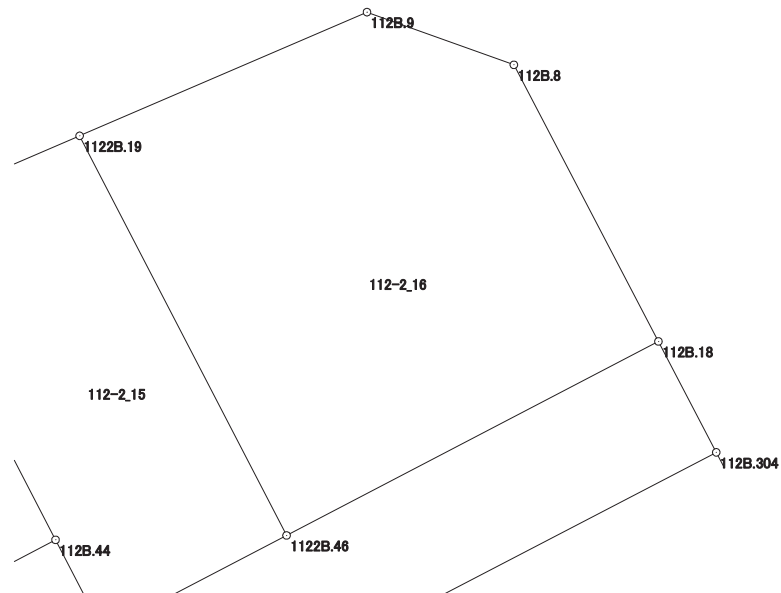
現場名：北部第三地区

地番名： 112-2_16

点名	Xn	Yn	距離	方向角	Yn+1-Yn-1	Xn × (Yn+1-Yn-1)
112B. 18	47950.034	-69707.860	7.983	332° 24' 39"	5.813	278733.547642
112B. 8	47957.109	-69711.557	3.992	289° 44' 16"	-7.454	-357472.290486
112B. 9	47958.457	-69715.314	8.000	246° 42' 37"	-11.105	-532578.664985
1122B. 19	47955.294	-69722.662	11.511	152° 37' 45"	-2.056	-98596.084464
1122B. 46	47945.072	-69717.370	10.727	62° 26' 45"	14.802	709682.955744

倍面積合計	-230.536549
1/2	115.2682745

合計面積	115.2682745
------	-------------



画地出来形面積計算書

世界測地系

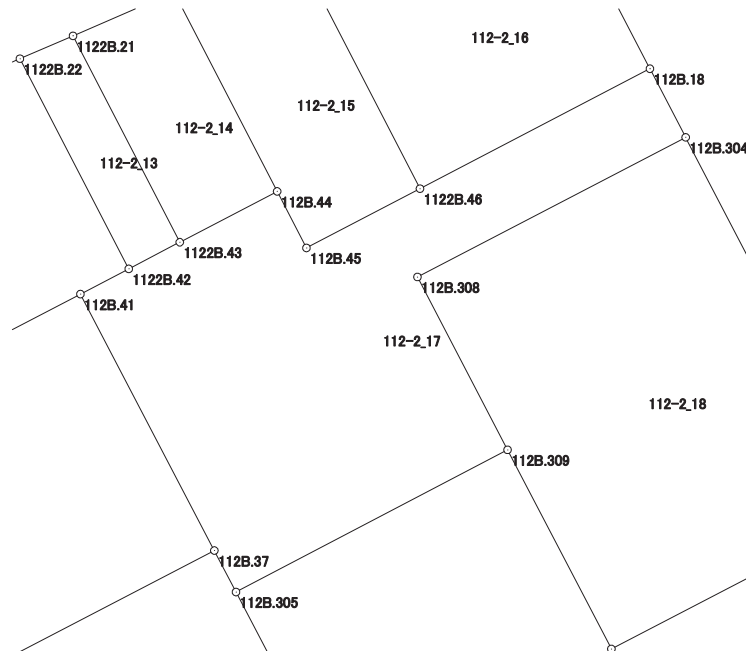
現場名：北部第三地区

地番名： 112-2_17

点名	Xn	Yn	距離	方向角	Yn+1-Yn-1	Xn × (Yn+1-Yn-1)
112B. 44	47944. 960	-69723. 278	4. 543	242° 25' 31"	-5. 239	-251183. 645440
1122B. 43	47942. 857	-69727. 305	2. 380	242° 25' 23"	-6. 137	-294225. 313409
1122B. 42	47941. 755	-69729. 415	2. 257	242° 24' 47"	-4. 110	-197040. 613050
112B. 41	47940. 710	-69731. 415	11. 966	152° 25' 35"	3. 539	169662. 172690
112B. 37	47930. 103	-69725. 876	1. 937	152° 26' 33"	6. 435	308430. 212805
112B. 305	47928. 386	-69724. 980	12. 679	62° 21' 21"	12. 128	581275. 465408
112B. 309	47934. 269	-69713. 748	8. 063	332° 28' 08"	7. 505	359746. 688845
112B. 308	47941. 419	-69717. 475	12. 508	62° 29' 11"	7. 366	353136. 492354
112B. 304	47947. 197	-69706. 382	3. 199	332° 28' 54"	9. 615	461012. 299155
112B. 18	47950. 034	-69707. 860	10. 727	242° 26' 45"	-10. 988	-526874. 973592
1122B. 46	47945. 072	-69717. 370	5. 297	242° 26' 18"	-14. 206	-681107. 692832
112B. 45	47942. 621	-69722. 066	2. 634	332° 36' 29"	-5. 908	-283245. 004868

倍面積合計	-413. 911934
1/2	206. 9559670

合計面積	206. 9559670
------	--------------



画地出来形面積計算書

世界測地系

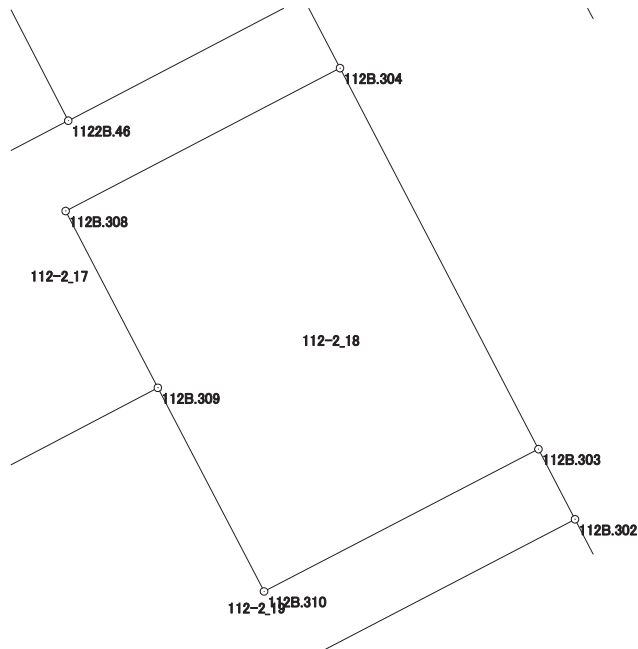
現場名：北部第三地区

地番名： 112-2_18

点名	Xn	Yn	距離	方向角	Yn+1-Yn-1	Xn × (Yn+1-Yn-1)
112B.304	47947.197	-69706.382	12.508	242° 29' 11"	-19.117	-916606.565049
112B.308	47941.419	-69717.475	8.063	152° 28' 08"	-7.366	-353136.492354
112B.309	47934.269	-69713.748	9.289	152° 27' 30"	8.022	384528.705918
112B.310	47926.033	-69709.453	12.499	62° 34' 48"	15.390	737581.647870
112B.303	47931.789	-69698.358	17.372	332° 29' 27"	3.071	147198.524019

倍面積合計	-434.179596
1/2	217.0897980

合計面積	217.0897980
------	-------------



画地出来形面積計算書

世界測地系

現場名：北部第三地区

地番名： 112-2_19

点名	Xn	Yn	距離	方向角	Yn+1-Yn-1	Xn × (Yn+1-Yn-1)
112B.302	47928.952	-69696.880	3.199	332° 28' 54"	9.614	460788.944528
112B.303	47931.789	-69698.358	12.499	242° 34' 48"	-12.573	-602646.383097
112B.310	47926.033	-69709.453	9.289	332° 27' 30"	-15.390	-737581.647870
112B.309	47934.269	-69713.748	12.679	242° 21' 21"	-15.527	-744275.394763
112B.305	47928.386	-69724.980	11.365	152° 26' 26"	-5.974	-286324.177964
112B.36	47918.311	-69719.722	1.121	152° 28' 29"	5.776	276776.164336
112B.306	47917.317	-69719.204	12.666	62° 28' 19"	11.750	563028.474750
112B.307	47923.171	-69707.972	12.508	62° 28' 20"	22.324	1069836.869404

倍面積合計	-397.150676
1/2	198.5753380

合計面積	198.5753380
------	-------------

