

S=1:500



画地出来形面積計算書

世界測地系

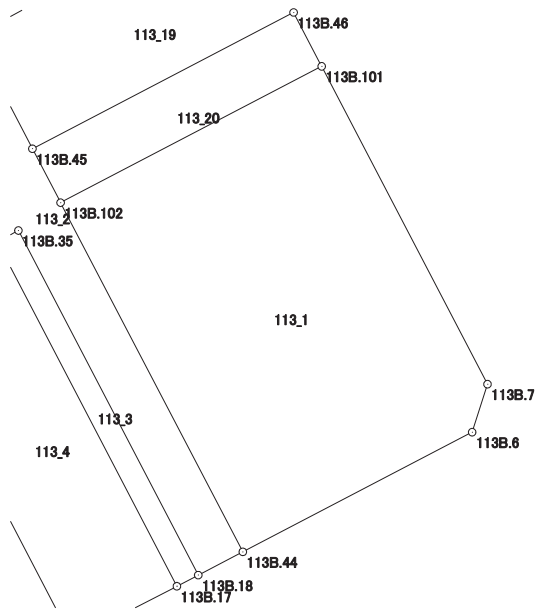
現場名：北部第三地区

地番名： 113_1

点名	Xn	Yn	距離	方向角	Yn+1-Yn-1	Xn × (Yn+1-Yn-1)
113B. 7	47787. 921	-69696. 652	4. 018	197-41-27	11. 994	573168. 324474
113B. 6	47784. 093	-69697. 873	20. 620	242-26-40	-19. 502	-931885. 381686
113B. 44	47774. 554	-69716. 154	31. 400	332-26-30	-32. 808	-1567387. 567632
113B. 102	47802. 391	-69730. 681	23. 480	62-25-51	6. 287	300533. 632217
113B. 101	47813. 258	-69709. 867	28. 576	152-27-17	34. 029	1627037. 356482

倍面積合計	1466. 363855
1/2	733. 18

合計面積	733. 18
------	---------



画地出来形面積計算書

世界測地系

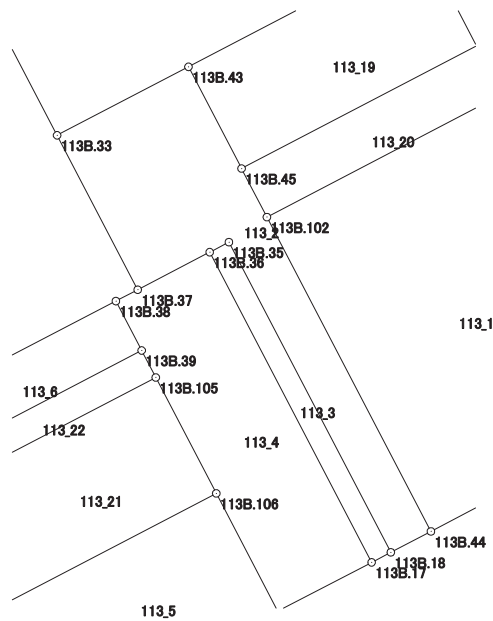
現場名：北部第三地区

地番名： 113_2

点名	Xn	Yn	距離	方向角	Yn+1-Yn-1	Xn × (Yn+1-Yn-1)
113B.33	47809.634	-69749.257	13.118	62-27-23	4.494	214856.495196
113B.43	47815.700	-69737.626	10.160	152-26-47	16.331	780878.196700
113B.45	47806.692	-69732.926	4.852	152-26-12	6.945	332017.475940
113B.102	47802.391	-69730.681	31.400	152-26-30	16.772	801741.701852
113B.44	47774.554	-69716.154	4.009	242-27-02	10.973	524230.181042
113B.18	47772.700	-69719.708	30.986	332-26-36	-17.889	-854605.830300
113B.35	47800.171	-69734.043	1.919	242-28-25	-16.037	-766571.342327
113B.36	47799.284	-69735.745	7.190	242-27-43	-8.077	-386074.816868
113B.37	47795.960	-69742.120	15.424	332-26-17	-13.512	-645819.011520

倍面積合計	653.049715
1/2	326.52

合計面積	326.52
------	--------



画地出来形面積計算書

世界測地系

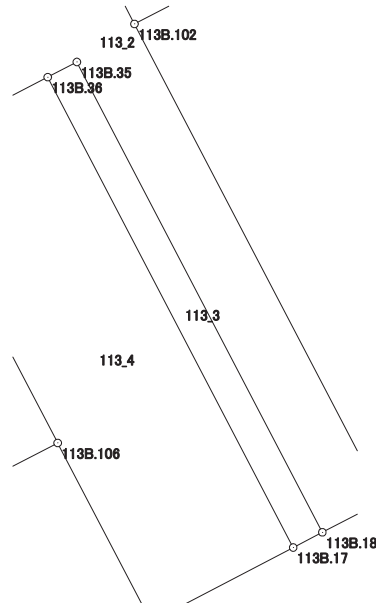
現場名：北部第三地区

地番名： 113_3

点名	Xn	Yn	距離	方向角	Yn+1-Yn-1	Xn × (Yn+1-Yn-1)
113B. 36	47799. 284	-69735. 745	1. 919	62-28-25	-12. 634	-603896. 154056
113B. 35	47800. 171	-69734. 043	30. 986	152-26-36	16. 037	766571. 342327
113B. 18	47772. 700	-69719. 708	1. 919	242-26-00	12. 634	603560. 291800
113B. 17	47771. 812	-69721. 409	30. 988	332-26-33	-16. 037	-766116. 549044

倍面積合計	118. 931027
1/2	59. 46

合計面積	59. 46
------	--------



画地出来形面積計算書

世界測地系

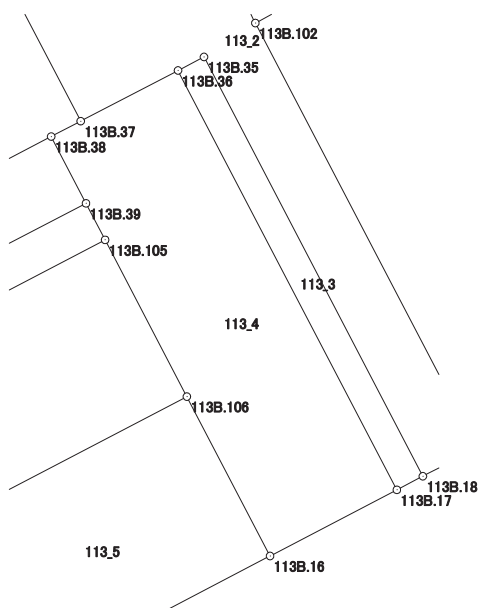
現場名：北部第三地区

地番名： 113_4

点名	Xn	Yn	距離	方向角	Yn+1-Yn-1	Xn × (Yn+1-Yn-1)
113B.38	47794.953	-69744.052	2.179	62-28-14	-0.349	-16680.438597
113B.37	47795.960	-69742.120	7.190	62-27-43	8.307	397041.039720
113B.36	47799.284	-69735.745	30.988	152-26-33	20.711	989970.970924
113B.17	47771.812	-69721.409	9.369	242-26-22	6.030	288064.026360
113B.16	47767.477	-69729.715	11.778	332-26-34	-13.755	-657041.646135
113B.106	47777.919	-69735.164	11.580	332-26-37	-10.806	-516288.192714
113B.105	47788.185	-69740.521	2.702	332-26-20	-6.607	-315736.538295
113B.39	47790.580	-69741.771	4.932	332-27-11	-3.531	-168748.537980

倍面積合計	580.683283
1/2	290.34

合計面積	290.34
------	--------



画地出来形面積計算書

世界測地系

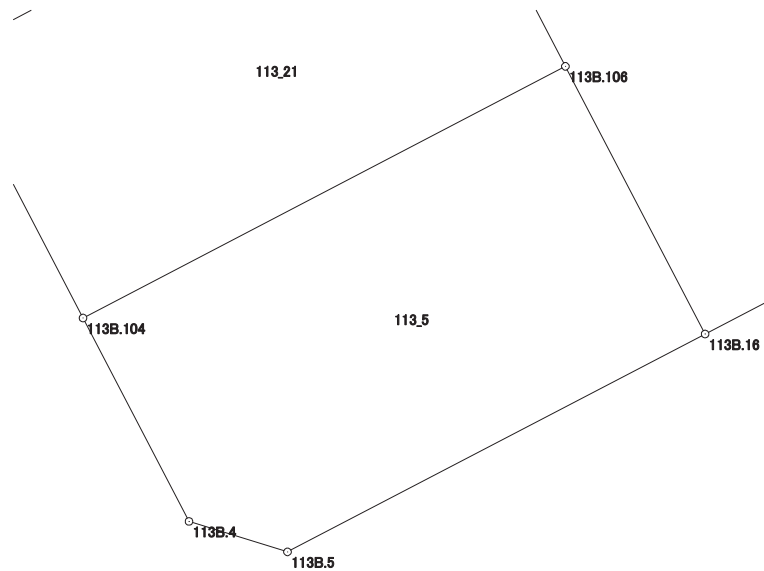
現場名：北部第三地区

地番名： 113_5

点名	Xn	Yn	距離	方向角	Yn+1-Yn-1	Xn × (Yn+1-Yn-1)
113B. 16	47767. 477	-69729. 715	18. 372	242-26-41	-10. 839	-517751. 683203
113B. 5	47758. 978	-69746. 003	4. 021	287-10-56	-20. 130	-961388. 227140
113B. 4	47760. 166	-69749. 845	8. 947	332-28-53	-7. 976	-380935. 084016
113B. 104	47768. 101	-69753. 979	21. 223	62-26-37	14. 681	701283. 490781
113B. 106	47777. 919	-69735. 164	11. 778	152-26-34	24. 264	1159283. 426616

倍面積合計	491. 923038
1/2	245. 96

合計面積	245. 96
------	---------



画地出来形面積計算書

世界測地系

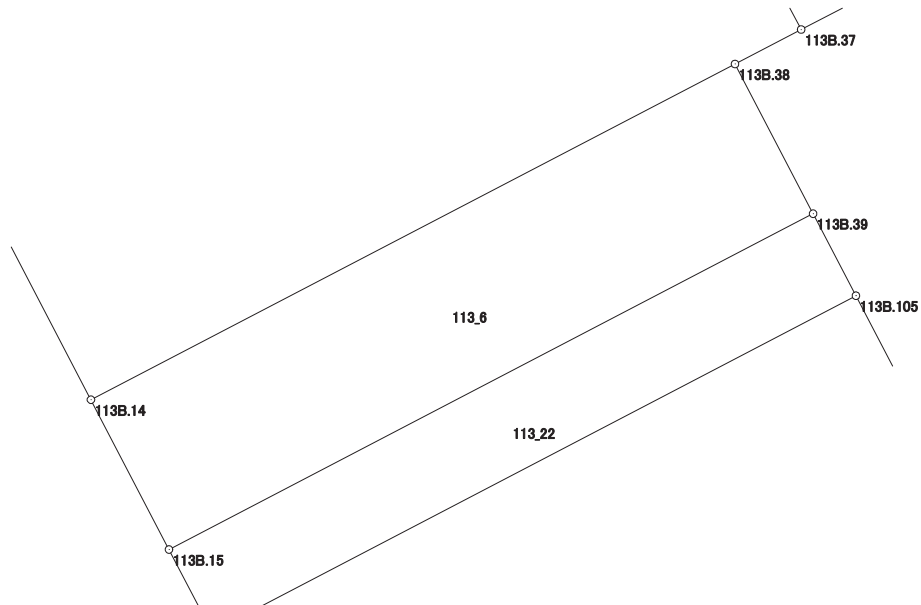
現場名：北部第三地区

地番名： 113_6

点名	Xn	Yn	距離	方向角	Yn+1-Yn-1	Xn × (Yn+1-Yn-1)
113B.14	47785.147	-69762.860	21.211	62-27-49	16.529	789840.694763
113B.38	47794.953	-69744.052	4.932	152-27-11	21.089	1007947.763817
113B.39	47790.580	-69741.771	21.214	242-27-41	-16.529	-789930.496820
113B.15	47780.772	-69760.581	4.933	332-29-04	-21.089	-1007648.700708

倍面積合計	209.261052
1/2	104.63

合計面積	104.63
------	--------



画地出来形面積計算書

世界測地系

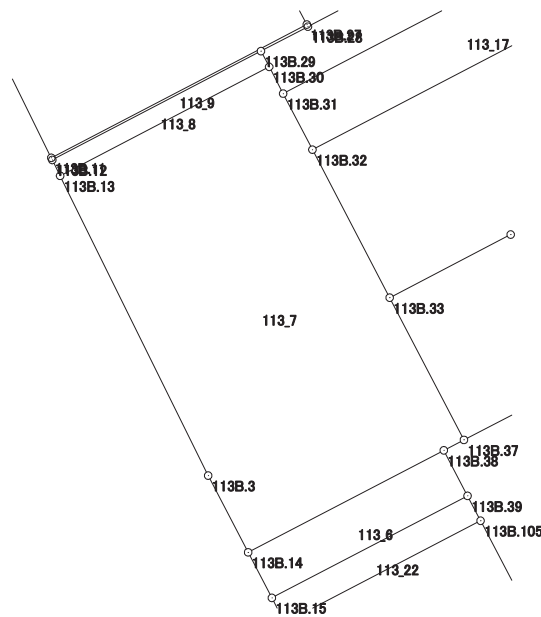
現場名：北部第三地区

地番名： 113_7

点名	Xn	Yn	距離	方向角	Yn+1-Yn-1	Xn × (Yn+1-Yn-1)
113B. 3	47792. 528	-69766. 705	32. 139	333-43-33	-18. 072	-863706. 566016
113B. 13	47821. 347	-69780. 932	22. 660	62-27-08	5. 864	280424. 378808
113B. 30	47831. 827	-69760. 841	2. 906	152-25-47	21. 436	1025323. 043572
113B. 31	47829. 251	-69759. 496	6. 079	152-26-09	4. 158	198874. 025658
113B. 32	47823. 862	-69756. 683	16. 049	152-26-19	10. 239	489668. 523018
113B. 33	47809. 634	-69749. 257	15. 424	152-26-17	14. 563	696251. 699942
113B. 37	47795. 960	-69742. 120	2. 179	242-28-14	5. 205	248777. 971800
113B. 38	47794. 953	-69744. 052	21. 211	242-27-49	-20. 740	-991267. 325220
113B. 14	47785. 147	-69762. 860	8. 322	332-29-01	-22. 653	-1082476. 934991

倍面積合計	1868. 816571
1/2	934. 40

合計面積	934. 40
------	---------



画地出来形面積計算書

世界測地系

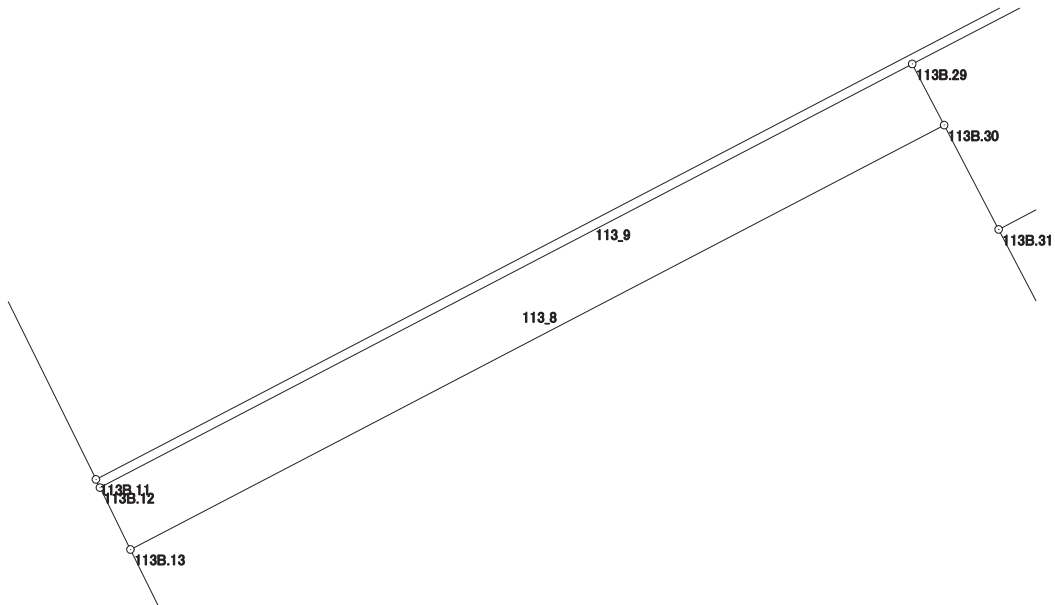
現場名：北部第三地区

地番名： 113_8

点名	Xn	Yn	距離	方向角	Yn+1-Yn-1	Xn × (Yn+1-Yn-1)
113B.12	47822.875	-69781.686	22.622	62-27-10	19.303	923124.956125
113B.29	47833.337	-69761.629	1.703	152-26-31	20.845	997085.909765
113B.30	47831.827	-69760.841	22.660	242-27-08	-19.303	-923297.756581
113B.13	47821.347	-69780.932	1.704	333-44-09	-20.845	-996835.978215

倍面積合計	77.131094
1/2	38.56

合計面積	38.56
------	-------



画地出来形面積計算書

世界測地系

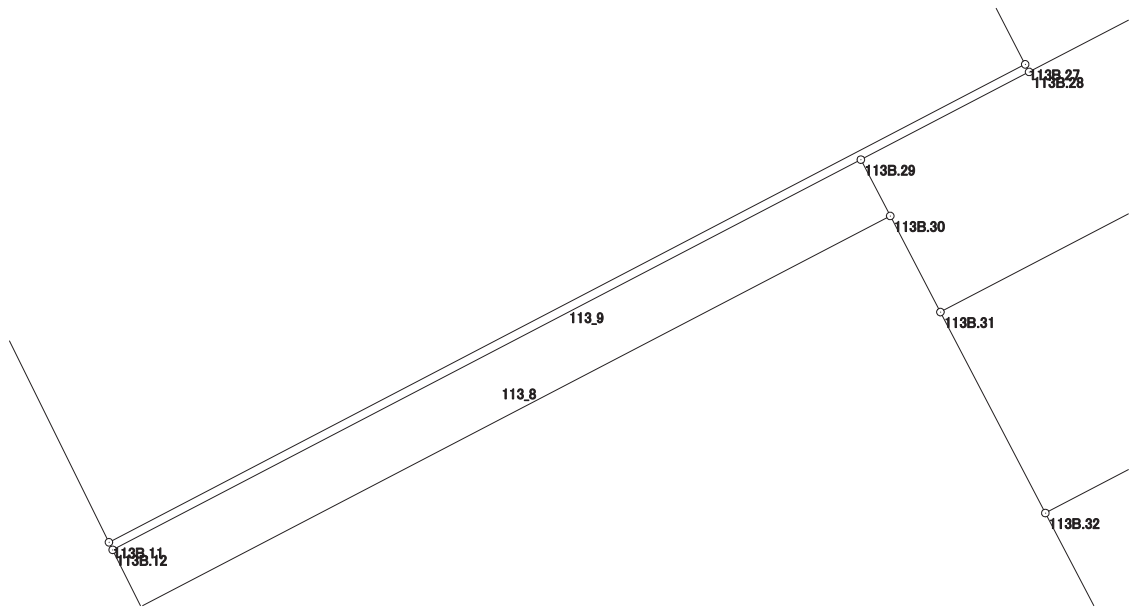
現場名：北部第三地区

地番名： 113_9

点名	Xn	Yn	距離	方向角	Yn+1-Yn-1	Xn × (Yn+1-Yn-1)
113B.11	47823.078	-69781.785	27.704	62-26-56	24.463	1169895.957114
113B.27	47835.892	-69757.223	0.229	152-39-00	24.667	1179967.947964
113B.28	47835.689	-69757.118	5.087	242-27-46	-4.406	-210764.045734
113B.29	47833.337	-69761.629	22.622	242-27-10	-24.568	-1175169.423416
113B.12	47822.875	-69781.686	0.226	334-00-08	-20.156	-963917.868500

倍面積合計	12.567428
1/2	6.28

合計面積	6.28
------	------



画地出来形面積計算書

世界測地系

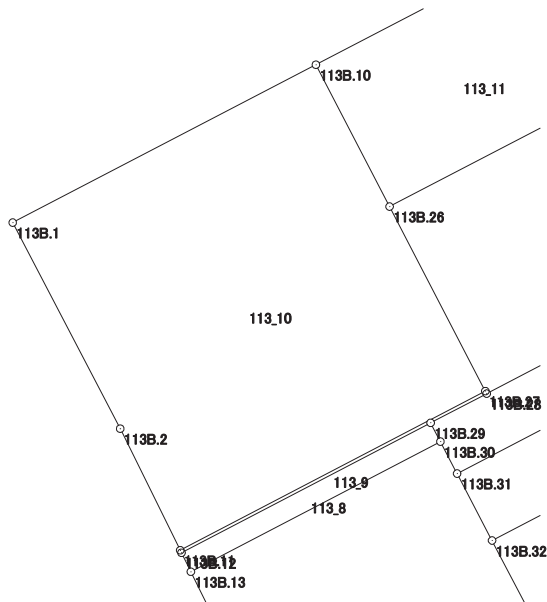
現場名：北部第三地区

地番名： 113_10

点名	Xn	Yn	距離	方向角	Yn+1-Yn-1	Xn × (Yn+1-Yn-1)
113B. 1	47849.461	-69795.273	27.521	62-29-34	15.755	753868.258055
113B. 10	47862.172	-69770.863	12.871	152-33-54	30.340	1452138.298480
113B. 26	47850.749	-69764.933	16.738	152-34-23	13.640	652684.216360
113B. 27	47835.892	-69757.223	27.704	242-26-56	-16.852	-806130.451984
113B. 11	47823.078	-69781.785	10.916	333-43-17	-29.395	-1405759.377810
113B. 2	47832.866	-69786.618	18.716	332-27-22	-13.488	-645169.696608

倍面積合計	1631.246493
1/2	815.62

合計面積	815.62
------	--------



画地出来形面積計算書

世界測地系

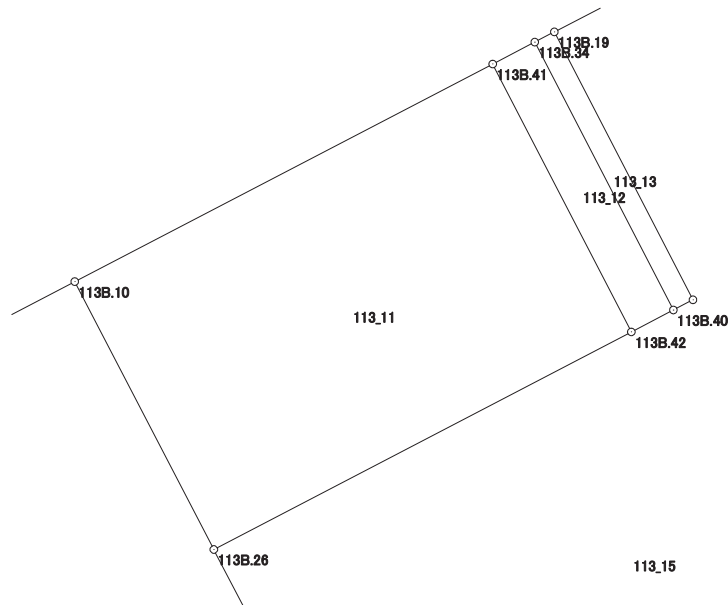
現場名：北部第三地区

地番名： 113_11

点名	Xn	Yn	距離	方向角	Yn+1-Yn-1	Xn × (Yn+1-Yn-1)
113B.10	47862.172	-69770.863	20.090	62-29-33	11.889	569033.362908
113B.41	47871.451	-69753.044	12.862	152-38-46	23.729	1135941.660779
113B.42	47860.027	-69747.134	20.072	242-28-07	-11.889	-569007.861003
113B.26	47850.749	-69764.933	12.871	332-33-54	-23.729	-1135450.423021

倍面積合計	516.739663
1/2	258.36

合計面積	258.36
------	--------



画地出来形面積計算書

世界測地系

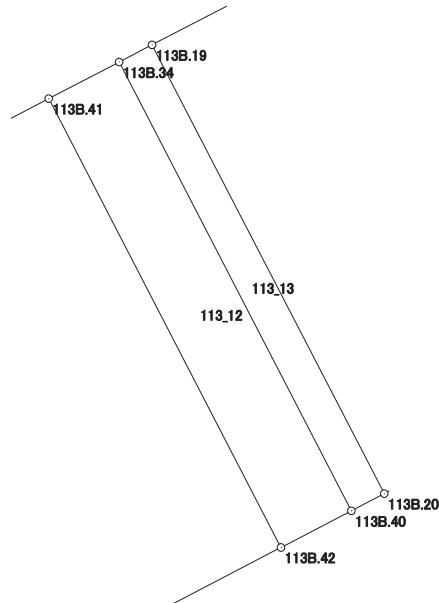
現場名：北部第三地区

地番名： 113_12

点名	Xn	Yn	距離	方向角	Yn+1-Yn-1	Xn × (Yn+1-Yn-1)
113B.41	47871.451	-69753.044	2.020	62-29-47	-4.118	-197134.635218
113B.34	47872.384	-69751.252	12.861	152-38-38	7.702	368713.101568
113B.40	47860.961	-69745.342	2.021	242-28-16	4.118	197091.437398
113B.42	47860.027	-69747.134	12.862	332-38-46	-7.702	-368617.927954

倍面積合計	51.975794
1/2	25.98

合計面積	25.98
------	-------



画地出来形面積計算書

世界測地系

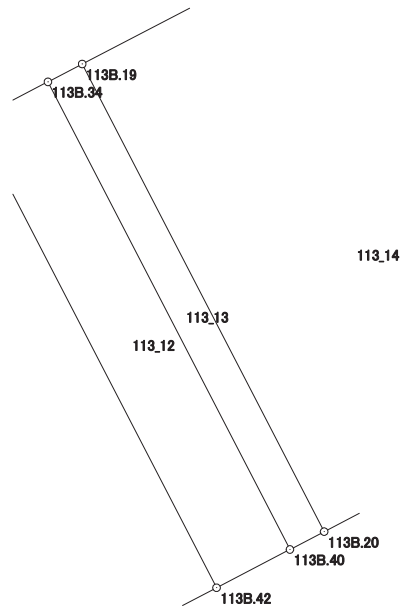
現場名：北部第三地区

地番名： 113_13

点名	Xn	Yn	距離	方向角	Yn+1-Yn-1	Xn × (Yn+1-Yn-1)
113B. 34	47872. 384	-69751. 252	0. 944	62-29-05	-5. 073	-242856. 604032
113B. 19	47872. 820	-69750. 415	12. 861	152-38-53	6. 746	322950. 043720
113B. 20	47861. 397	-69744. 506	0. 943	242-27-24	5. 073	242800. 866981
113B. 40	47860. 961	-69745. 342	12. 861	332-38-38	-6. 746	-322870. 042906

倍面積合計	24. 263763
1/2	12. 13

合計面積	12. 13
------	--------



画地出来形面積計算書

世界測地系

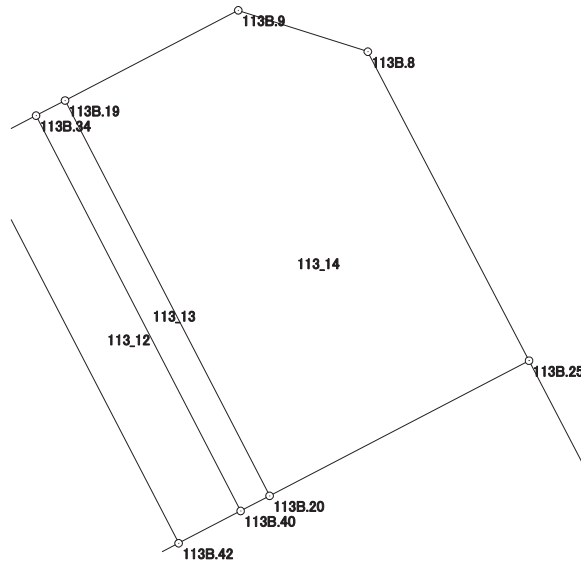
現場名：北部第三地区

地番名： 113_14

点名	Xn	Yn	距離	方向角	Yn+1-Yn-1	Xn × (Yn+1-Yn-1)
113B. 19	47872. 820	-69750. 415	5. 642	62-29-25	-0. 905	-43324. 902100
113B. 9	47875. 426	-69745. 411	3. 929	107-41-33	8. 747	418766. 351222
113B. 8	47874. 232	-69741. 668	10. 070	152-27-19	8. 400	402143. 548800
113B. 25	47865. 303	-69737. 011	8. 452	242-28-26	-2. 838	-135841. 729914
113B. 20	47861. 397	-69744. 506	12. 861	332-38-53	-13. 404	-641534. 165388

倍面積合計	209. 102620
1/2	104. 55

合計面積	104. 55
------	---------



画地出来形面積計算書

世界測地系

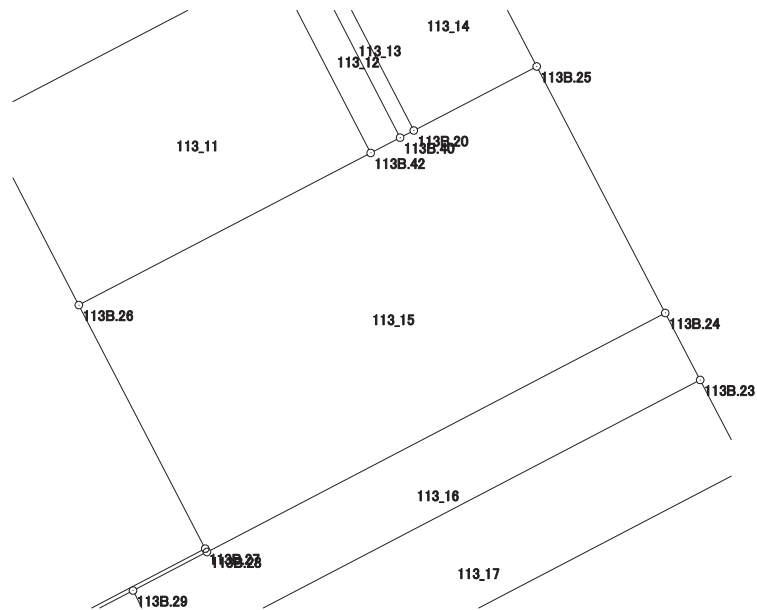
現場名：北部第三地区

地番名： 113_15

点名	Xn	Yn	距離	方向角	Yn+1-Yn-1	Xn × (Yn+1-Yn-1)
113B.26	47850.749	-69764.933	20.072	62-28-07	10.089	482766.206661
113B.42	47860.027	-69747.134	2.021	62-28-16	19.591	937625.788957
113B.40	47860.961	-69745.342	0.943	62-27-24	2.628	125778.605508
113B.20	47861.397	-69744.506	8.452	62-28-26	8.331	398733.298407
113B.25	47865.303	-69737.011	16.957	152-27-26	15.336	734062.286808
113B.24	47850.268	-69729.170	31.522	242-27-05	-20.107	-962125.338676
113B.28	47835.689	-69757.118	0.229	332-39-00	-28.053	-1341934.583517
113B.27	47835.892	-69757.223	16.738	332-34-23	-7.815	-373837.495980

倍面積合計	1068.768168
1/2	534.38

合計面積	534.38
------	--------



画地出来形面積計算書

世界測地系

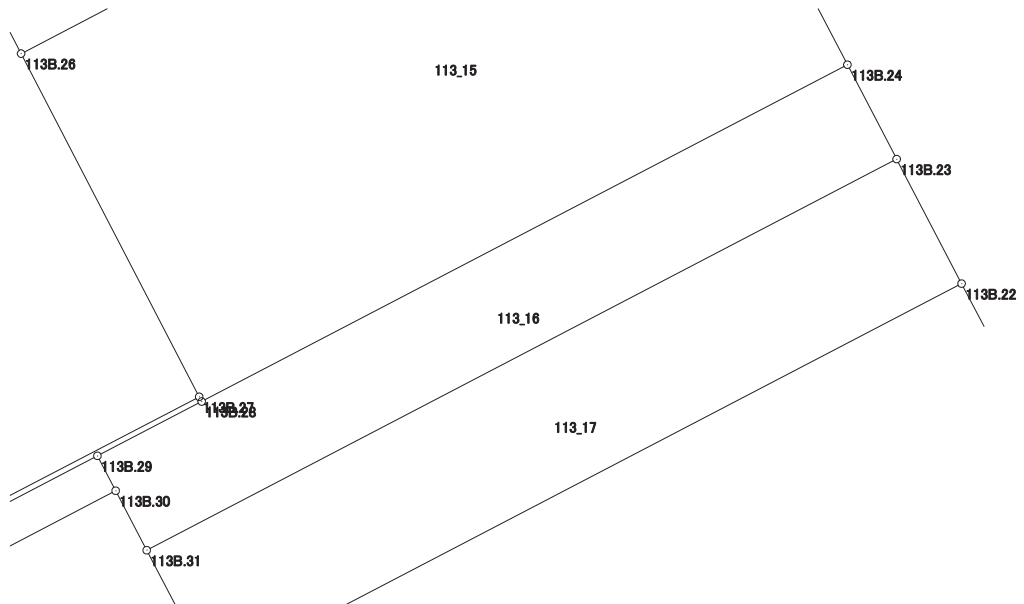
現場名：北部第三地区

地番名： 113_16

点名	Xn	Yn	距離	方向角	Yn+1-Yn-1	Xn × (Yn+1-Yn-1)
113B. 24	47850. 268	-69729. 170	4. 607	152-27-02	30. 079	1439288. 211172
113B. 23	47846. 183	-69727. 039	36. 608	242-27-00	-30. 326	-1450983. 345658
113B. 31	47829. 251	-69759. 496	2. 906	332-25-47	-33. 802	-1616724. 342302
113B. 30	47831. 827	-69760. 841	1. 703	332-26-31	-2. 133	-102025. 286991
113B. 29	47833. 337	-69761. 629	5. 087	62-27-46	3. 723	178083. 513651
113B. 28	47835. 689	-69757. 118	31. 522	62-27-05	32. 459	1552698. 629251

倍面積合計	337. 379123
1/2	168. 68

合計面積	168. 68
------	---------



画地出来形面積計算書

世界測地系

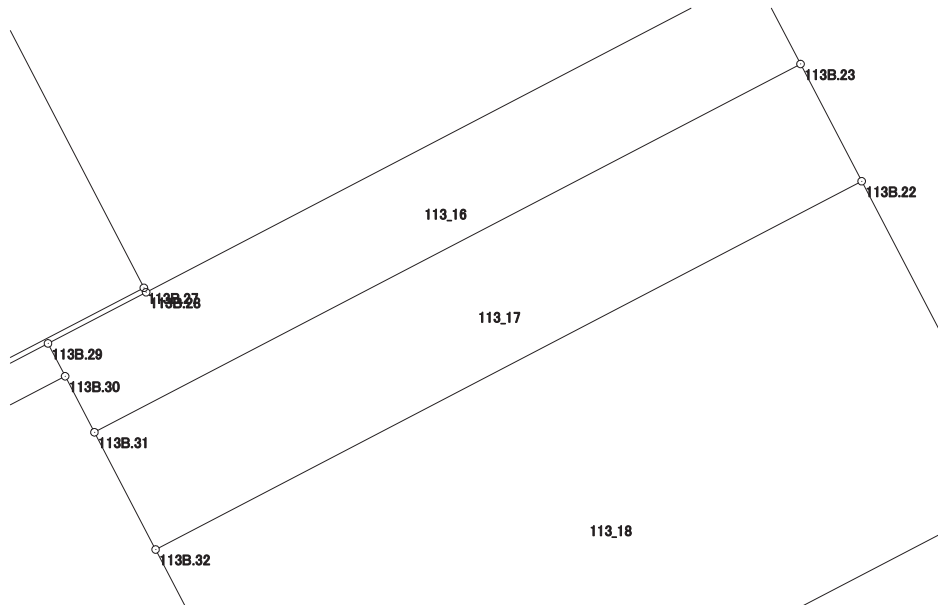
現場名：北部第三地区

地番名： 113_17

点名	Xn	Yn	距離	方向角	Yn+1-Yn-1	Xn × (Yn+1-Yn-1)
113B. 31	47829. 251	-69759. 496	36. 608	62-27-00	29. 644	1417850. 316644
113B. 23	47846. 183	-69727. 039	6. 080	152-27-41	35. 268	1687439. 182044
113B. 22	47840. 792	-69724. 228	36. 605	242-27-05	-29. 644	-1418192. 438048
113B. 32	47823. 862	-69756. 683	6. 079	332-26-09	-35. 268	-1686651. 965016

倍面積合計	445. 095624
1/2	222. 54

合計面積	222. 54
------	---------



画地出来形面積計算書

世界測地系

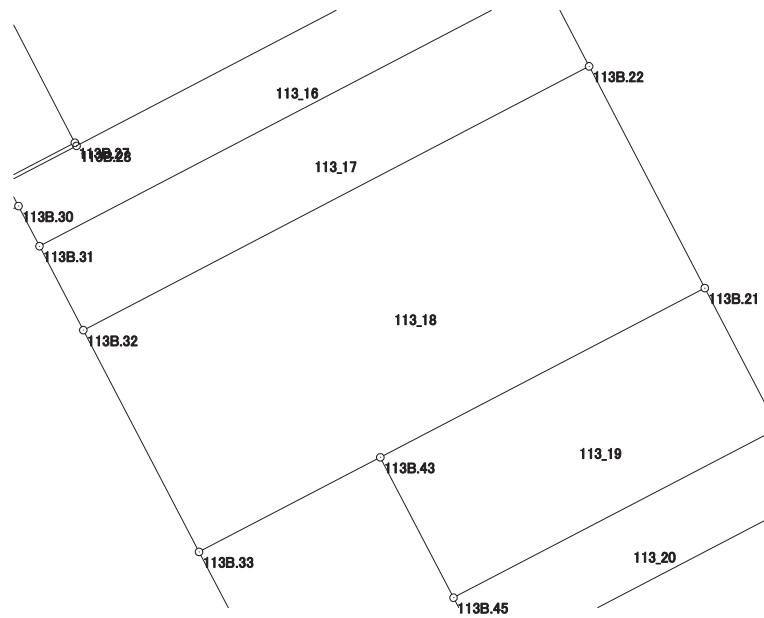
現場名：北部第三地区

地番名： 113_18

点名	Xn	Yn	距離	方向角	Yn+1-Yn-1	Xn × (Yn+1-Yn-1)
113B. 32	47823. 862	-69756. 683	36. 605	62-27-05	25. 029	1196983. 441998
113B. 22	47840. 792	-69724. 228	16. 051	152-27-11	39. 878	1907795. 103376
113B. 21	47826. 561	-69716. 805	23. 484	242-27-06	-13. 398	-640780. 264278
113B. 43	47815. 700	-69737. 626	13. 118	242-27-23	-32. 452	-1551715. 096400
113B. 33	47809. 634	-69749. 257	16. 049	332-26-19	-19. 057	-911108. 195138

倍面積合計	1174. 989558
1/2	587. 49

合計面積	587. 49
------	---------



画地出来形面積計算書

世界測地系

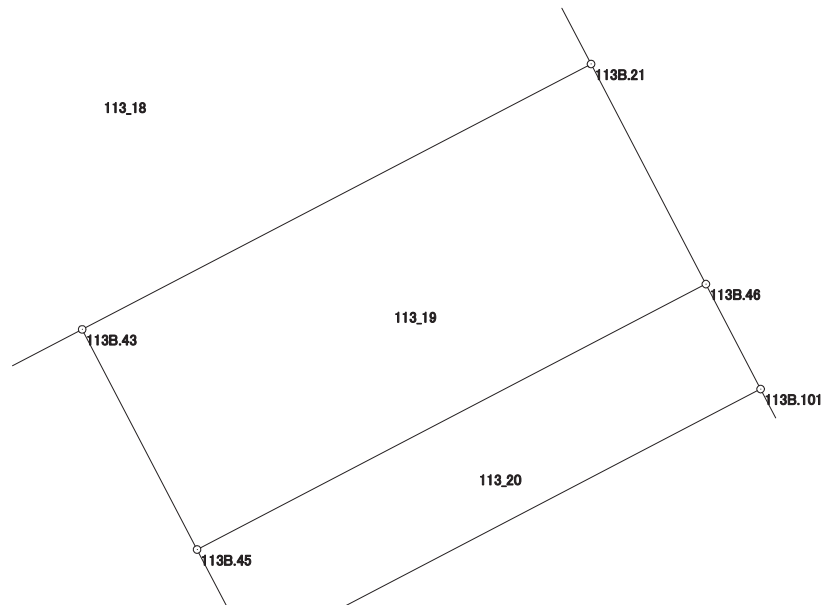
現場名：北部第三地区

地番名： 113_19

点名	Xn	Yn	距離	方向角	Yn+1-Yn-1	Xn × (Yn+1-Yn-1)
113B. 21	47826. 561	-69716. 805	10. 160	152-27-05	25. 520	1220533. 836720
113B. 46	47817. 553	-69712. 106	23. 483	242-27-02	-16. 121	-770866. 771913
113B. 45	47806. 692	-69732. 926	10. 160	332-26-47	-25. 520	-1220026. 779840
113B. 43	47815. 700	-69737. 626	23. 484	62-27-06	16. 121	770836. 899700

倍面積合計	477. 184667
1/2	238. 59

合計面積	238. 59
------	---------



画地出来形面積計算書

世界測地系

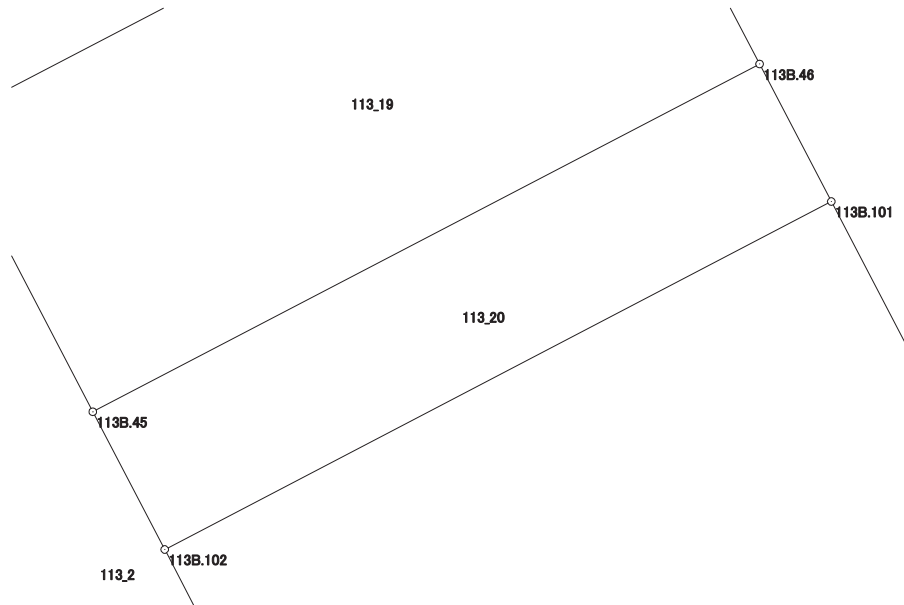
現場名：北部第三地区

地番名： 113_20

点名	Xn	Yn	距離	方向角	Yn+1-Yn-1	Xn × (Yn+1-Yn-1)
113B.46	47817.553	-69712.106	4.844	152-28-00	23.059	1102624.954627
113B.101	47813.258	-69709.867	23.480	242-25-51	-18.575	-888131.267350
113B.102	47802.391	-69730.681	4.852	332-26-12	-23.059	-1102275.334069
113B.45	47806.692	-69732.926	23.483	62-27-02	18.575	888009.303900

倍面積合計	227.657108
1/2	113.82

合計面積	113.82
------	--------



画地出来形面積計算書

世界測地系

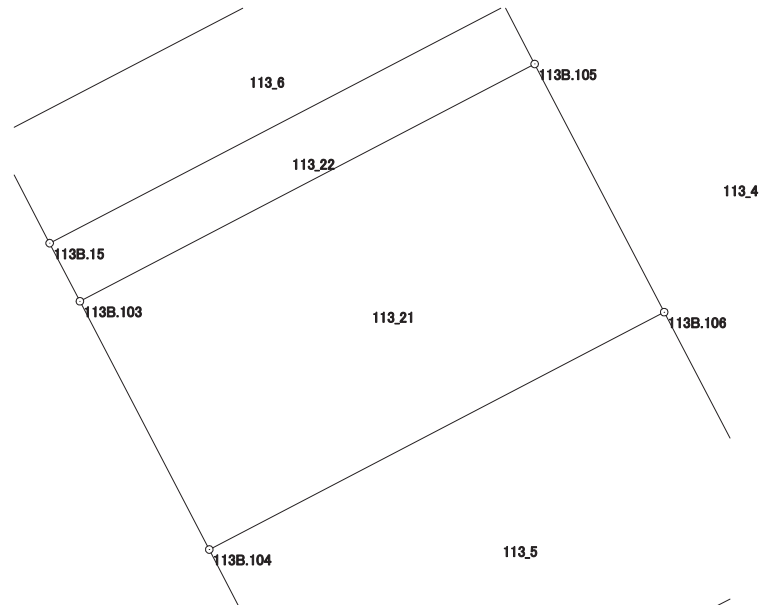
現場名：北部第三地区

地番名： 113_21

点名	Xn	Yn	距離	方向角	Yn+1-Yn-1	Xn × (Yn+1-Yn-1)
113B.106	47777.919	-69735.164	21.223	242-26-37	-13.458	-642995.233902
113B.104	47768.101	-69753.979	11.578	332-28-20	-24.166	-1154363.928766
113B.103	47778.368	-69759.330	21.217	62-26-19	13.458	643001.276544
113B.105	47788.185	-69740.521	11.580	152-26-37	24.166	1154849.278710

倍面積合計	491.392586
1/2	245.69

合計面積	245.69
------	--------



画地出来形面積計算書

世界測地系

現場名：北部第三地区

地番名： 113_22

点名	Xn	Yn	距離	方向角	Yn+1-Yn-1	Xn × (Yn+1-Yn-1)
113B.105	47788.185	-69740.521	21.217	242-26-19	-17.559	-839112.740415
113B.103	47778.368	-69759.330	2.710	332-30-30	-20.060	-958434.062080
113B.15	47780.772	-69760.581	21.214	62-27-41	17.559	838982.575548
113B.39	47790.580	-69741.771	2.702	152-26-20	20.060	958679.034800

倍面積合計	114.807853
1/2	57.40

合計面積	57.40
------	-------

