
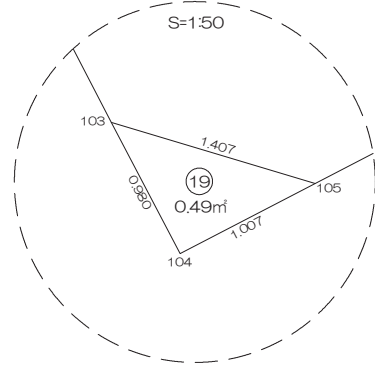


〈114街区〉

北部第三地区 画地出来形確認測量原図



S=1:500



画地出来形面積計算書

世界測地系

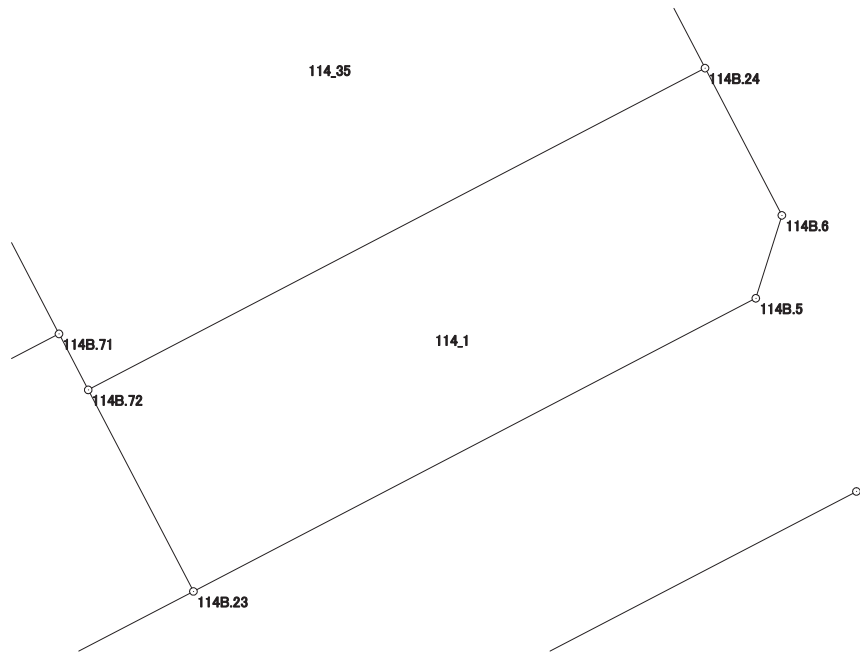
現場名：北部第三地区

地番名： 114_1

点名	Xn	Yn	距離	方向角	Yn+1-Yn-1	Xn × (Yn+1-Yn-1)
114B.72	47634.504	-69652.586	10.418	152° 26' 55"	-23.441	-1116600.408264
114B.23	47625.267	-69647.767	29.060	62° 27' 54"	30.587	1456714.041729
114B.5	47638.701	-69621.999	3.982	17° 26' 02"	26.961	1284387.017661
114B.6	47642.500	-69620.806	7.610	332° 26' 54"	-2.327	-110864.097500
114B.24	47649.247	-69624.326	31.874	242° 26' 58"	-31.780	-1514293.069660

倍面積合計	-656.516034
1/2	328.2580170

合計面積	328.2580170
------	-------------



画地出来形面積計算書

世界測地系

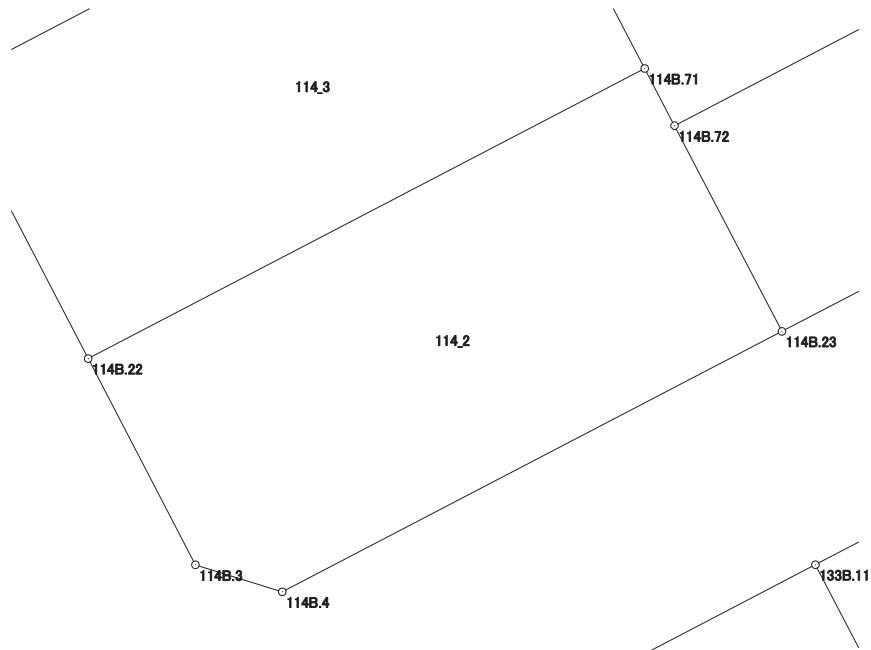
現場名：北部第三地区

地番名： 114_2

点名	Xn	Yn	距離	方向角	Yn+1-Yn-1	Xn × (Yn+1-Yn-1)
114B. 22	47624. 047	-69678. 908	10. 436	152° 31' 44"	-20. 169	-960529. 403943
114B. 3	47614. 788	-69674. 094	4. 084	107° 15' 49"	8. 714	414915. 262632
114B. 4	47613. 576	-69670. 194	25. 291	62° 28' 02"	26. 327	1253522. 615352
114B. 23	47625. 267	-69647. 767	10. 418	332° 26' 55"	17. 608	838585. 701336
114B. 72	47634. 504	-69652. 586	2. 894	332° 26' 36"	-6. 158	-293333. 275632
114B. 71	47637. 070	-69653. 925	28. 174	242° 28' 05"	-26. 322	-1253902. 956540

倍面積合計	-742. 056795
1/2	371. 0283975

合計面積	371. 0283975
------	--------------



画地出来形面積計算書

世界測地系

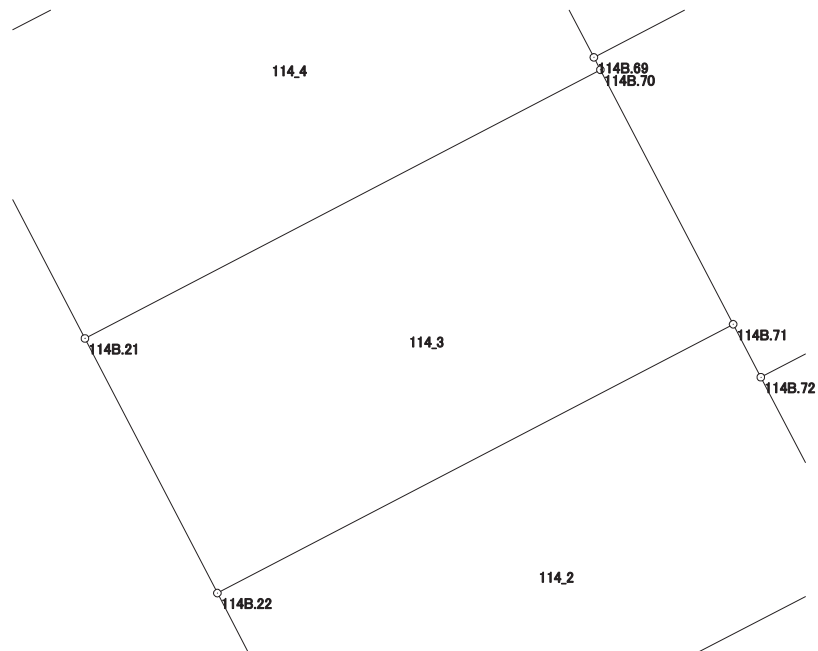
現場名：北部第三地区

地番名： 114_3

点名	Xn	Yn	距離	方向角	Yn+1-Yn-1	Xn × (Yn+1-Yn-1)
114B.21	47636.383	-69685.323	13.904	152° 31' 28"	-18.551	-883702.541033
114B.22	47624.047	-69678.908	28.174	62° 28' 05"	31.398	1495299.827706
114B.71	47637.070	-69653.925	13.905	332° 26' 50"	18.551	883715.285570
114B.70	47649.398	-69660.357	28.155	242° 28' 00"	-31.398	-1496095.798404

倍面積合計	-783.226161
1/2	391.6130805

合計面積	391.6130805
------	-------------



画地出来形面積計算書

世界測地系

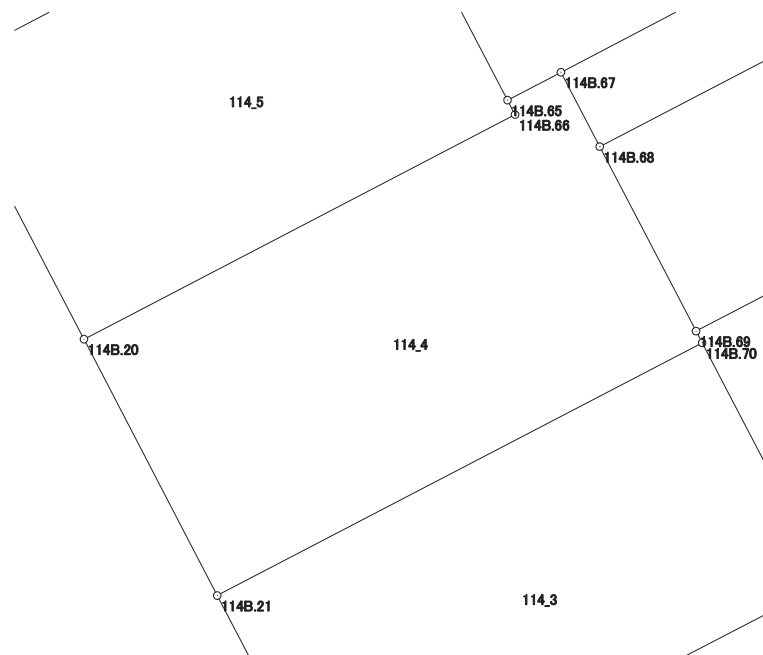
現場名：北部第三地区

地番名： 114_4

点名	Xn	Yn	距離	方向角	Yn+1-Yn-1	Xn × (Yn+1-Yn-1)
114B.20	47649.584	-69692.187	14.879	152° 31' 38"	-15.332	-730563.421888
114B.21	47636.383	-69685.323	28.155	62° 28' 00"	31.830	1516266.070890
114B.70	47649.398	-69660.357	0.679	332° 22' 44"	24.651	1174605.310098
114B.69	47650.000	-69660.672	10.718	332° 26' 25"	-5.274	-251306.100000
114B.68	47659.502	-69665.631	4.318	332° 26' 59"	-6.956	-331519.495912
114B.67	47663.330	-69667.628	3.103	242° 26' 09"	-4.748	-226305.490840
114B.65	47661.894	-69670.379	0.838	152° 25' 34"	-2.363	-112625.055522
114B.66	47661.151	-69669.991	25.029	242° 28' 29"	-21.808	-1039394.381008

倍面積合計	-842.564182
1/2	421.2820910

合計面積	421.2820910
------	-------------



画地出来形面積計算書

世界測地系

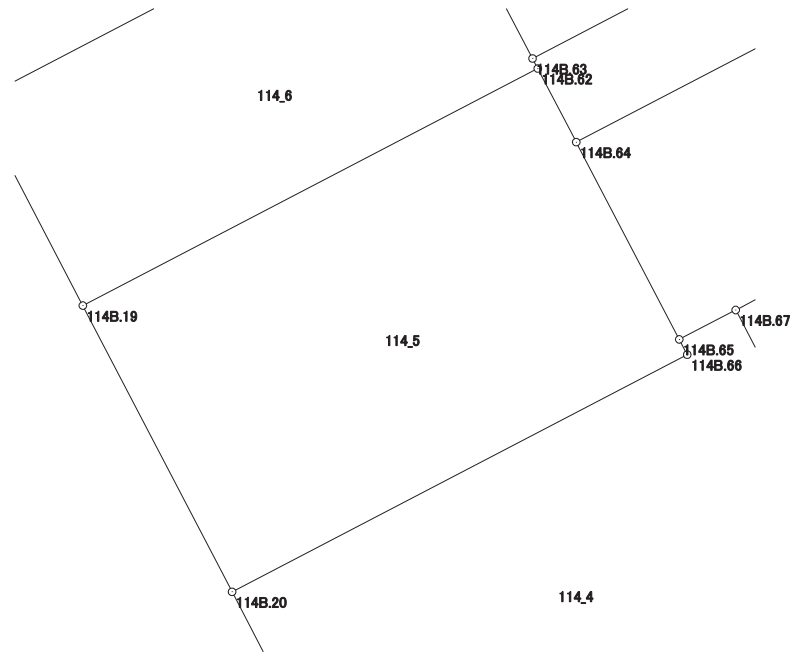
現場名：北部第三地区

地番名： 114_5

点名	Xn	Yn	距離	方向角	Yn+1-Yn-1	Xn × (Yn+1-Yn-1)
114B.19	47663.546	-69699.466	15.746	152° 27' 54"	-14.908	-710568.143768
114B.20	47649.584	-69692.187	25.029	62° 28' 29"	29.475	1404471.488400
114B.66	47661.151	-69669.991	0.838	332° 25' 34"	21.808	1039394.381008
114B.65	47661.894	-69670.379	10.856	332° 25' 37"	-5.413	-257993.832222
114B.64	47671.517	-69675.404	4.052	332° 26' 09"	-6.900	-328933.467300
114B.62	47675.109	-69677.279	25.019	242° 28' 24"	-24.062	-1147158.472758

倍面積合計	-788.046640
1/2	394.0233200

合計面積	394.0233200
------	-------------



画地出来形面積計算書

世界測地系

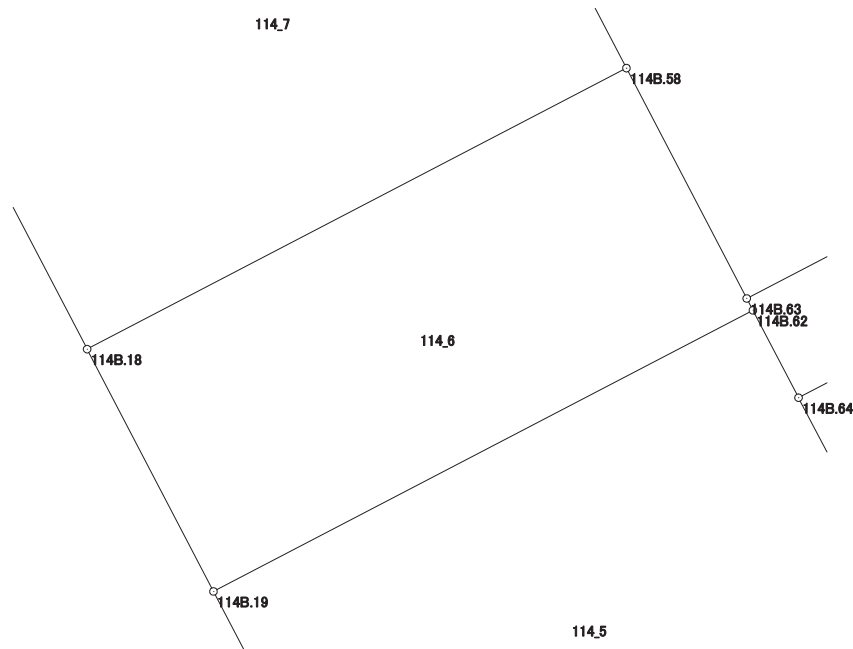
現場名：北部第三地区

地番名： 114_6

点名	Xn	Yn	距離	方向角	Yn+1-Yn-1	Xn × (Yn+1-Yn-1)
114B.18	47673.512	-69704.662	11.239	152° 27' 49"	-16.984	-809686.927808
114B.19	47663.546	-69699.466	25.019	62° 28' 24"	27.383	1305170.880118
114B.62	47675.109	-69677.279	0.552	332° 22' 02"	21.931	1045562.815479
114B.63	47675.598	-69677.535	10.688	332° 25' 41"	-5.203	-248056.136394
114B.58	47685.072	-69682.482	25.012	242° 28' 19"	-27.127	-1293552.948144

倍面積合計	-562.316749
1/2	281.1583745

合計面積	281.1583745
------	-------------



画地出来形面積計算書

世界測地系

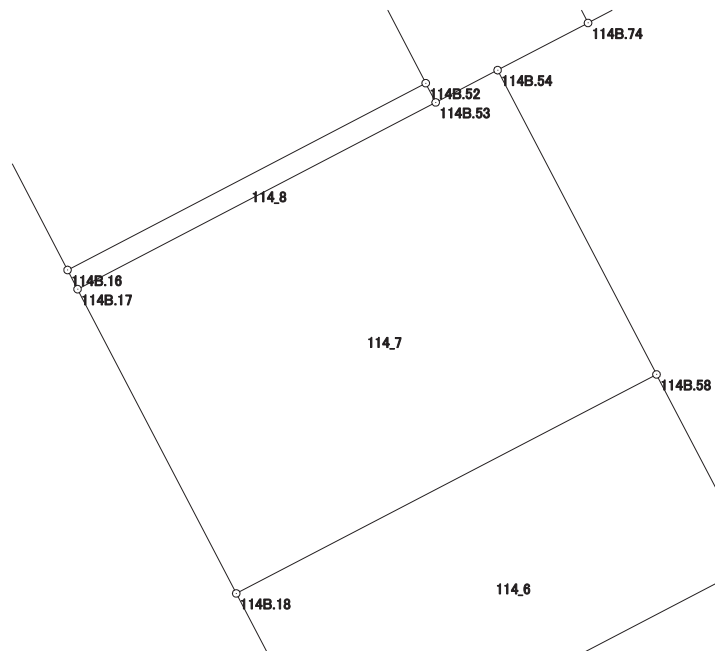
現場名：北部第三地区

地番名： 114_7

点名	Xn	Yn	距離	方向角	Yn+1-Yn-1	Xn × (Yn+1-Yn-1)
114B.17	47689.573	-69713.036	18.113	152° 27' 47"	-10.526	-501980.445398
114B.18	47673.512	-69704.662	25.012	62° 28' 19"	30.554	1456616.485648
114B.58	47685.072	-69682.482	18.119	332° 25' 51"	13.794	657767.883168
114B.54	47701.134	-69690.868	3.686	242° 27' 42"	-11.654	-555909.015636
114B.53	47699.430	-69694.136	21.316	242° 27' 23"	-22.168	-1057400.964240

倍面積合計	-906.056458
1/2	453.0282290

合計面積	453.0282290
------	-------------



画地出来形面積計算書

世界測地系

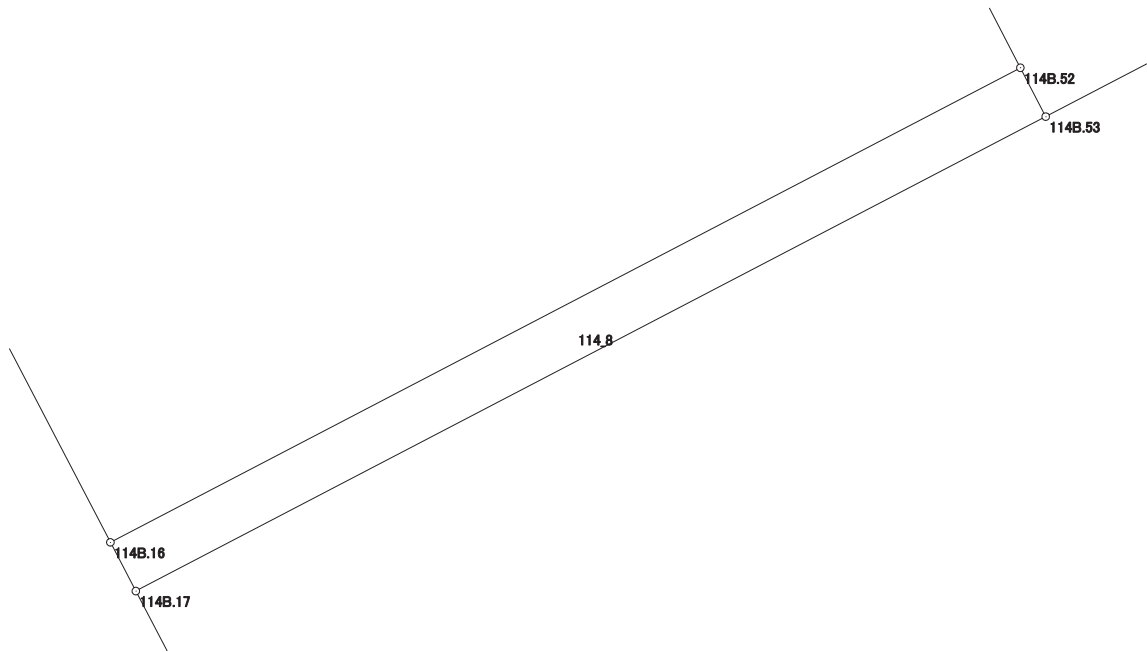
現場名：北部第三地区

地番名： 114_8

点名	Xn	Yn	距離	方向角	Yn+1-Yn-1	Xn × (Yn+1-Yn-1)
114B.16	47690.585	-69713.565	1.142	152° 24' 10"	-18.373	-876219.118205
114B.17	47689.573	-69713.036	21.316	62° 27' 23"	19.429	926560.713817
114B.53	47699.430	-69694.136	1.144	332° 33' 40"	18.373	876381.627390
114B.52	47700.445	-69694.663	21.319	242° 27' 06"	-19.429	-926771.945905

倍面積合計	-48.722903
1/2	24.3614515

合計面積	24.3614515
------	------------



画地出来形面積計算書

世界測地系

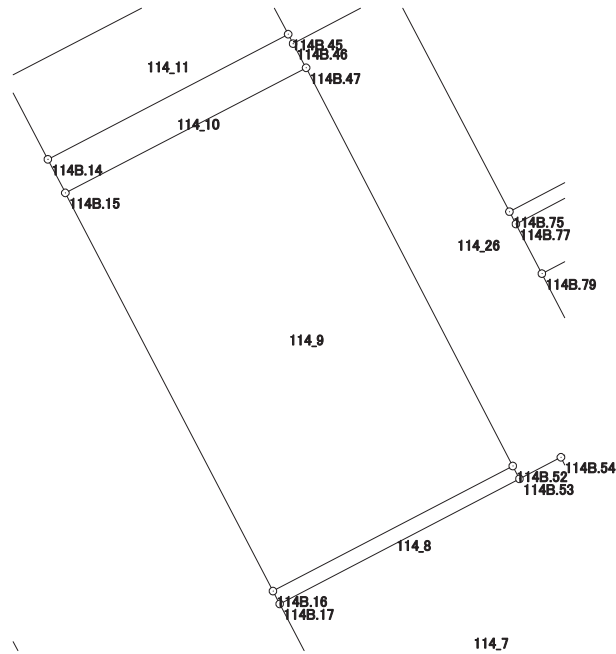
現場名：北部第三地区

地番名： 114_9

点名	Xn	Yn	距離	方向角	Yn+1-Yn-1	Xn × (Yn+1-Yn-1)
114B.15	47721.976	-69729.931	35.401	152° 27' 51"	-2.612	-124649.801312
114B.16	47690.585	-69713.565	21.319	62° 27' 06"	35.268	1681951.551780
114B.52	47700.445	-69694.663	35.369	332° 34' 33"	2.612	124593.562340
114B.47	47731.839	-69710.953	21.388	242° 32' 20"	-35.268	-1683406.497852

倍面積合計	-1511.185044
1/2	755.5925220

合計面積	755.5925220
------	-------------



画地出来形面積計算書

世界測地系

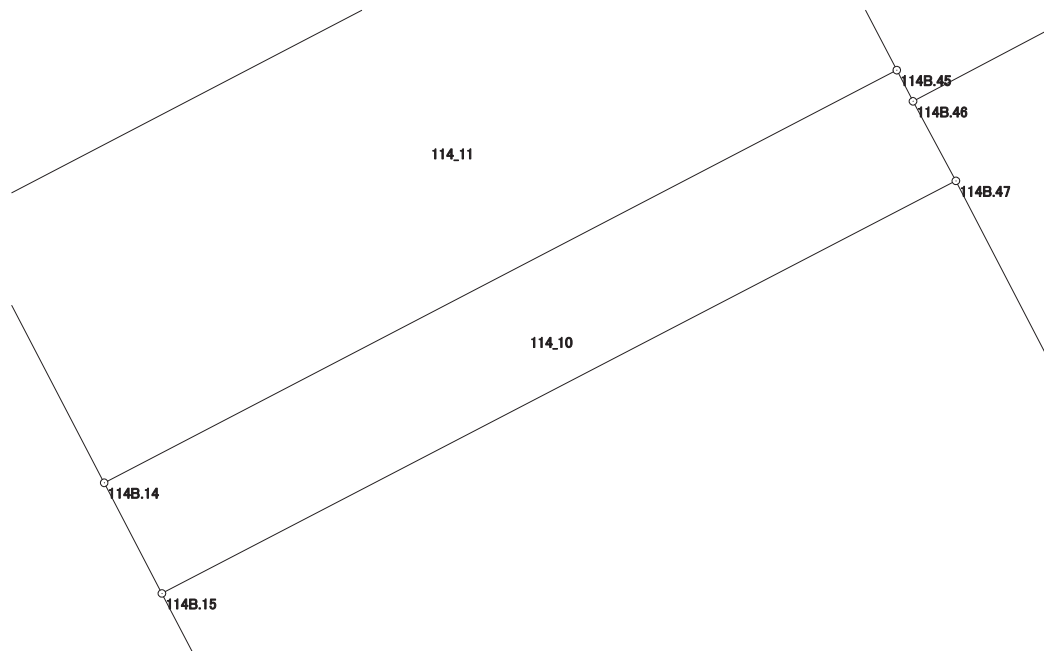
現場名：北部第三地区

地番名： 114_10

点名	Xn	Yn	距離	方向角	Yn+1-Yn-1	Xn × (Yn+1-Yn-1)
114B.14	47724.621	-69731.310	2.983	152° 27' 51"	-17.565	-838282.967865
114B.15	47721.976	-69729.931	21.388	62° 32' 20"	20.357	971476.265432
114B.47	47731.839	-69710.953	2.161	331° 40' 46"	17.953	856929.705567
114B.46	47733.741	-69711.978	0.840	332° 29' 21"	-1.413	-67447.776033
114B.45	47734.486	-69712.366	21.359	242° 29' 31"	-19.332	-922803.083352

倍面積合計	-127.856251
1/2	63.9281255

合計面積	63.9281255
------	------------



画地出来形面積計算書

世界測地系

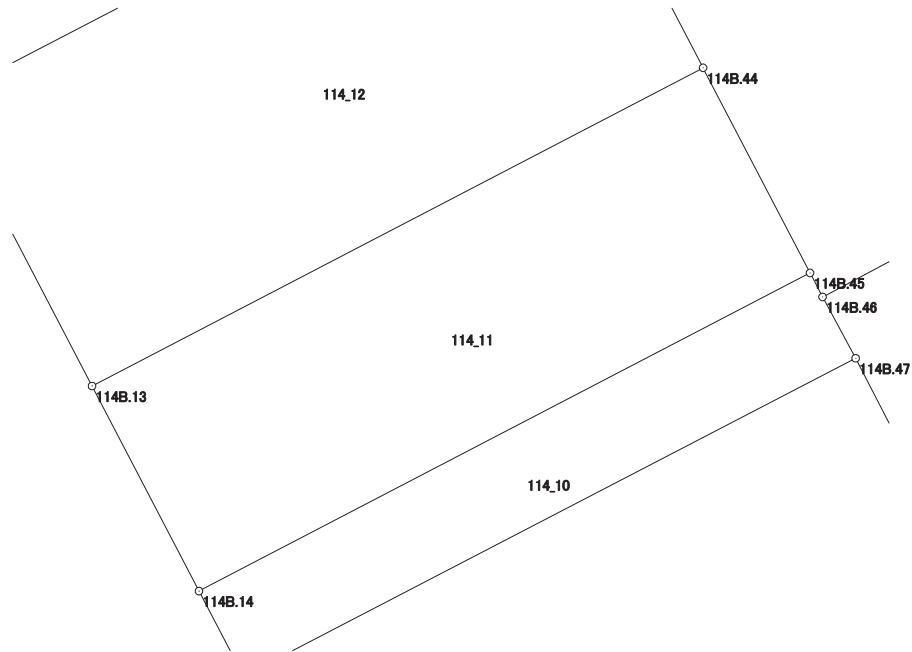
現場名：北部第三地区

地番名： 114_11

点名	Xn	Yn	距離	方向角	Yn+1-Yn-1	Xn × (Yn+1-Yn-1)
114B.13	47730.979	-69734.625	7.170	152° 27' 46"	-15.628	-745939.739812
114B.14	47724.621	-69731.310	21.359	62° 29' 31"	22.259	1062302.338839
114B.45	47734.486	-69712.366	7.173	332° 28' 01"	15.628	745994.547208
114B.44	47740.847	-69715.682	21.359	242° 29' 01"	-22.259	-1062663.513373

倍面積合計	-306.367138
1/2	153.1835690

合計面積	153.1835690
------	-------------



画地出来形面積計算書

世界測地系

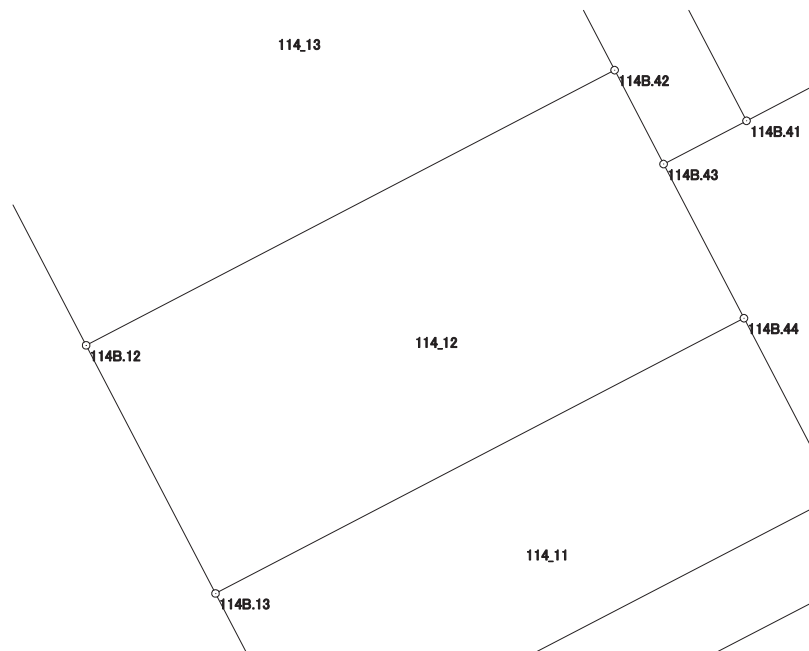
現場名：北部第三地区

地番名： 114_12

点名	Xn	Yn	距離	方向角	Yn+1-Yn-1	Xn × (Yn+1-Yn-1)
114B.12	47739.874	-69739.263	10.032	152° 27' 42"	-14.306	-682966.637444
114B.13	47730.979	-69734.625	21.359	62° 29' 01"	23.581	1125544.215799
114B.44	47740.847	-69715.682	6.233	332° 27' 38"	16.061	766765.743667
114B.43	47746.374	-69718.564	3.797	332° 28' 12"	-4.637	-221399.936238
114B.42	47749.741	-69720.319	21.360	242° 29' 14"	-20.699	-988371.888959

倍面積合計	-428.503175
1/2	214.2515875

合計面積	214.2515875
------	-------------



画地出来形面積計算書

世界測地系

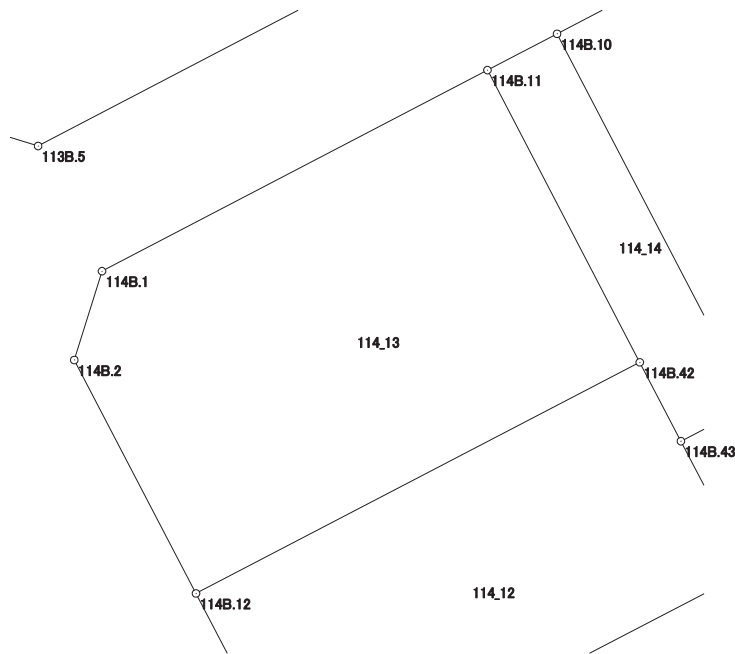
現場名：北部第三地区

地番名： 114_13

点名	Xn	Yn	距離	方向角	Yn+1-Yn-1	Xn × (Yn+1-Yn-1)
114B. 1	47753. 632	-69743. 275	3. 973	197° 19' 20"	-17. 635	-842135. 300320
114B. 2	47749. 839	-69744. 458	11. 238	152° 27' 57"	4. 012	191572. 354068
114B. 12	47739. 874	-69739. 263	21. 360	62° 29' 14"	24. 139	1152392. 818486
114B. 42	47749. 741	-69720. 319	14. 069	332° 27' 51"	12. 440	594006. 778040
114B. 11	47762. 216	-69726. 823	18. 557	242° 26' 46"	-22. 956	-1096429. 430496

倍面積合計	-592. 780222
1/2	296. 3901110

合計面積	296. 3901110
------	--------------



画地出来形面積計算書

世界測地系

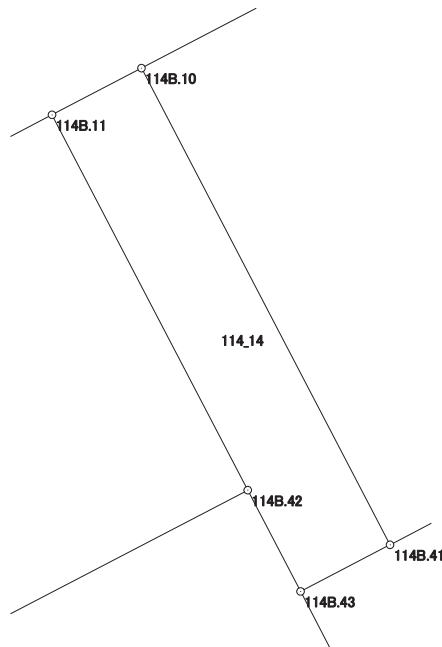
現場名：北部第三地区

地番名： 114_14

点名	Xn	Yn	距離	方向角	Yn+1-Yn-1	Xn × (Yn+1-Yn-1)
114B.11	47762.216	-69726.823	14.069	152° 27' 51"	3.532	168696.146912
114B.42	47749.741	-69720.319	3.797	152° 28' 12"	8.259	394365.110919
114B.43	47746.374	-69718.564	3.354	62° 28' 20"	4.729	225792.602646
114B.41	47747.924	-69715.590	17.867	332° 27' 40"	-5.287	-252443.274188
114B.10	47763.767	-69723.851	3.352	242° 26' 29"	-11.233	-536530.394711

倍面積合計	-119.808422
1/2	59.9042110

合計面積	59.9042110
------	------------



画地出来形面積計算書

世界測地系

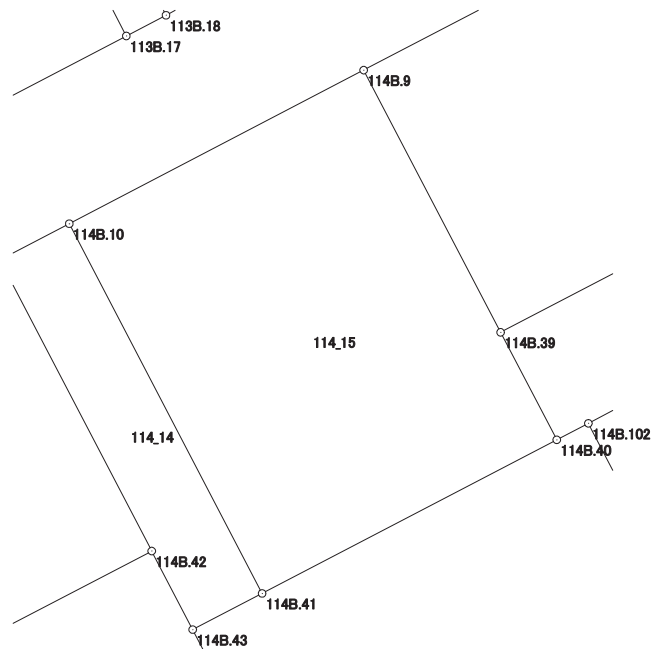
現場名：北部第三地区

地番名： 114_15

点名	Xn	Yn	距離	方向角	Yn+1-Yn-1	Xn × (Yn+1-Yn-1)
114B. 10	47763. 767	-69723. 851	17. 867	152° 27' 40"	-4. 351	-207820. 150217
114B. 41	47747. 924	-69715. 590	14. 237	62° 27' 34"	20. 885	997215. 392740
114B. 40	47754. 507	-69702. 966	5. 197	332° 25' 09"	10. 218	487955. 552526
114B. 39	47759. 113	-69705. 372	12. 675	332° 25' 34"	-8. 273	-395111. 141849
114B. 9	47770. 348	-69711. 239	14. 226	242° 26' 39"	-18. 479	-882748. 260692

倍面積合計	-508. 607492
1/2	254. 3037460

合計面積	254. 3037460
------	--------------



画地出来形面積計算書

世界測地系

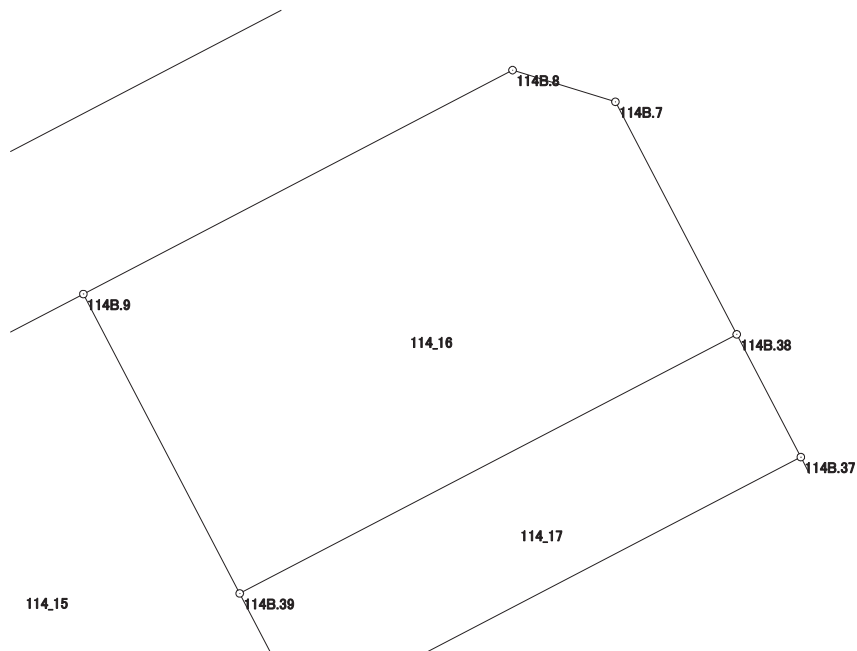
現場名：北部第三地区

地番名： 114_16

点名	Xn	Yn	距離	方向角	Yn+1-Yn-1	Xn × (Yn+1-Yn-1)
114B.7	47777.562	-69691.277	4.038	287° 06' 40"	-8.411	-401857.073982
114B.8	47778.750	-69695.136	18.163	242° 26' 46"	-19.962	-953759.407500
114B.9	47770.348	-69711.239	12.675	152° 25' 34"	-10.236	-488977.282128
114B.39	47759.113	-69705.372	21.030	62° 27' 41"	24.514	1170766.896082
114B.38	47768.836	-69686.725	9.842	332° 27' 03"	14.095	673301.743420

倍面積合計	-525.124108
1/2	262.5620540

合計面積	262.5620540
------	-------------



画面出来形面積計算書

世界測地系

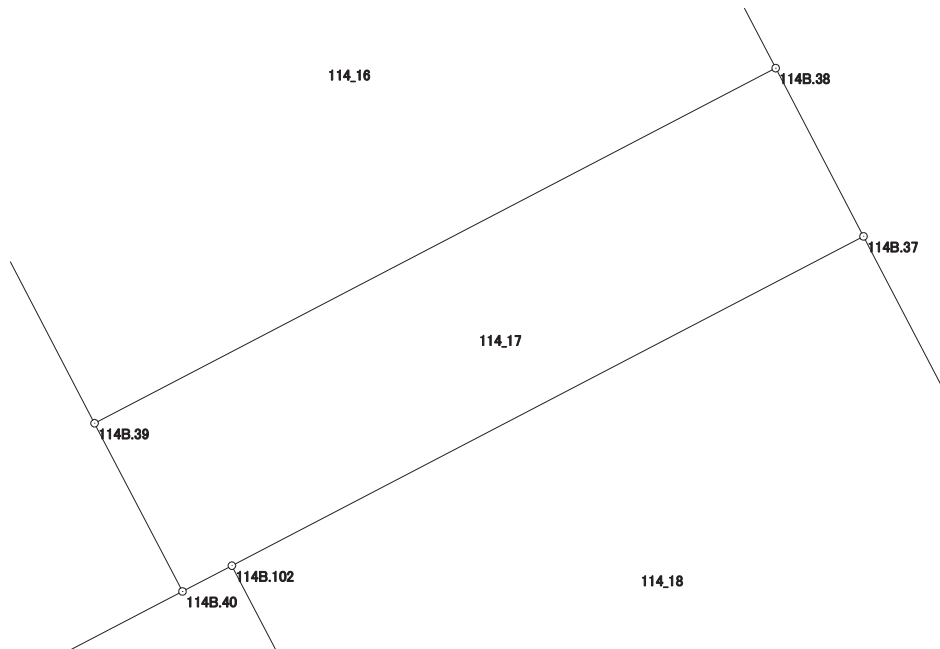
現場名：北部第三地区

地番名： 114_17

点名	Xn	Yn	距離	方向角	Yn+1-Yn-1	Xn × (Yn+1-Yn-1)
114B. 38	47768. 836	-69686. 725	21. 030	242° 27' 41"	-21. 052	-1005629. 535472
114B. 39	47759. 113	-69705. 372	5. 197	152° 25' 09"	-16. 241	-775655. 754233
114B. 40	47754. 507	-69702. 966	1. 527	62° 27' 42"	3. 760	179556. 946320
114B. 102	47755. 213	-69701. 612	19. 501	62° 27' 45"	18. 646	890443. 701598
114B. 37	47764. 229	-69684. 320	5. 197	332° 26' 02"	14. 887	711066. 077123

倍面積合計	-218. 564664
1/2	109. 2823320

合計面積	109. 2823320
------	--------------



画地出来形面積計算書

世界測地系

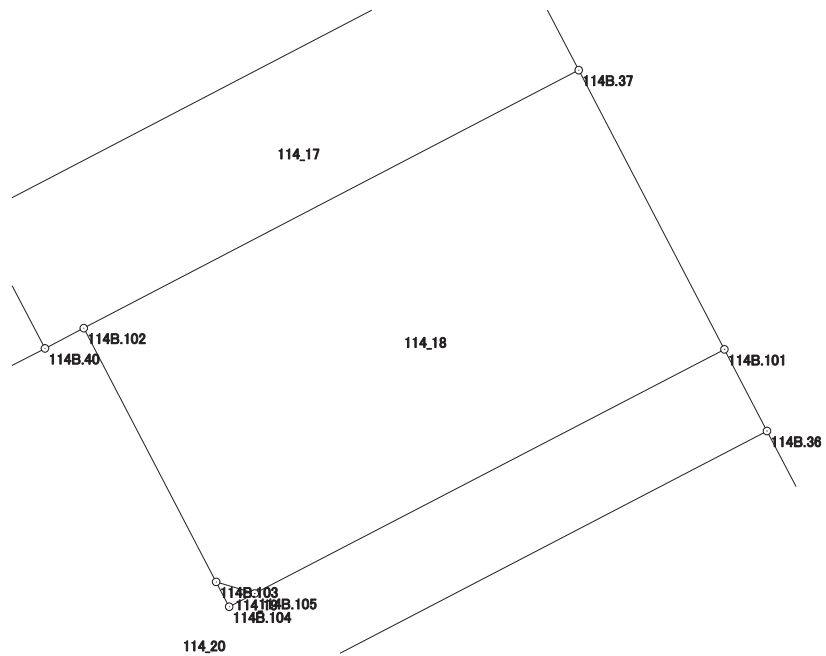
現場名：北部第三地区

地番名： 114_18

点名	Xn	Yn	距離	方向角	Yn+1-Yn-1	Xn × (Yn+1-Yn-1)
114B.101	47754.473	-69679.230	11.004	332° 26' 51"	11.317	540437.370941
114B.37	47764.229	-69684.320	19.501	242° 27' 45"	-22.382	-1069058.973478
114B.102	47755.213	-69701.612	10.000	152° 26' 17"	-12.665	-604819.772645
114B.103	47746.348	-69696.985	1.407	106° 41' 01"	5.975	285284.429300
114B.105	47745.944	-69695.637	18.491	62° 31' 58"	17.755	847729.235720

倍面積合計	-427.710162
1/2	213.8550810

合計面積	213.8550810
------	-------------



画地出来形面積計算書

世界測地系

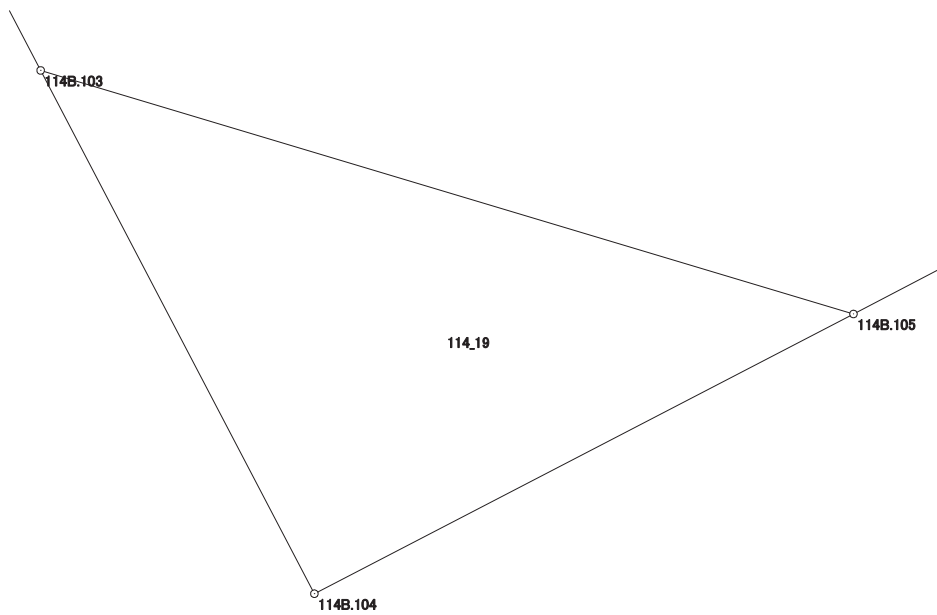
現場名：北部第三地区

地番名： 114_19

点名	Xn	Yn	距離	方向角	Yn+1-Yn-1	Xn × (Yn+1-Yn-1)
114B.104	47745.480	-69696.531	1.007	62° 34' 12"	1.348	64360.907040
114B.105	47745.944	-69695.637	1.407	286° 41' 01"	-0.454	-21676.658576
114B.103	47746.348	-69696.985	0.980	152° 23' 19"	-0.894	-42685.235112

倍面積合計	-0.986648
1/2	0.4933240

合計面積	0.4933240
------	-----------



画地出来形面積計算書

世界測地系

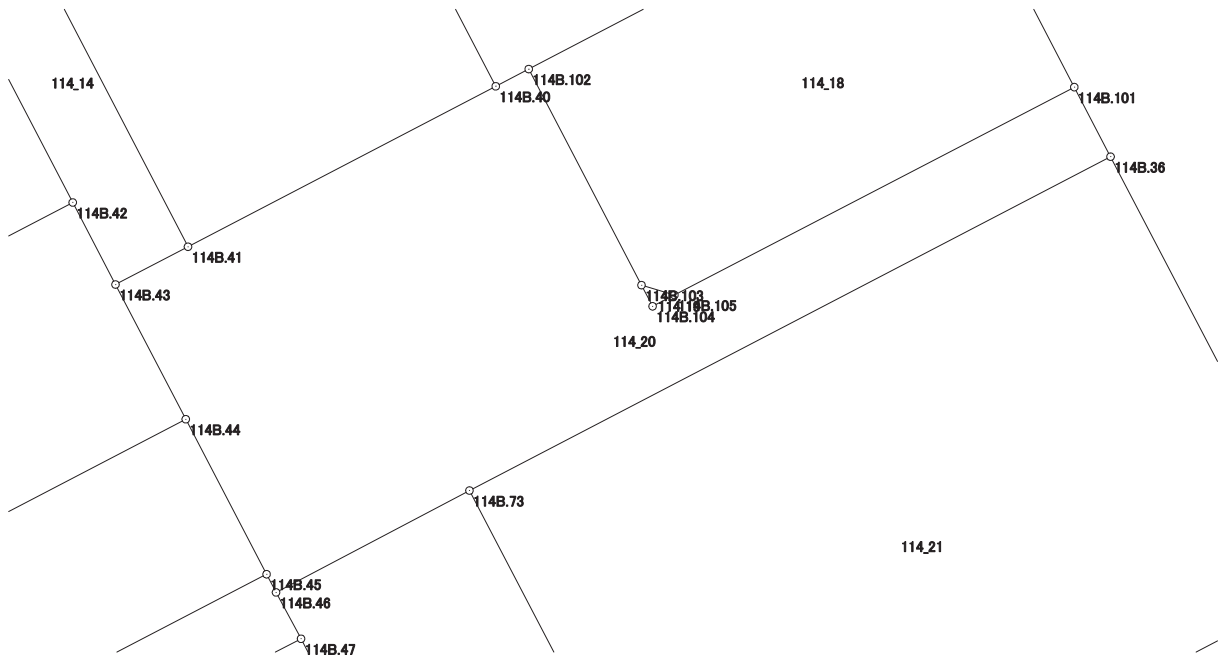
現場名：北部第三地区

地番名： 114_20

点名	Xn	Yn	距離	方向角	Yn+1-Yn-1	Xn × (Yn+1-Yn-1)
114B. 36	47751. 620	-69677. 742	3. 218	332° 27' 20"	24. 814	1184908. 698680
114B. 101	47754. 473	-69679. 230	18. 491	242° 31' 58"	-17. 895	-854566. 294335
114B. 105	47745. 944	-69695. 637	1. 007	242° 34' 12"	-17. 301	-826052. 577144
114B. 104	47745. 480	-69696. 531	0. 980	332° 23' 19"	-1. 348	-64360. 907040
114B. 103	47746. 348	-69696. 985	10. 000	332° 26' 17"	-5. 081	-242599. 194188
114B. 102	47755. 213	-69701. 612	1. 527	242° 27' 42"	-5. 981	-285623. 928953
114B. 40	47754. 507	-69702. 966	14. 237	242° 27' 34"	-13. 978	-667512. 498846
114B. 41	47747. 924	-69715. 590	3. 354	242° 28' 20"	-15. 598	-744772. 118552
114B. 43	47746. 374	-69718. 564	6. 233	152° 27' 38"	-0. 092	-4392. 666408
114B. 44	47740. 847	-69715. 682	7. 173	152° 28' 01"	6. 198	295897. 769706
114B. 45	47734. 486	-69712. 366	0. 840	152° 29' 21"	3. 704	176808. 536144
114B. 46	47733. 741	-69711. 978	8. 968	62° 13' 04"	8. 322	397240. 192602
114B. 73	47737. 921	-69704. 044	29. 656	62° 29' 17"	34. 236	1634355. 463356

倍面積合計	-669. 524978
1/2	334. 7624890

合計面積	334. 7624890
------	--------------



画地出来形面積計算書

世界測地系

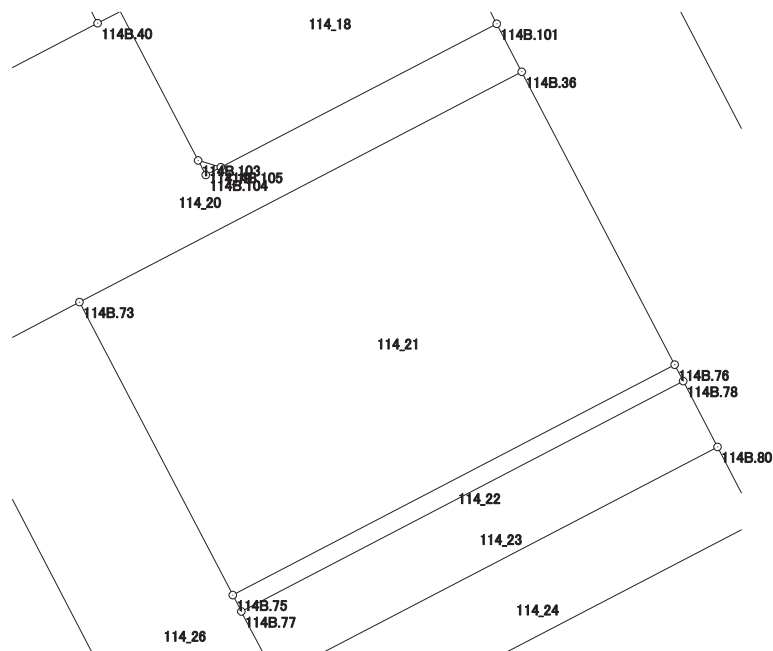
現場名：北部第三地区

地番名： 114_21

点名	Xn	Yn	距離	方向角	Yn+1-Yn-1	Xn × (Yn+1-Yn-1)
114B.73	47737.921	-69704.044	19.666	152° 22' 37"	-17.184	-820328.434464
114B.75	47720.497	-69694.926	29.634	62° 27' 25"	35.393	1688971.550321
114B.76	47734.200	-69668.651	19.649	332° 26' 28"	17.184	820264.492800
114B.36	47751.620	-69677.742	29.656	242° 29' 17"	-35.393	-1690073.086660

倍面積合計	-1165.478003
1/2	582.7390015

合計面積	582.7390015
------	-------------



画地出来形面積計算書

世界測地系

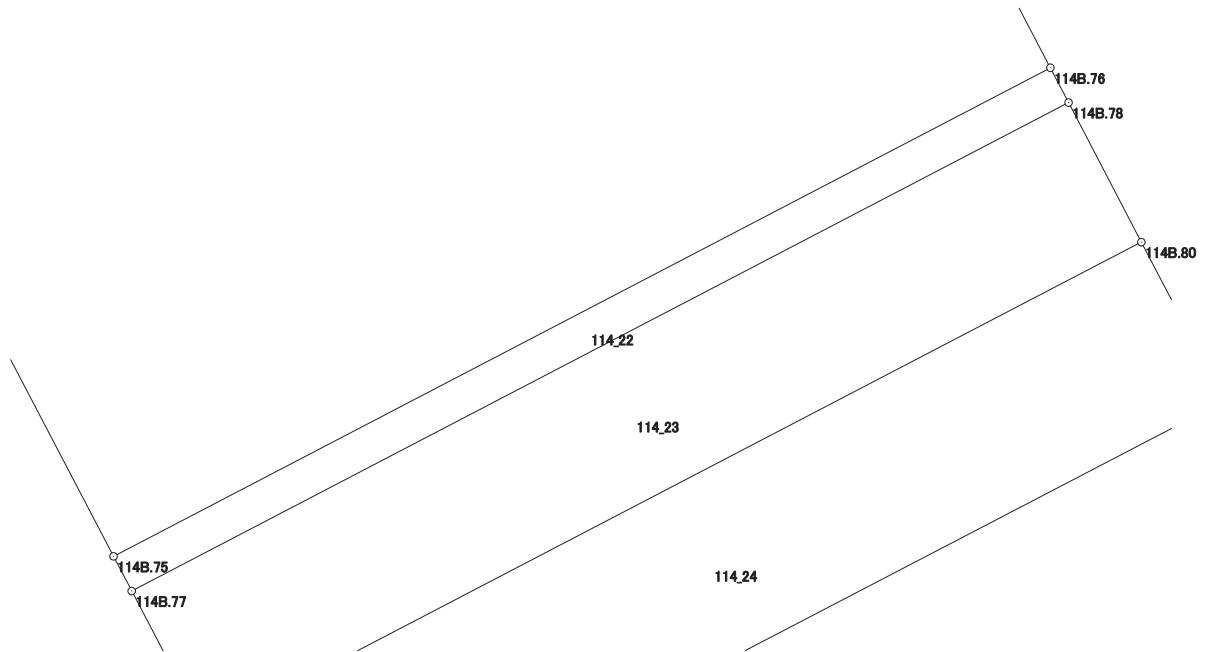
現場名：北部第三地区

地番名： 114_22

点名	Xn	Yn	距離	方向角	Yn+1-Yn-1	Xn × (Yn+1-Yn-1)
114B.75	47720.497	-69694.926	1.100	152° 23' 13"	-25.765	-1229518.605205
114B.77	47719.522	-69694.416	29.631	62° 27' 25"	26.783	1278071.957726
114B.78	47733.224	-69668.143	1.100	332° 30' 12"	25.765	1229846.516360
114B.76	47734.200	-69668.651	29.634	242° 27' 25"	-26.783	-1278465.078600

倍面積合計	-65.209719
1/2	32.6048595

合計面積	32.6048595
------	------------



画地出来形面積計算書

世界測地系

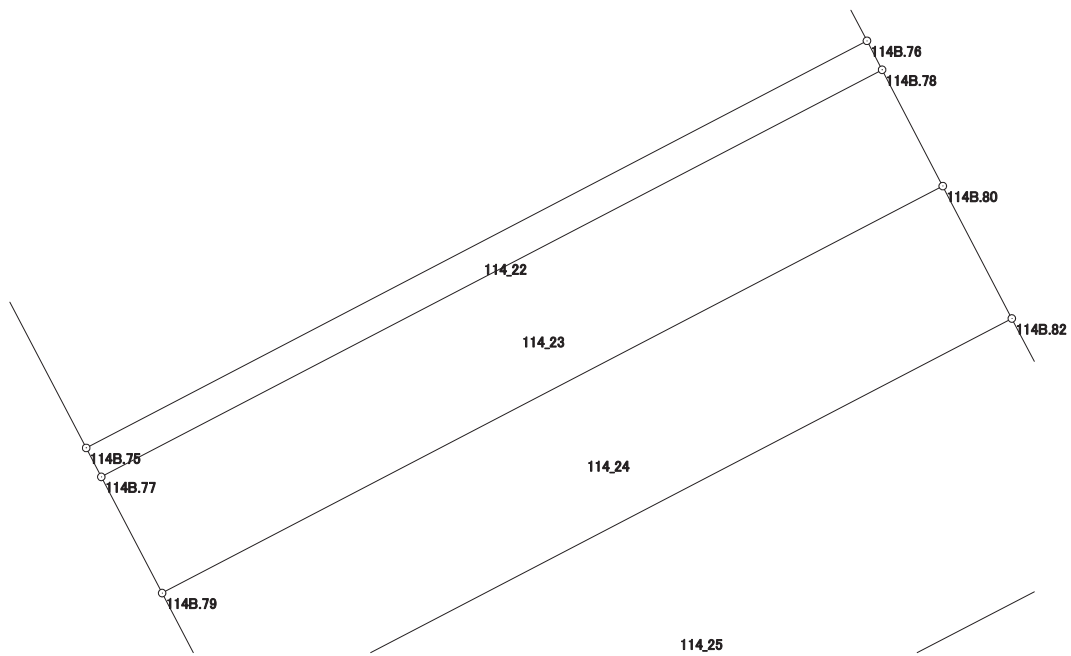
現場名：北部第三地区

地番名： 114_23

点名	Xn	Yn	距離	方向角	Yn+1-Yn-1	Xn × (Yn+1-Yn-1)
114B.77	47719.522	-69694.416	4.414	152° 22' 22"	-24.226	-1156053.139972
114B.79	47715.611	-69692.369	29.625	62° 27' 33"	28.315	1351067.525465
114B.80	47729.309	-69666.101	4.416	332° 27' 15"	24.226	1156290.239834
114B.78	47733.224	-69668.143	29.631	242° 27' 25"	-28.315	-1351566.237560

倍面積合計	-261.612233
1/2	130.8061165

合計面積	130.8061165
------	-------------



画地出来形面積計算書

世界測地系

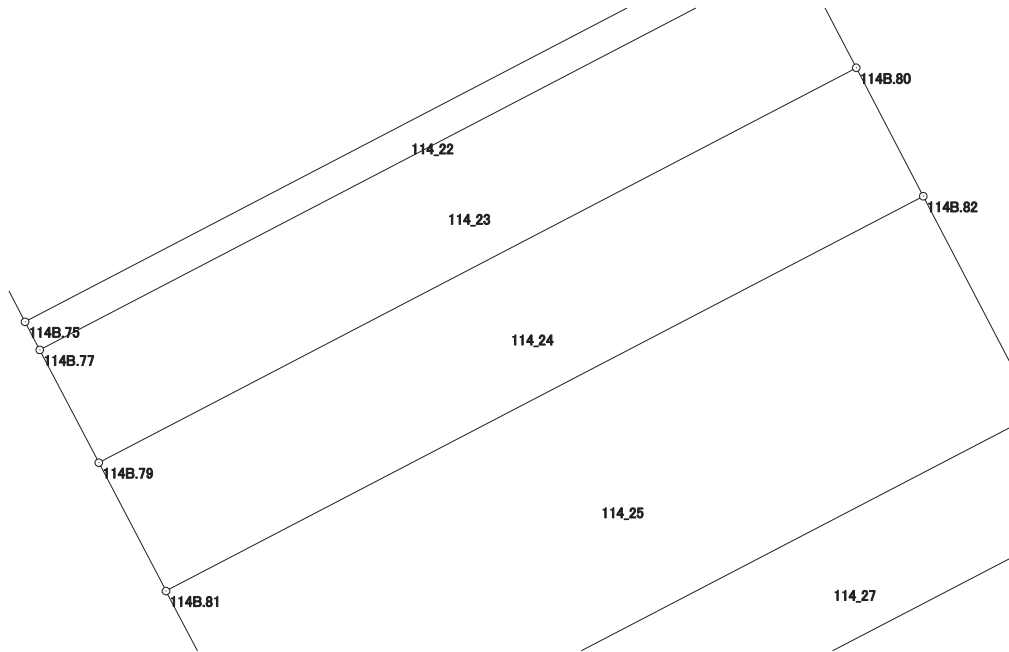
現場名：北部第三地区

地番名： 114_24

点名	Xn	Yn	距離	方向角	Yn+1-Yn-1	Xn × (Yn+1-Yn-1)
114B.79	47715.611	-69692.369	5.026	152° 22' 46"	-23.938	-1142216.296118
114B.81	47711.158	-69690.039	29.619	62° 27' 36"	28.593	1364205.140694
114B.82	47724.853	-69663.776	5.026	332° 26' 45"	23.938	1142437.531114
114B.80	47729.309	-69666.101	29.625	242° 27' 33"	-28.593	-1364724.132237

倍面積合計	-297.756547
1/2	148.8782735

合計面積	148.8782735
------	-------------



画地出来形面積計算書

世界測地系

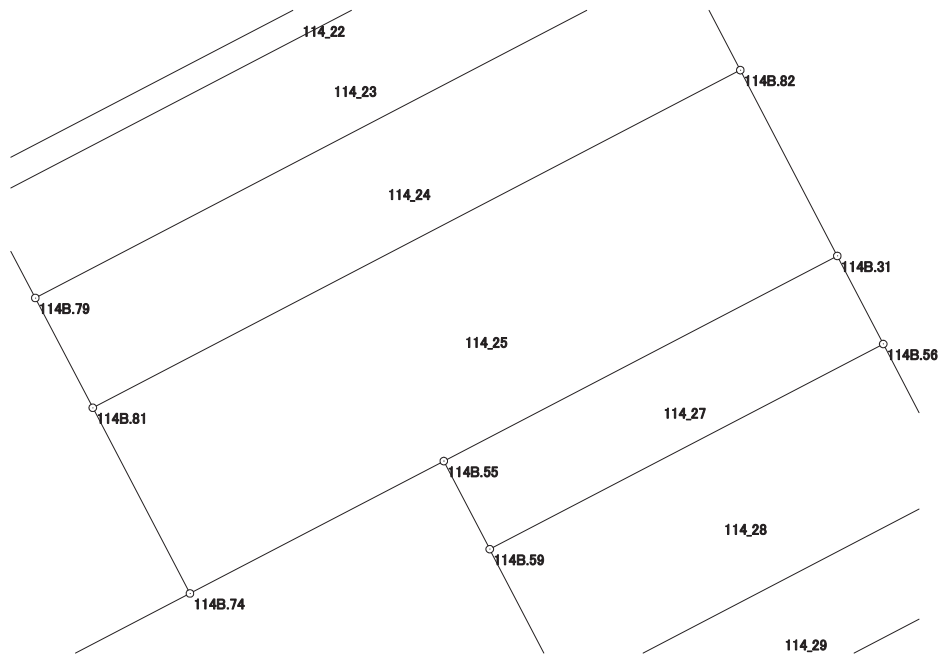
現場名：北部第三地区

地番名： 114_25

点名	Xn	Yn	距離	方向角	Yn+1-Yn-1	Xn × (Yn+1-Yn-1)
114B. 82	47724. 853	-69663. 776	29. 619	242° 27' 36"	-30. 197	-1441147. 386041
114B. 81	47711. 158	-69690. 039	8. 502	152° 22' 37"	-22. 321	-1064960. 757718
114B. 74	47703. 625	-69686. 097	11. 611	62° 27' 26"	14. 237	679156. 509125
114B. 55	47708. 994	-69675. 802	17. 999	62° 27' 40"	26. 255	1252599. 637470
114B. 31	47717. 316	-69659. 842	8. 502	332° 26' 14"	12. 026	573848. 442216

倍面積合計	-503. 554948
1/2	251. 7774740

合計面積	251. 7774740
------	--------------



画地出来形面積計算書

世界測地系

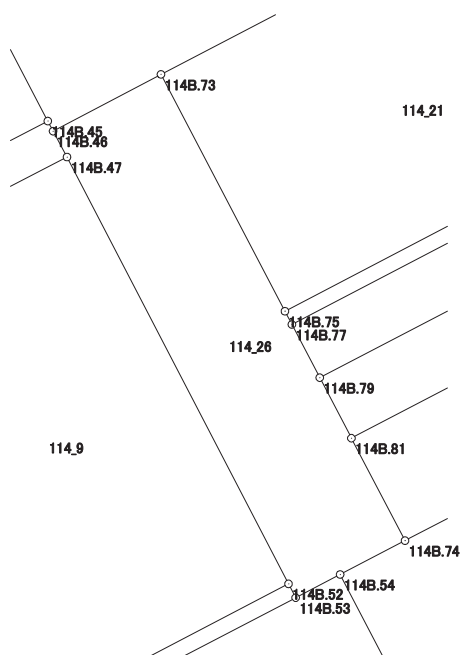
現場名：北部第三地区

地番名： 114_26

点名	Xn	Yn	距離	方向角	Yn+1-Yn-1	Xn × (Yn+1-Yn-1)
114B.47	47731.839	-69710.953	35.369	152° 34' 33"	17.315	826476.792285
114B.52	47700.445	-69694.663	1.144	152° 33' 40"	16.817	802178.383565
114B.53	47699.430	-69694.136	3.686	62° 27' 42"	3.795	181019.336850
114B.54	47701.134	-69690.868	5.382	62° 25' 49"	8.039	383469.416226
114B.74	47703.625	-69686.097	8.502	332° 22' 37"	0.829	39546.305125
114B.81	47711.158	-69690.039	5.026	332° 22' 46"	-6.272	-299244.382976
114B.79	47715.611	-69692.369	4.414	332° 22' 22"	-4.377	-208851.229347
114B.77	47719.522	-69694.416	1.100	332° 23' 13"	-2.557	-122018.817754
114B.75	47720.497	-69694.926	19.666	332° 22' 37"	-9.628	-459452.945116
114B.73	47737.921	-69704.044	8.968	242° 13' 04"	-17.052	-814027.028892
114B.46	47733.741	-69711.978	2.161	151° 40' 46"	-6.909	-329792.416569

倍面積合計	-696.586603
1/2	348.2933015

合計面積	348.2933015
------	-------------



画地出来形面積計算書

世界測地系

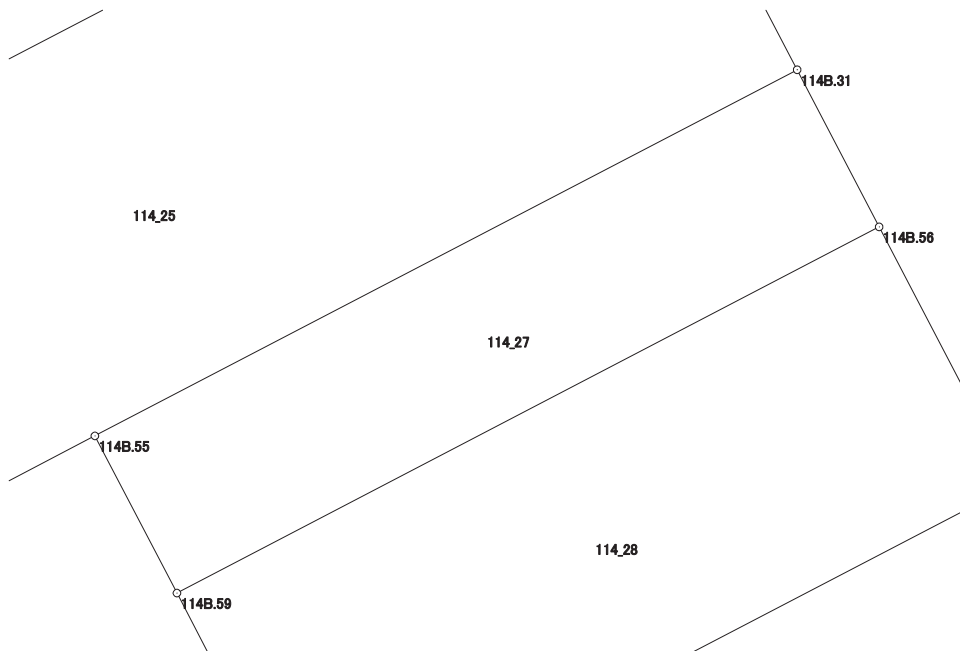
現場名：北部第三地区

地番名： 114_27

点名	Xn	Yn	距離	方向角	Yn+1-Yn-1	Xn × (Yn+1-Yn-1)
114B.55	47708.994	-69675.802	4.030	152° 26' 58"	-14.096	-672505.979424
114B.59	47705.421	-69673.938	18.000	62° 27' 20"	17.824	850301.423904
114B.56	47713.745	-69657.978	4.028	332° 26' 10"	14.096	672572.949520
114B.31	47717.316	-69659.842	17.999	242° 27' 40"	-17.824	-850513.440384

倍面積合計	-145.046384
1/2	72.5231920

合計面積	72.5231920
------	------------



画地出来形面積計算書

世界測地系

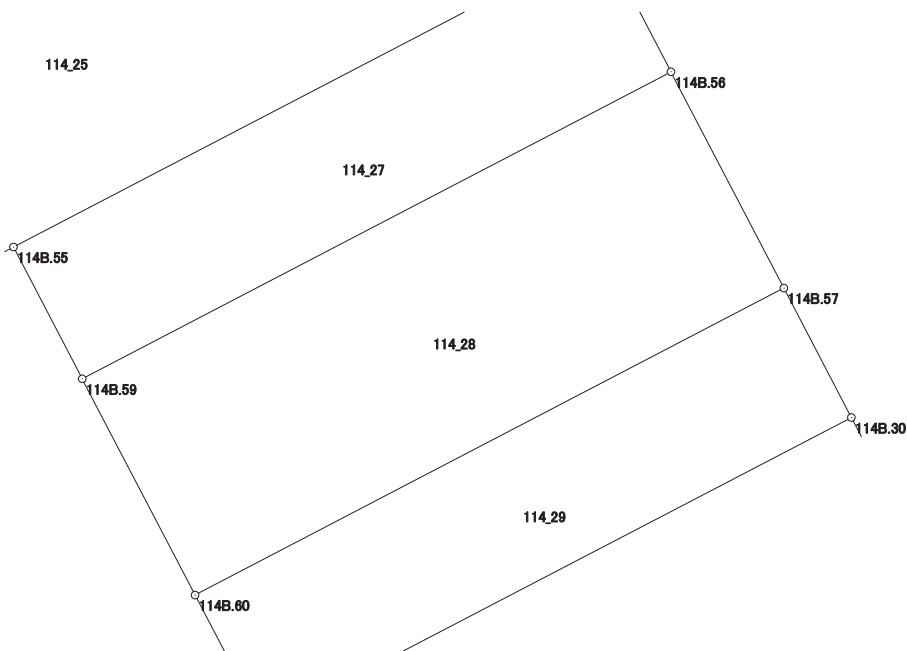
現場名：北部第三地区

地番名： 114_28

点名	Xn	Yn	距離	方向角	Yn+1-Yn-1	Xn × (Yn+1-Yn-1)
114B.59	47705.421	-69673.938	6.614	152° 27' 03"	-12.901	-615447.636321
114B.60	47699.557	-69670.879	18.001	62° 27' 35"	19.020	907245.574140
114B.57	47707.880	-69654.918	6.615	332° 26' 50"	12.901	615479.359880
114B.56	47713.745	-69657.978	18.000	242° 27' 20"	-19.020	-907515.429900

倍面積合計	-238.132201
1/2	119.0661005

合計面積	119.0661005
------	-------------



画地出来形面積計算書

世界測地系

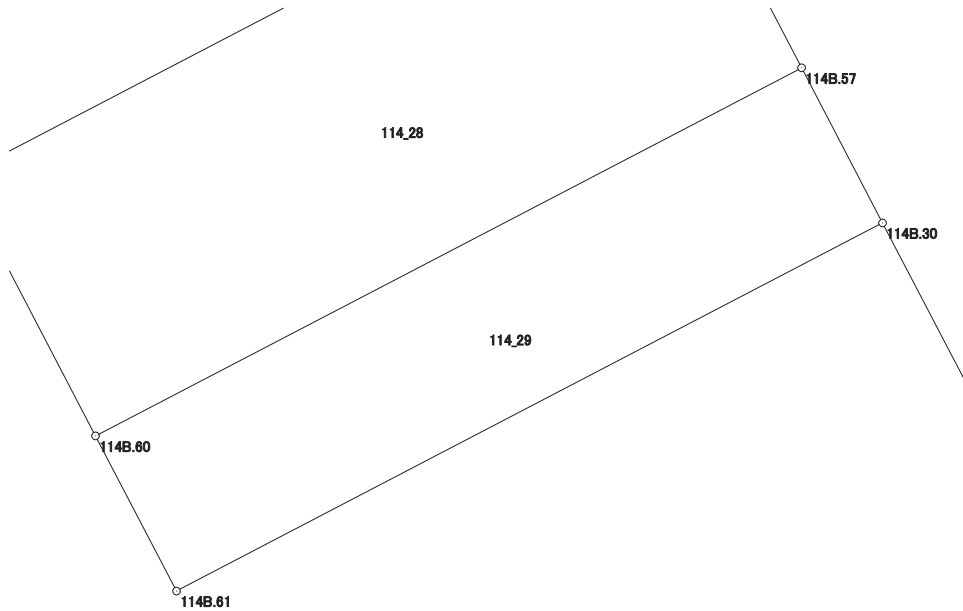
現場名：北部第三地区

地番名： 114_29

点名	Xn	Yn	距離	方向角	Yn+1-Yn-1	Xn × (Yn+1-Yn-1)
114B.60	47699.557	-69670.879	3.958	152° 26' 40"	-14.130	-673994.740410
114B.61	47696.048	-69669.048	18.000	62° 27' 30"	17.791	848560.389968
114B.30	47704.371	-69653.088	3.958	332° 27' 26"	14.130	674062.762230
114B.57	47707.880	-69654.918	18.001	242° 27' 35"	-17.791	-848770.893080

倍面積合計	-142.481292
1/2	71.2406460

合計面積	71.2406460
------	------------



画地出来形面積計算書

世界測地系

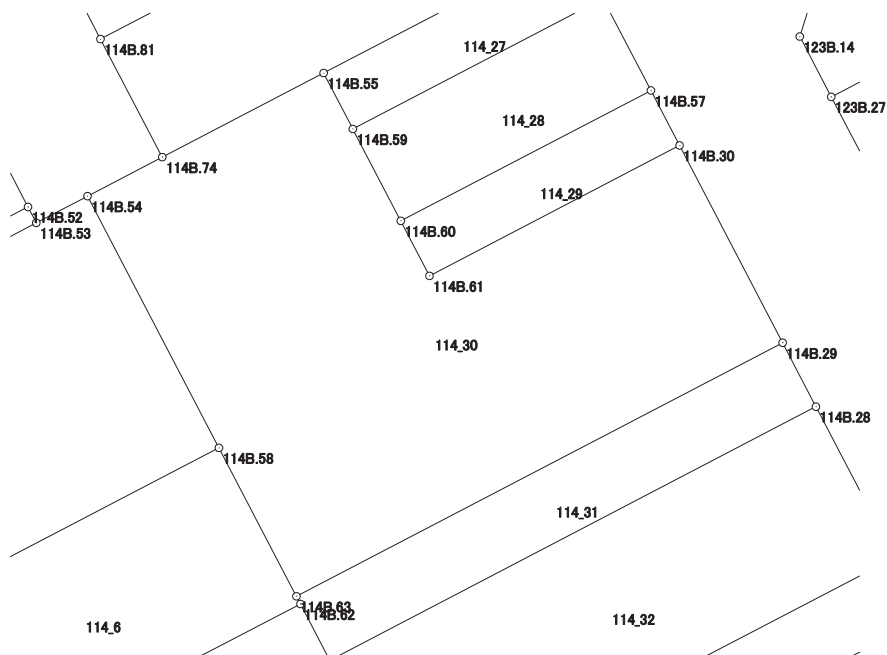
現場名：北部第三地区

地番名： 114_30

点名	Xn	Yn	距離	方向角	Yn+1-Yn-1	Xn × (Yn+1-Yn-1)
114B.54	47701.134	-69690.868	18.119	152° 25' 51"	3.615	172439.599410
114B.58	47685.072	-69682.482	10.688	152° 25' 41"	13.333	635785.064976
114B.63	47675.598	-69677.535	34.985	62° 26' 57"	35.965	1714652.882070
114B.29	47691.780	-69646.517	14.203	332° 26' 27"	24.447	1165920.945660
114B.30	47704.371	-69653.088	18.000	242° 27' 30"	-22.531	-1074827.183001
114B.61	47696.048	-69669.048	3.958	332° 26' 40"	-17.791	-848560.389968
114B.60	47699.557	-69670.879	6.614	332° 27' 03"	-4.890	-233250.833730
114B.59	47705.421	-69673.938	4.030	332° 26' 58"	-4.923	-234853.787583
114B.55	47708.994	-69675.802	11.611	242° 27' 26"	-12.159	-580093.658046
114B.74	47703.625	-69686.097	5.382	242° 25' 49"	-15.066	-718702.814250

倍面積合計	-1490.174462
1/2	745.0872310

合計面積	745.0872310
------	-------------



画地出来形面積計算書

世界測地系

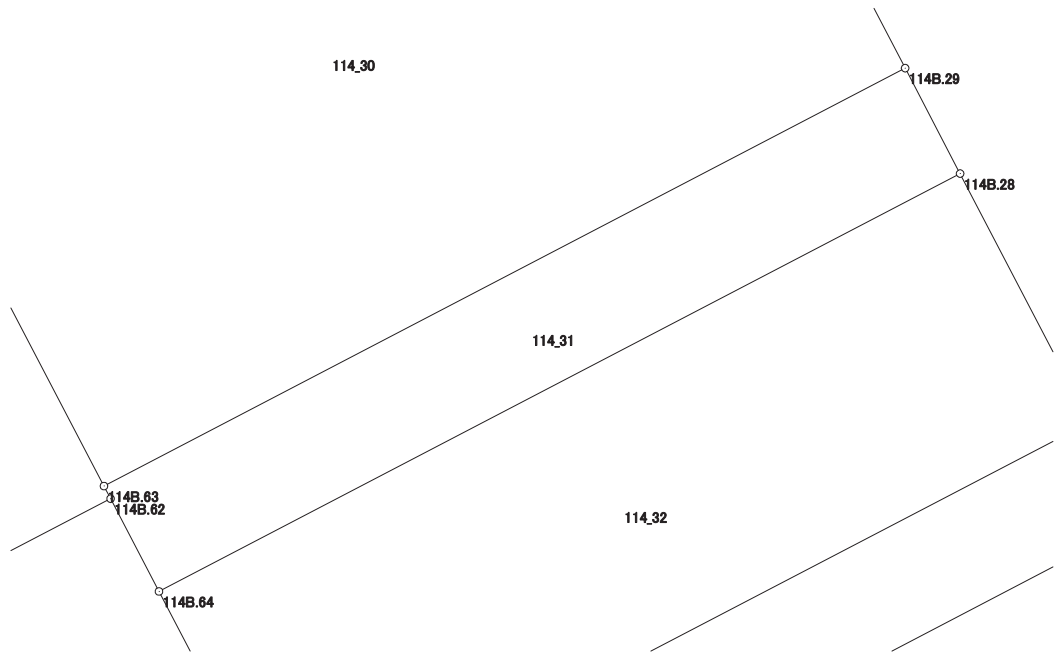
現場名：北部第三地区

地番名： 114_31

点名	Xn	Yn	距離	方向角	Yn+1-Yn-1	Xn × (Yn+1-Yn-1)
114B.29	47691.780	-69646.517	34.985	242° 26' 57"	-33.146	-1580791.739880
114B.63	47675.598	-69677.535	0.552	152° 22' 02"	-30.762	-1466596.745676
114B.62	47675.109	-69677.279	4.052	152° 26' 09"	2.131	101595.657279
114B.64	47671.517	-69675.404	34.982	62° 26' 54"	32.890	1567916.194130
114B.28	47687.698	-69644.389	4.603	332° 27' 59"	28.887	1377554.532126

倍面積合計	-322.102021
1/2	161.0510105

合計面積	161.0510105
------	-------------



画地出来形面積計算書

世界測地系

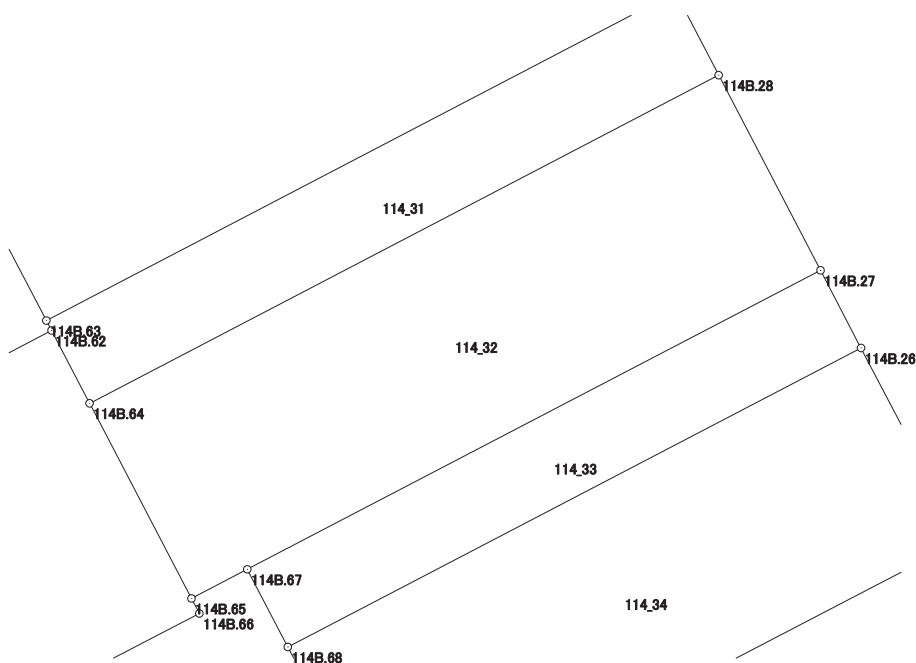
現場名：北部第三地区

地番名： 114_32

点名	Xn	Yn	距離	方向角	Yn+1-Yn-1	Xn × (Yn+1-Yn-1)
114B.64	47671.517	-69675.404	10.856	152° 25' 37"	-25.990	-1238982.726830
114B.65	47661.894	-69670.379	3.103	62° 26' 09"	7.776	370618.887744
114B.67	47663.330	-69667.628	31.876	62° 27' 04"	31.013	1478182.853290
114B.27	47678.073	-69639.366	10.857	332° 26' 29"	23.239	1107990.738447
114B.28	47687.698	-69644.389	34.982	242° 26' 54"	-36.038	-1718569.260524

倍面積合計	-759.507873
1/2	379.7539365

合計面積	379.7539365
------	-------------



画地出来形面積計算書

世界測地系

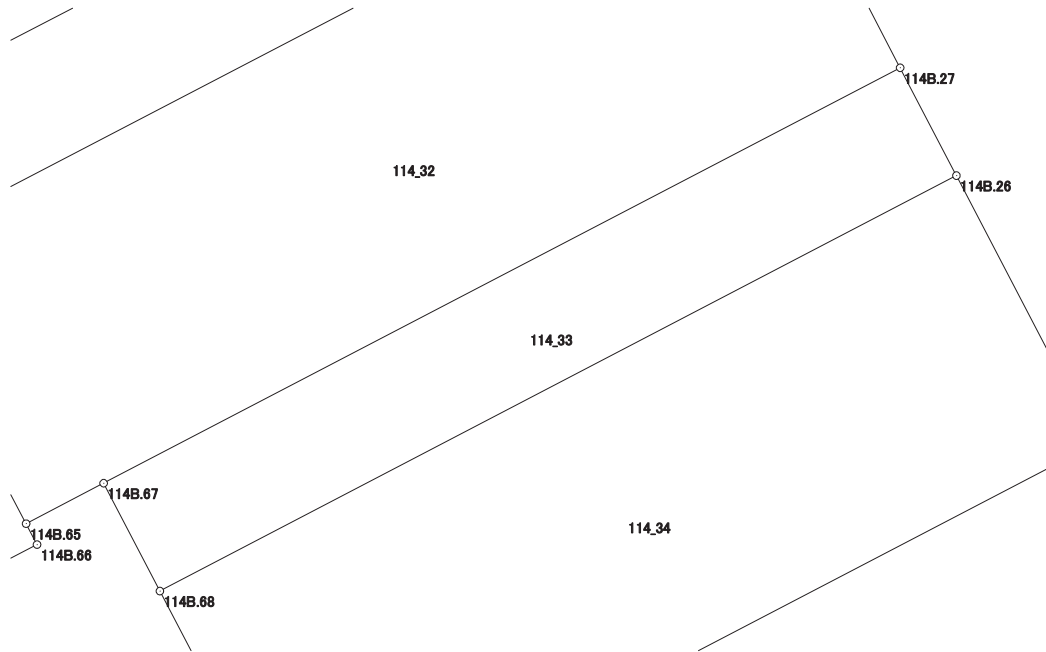
現場名：北部第三地区

地番名： 114_33

点名	Xn	Yn	距離	方向角	Yn+1-Yn-1	Xn × (Yn+1-Yn-1)
114B.27	47678.073	-69639.366	31.876	242° 27' 04"	-30.259	-1442690.810907
114B.67	47663.330	-69667.628	4.318	152° 26' 59"	-26.265	-1251877.362450
114B.68	47659.502	-69665.631	31.877	62° 26' 58"	30.259	1442128.871018
114B.26	47674.246	-69637.369	4.317	332° 26' 37"	26.265	1252164.071190

倍面積合計	-275.231149
1/2	137.6155745

合計面積	137.6155745
------	-------------



画地出来形面積計算書

世界測地系

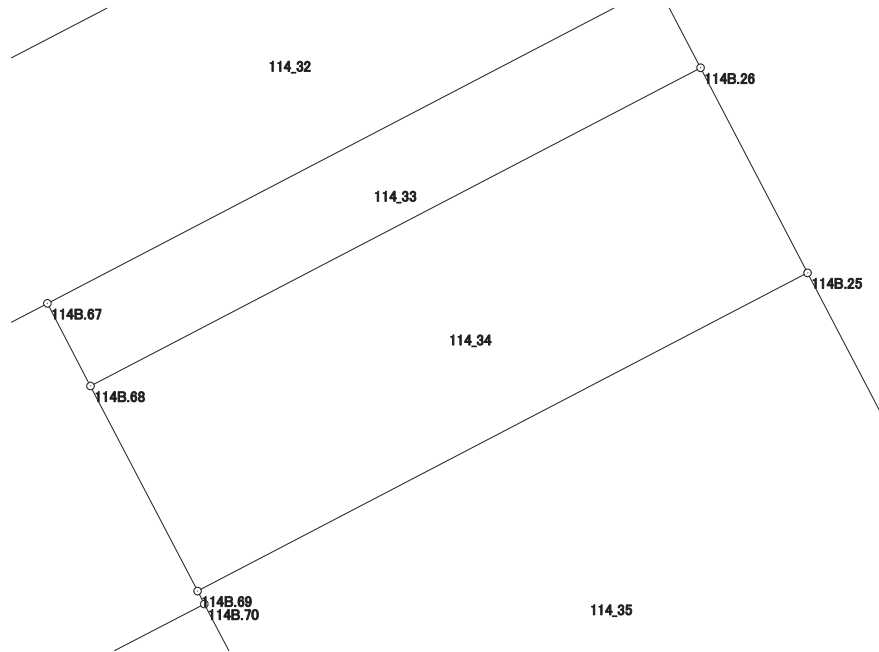
現場名：北部第三地区

地番名： 114_34

点名	Xn	Yn	距離	方向角	Yn+1-Yn-1	Xn × (Yn+1-Yn-1)
114B. 68	47659. 502	-69665. 631	10. 718	152° 26' 25"	-23. 303	-1110609. 375106
114B. 69	47650. 000	-69660. 672	31. 874	62° 26' 58"	33. 219	1582885. 350000
114B. 25	47664. 743	-69632. 412	10. 718	332° 27' 08"	23. 303	1110731. 506129
114B. 26	47674. 246	-69637. 369	31. 877	242° 26' 58"	-33. 219	-1583690. 777874

倍面積合計	-683. 296851
1/2	341. 6484255

合計面積	341. 6484255
------	--------------



画地出来形面積計算書

世界測地系

現場名：北部第三地区

地番名： 114_35

点名	Xn	Yn	距離	方向角	Yn+1-Yn-1	Xn × (Yn+1-Yn-1)
114B. 69	47650.000	-69660.672	0.679	152° 22' 44"	-27.945	-1331579.250000
114B. 70	47649.398	-69660.357	13.905	152° 26' 50"	6.747	321490.488306
114B. 71	47637.070	-69653.925	2.894	152° 26' 36"	7.771	370187.670970
114B. 72	47634.504	-69652.586	31.874	62° 26' 58"	29.599	1409933.683896
114B. 24	47649.247	-69624.326	17.479	332° 26' 38"	20.174	961275.908978
114B. 25	47664.743	-69632.412	31.874	242° 26' 58"	-36.346	-1732422.749078

倍面積合計	-1114.246928
1/2	557.1234640

合計面積	557.1234640
------	-------------

