



北部第三地区 画地出来形確認測量原図

〈116街区〉

平成二十四年三月



S=1:500



前橋市

画地出来形面積計算書

世界測地系

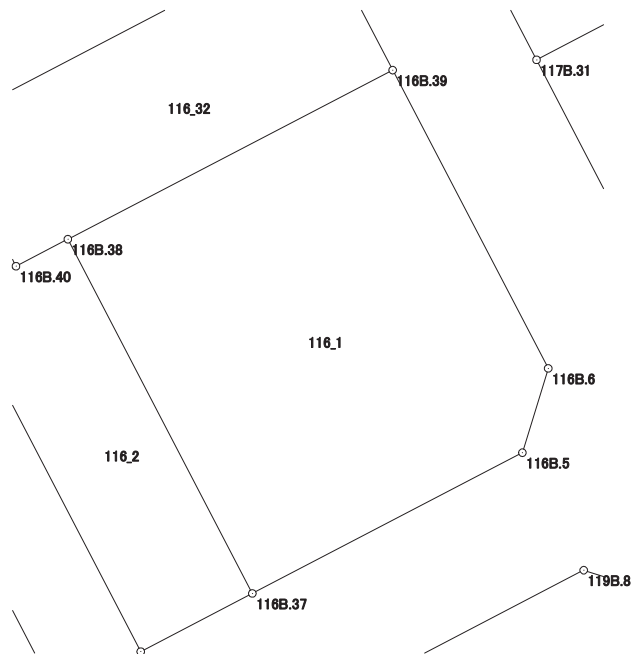
現場名：北部第三地区

地番名： 116_1

点名	Xn	Yn	距離	方向角	Yn+1-Yn-1	Xn × (Yn+1-Yn-1)
116B. 38	47919. 185	-69603. 412	18. 122	152° 29' 46"	-6. 367	-305101. 450895
116B. 37	47903. 111	-69595. 043	13. 817	62° 28' 01"	20. 621	987810. 051931
116B. 5	47909. 498	-69582. 791	4. 001	17° 02' 07"	13. 424	643137. 101152
116B. 6	47913. 323	-69581. 619	15. 263	332° 27' 40"	-5. 885	-281969. 905855
116B. 39	47926. 857	-69588. 676	16. 614	242° 29' 50"	-21. 793	-1044469. 994601

倍面積合計	-594. 198268
1/2	297. 0991340

合計面積	297. 0991340
------	--------------



画地出来形面積計算書

世界測地系

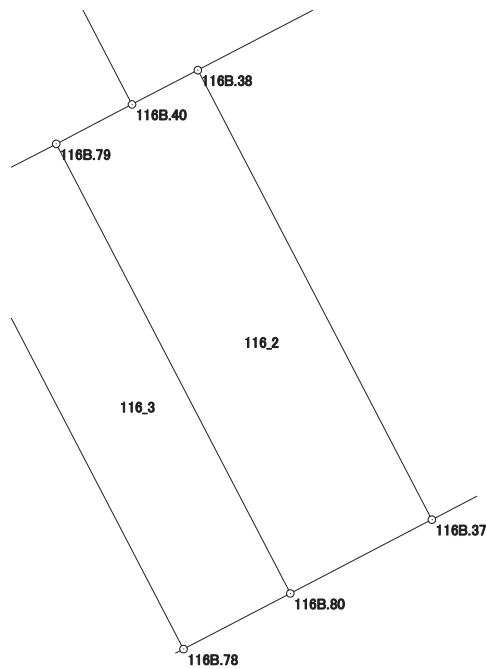
現場名：北部第三地区

地番名： 116_2

点名	Xn	Yn	距離	方向角	Yn+1-Yn-1	Xn × (Yn+1-Yn-1)
116B.79	47916.548	-69608.476	18.125	152° 29' 51"	5.659	271159.745132
116B.80	47900.471	-69600.106	5.710	62° 27' 40"	13.433	643447.026943
116B.37	47903.111	-69595.043	18.122	332° 29' 46"	-3.306	-158367.684966
116B.38	47919.185	-69603.412	2.653	242° 28' 44"	-10.722	-513789.501570
116B.40	47917.959	-69605.765	3.056	242° 30' 15"	-5.064	-242656.544376

倍面積合計	-206.958837
1/2	103.4794185

合計面積	103.4794185
------	-------------



画地出来形面積計算書

世界測地系

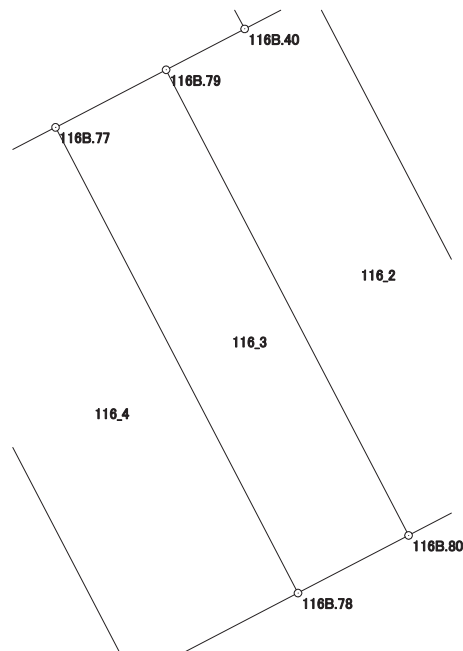
現場名：北部第三地区

地番名： 116_3

点名	Xn	Yn	距離	方向角	Yn+1-Yn-1	Xn × (Yn+1-Yn-1)
116B.77	47914.560	-69612.294	18.128	152° 29' 52"	4.553	218154.991680
116B.78	47898.481	-69603.923	4.305	62° 27' 53"	12.188	583786.686428
116B.80	47900.471	-69600.106	18.125	332° 29' 51"	-4.553	-218090.844463
116B.79	47916.548	-69608.476	4.305	242° 29' 40"	-12.188	-584006.887024

倍面積合計	-156.053379
1/2	78.0266895

合計面積	78.0266895
------	------------



画地出来形面積計算書

世界測地系

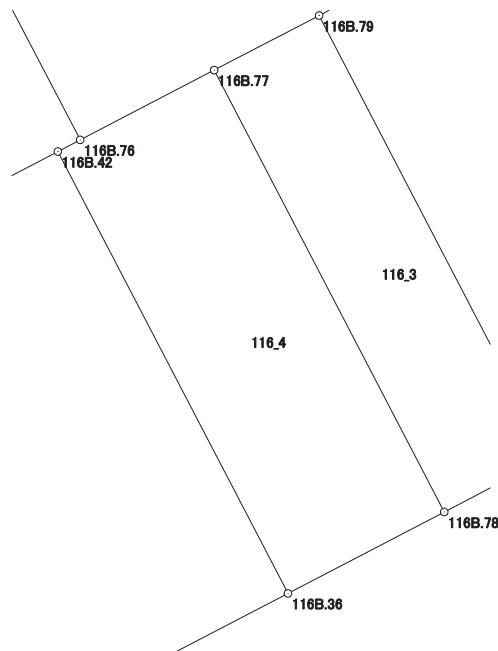
現場名：北部第三地区

地番名： 116_4

点名	Xn	Yn	距離	方向角	Yn+1-Yn-1	Xn × (Yn+1-Yn-1)
116B.42	47911.598	-69617.982	18.130	152° 29' 42"	7.560	362211.680880
116B.36	47895.517	-69609.609	6.412	62° 28' 04"	14.059	673363.073503
116B.78	47898.481	-69603.923	18.128	332° 29' 52"	-2.685	-128607.421485
116B.77	47914.560	-69612.294	5.496	242° 29' 52"	-13.246	-634676.261760
116B.76	47912.022	-69617.169	0.917	242° 27' 25"	-5.688	-272523.581136

倍面積合計	-232.509998
1/2	116.2549990

合計面積	116.2549990
------	-------------



画地出来形面積計算書

世界測地系

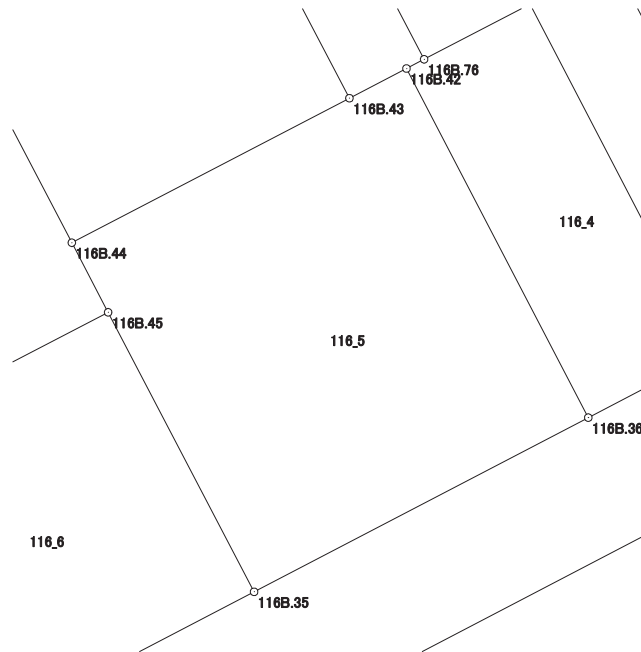
現場名：北部第三地区

地番名： 116_5

点名	Xn	Yn	距離	方向角	Yn+1-Yn-1	Xn × (Yn+1-Yn-1)
116B.35	47887.492	-69624.999	17.357	62° 27' 38"	22.113	1058936.110596
116B.36	47895.517	-69609.609	18.130	332° 29' 42"	7.017	336082.842789
116B.42	47911.598	-69617.982	2.963	242° 30' 03"	-11.001	-527075.489598
116B.43	47910.230	-69620.610	14.414	242° 29' 40"	-15.413	-738440.374990
116B.44	47903.573	-69633.395	3.615	152° 26' 08"	-11.112	-532304.503176
116B.45	47900.368	-69631.722	14.525	152° 25' 46"	8.396	402171.489728

倍面積合計	-629.924651
1/2	314.9623255

合計面積	314.9623255
------	-------------



画地出来形面積計算書

世界測地系

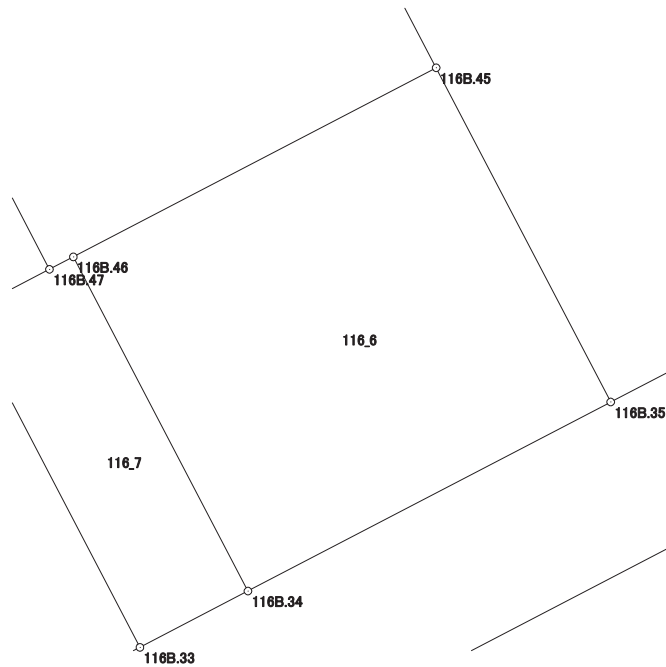
現場名：北部第三地区

地番名： 116_6

点名	Xn	Yn	距離	方向角	Yn+1-Yn-1	Xn × (Yn+1-Yn-1)
116B. 46	47893. 082	-69645. 697	14. 526	152° 25' 14"	-7. 250	-347224. 844500
116B. 34	47880. 207	-69638. 972	15. 758	62° 27' 51"	20. 698	991024. 524486
116B. 35	47887. 492	-69624. 999	14. 525	332° 25' 46"	7. 250	347184. 317000
116B. 45	47900. 368	-69631. 722	15. 760	242° 27' 51"	-20. 698	-991441. 816864

倍面積合計	-457. 819878
1/2	228. 9099390

合計面積	228. 9099390
------	--------------



画地出来形面積計算書

世界測地系

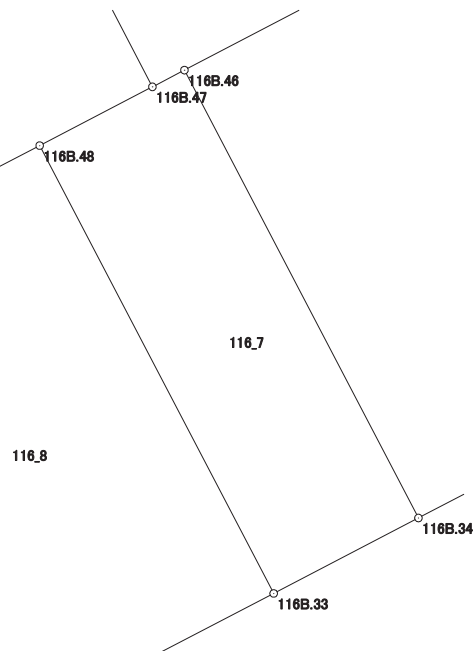
現場名：北部第三地区

地番名： 116_7

点名	Xn	Yn	距離	方向角	Yn+1-Yn-1	Xn × (Yn+1-Yn-1)
116B. 48	47890. 913	-69649. 858	14. 526	152° 25' 02"	3. 486	166947. 722718
116B. 33	47878. 038	-69643. 132	4. 691	62° 27' 46"	10. 886	521200. 321668
116B. 34	47880. 207	-69638. 972	14. 526	332° 25' 14"	-2. 565	-122812. 730955
116B. 46	47893. 082	-69645. 697	1. 039	242° 28' 22"	-7. 646	-366190. 504972
116B. 47	47892. 602	-69646. 618	3. 654	242° 28' 02"	-4. 161	-199281. 116922

倍面積合計	-136. 308463
1/2	68. 1542315

合計面積	68. 1542315
------	-------------



画地出来形面積計算書

世界測地系

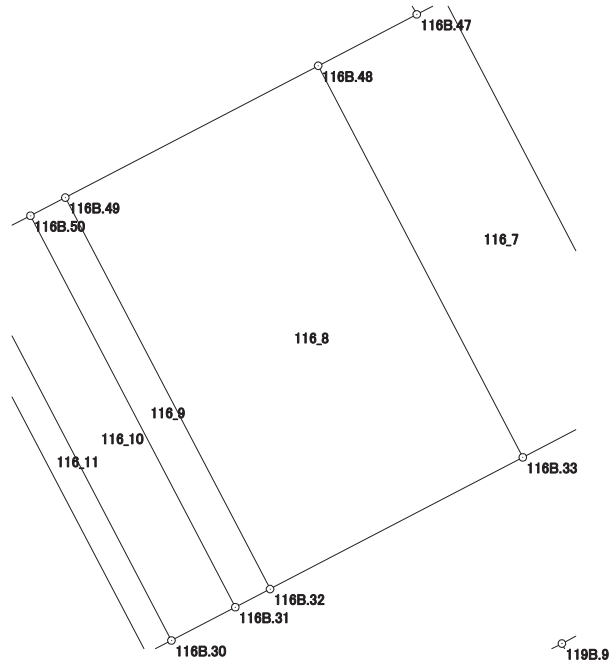
現場名：北部第三地区

地番名： 116_8

点名	Xn	Yn	距離	方向角	Yn+1-Yn-1	Xn × (Yn+1-Yn-1)
116B. 49	47886. 579	-69658. 171	14. 525	152° 23' 20"	-1. 581	-75708. 681399
116B. 32	47873. 708	-69651. 439	9. 368	62° 28' 10"	15. 039	719972. 694612
116B. 33	47878. 038	-69643. 132	14. 526	332° 25' 02"	1. 581	75695. 178078
116B. 48	47890. 913	-69649. 858	9. 375	242° 27' 53"	-15. 039	-720231. 440607

倍面積合計	-272. 249316
1/2	136. 1246580

合計面積	136. 1246580
------	--------------



画地出来形面積計算書

世界測地系

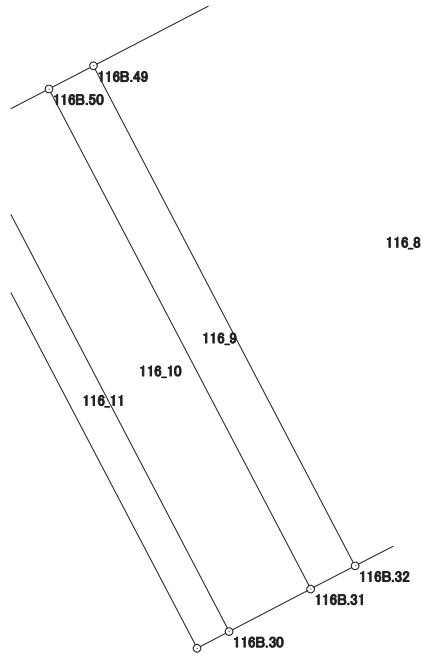
現場名：北部第三地区

地番名： 116_9

点名	Xn	Yn	距離	方向角	Yn+1-Yn-1	Xn × (Yn+1-Yn-1)
116B. 50	47885. 982	-69659. 316	14. 526	152° 23' 07"	5. 588	267586. 867416
116B. 31	47873. 111	-69652. 583	1. 290	62° 26' 31"	7. 877	377096. 495347
116B. 32	47873. 708	-69651. 439	14. 525	332° 23' 20"	-5. 588	-267518. 280304
116B. 49	47886. 579	-69658. 171	1. 291	242° 27' 45"	-7. 877	-377202. 582783

倍面積合計	-37. 500324
1/2	18. 7501620

合計面積	18. 7501620
------	-------------



画地出来形面積計算書

世界測地系

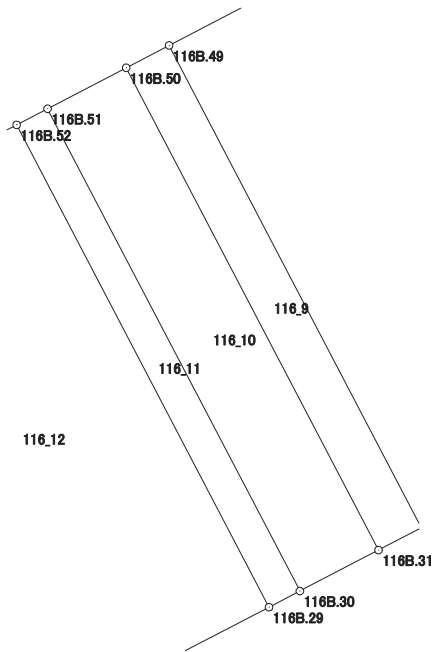
現場名：北部第三地区

地番名： 116_10

点名	Xn	Yn	距離	方向角	Yn+1-Yn-1	Xn × (Yn+1-Yn-1)
116B.51	47884.889	-69661.414	14.526	152° 23' 26"	4.634	221898.575626
116B.30	47872.017	-69654.682	2.367	62° 28' 17"	8.831	422757.782127
116B.31	47873.111	-69652.583	14.526	332° 23' 07"	-4.634	-221843.996374
116B.50	47885.982	-69659.316	2.366	242° 28' 54"	-8.831	-422881.107042

倍面積合計	-68.745663
1/2	34.3728315

合計面積	34.3728315
------	------------



画地出来形面積計算書

世界測地系

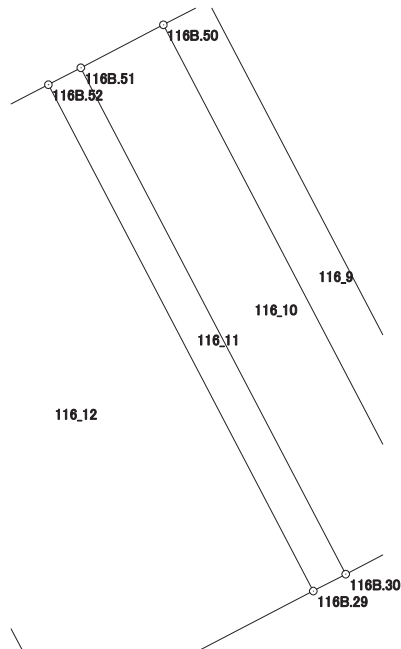
現場名：北部第三地区

地番名： 116_11

点名	Xn	Yn	距離	方向角	Yn+1-Yn-1	Xn × (Yn+1-Yn-1)
116B.52	47884.459	-69662.239	14.527	152° 23' 14"	5.908	282901.383772
116B.29	47871.587	-69655.506	0.929	62° 26' 33"	7.557	361765.582959
116B.30	47872.017	-69654.682	14.526	332° 23' 26"	-5.908	-282827.876436
116B.51	47884.889	-69661.414	0.930	242° 28' 15"	-7.557	-361866.106173

倍面積合計	-27.015878
1/2	13.5079390

合計面積	13.5079390
------	------------



画地出来形面積計算書

世界測地系

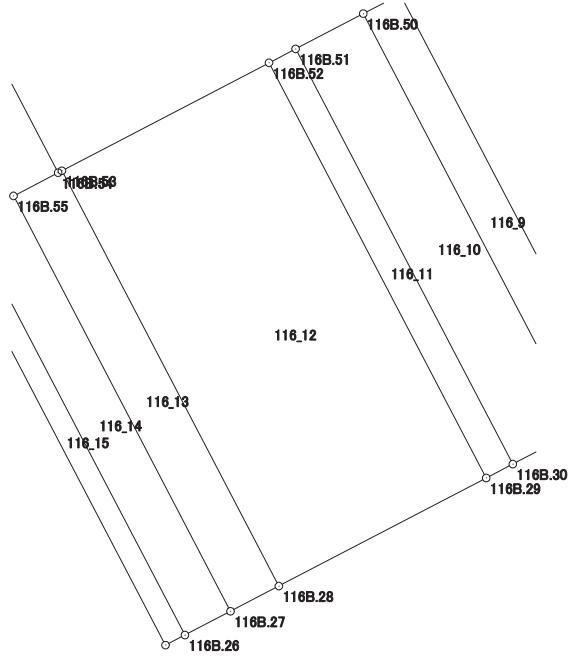
現場名：北部第三地区

地番名： 116_12

点名	Xn	Yn	距離	方向角	Yn+1-Yn-1	Xn × (Yn+1-Yn-1)
116B. 53	47881. 112	-69668. 659	14. 527	152° 25' 08"	0. 306	14651. 620272
116B. 28	47868. 236	-69661. 933	7. 248	62° 27' 46"	13. 153	629610. 908108
116B. 29	47871. 587	-69655. 506	14. 527	332° 23' 14"	-0. 306	-14648. 705622
116B. 52	47884. 459	-69662. 239	7. 240	242° 27' 55"	-13. 153	-629824. 289227

倍面積合計	-210. 466469
1/2	105. 2332345

合計面積	105. 2332345
------	--------------



画地出来形面積計算書

世界測地系

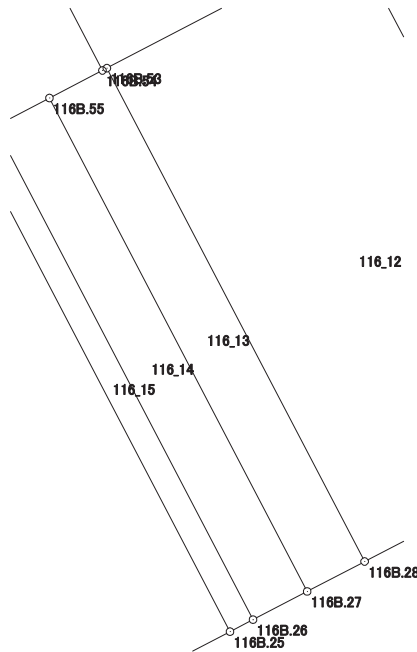
現場名：北部第三地区

地番名： 116_13

点名	Xn	Yn	距離	方向角	Yn+1-Yn-1	Xn × (Yn+1-Yn-1)
116B.55	47880.332	-69670.157	14.528	152° 25' 34"	5.343	255824.613876
116B.27	47867.454	-69663.432	1.691	62° 26' 59"	8.224	393661.941696
116B.28	47868.236	-69661.933	14.527	332° 25' 08"	-5.227	-250207.269572
116B.53	47881.112	-69668.659	0.131	242° 39' 00"	-6.842	-327602.568304
116B.54	47881.052	-69668.775	1.558	242° 28' 52"	-1.498	-71725.815896

倍面積合計	-49.098200
1/2	24.5491000

合計面積	24.5491000
------	------------



画地出来形面積計算書

世界測地系

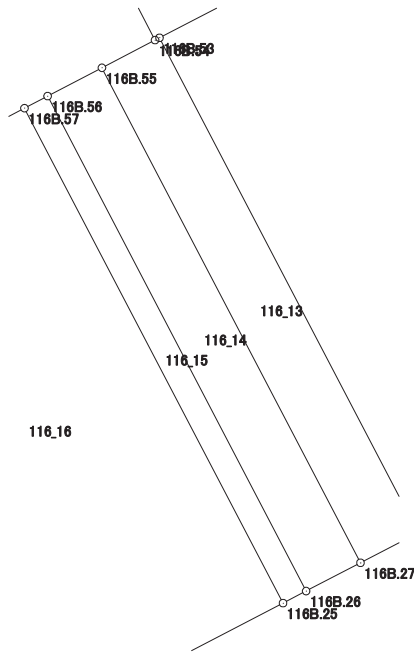
現場名：北部第三地区

地番名： 116_14

点名	Xn	Yn	距離	方向角	Yn+1-Yn-1	Xn × (Yn+1-Yn-1)
116B.56	47879.595	-69671.570	14.527	152° 25' 27"	5.312	254336.408640
116B.26	47866.718	-69664.845	1.593	62° 29' 10"	8.138	389539.351084
116B.27	47867.454	-69663.432	14.528	332° 25' 34"	-5.312	-254271.915648
116B.55	47880.332	-69670.157	1.594	242° 27' 15"	-8.138	-389650.141816

倍面積合計	-46.297740
1/2	23.1488700

合計面積	23.1488700
------	------------



画地出来形面積計算書

世界測地系

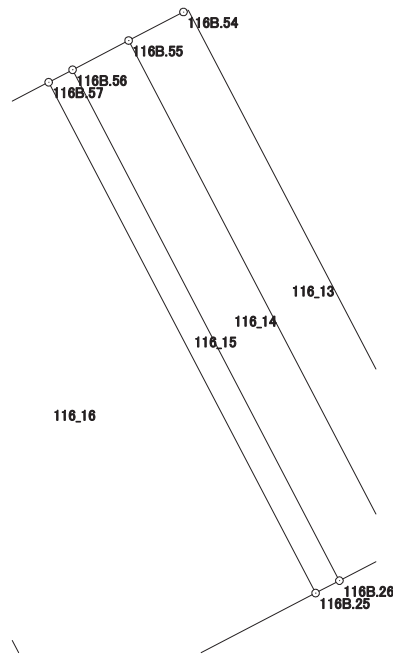
現場名：北部第三地区

地番名： 116_15

点名	Xn	Yn	距離	方向角	Yn+1-Yn-1	Xn × (Yn+1-Yn-1)
116B.57	47879.281	-69672.172	14.527	152° 25' 08"	6.124	293212.716844
116B.25	47866.405	-69665.446	0.678	62° 29' 22"	7.327	350717.149435
116B.26	47866.718	-69664.845	14.527	332° 25' 27"	-6.124	-293135.781032
116B.56	47879.595	-69671.570	0.679	242° 27' 13"	-7.327	-350813.792565

倍面積合計	-19.707318
1/2	9.8536590

合計面積	9.8536590
------	-----------



画地出来形面積計算書

世界測地系

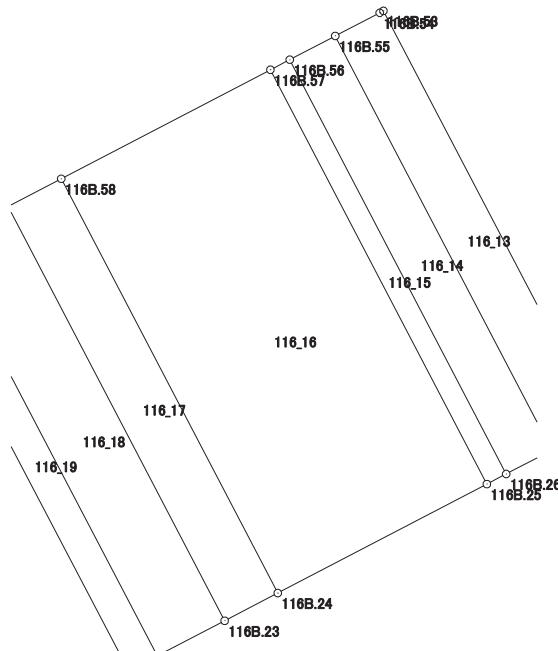
現場名：北部第三地区

地番名： 116_16

点名	Xn	Yn	距離	方向角	Yn+1-Yn-1	Xn × (Yn+1-Yn-1)
116B. 58	47875. 893	-69678. 672	14. 528	152° 24' 43"	0. 228	10915. 703604
116B. 24	47863. 017	-69671. 944	7. 328	62° 27' 46"	13. 226	633036. 262842
116B. 25	47866. 405	-69665. 446	14. 527	332° 25' 08"	-0. 228	-10913. 540340
116B. 57	47879. 281	-69672. 172	7. 330	242° 28' 12"	-13. 226	-633251. 370506

倍面積合計	-212. 944400
1/2	106. 4722000

合計面積	106. 4722000
------	--------------



画地出来形面積計算書

世界測地系

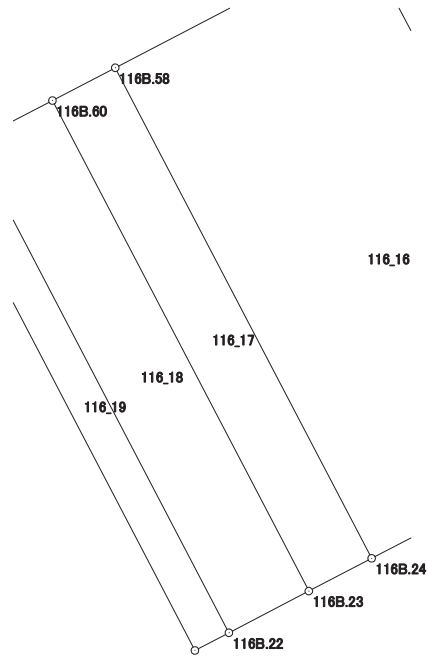
現場名：北部第三地区

地番名： 116_17

点名	Xn	Yn	距離	方向角	Yn+1-Yn-1	Xn × (Yn+1-Yn-1)
116B. 60	47875. 033	-69680. 321	14. 528	152° 24' 43"	5. 079	243157. 292607
116B. 23	47862. 157	-69673. 593	1. 860	62° 27' 24"	8. 377	400941. 289189
116B. 24	47863. 017	-69671. 944	14. 528	332° 24' 43"	-5. 079	-243096. 263343
116B. 58	47875. 893	-69678. 672	1. 860	242° 27' 24"	-8. 377	-401056. 355661

倍面積合計	-54. 037208
1/2	27. 0186040

合計面積	27. 0186040
------	-------------



画地出来形面積計算書

世界測地系

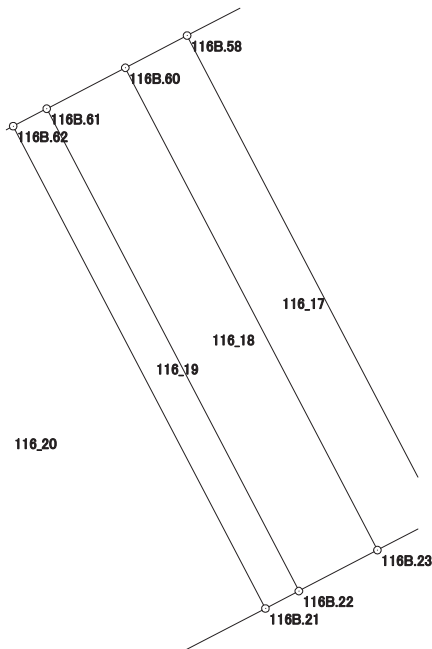
現場名：北部第三地区

地番名： 116_18

点名	Xn	Yn	距離	方向角	Yn+1-Yn-1	Xn × (Yn+1-Yn-1)
116B. 61	47873. 940	-69682. 420	14. 530	152° 24' 12"	4. 632	221752. 090080
116B. 22	47861. 063	-69675. 689	2. 364	62° 26' 16"	8. 827	422469. 603101
116B. 23	47862. 157	-69673. 593	14. 528	332° 24' 43"	-4. 632	-221697. 511224
116B. 60	47875. 033	-69680. 321	2. 367	242° 29' 35"	-8. 827	-422592. 916291

倍面積合計	-68. 734334
1/2	34. 3671670

合計面積	34. 3671670
------	-------------



画地出来形面積計算書

世界測地系

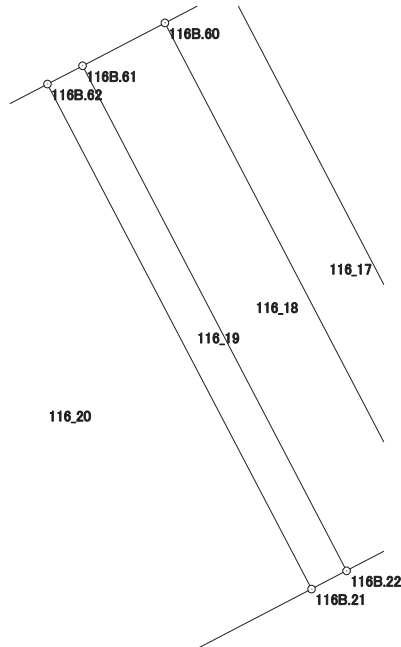
現場名：北部第三地区

地番名： 116_19

点名	Xn	Yn	距離	方向角	Yn+1-Yn-1	Xn × (Yn+1-Yn-1)
116B. 62	47873. 474	-69683. 314	14. 530	152° 23' 53"	5. 838	279485. 341212
116B. 21	47860. 598	-69676. 582	1. 007	62° 29' 36"	7. 625	364937. 059750
116B. 22	47861. 063	-69675. 689	14. 530	332° 24' 12"	-5. 838	-279412. 885794
116B. 61	47873. 940	-69682. 420	1. 008	242° 28' 09"	-7. 625	-365038. 792500

倍面積合計	-29. 277332
1/2	14. 6386660

合計面積	14. 6386660
------	-------------



画地出来形面積計算書

世界測地系

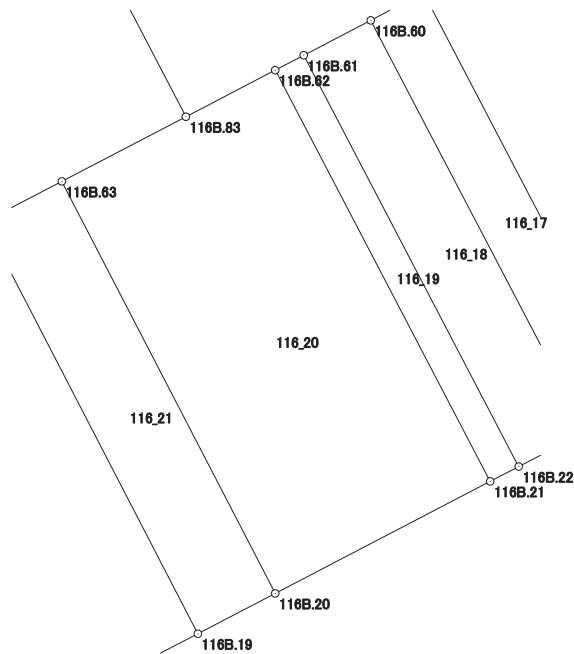
現場名：北部第三地区

地番名： 116_20

点名	Xn	Yn	距離	方向角	Yn+1-Yn-1	Xn × (Yn+1-Yn-1)
116B. 63	47869. 991	-69689. 992	14. 529	152° 37' 57"	2. 797	133892. 364827
116B. 20	47857. 088	-69683. 313	7. 591	62° 27' 34"	13. 410	641763. 550080
116B. 21	47860. 598	-69676. 582	14. 530	332° 23' 53"	-0. 001	-47. 860598
116B. 62	47873. 474	-69683. 314	3. 153	242° 27' 35"	-9. 528	-456138. 460272
116B. 83	47872. 016	-69686. 110	4. 378	242° 27' 06"	-6. 678	-319689. 322848

倍面積合計	-219. 728811
1/2	109. 8644055

合計面積	109. 8644055
------	--------------



画地出来形面積計算書

世界測地系

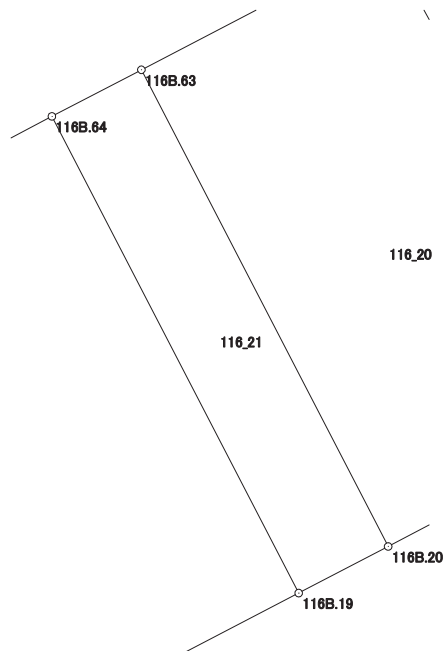
現場名：北部第三地区

地番名： 116_21

点名	Xn	Yn	距離	方向角	Yn+1-Yn-1	Xn × (Yn+1-Yn-1)
116B. 64	47868. 729	-69692. 413	14. 529	152° 38' 10"	4. 257	203777. 179353
116B. 19	47855. 826	-69685. 735	2. 731	62° 28' 41"	9. 100	435488. 016600
116B. 20	47857. 088	-69683. 313	14. 529	332° 37' 57"	-4. 257	-203727. 623616
116B. 63	47869. 991	-69689. 992	2. 730	242° 28' 06"	-9. 100	-435616. 918100

倍面積合計	-79. 345763
1/2	39. 6728815

合計面積	39. 6728815
------	-------------



画地出来形面積計算書

世界測地系

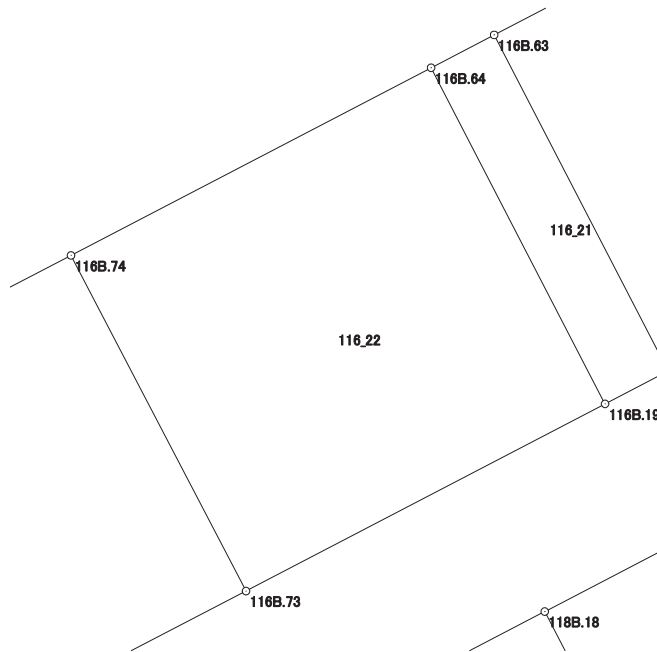
現場名：北部第三地区

地番名： 116_22

点名	Xn	Yn	距離	方向角	Yn+1-Yn-1	Xn × (Yn+1-Yn-1)
116B.74	47861.526	-69706.233	14.531	152° 28' 20"	-7.104	-340008.280704
116B.73	47848.640	-69699.517	15.543	62° 27' 44"	20.498	980801.422720
116B.19	47855.826	-69685.735	14.529	332° 38' 10"	7.104	339967.787904
116B.64	47868.729	-69692.413	15.584	242° 28' 17"	-20.498	-981213.207042

倍面積合計	-452.277122
1/2	226.1385610

合計面積	226.1385610
------	-------------



画地出来形面積計算書

世界測地系

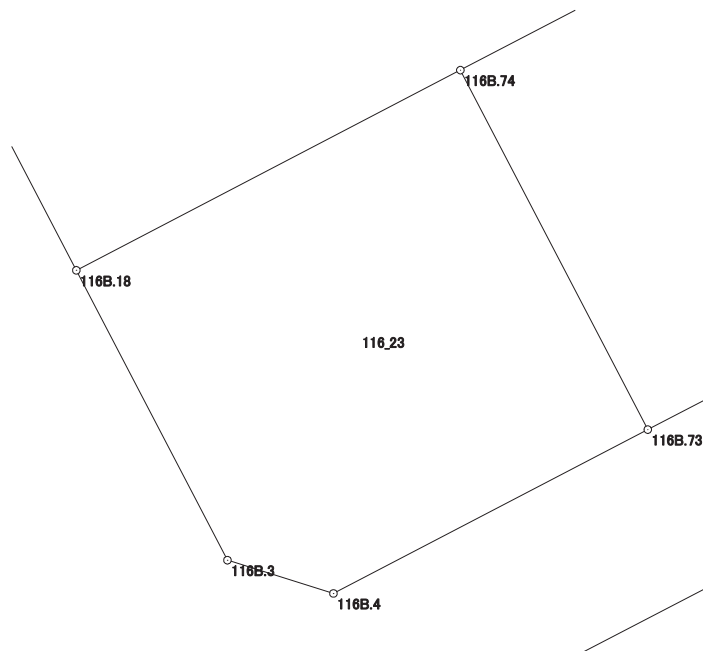
現場名：北部第三地区

地番名： 116_23

点名	Xn	Yn	距離	方向角	Yn+1-Yn-1	Xn × (Yn+1-Yn-1)
116B. 18	47854. 350	-69719. 998	11. 718	152° 28' 14"	-8. 349	-399535. 968150
116B. 3	47843. 959	-69714. 582	3. 982	107° 25' 12"	9. 215	440882. 082185
116B. 4	47842. 767	-69710. 783	12. 705	62° 28' 01"	15. 065	720751. 284855
116B. 73	47848. 640	-69699. 517	14. 531	332° 28' 20"	4. 550	217711. 312000
116B. 74	47861. 526	-69706. 233	15. 523	242° 27' 57"	-20. 481	-980251. 914006

倍面積合計	-443. 203116
1/2	221. 6015580

合計面積	221. 6015580
------	--------------



画地出来形面積計算書

世界測地系

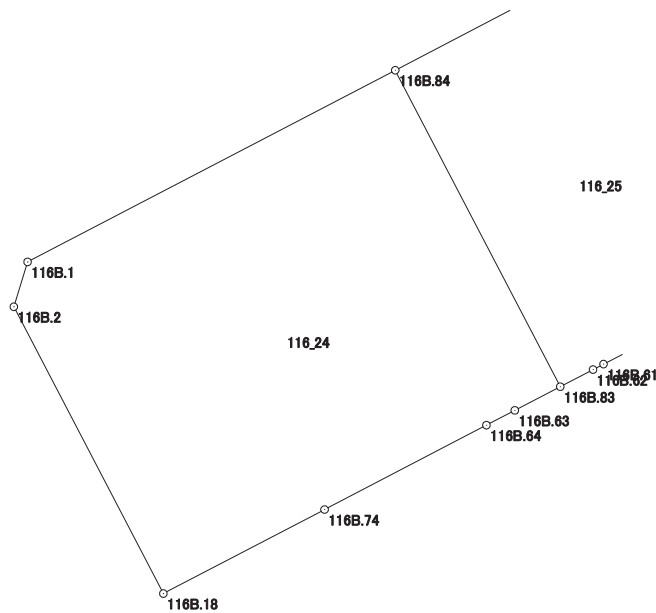
現場名：北部第三地区

地番名： 116_24

点名	Xn	Yn	距離	方向角	Yn+1-Yn-1	Xn × (Yn+1-Yn-1)
116B. 84	47899.032	-69700.197	35.399	242° 27' 59"	-45.477	-2178304.278264
116B. 1	47882.668	-69731.587	4.006	197° 03' 19"	-32.565	-1559299.083420
116B. 2	47878.838	-69732.762	27.615	152° 28' 12"	11.589	554867.853582
116B. 18	47854.350	-69719.998	15.523	62° 27' 57"	26.529	1269528.051150
116B. 74	47861.526	-69706.233	15.584	62° 28' 17"	27.585	1320260.194710
116B. 64	47868.729	-69692.413	2.730	62° 28' 06"	16.241	777436.027689
116B. 63	47869.991	-69689.992	4.378	62° 27' 06"	6.303	301724.553273
116B. 83	47872.016	-69686.110	30.468	332° 27' 40"	-10.205	-488533.923280

倍面積合計	-2320.604560
1/2	1160.3022800

合計面積	1160.3022800
------	--------------



画地出来形面積計算書

世界測地系

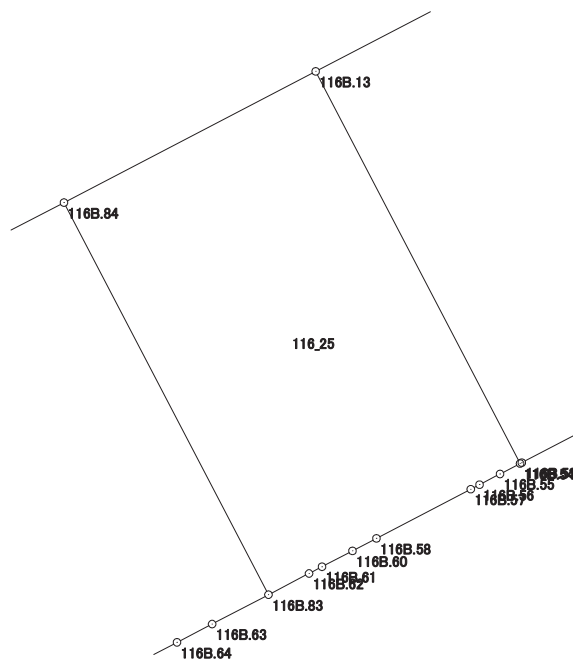
現場名：北部第三地区

地番名： 116_25

点名	Xn	Yn	距離	方向角	Yn+1-Yn-1	Xn × (Yn+1-Yn-1)
116B.84	47899.032	-69700.197	30.468	152° 27' 40"	-3.253	-155815.551096
116B.83	47872.016	-69686.110	3.153	62° 27' 35"	16.883	808223.246128
116B.62	47873.474	-69683.314	1.008	62° 28' 09"	3.690	176653.119060
116B.61	47873.940	-69682.420	2.367	62° 29' 35"	2.993	143286.702420
116B.60	47875.033	-69680.321	1.860	62° 27' 24"	3.748	179435.623684
116B.58	47875.893	-69678.672	7.330	62° 28' 12"	8.149	390140.652057
116B.57	47879.281	-69672.172	0.679	62° 27' 13"	7.102	340038.653662
116B.56	47879.595	-69671.570	1.594	62° 27' 15"	2.015	96477.383925
116B.55	47880.332	-69670.157	1.558	62° 28' 52"	2.795	133825.527940
116B.54	47881.052	-69668.775	30.470	332° 28' 25"	-12.700	-608089.360400
116B.13	47908.073	-69682.857	19.555	242° 27' 46"	-31.422	-1505367.469806

倍面積合計	-1191.472426
1/2	595.7362130

合計面積	595.7362130
------	-------------



画地出来形面積計算書

世界測地系

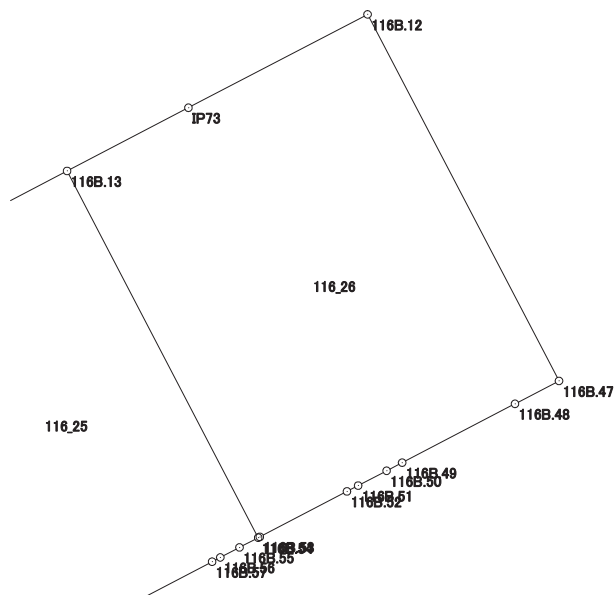
現場名：北部第三地区

地番名： 116_26

点名	Xn	Yn	距離	方向角	Yn+1-Yn-1	Xn × (Yn+1-Yn-1)
116B.13	47908.073	-69682.857	30.470	152° 28' 25"	5.143	246391.219439
116B.54	47881.052	-69668.775	0.131	62° 39' 00"	14.198	679815.176296
116B.53	47881.112	-69668.659	7.240	62° 27' 55"	6.536	312950.948032
116B.52	47884.459	-69662.239	0.930	62° 28' 15"	7.245	346922.905455
116B.51	47884.889	-69661.414	2.366	62° 28' 54"	2.923	139967.530547
116B.50	47885.982	-69659.316	1.291	62° 27' 45"	3.243	155294.239626
116B.49	47886.579	-69658.171	9.375	62° 27' 53"	9.458	452911.264182
116B.48	47890.913	-69649.858	3.654	62° 28' 02"	11.553	553283.717889
116B.47	47892.602	-69646.618	30.469	332° 25' 33"	-10.864	-520305.228128
116B.12	47919.610	-69660.722	14.881	242° 28' 02"	-27.300	-1308205.353000
IP73	47912.731	-69673.918	10.080	242° 28' 36"	-22.135	-1060548.300685

倍面積合計	-1521.880347
1/2	760.9401735

合計面積	760.9401735
------	-------------



画地出来形面積計算書

世界測地系

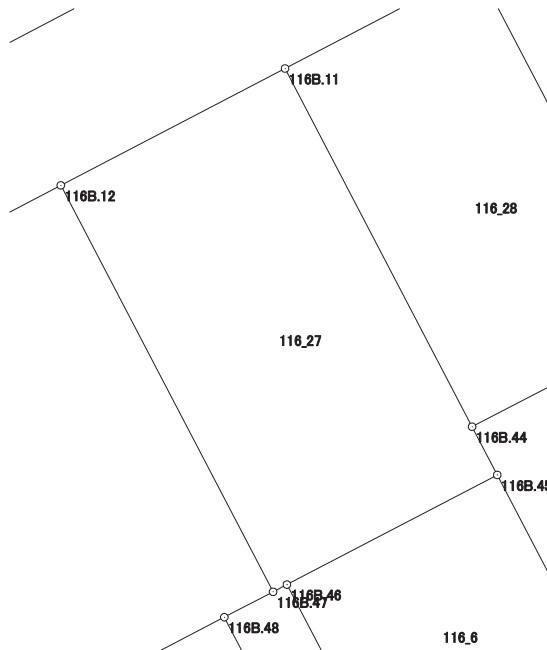
現場名：北部第三地区

地番名： 116_27

点名	Xn	Yn	距離	方向角	Yn+1-Yn-1	Xn × (Yn+1-Yn-1)
116B.12	47919.610	-69660.722	30.469	152° 25' 33"	-0.794	-38048.170340
116B.47	47892.602	-69646.618	1.039	62° 28' 22"	15.025	719586.345050
116B.46	47893.082	-69645.697	15.760	62° 27' 51"	14.896	713415.349472
116B.45	47900.368	-69631.722	3.615	332° 26' 08"	12.302	589270.327136
116B.44	47903.573	-69633.395	26.853	332° 25' 45"	-14.102	-675536.186446
116B.11	47927.377	-69645.824	16.801	242° 27' 54"	-27.327	-1309711.431279

倍面積合計	-1023.766407
1/2	511.8832035

合計面積	511.8832035
------	-------------



画地出来形面積計算書

世界測地系

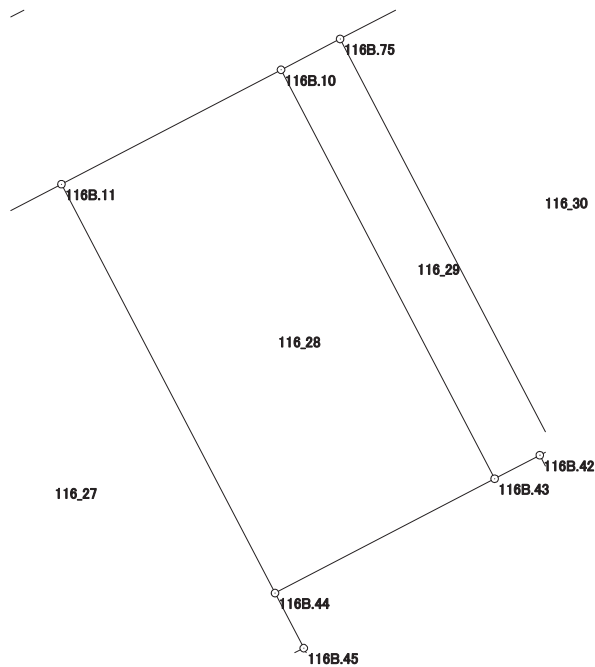
現場名：北部第三地区

地番名： 116_28

点名	Xn	Yn	距離	方向角	Yn+1-Yn-1	Xn × (Yn+1-Yn-1)
116B. 11	47927. 377	-69645. 824	26. 853	152° 25' 45"	-0. 352	-16870. 436704
116B. 44	47903. 573	-69633. 395	14. 414	62° 29' 40"	25. 214	1207840. 689622
116B. 43	47910. 230	-69620. 610	26. 860	332° 25' 36"	0. 352	16864. 400960
116B. 10	47934. 039	-69633. 043	14. 413	242° 28' 10"	-25. 214	-1208608. 859346

倍面積合計	-774. 205468
1/2	387. 1027340

合計面積	387. 1027340
------	--------------



画地出来形面積計算書

世界測地系

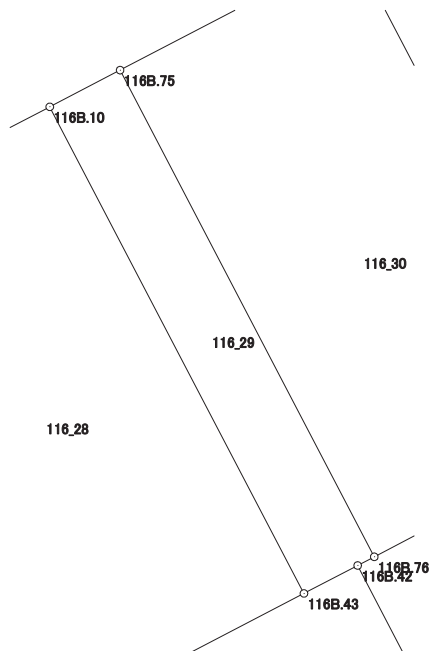
現場名：北部第三地区

地番名： 116_29

点名	Xn	Yn	距離	方向角	Yn+1-Yn-1	Xn × (Yn+1-Yn-1)
116B. 10	47934. 039	-69633. 043	26. 860	152° 25' 36"	8. 993	431070. 812727
116B. 43	47910. 230	-69620. 610	2. 963	62° 30' 03"	15. 061	721575. 974030
116B. 42	47911. 598	-69617. 982	0. 917	62° 27' 25"	3. 441	164863. 808718
116B. 76	47912. 022	-69617. 169	26. 862	332° 25' 36"	-11. 621	-556785. 607662
116B. 75	47935. 833	-69629. 603	3. 880	242° 27' 27"	-15. 874	-760933. 413042

倍面積合計	-208. 425229
1/2	104. 2126145

合計面積	104. 2126145
------	--------------



画地出来形面積計算書

世界測地系

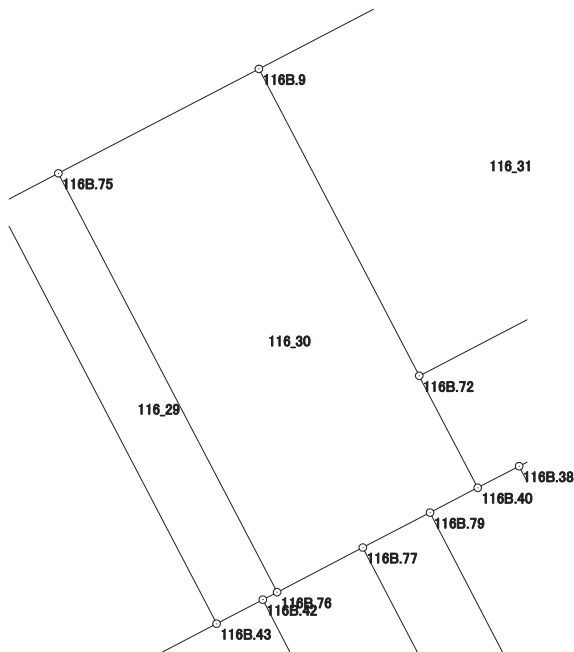
現場名：北部第三地区

地番名： 116_30

点名	Xn	Yn	距離	方向角	Yn+1-Yn-1	Xn × (Yn+1-Yn-1)
116B.75	47935.833	-69629.603	26.862	152° 25' 36"	1.036	49661.522988
116B.76	47912.022	-69617.169	5.496	62° 29' 52"	17.309	829309.188798
116B.77	47914.560	-69612.294	4.305	62° 29' 40"	8.693	416521.270080
116B.79	47916.548	-69608.476	3.056	62° 30' 15"	6.529	312847.141892
116B.40	47917.959	-69605.765	7.182	332° 25' 18"	-0.614	-29421.626826
116B.72	47924.325	-69609.090	19.686	332° 25' 06"	-12.440	-596178.603000
116B.9	47941.774	-69618.205	12.853	242° 28' 12"	-20.513	-983429.610062

倍面積合計	-690.716130
1/2	345.3580650

合計面積	345.3580650
------	-------------



画地出来形面積計算書

世界測地系

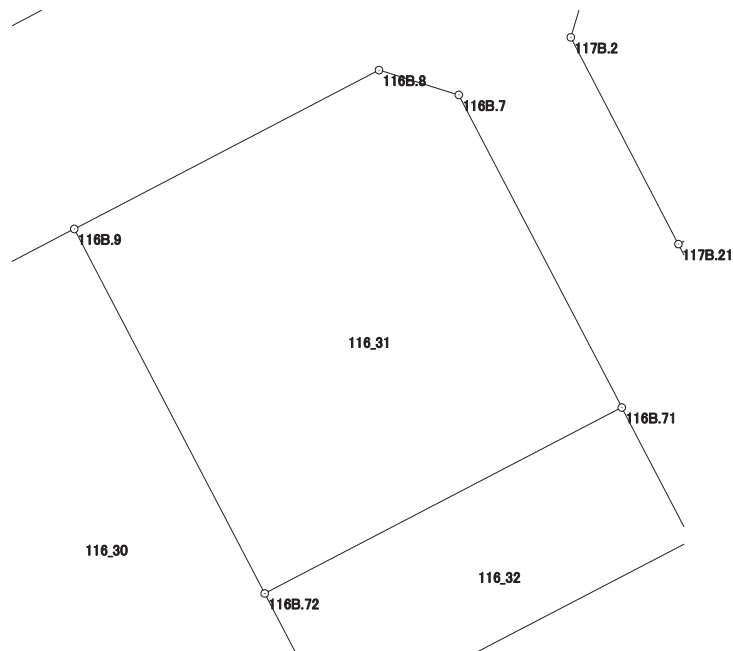
現場名：北部第三地区

地番名： 116_31

点名	Xn	Yn	距離	方向角	Yn+1-Yn-1	Xn × (Yn+1-Yn-1)
116B. 9	47941.774	-69618.205	19.686	152° 25' 06"	-5.469	-262193.562006
116B. 72	47924.325	-69609.090	19.272	62° 29' 46"	26.209	1256048.633925
116B. 71	47933.225	-69591.996	16.880	332° 27' 59"	9.291	445347.593475
116B. 7	47948.193	-69599.799	4.001	287° 12' 44"	-11.625	-557397.743625
116B. 8	47949.377	-69603.621	16.447	242° 27' 57"	-18.406	-882556.233062

倍面積合計	-751.311293
1/2	375.6556465

合計面積	375.6556465
------	-------------



画地出来形面積計算書

世界測地系

現場名：北部第三地区

地番名： 116_32

点名	Xn	Yn	距離	方向角	Yn+1-Yn-1	Xn × (Yn+1-Yn-1)
116B.72	47924.325	-69609.090	7.182	152° 25' 18"	-13.769	-659870.030925
116B.40	47917.959	-69605.765	2.653	62° 28' 44"	5.678	272078.171202
116B.38	47919.185	-69603.412	16.614	62° 29' 50"	17.089	818890.952465
116B.39	47926.857	-69588.676	7.181	332° 27' 52"	11.416	547132.999512
116B.71	47933.225	-69591.996	19.272	242° 29' 46"	-20.414	-978508.855150

倍面積合計	-276.762896
1/2	138.3814480

合計面積	138.3814480
------	-------------

