


北部第三地区 画地出来形確認測量原図

〈118-2街区〉

平成二十四年三月



S=1:500



前橋市

画地出来形面積計算書

世界測地系

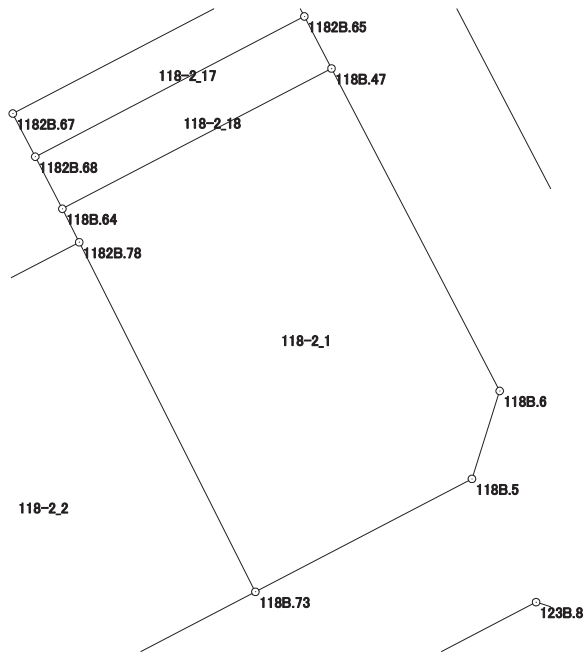
現場名：北部第三地区

地番名： 118-2_1

点名	Xn	Yn	距離	方向角	Yn+1-Yn-1	Xn × (Yn+1-Yn-1)
118B. 64	47776. 076	-69638. 726	1. 620	153° 17' 33"	-10. 909	-521189. 213084
1182B. 78	47774. 629	-69637. 998	16. 927	153° 15' 12"	8. 346	398727. 053634
118B. 73	47759. 513	-69630. 380	10. 561	62° 27' 17"	16. 982	811052. 049766
118B. 5	47764. 397	-69621. 016	3. 987	17° 30' 12"	10. 563	504535. 325511
118B. 6	47768. 199	-69619. 817	15. 727	332° 27' 32"	-6. 073	-290096. 272527
118B. 47	47782. 144	-69627. 089	13. 124	242° 27' 38"	-18. 909	-903512. 560896

倍面積合計	-483. 617596
1/2	241. 8087980

合計面積	241. 8087980
------	--------------



画地出来形面積計算書

世界測地系

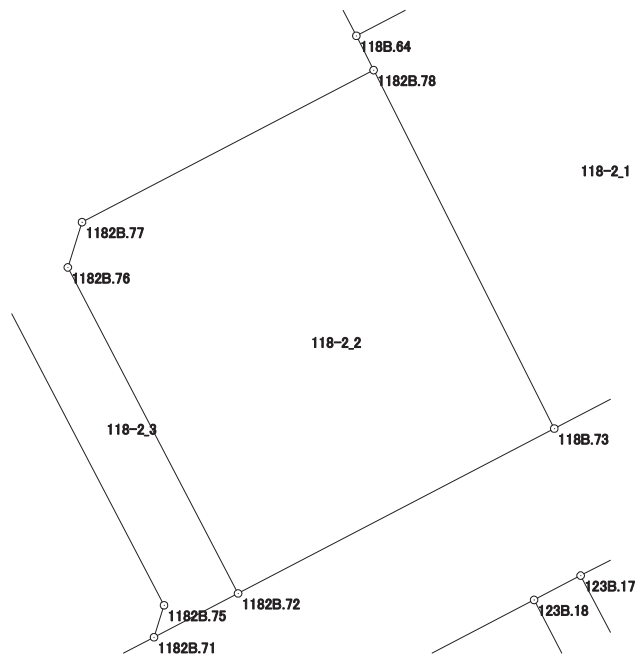
現場名：北部第三地区

地番名： 118-2_2

点名	Xn	Yn	距離	方向角	Yn+1-Yn-1	Xn × (Yn+1-Yn-1)
1182B.72	47752.560	-69643.712	15.036	62° 27' 24"	20.512	979500.510720
118B.73	47759.513	-69630.380	16.927	333° 15' 12"	5.714	272897.857282
1182B.78	47774.629	-69637.998	13.867	242° 27' 27"	-19.913	-951336.187277
1182B.77	47768.217	-69650.293	1.999	197° 26' 16"	-12.894	-615923.389998
1182B.76	47766.310	-69650.892	15.512	152° 25' 38"	6.581	314350.086110

倍面積合計	-511.123163
1/2	255.5615815

合計面積	255.5615815
------	-------------



画地出来形面積計算書

世界測地系

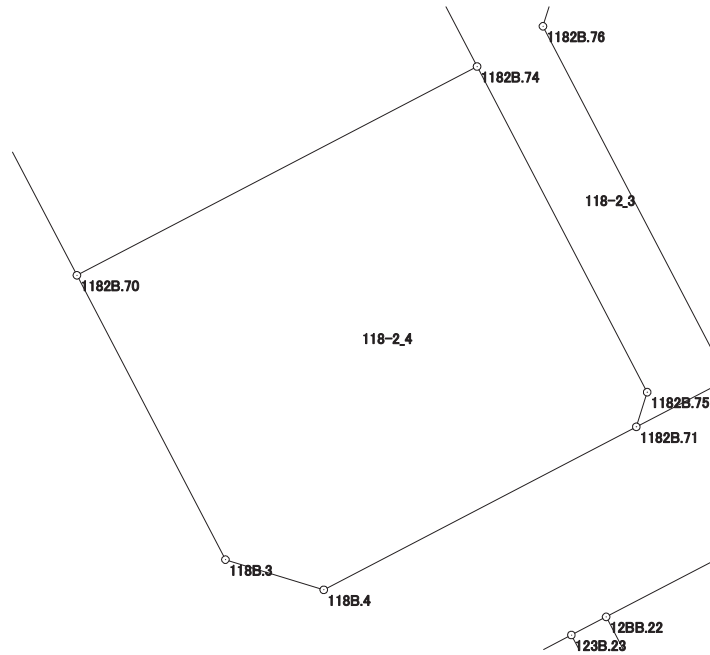
現場名：北部第三地区

地番名： 118-2_4

点名	Xn	Yn	距離	方向角	Yn+1-Yn-1	Xn × (Yn+1-Yn-1)
1182B.70	47756.612	-69669.038	12.491	152° 25' 32"	-9.798	-467919.284376
118B.3	47745.540	-69663.256	4.006	107° 04' 24"	9.611	458882.384940
118B.4	47744.364	-69659.427	13.725	62° 27' 17"	15.998	763814.335272
1182B.71	47750.711	-69647.258	1.414	17° 26' 54"	12.593	601324.703623
1182B.75	47752.060	-69646.834	14.309	332° 25' 23"	-6.200	-296062.772000
1182B.74	47764.743	-69653.458	17.574	242° 26' 26"	-22.204	-1060568.353572

倍面積合計	-528.986113
1/2	264.4930565

合計面積	264.4930565
------	-------------



画地出来形面積計算書

世界測地系

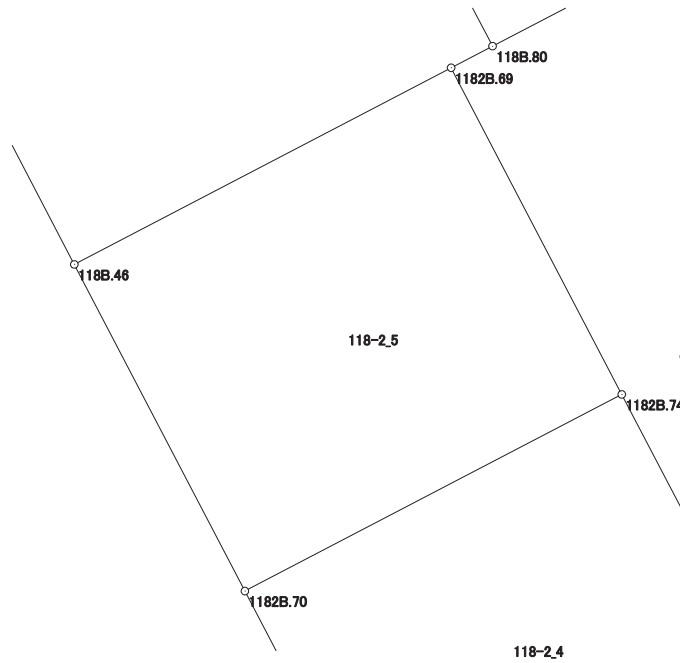
現場名：北部第三地区

地番名： 118-2_5

点名	Xn	Yn	距離	方向角	Yn+1-Yn-1	Xn × (Yn+1-Yn-1)
118B. 46	47770. 118	-69676. 091	15. 237	152° 25' 33"	-8. 526	-407288. 026068
1182B. 70	47756. 612	-69669. 038	17. 574	62° 26' 26"	22. 633	1080875. 399396
1182B. 74	47764. 743	-69653. 458	15. 238	332° 25' 27"	8. 526	407242. 198818
1182B. 69	47778. 250	-69660. 512	17. 574	242° 26' 10"	-22. 633	-1081365. 132250

倍面積合計	-535. 560104
1/2	267. 7800520

合計面積	267. 7800520
------	--------------



画地出来形面積計算書

世界測地系

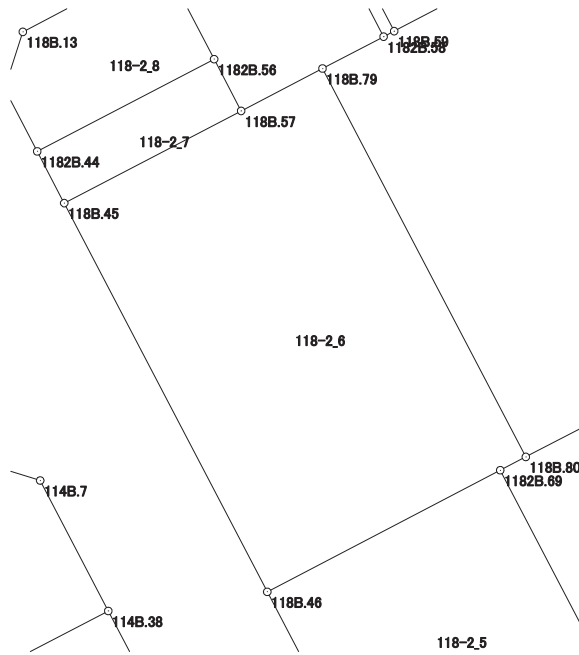
現場名：北部第三地区

地番名： 118-2_6

点名	Xn	Yn	距離	方向角	Yn+1-Yn-1	Xn × (Yn+1-Yn-1)
118B. 45	47796. 118	-69689. 669	29. 332	152° 25' 30"	1. 750	83643. 206500
118B. 46	47770. 118	-69676. 091	17. 574	62° 26' 10"	29. 157	1392833. 330526
1182B. 69	47778. 250	-69660. 512	1. 930	62° 26' 21"	17. 290	826085. 942500
118B. 80	47779. 143	-69658. 801	29. 320	332° 22' 17"	-11. 886	-567902. 893698
118B. 79	47805. 120	-69672. 398	6. 138	242° 28' 14"	-19. 040	-910209. 484800
118B. 57	47802. 283	-69677. 841	13. 338	242° 28' 14"	-17. 271	-825593. 229693

倍面積合計	-1143. 128665
1/2	571. 5643325

合計面積	571. 5643325
------	--------------



画地出来形面積計算書

世界測地系

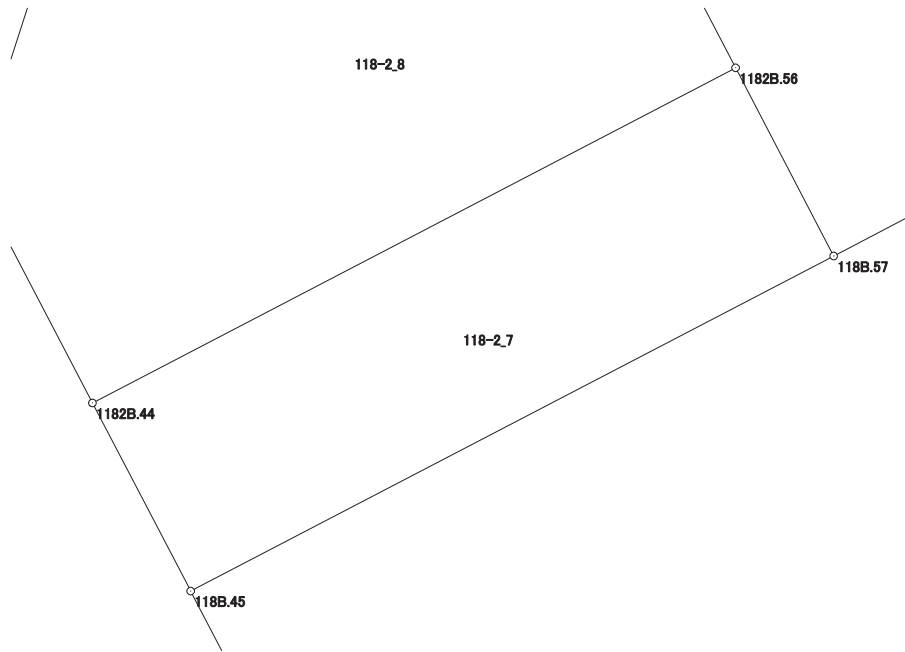
現場名：北部第三地区

地番名： 118-2_7

点名	Xn	Yn	距離	方向角	Yn+1-Yn-1	Xn × (Yn+1-Yn-1)
1182B.56	47805.746	-69679.645	13.342	242° 28' 08"	-13.635	-651831.346710
1182B.44	47799.579	-69691.476	3.904	152° 25' 51"	-10.024	-479142.979896
118B.45	47796.118	-69689.669	13.338	62° 28' 14"	13.635	651700.068930
118B.57	47802.283	-69677.841	3.905	332° 29' 00"	10.024	479170.084792

倍面積合計	-104.172884
1/2	52.0864420

合計面積	52.0864420
------	------------



画地出来形面積計算書

世界測地系

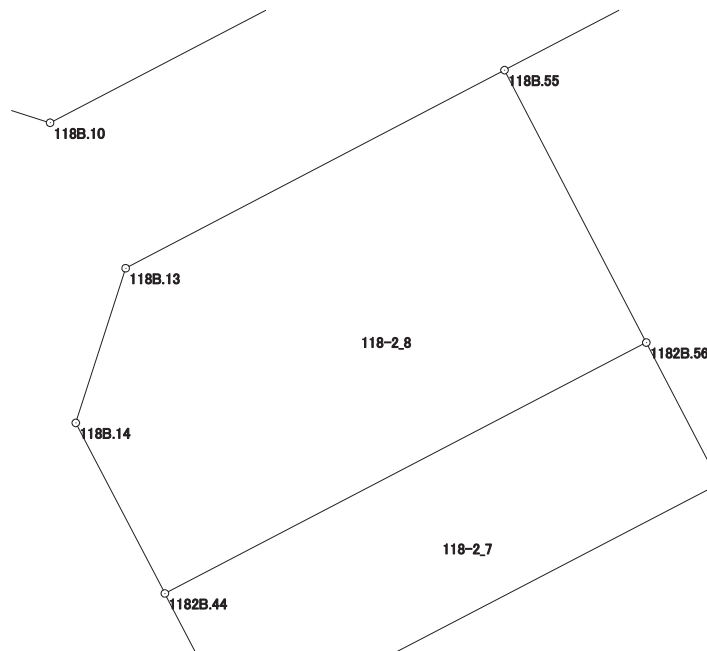
現場名：北部第三地区

地番名： 118-2_8

点名	Xn	Yn	距離	方向角	Yn+1-Yn-1	Xn × (Yn+1-Yn-1)
118B. 13	47807. 572	-69692. 440	3. 994	197° 51' 48"	-10. 536	-503700. 578592
118B. 14	47803. 771	-69693. 665	4. 729	152° 25' 38"	0. 964	46082. 835244
1182B. 44	47799. 579	-69691. 476	13. 342	62° 28' 08"	14. 020	670150. 097580
1182B. 56	47805. 746	-69679. 645	7. 547	332° 30' 29"	8. 347	399034. 561862
118B. 55	47812. 441	-69683. 129	10. 507	242° 23' 37"	-12. 795	-611760. 182595

倍面積合計	-193. 266501
1/2	96. 6332505

合計面積	96. 6332505
------	-------------



画地出来形面積計算書

世界測地系

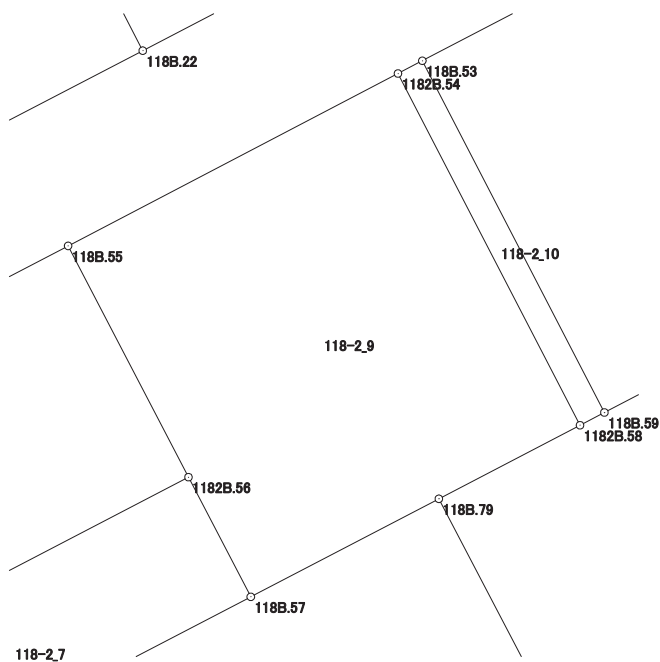
現場名：北部第三地区

地番名： 118-2_9

点名	Xn	Yn	距離	方向角	Yn+1-Yn-1	Xn × (Yn+1-Yn-1)
1182B. 54	47817. 431	-69673. 581	10. 773	242° 24' 27"	-14. 816	-708463. 057696
118B. 55	47812. 441	-69683. 129	7. 547	152° 30' 29"	-6. 064	-289934. 642224
1182B. 56	47805. 746	-69679. 645	3. 905	152° 29' 00"	5. 288	252796. 784848
118B. 57	47802. 283	-69677. 841	6. 138	62° 28' 14"	7. 247	346423. 144901
118B. 79	47805. 120	-69672. 398	4. 607	62° 28' 21"	9. 528	455487. 183360
1182B. 58	47807. 249	-69668. 313	11. 464	332° 38' 37"	-1. 183	-56555. 975567

倍面積合計	-246. 562378
1/2	123. 2811890

合計面積	123. 2811890
------	--------------



画地出来形面積計算書

世界測地系

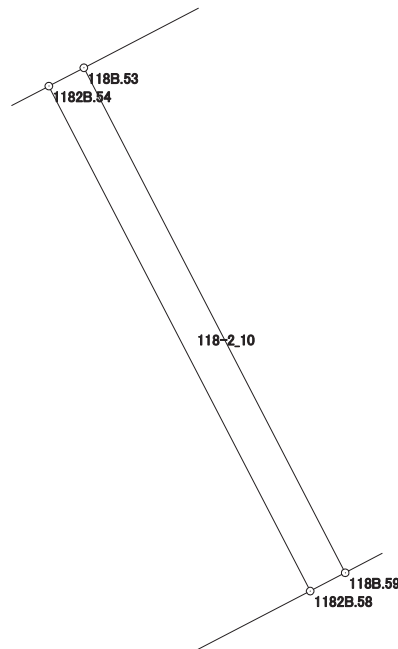
現場名：北部第三地区

地番名： 118-2_10

点名	Xn	Yn	距離	方向角	Yn+1-Yn-1	Xn × (Yn+1-Yn-1)
1182B.54	47817.431	-69673.581	11.464	152° 38' 37"	4.563	218190.937653
1182B.58	47807.249	-69668.313	0.797	62° 24' 20"	5.974	285600.505526
118B.59	47807.618	-69667.607	11.465	332° 38' 21"	-4.563	-218146.160934
118B.53	47817.800	-69672.876	0.796	242° 22' 20"	-5.974	-285663.537200

倍面積合計	-18.254955
1/2	9.1274775

合計面積	9.1274775
------	-----------



画地出来形面積計算書

世界測地系

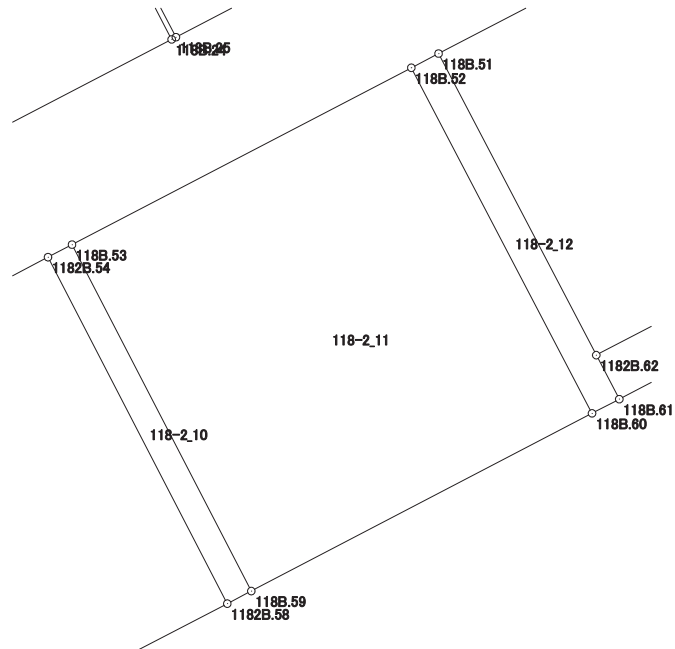
現場名：北部第三地区

地番名： 118-2_11

点名	Xn	Yn	距離	方向角	Yn+1-Yn-1	Xn × (Yn+1-Yn-1)
118B.53	47817.800	-69672.876	11.465	152° 38' 21"	-4.701	-224791.477800
118B.59	47807.618	-69667.607	11.292	62° 27' 00"	15.281	730548.210658
118B.60	47812.841	-69657.595	11.462	332° 23' 43"	4.701	224768.165541
118B.52	47822.998	-69662.906	11.244	242° 27' 51"	-15.281	-730783.232438

倍面積合計	-258.334039
1/2	129.1670195

合計面積	129.1670195
------	-------------



画地出来形面積計算書

世界測地系

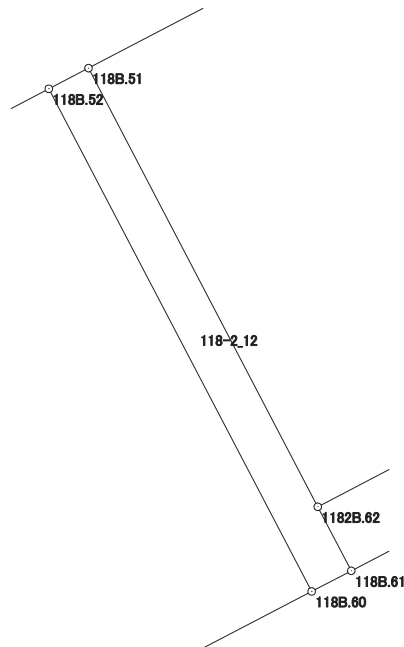
現場名：北部第三地区

地番名： 118-2_12

点名	Xn	Yn	距離	方向角	Yn+1-Yn-1	Xn × (Yn+1-Yn-1)
118B. 52	47822. 998	-69662. 906	11. 462	152° 23' 43"	4. 510	215681. 720980
118B. 60	47812. 841	-69657. 595	0. 902	62° 28' 09"	6. 111	292184. 271351
118B. 61	47813. 258	-69656. 795	1. 460	332° 22' 56"	0. 123	5881. 030734
1182B. 62	47814. 552	-69657. 472	10. 002	332° 24' 18"	-5. 310	-253895. 271120
118B. 51	47823. 416	-69662. 105	0. 904	242° 26' 32"	-5. 434	-259872. 442544

倍面積合計	-20. 690599
1/2	10. 3452995

合計面積	10. 3452995
------	-------------



画地出来形面積計算書

世界測地系

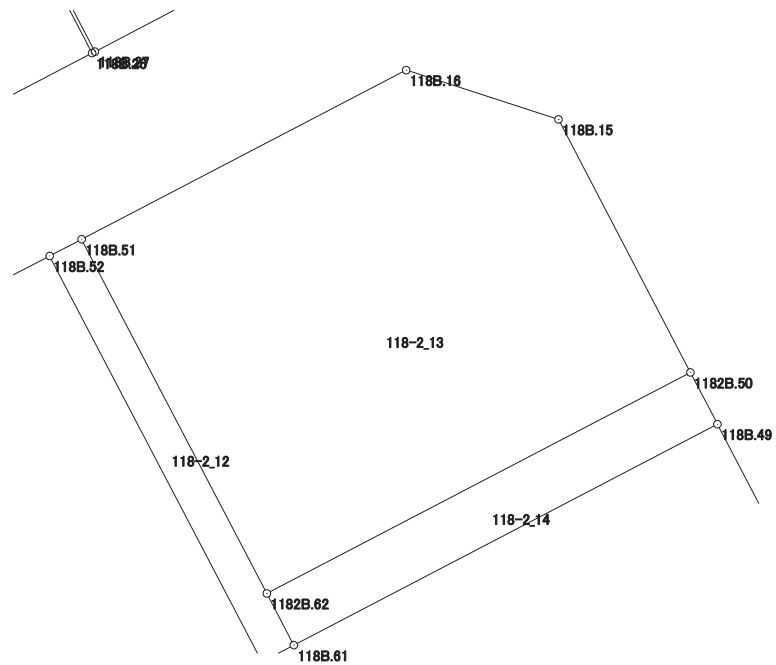
現場名：北部第三地区

地番名： 118-2_13

点名	Xn	Yn	距離	方向角	Yn+1-Yn-1	Xn × (Yn+1-Yn-1)
118B. 51	47823. 416	-69662. 105	10. 002	152° 24' 18"	-3. 487	-166760. 251592
1182B. 62	47814. 552	-69657. 472	11. 956	62° 26' 41"	15. 233	728359. 070616
1182B. 50	47820. 083	-69646. 872	7. 141	332° 27' 32"	7. 298	348990. 965734
118B. 15	47826. 415	-69650. 174	4. 005	287° 55' 42"	-7. 113	-340189. 289895
118B. 16	47827. 648	-69653. 985	9. 157	242° 28' 20"	-11. 931	-570631. 668288

倍面積合計	-231. 173425
1/2	115. 5867125

合計面積	115. 5867125
------	--------------



画地出来形面積計算書

世界測地系

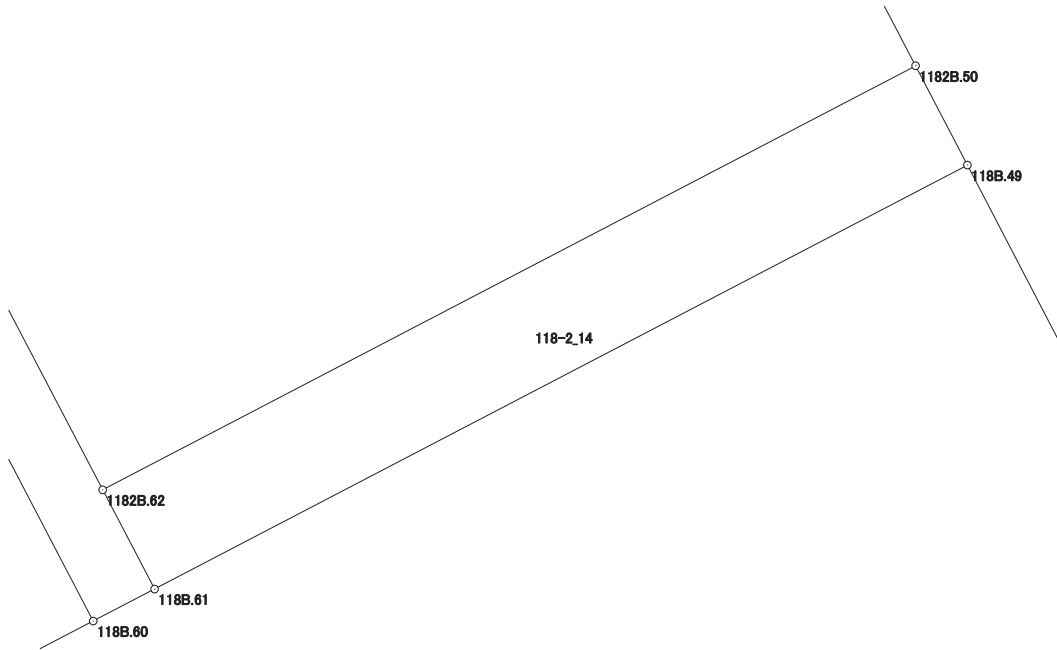
現場名：北部第三地区

地番名： 118-2_14

点名	Xn	Yn	距離	方向角	Yn+1-Yn-1	Xn × (Yn+1-Yn-1)
1182B.62	47814.552	-69657.472	1.460	152° 22' 56"	-9.923	-474463.799496
118B.61	47813.258	-69656.795	11.955	62° 26' 49"	11.276	539142.297208
118B.49	47818.788	-69646.196	1.461	332° 26' 06"	9.923	474505.833324
1182B.50	47820.083	-69646.872	11.956	242° 26' 41"	-11.276	-539219.255908

倍面積合計	-34.924872
1/2	17.4624360

合計面積	17.4624360
------	------------



画地出来形面積計算書

世界測地系

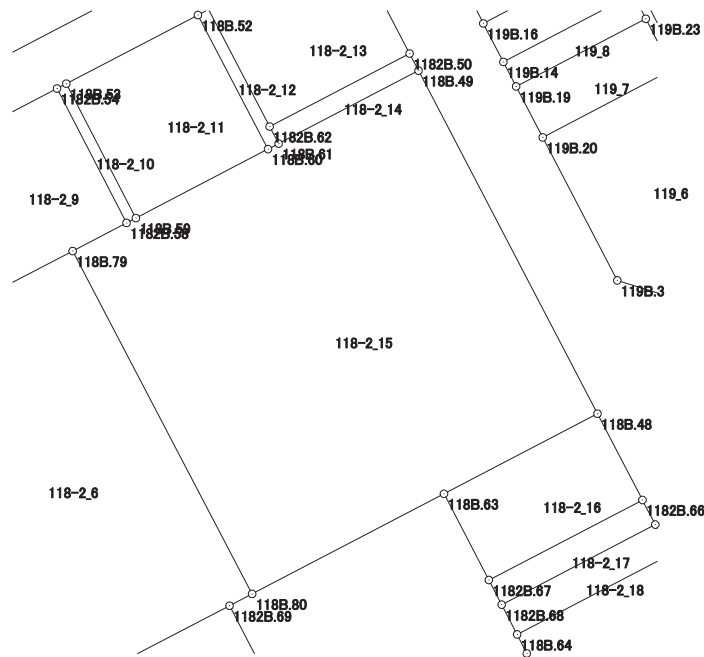
現場名：北部第三地区

地番名： 118-2_15

点名	Xn	Yn	距離	方向角	Yn+1-Yn-1	Xn × (Yn+1-Yn-1)
118B. 59	47807. 618	-69667. 607	0. 797	242° 24' 20"	-10. 718	-512402. 049724
1182B. 58	47807. 249	-69668. 313	4. 607	242° 28' 21"	-4. 791	-229044. 529959
118B. 79	47805. 120	-69672. 398	29. 320	152° 22' 17"	9. 512	454722. 301440
118B. 80	47779. 143	-69658. 801	16. 393	62° 26' 04"	28. 129	1343979. 513447
118B. 63	47786. 729	-69644. 269	13. 113	62° 26' 11"	26. 157	1249957. 470453
118B. 48	47792. 797	-69632. 644	29. 312	332° 27' 43"	-1. 927	-92096. 719819
118B. 49	47818. 788	-69646. 196	11. 955	242° 26' 49"	-24. 151	-1154871. 548988
118B. 61	47813. 258	-69656. 795	0. 902	242° 28' 09"	-11. 399	-545023. 327942
118B. 60	47812. 841	-69657. 595	11. 292	242° 27' 00"	-10. 812	-516952. 436892

倍面積合計	-1731. 327984
1/2	865. 6639920

合計面積	865. 6639920
------	--------------



画地出来形面積計算書

世界測地系

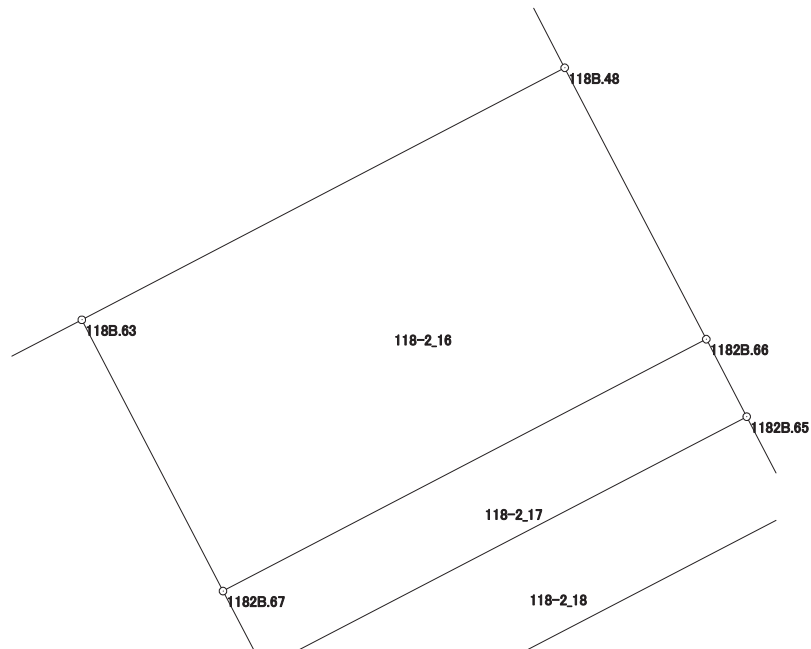
現場名：北部第三地区

地番名： 118-2_16

点名	Xn	Yn	距離	方向角	Yn+1-Yn-1	Xn × (Yn+1-Yn-1)
118B. 63	47786. 729	-69644. 269	7. 363	152° 30' 33"	-8. 226	-393093. 632754
1182B. 67	47780. 197	-69640. 870	13. 120	62° 27' 58"	15. 033	718279. 701501
1182B. 66	47786. 262	-69629. 236	7. 370	332° 27' 29"	8. 226	393089. 791212
118B. 48	47792. 797	-69632. 644	13. 113	242° 26' 11"	-15. 033	-718469. 117301

倍面積合計	-193. 257342
1/2	96. 6286710

合計面積	96. 6286710
------	-------------



画地出来形面積計算書

世界測地系

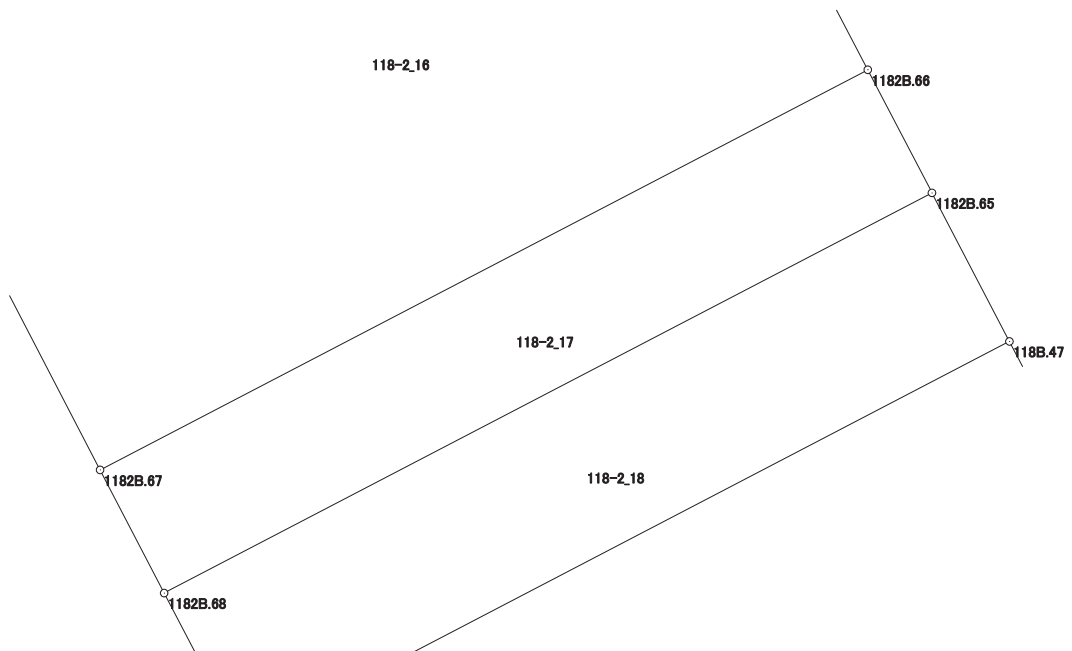
現場名：北部第三地区

地番名： 118-2_17

点名	Xn	Yn	距離	方向角	Yn+1-Yn-1	Xn × (Yn+1-Yn-1)
1182B.67	47780.197	-69640.870	2.104	152° 31' 18"	-10.663	-509480.240611
1182B.68	47778.330	-69639.899	13.122	62° 27' 59"	12.607	602341.406310
1182B.65	47784.396	-69628.263	2.104	332° 27' 39"	10.663	509525.014548
1182B.66	47786.262	-69629.236	13.120	242° 27' 58"	-12.607	-602441.405034

倍面積合計	-55.224787
1/2	27.6123935

合計面積	27.6123935
------	------------



画地出来形面積計算書

世界測地系

現場名：北部第三地区

地番名： 118-2_18

点名	Xn	Yn	距離	方向角	Yn+1-Yn-1	Xn × (Yn+1-Yn-1)
1182B.68	47778.330	-69639.899	2.541	152° 30' 26"	-10.463	-499904.666790
118B.64	47776.076	-69638.726	13.124	62° 27' 38"	12.810	612011.533560
118B.47	47782.144	-69627.089	2.540	332° 27' 59"	10.463	499944.572672
1182B.65	47784.396	-69628.263	13.122	242° 27' 59"	-12.810	-612118.112760

倍面積合計	-66.673318
1/2	33.3366590

合計面積	33.3366590
------	------------

