

画地出来形面積計算書

世界測地系

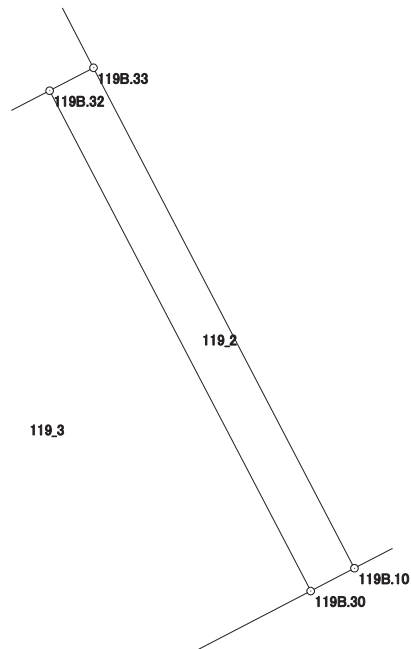
現場名：北部第三地区

地番名： 119_2

点名	Xn	Yn	距離	方向角	Yn+1-Yn-1	Xn × (Yn+1-Yn-1)
119B.32	47823.874	-69618.332	15.504	152° 27' 11"	5.965	285269.408410
119B.30	47810.128	-69611.162	1.356	62° 24' 53"	8.372	400266.391616
119B.10	47810.756	-69609.960	15.504	332° 27' 59"	-5.965	-285191.159540
119B.33	47824.504	-69617.127	1.360	242° 23' 54"	-8.372	-400386.747488

倍面積合計	-42.107002
1/2	21.0535010

合計面積	21.0535010
------	------------



画地出来形面積計算書

世界測地系

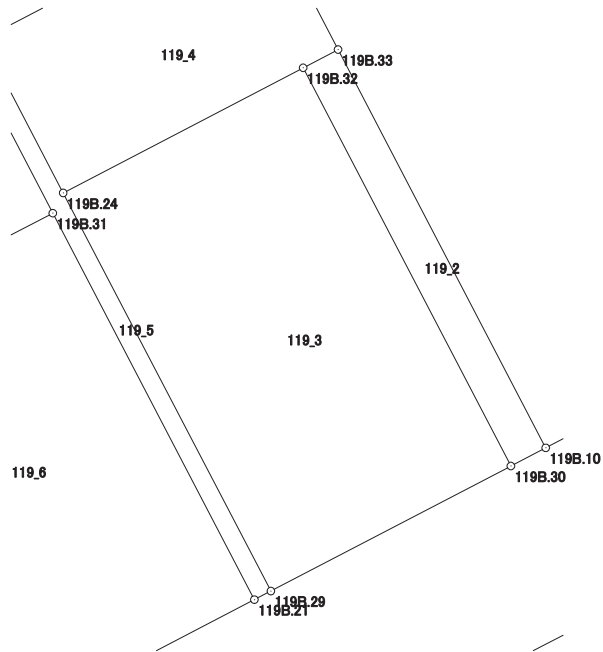
現場名：北部第三地区

地番名： 119_3

点名	Xn	Yn	距離	方向角	Yn+1-Yn-1	Xn × (Yn+1-Yn-1)
119B. 24	47819. 554	-69626. 613	15. 500	152° 27' 28"	-1. 114	-53270. 983156
119B. 29	47805. 811	-69619. 446	9. 341	62° 28' 29"	15. 451	738647. 585761
119B. 30	47810. 128	-69611. 162	15. 504	332° 27' 11"	1. 114	53260. 482592
119B. 32	47823. 874	-69618. 332	9. 340	242° 27' 00"	-15. 451	-738926. 677174

倍面積合計	-289. 591977
1/2	144. 7959885

合計面積	144. 7959885
------	--------------



画地出来形面積計算書

世界測地系

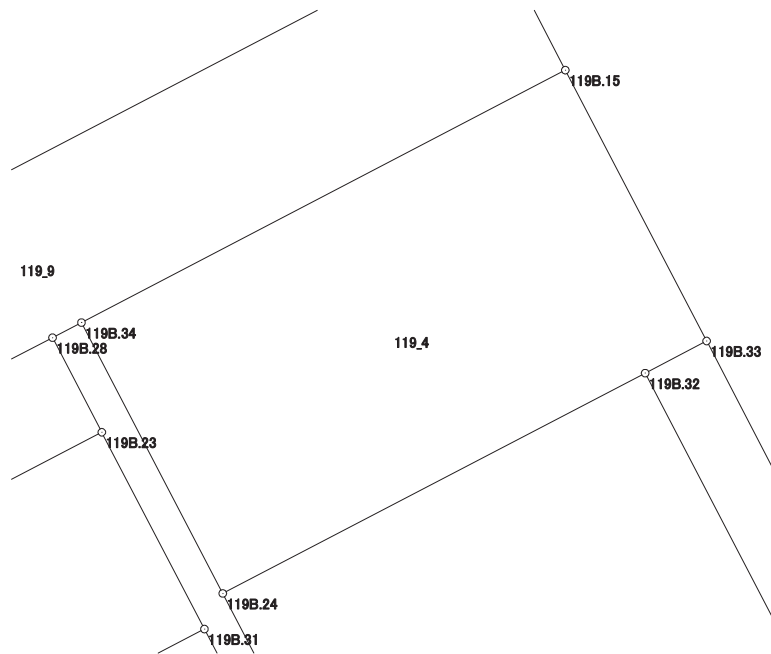
現場名：北部第三地区

地番名： 119_4

点名	Xn	Yn	距離	方向角	Yn+1-Yn-1	Xn × (Yn+1-Yn-1)
119B.34	47824.865	-69629.383	5.990	152° 27' 19"	-6.716	-321191.793340
119B.24	47819.554	-69626.613	9.340	62° 27' 00"	11.051	528453.891254
119B.32	47823.874	-69618.332	1.360	62° 23' 54"	9.486	453657.268764
119B.33	47824.504	-69617.127	5.990	332° 27' 19"	-1.565	-74845.348760
119B.15	47829.815	-69619.897	10.700	242° 26' 37"	-12.256	-586202.212640

倍面積合計	-128.194722
1/2	64.0973610

合計面積	64.0973610
------	------------



画地出来形面積計算書

世界測地系

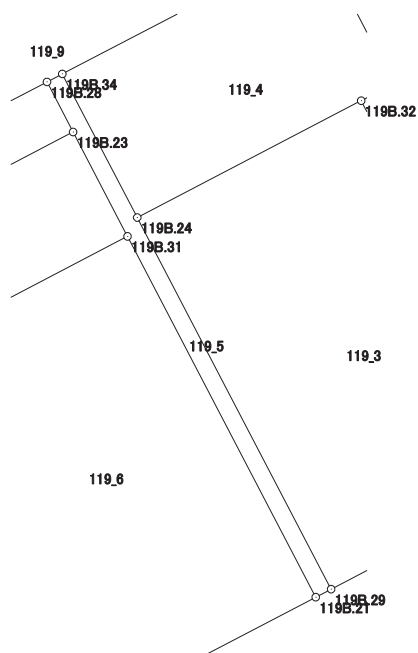
現場名：北部第三地区

地番名： 119_5

点名	Xn	Yn	距離	方向角	Yn+1-Yn-1	Xn × (Yn+1-Yn-1)
119B. 28	47824. 569	-69629. 950	2. 091	152° 28' 44"	0. 399	19082. 003031
119B. 23	47822. 715	-69628. 984	4. 352	152° 27' 48"	2. 978	142416. 045270
119B. 31	47818. 856	-69626. 972	15. 046	152° 27' 21"	8. 970	428935. 138320
119B. 21	47805. 515	-69620. 014	0. 640	62° 28' 29"	7. 526	359784. 305890
119B. 29	47805. 811	-69619. 446	15. 500	332° 27' 28"	-6. 599	-315470. 546789
119B. 24	47819. 554	-69626. 613	5. 990	332° 27' 19"	-9. 937	-475182. 908098
119B. 34	47824. 865	-69629. 383	0. 640	242° 26' 00"	-3. 337	-159591. 574505

倍面積合計	-27. 536881
1/2	13. 7684405

合計面積	13. 7684405
------	-------------



画地出来形面積計算書

世界測地系

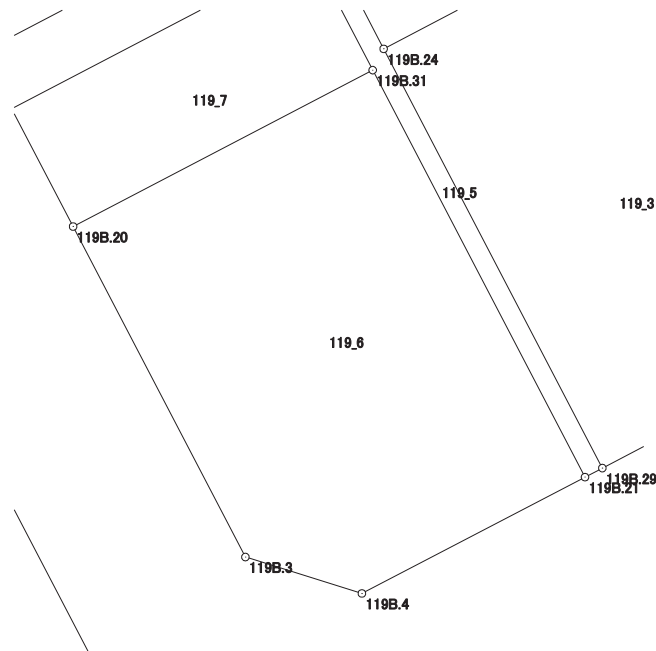
現場名：北部第三地区

地番名： 119_6

点名	Xn	Yn	距離	方向角	Yn+1-Yn-1	Xn × (Yn+1-Yn-1)
119B. 20	47813. 730	-69636. 791	12. 217	152° 28' 13"	-4. 172	-199478. 881560
119B. 3	47802. 896	-69631. 144	4. 001	107° 21' 42"	9. 466	452502. 213536
119B. 4	47801. 702	-69627. 325	8. 246	62° 27' 22"	11. 130	532032. 943260
119B. 21	47805. 515	-69620. 014	15. 046	332° 27' 21"	0. 353	16875. 346795
119B. 31	47818. 856	-69626. 972	11. 076	242° 26' 00"	-16. 777	-802256. 947112

倍面積合計	-325. 325081
1/2	162. 6625405

合計面積	162. 6625405
------	--------------



画地出来形面積計算書

世界測地系

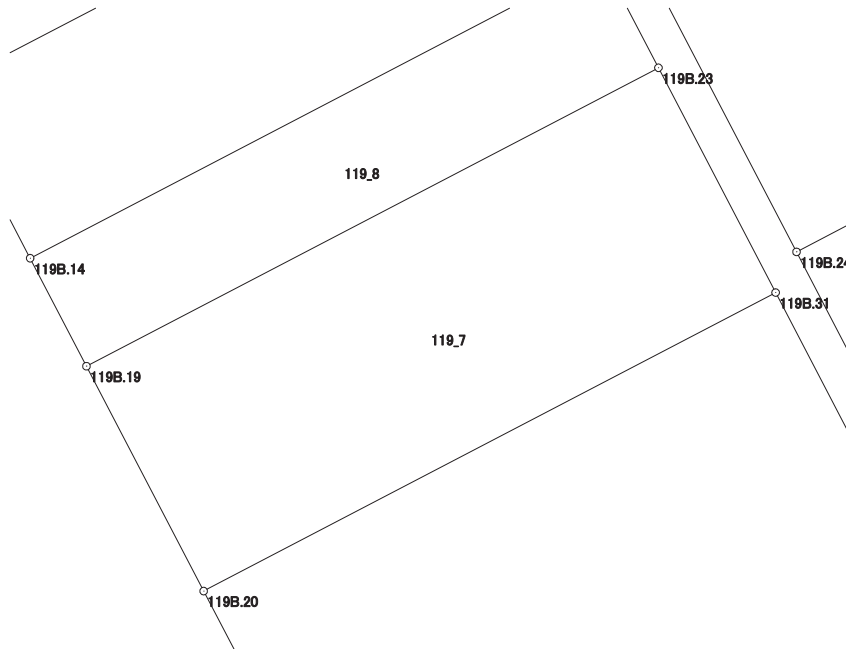
現場名：北部第三地区

地番名： 119_7

点名	Xn	Yn	距離	方向角	Yn+1-Yn-1	Xn × (Yn+1-Yn-1)
119B. 19	47817. 591	-69638. 803	4. 354	152° 28' 32"	-7. 807	-373311. 932937
119B. 20	47813. 730	-69636. 791	11. 076	62° 26' 00"	11. 831	565684. 239630
119B. 31	47818. 856	-69626. 972	4. 352	332° 27' 48"	7. 807	373321. 808792
119B. 23	47822. 715	-69628. 984	11. 076	242° 26' 33"	-11. 831	-565790. 541165

倍面積合計	-96. 425680
1/2	48. 2128400

合計面積	48. 2128400
------	-------------



画地出来形面積計算書

世界測地系

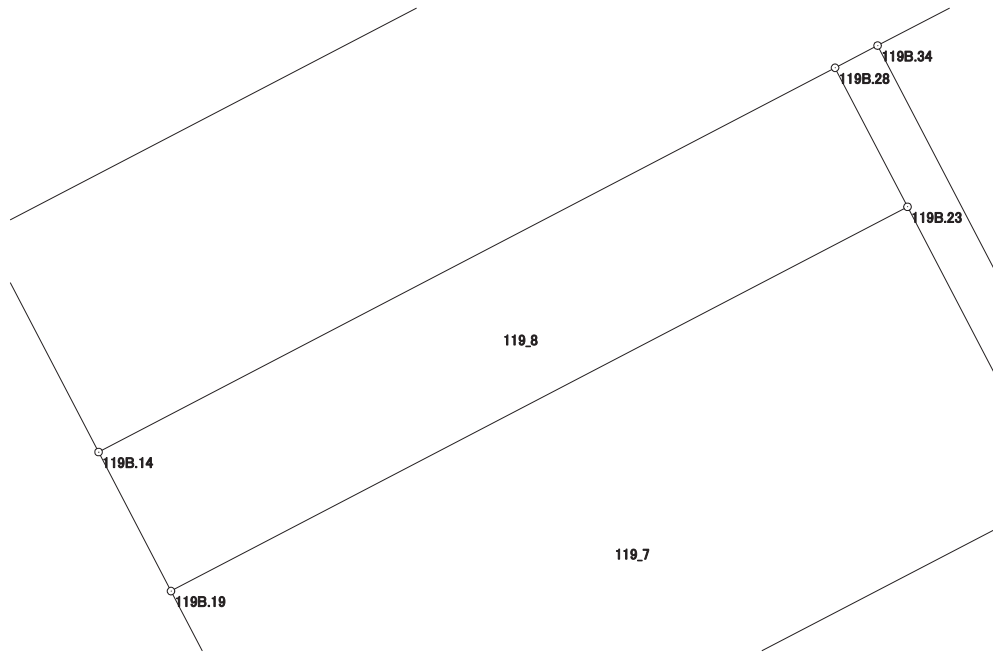
現場名：北部第三地区

地番名： 119_8

点名	Xn	Yn	距離	方向角	Yn+1-Yn-1	Xn × (Yn+1-Yn-1)
119B.14	47819.445	-69639.769	2.091	152° 28' 44"	-8.853	-423345.546585
119B.19	47817.591	-69638.803	11.076	62° 26' 33"	10.785	515712.718935
119B.23	47822.715	-69628.984	2.091	332° 28' 44"	8.853	423374.495895
119B.28	47824.569	-69629.950	11.076	242° 26' 33"	-10.785	-515787.976665

倍面積合計	-46.308420
1/2	23.1542100

合計面積	23.1542100
------	------------



画地出来形面積計算書

世界測地系

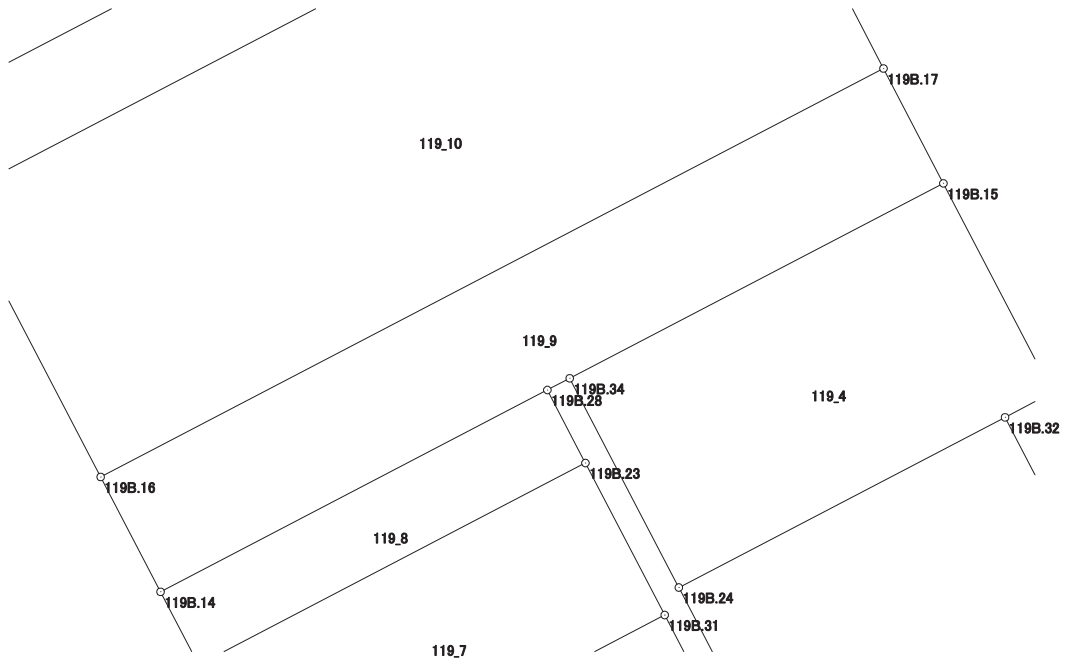
現場名：北部第三地区

地番名： 119_9

点名	Xn	Yn	距離	方向角	Yn+1-Yn-1	Xn × (Yn+1-Yn-1)
119B. 16	47822. 361	-69641. 289	3. 288	152° 28' 07"	-18. 351	-877588. 146711
119B. 14	47819. 445	-69639. 769	11. 076	62° 26' 33"	11. 339	542224. 686855
119B. 28	47824. 569	-69629. 950	0. 640	62° 26' 00"	10. 386	496705. 973634
119B. 34	47824. 865	-69629. 383	10. 700	62° 26' 37"	10. 053	480783. 367845
119B. 15	47829. 815	-69619. 897	3. 289	332° 27' 12"	7. 965	380964. 476475
119B. 17	47832. 731	-69621. 418	22. 414	242° 26' 29"	-21. 392	-1023237. 781552

倍面積合計	-147. 423454
1/2	73. 7117270

合計面積	73. 7117270
------	-------------



画地出来形面積計算書

世界測地系

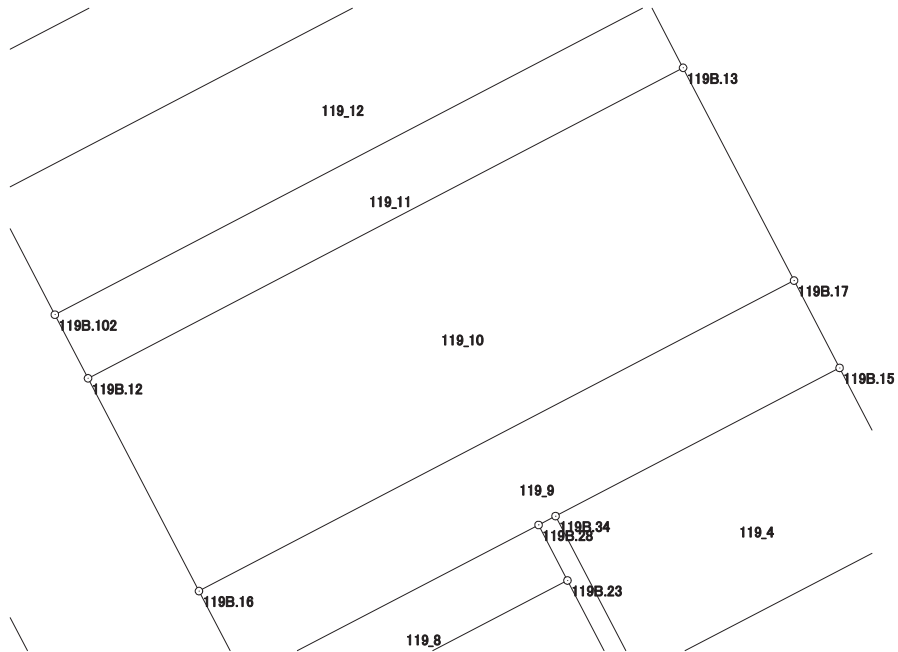
現場名：北部第三地区

地番名： 119_10

点名	Xn	Yn	距離	方向角	Yn+1-Yn-1	Xn × (Yn+1-Yn-1)
119B. 12	47829.468	-69644.994	8.015	152° 27' 58"	-16.166	-773211.179688
119B. 16	47822.361	-69641.289	22.414	62° 26' 29"	23.576	1127459.982936
119B. 17	47832.731	-69621.418	8.016	332° 28' 10"	16.166	773263.929346
119B. 13	47839.839	-69625.123	22.415	242° 26' 21"	-23.576	-1127872.044264

倍面積合計	-359.311670
1/2	179.6558350

合計面積	179.6558350
------	-------------



画地出来形面積計算書

世界測地系

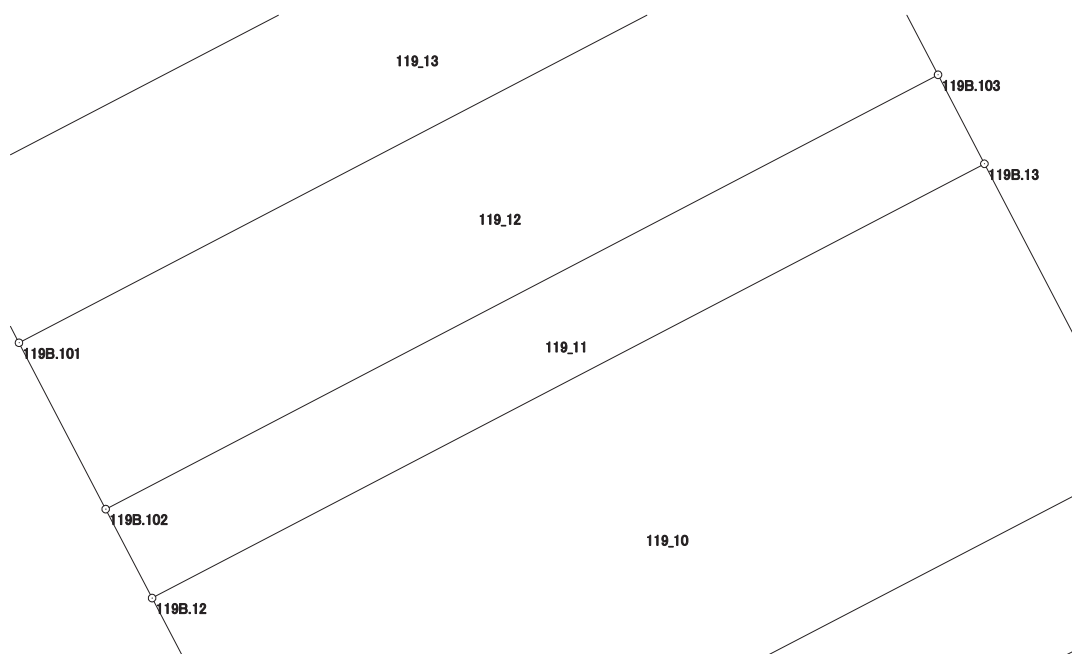
現場名：北部第三地区

地番名： 119_11

点名	Xn	Yn	距離	方向角	Yn+1-Yn-1	Xn × (Yn+1-Yn-1)
119B.103	47841.964	-69626.230	22.416	242° 26' 17"	-20.979	-1003676.562756
119B.102	47831.592	-69646.102	2.396	152° 27' 03"	-18.764	-897511.992288
119B.12	47829.468	-69644.994	22.415	62° 26' 21"	20.979	1003414.409172
119B.13	47839.839	-69625.123	2.396	332° 28' 59"	18.764	897666.738996

倍面積合計	-107.406876
1/2	53.7034380

合計面積	53.7034380
------	------------



画地出来形面積計算書

世界測地系

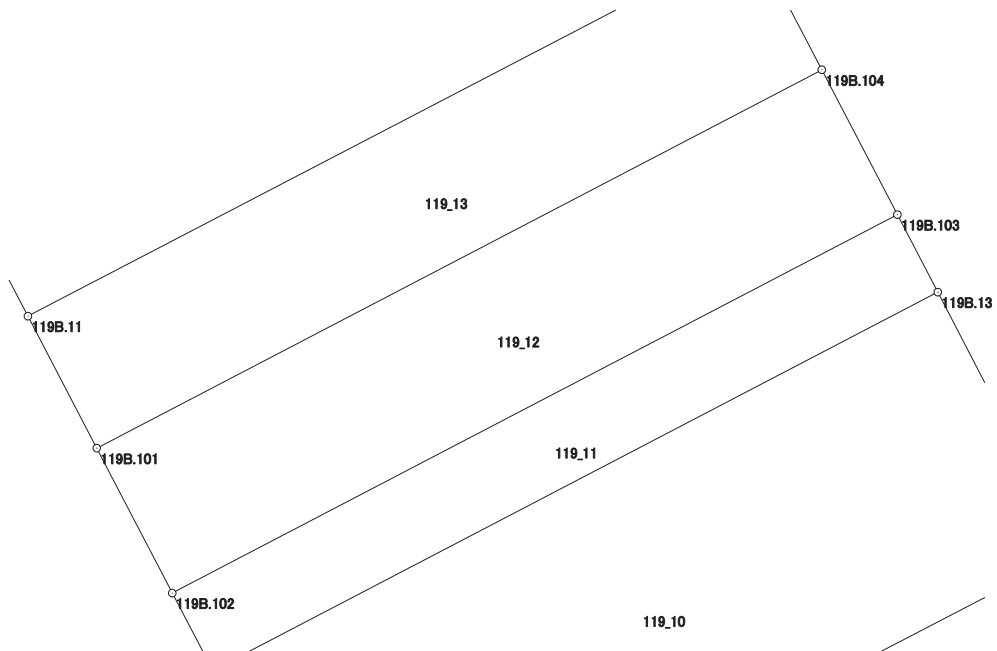
現場名：北部第三地区

地番名： 119_12

点名	Xn	Yn	距離	方向角	Yn+1-Yn-1	Xn × (Yn+1-Yn-1)
119B.103	47841.964	-69626.230	4.479	332° 27' 24"	17.801	851634.801164
119B.104	47845.935	-69628.301	22.414	242° 26' 29"	-21.942	-1049835.505770
119B.101	47835.565	-69648.172	4.480	152° 28' 47"	-17.801	-851520.892565
119B.102	47831.592	-69646.102	22.416	62° 26' 17"	21.942	1049520.791664

倍面積合計	-200.805507
1/2	100.4027535

合計面積	100.4027535
------	-------------



画地出来形面積計算書

世界測地系

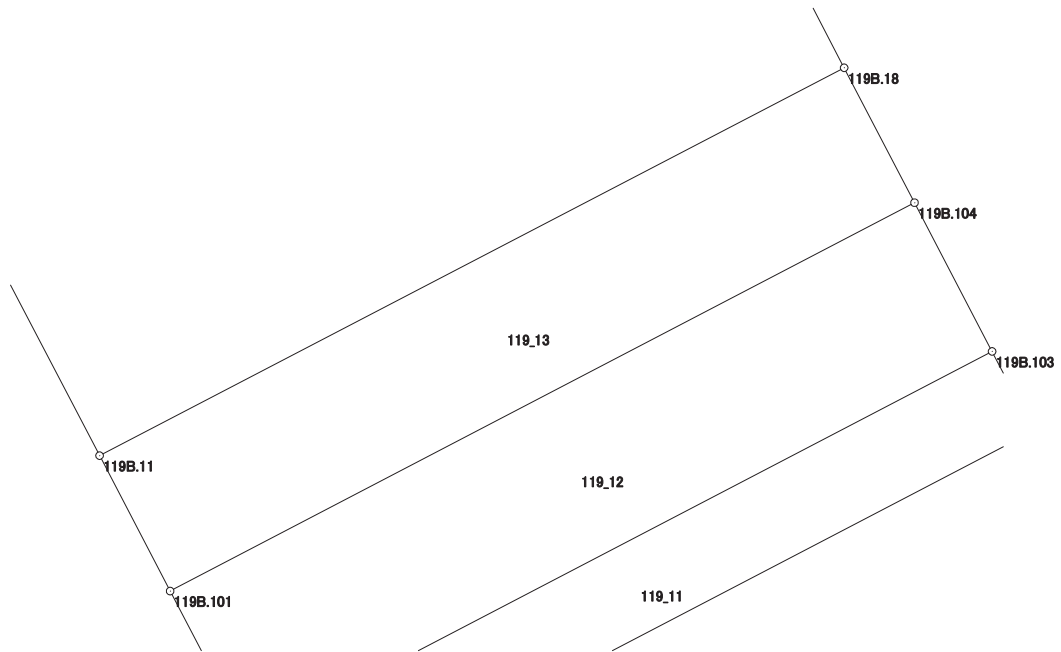
現場名：北部第三地区

地番名： 119_13

点名	Xn	Yn	距離	方向角	Yn+1-Yn-1	Xn × (Yn+1-Yn-1)
119B.104	47845.935	-69628.301	4.062	332° 27' 49"	17.993	860891.908455
119B.18	47849.537	-69630.179	22.413	242° 28' 49"	-21.755	-1040966.677435
119B.11	47839.181	-69650.056	4.077	152° 28' 47"	-17.993	-860770.383733
119B.101	47835.565	-69648.172	22.414	62° 26' 29"	21.755	1040662.716575

倍面積合計	-182.436138
1/2	91.2180690

合計面積	91.2180690
------	------------



画地出来形面積計算書

世界測地系

現場名：北部第三地区

地番名： 119_14

点名	Xn	Yn	距離	方向角	Yn+1-Yn-1	Xn × (Yn+1-Yn-1)
119B. 1	47862. 851	-69659. 232	3. 975	197° 20' 44"	-18. 570	-888813. 143070
119B. 2	47859. 057	-69660. 417	22. 414	152° 28' 04"	9. 176	439154. 707032
119B. 11	47839. 181	-69650. 056	22. 413	62° 28' 49"	30. 238	1446561. 155078
119B. 18	47849. 537	-69630. 179	25. 239	332° 27' 52"	8. 209	392796. 849233
119B. 9	47871. 917	-69641. 847	19. 607	242° 27' 31"	-29. 053	-1390822. 804601

倍面積合計	-1123. 236328
1/2	561. 6181640

合計面積	561. 6181640
------	--------------

