


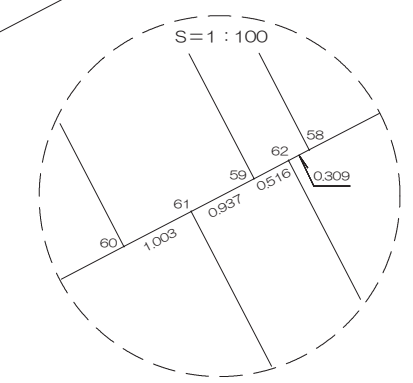
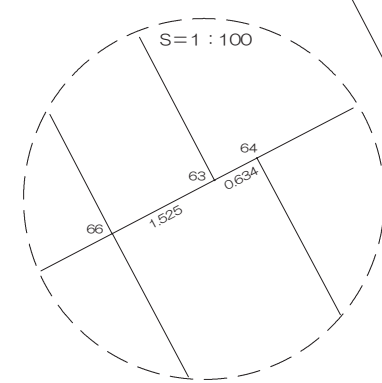
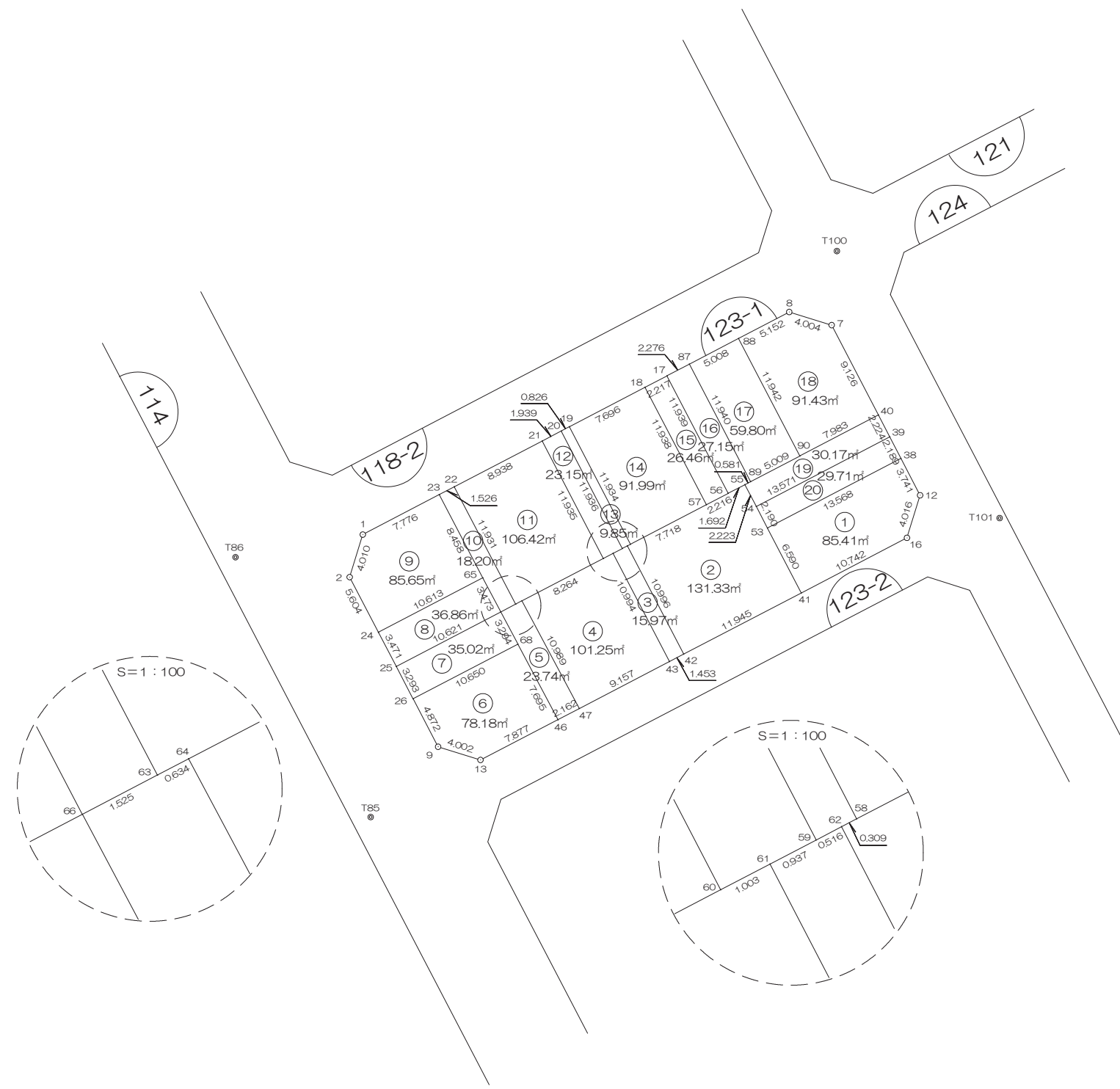
北部第三地区 画地出来形確認測量原図

〈123-1街区〉

平成二十四年三月



S=1:500



前橋市

# 画地出来形面積計算書

世界測地系

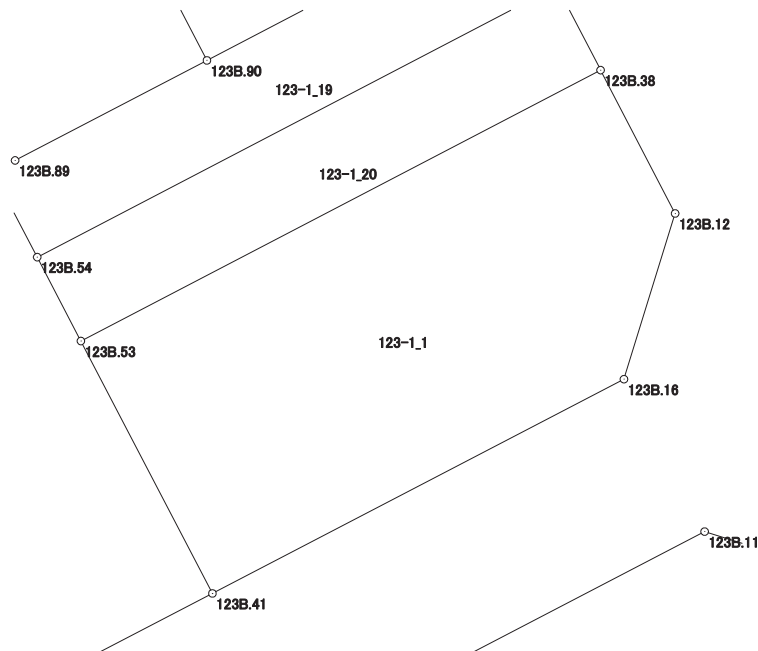
現場名：北部第三地区

地番名： 123-1\_1

点名	Xn	Yn	距離	方向角	Yn+1-Yn-1	Xn × (Yn+1-Yn-1)
123B. 41	47733. 752	-69617. 160	10. 742	62° 29' 42"	12. 572	600108. 730144
123B. 16	47738. 713	-69607. 632	4. 016	17° 09' 45"	10. 713	511424. 832369
123B. 12	47742. 550	-69606. 447	3. 741	332° 31' 26"	-0. 541	-25828. 719550
123B. 38	47745. 869	-69608. 173	13. 568	242° 27' 58"	-13. 757	-656839. 919833
123B. 53	47739. 597	-69620. 204	6. 590	152° 29' 24"	-8. 987	-429035. 758239

倍面積合計	-170. 835109
1/2	85. 4175545

合計面積	85. 4175545
------	-------------



# 画地出来形面積計算書

世界測地系

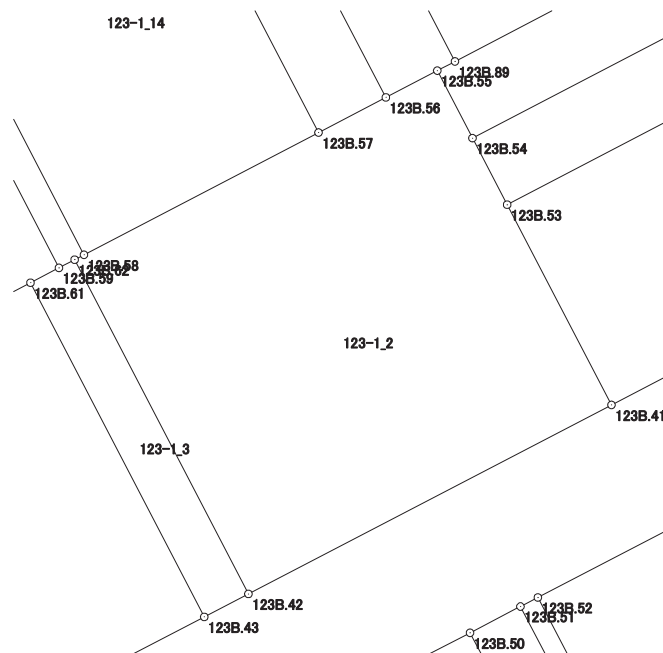
現場名：北部第三地区

地番名： 123-1\_2

点名	Xn	Yn	距離	方向角	Yn+1-Yn-1	Xn × (Yn+1-Yn-1)
123B. 41	47733. 752	-69617. 160	6. 590	332° 29' 24"	7. 551	360437. 561352
123B. 53	47739. 597	-69620. 204	2. 190	332° 28' 32"	-4. 056	-193631. 805432
123B. 54	47741. 539	-69621. 216	2. 223	332° 28' 41"	-2. 039	-97344. 998021
123B. 55	47743. 510	-69622. 243	1. 692	242° 28' 52"	-2. 528	-120695. 593280
123B. 56	47742. 728	-69623. 744	2. 216	242° 27' 08"	-3. 466	-165476. 295248
123B. 57	47741. 703	-69625. 709	7. 718	242° 27' 56"	-8. 809	-420556. 661727
123B. 58	47738. 135	-69632. 553	0. 309	242° 26' 24"	-7. 118	-339800. 044930
123B. 62	47737. 992	-69632. 827	10. 996	152° 31' 51"	4. 798	229046. 885616
123B. 42	47728. 236	-69627. 755	11. 945	62° 29' 51"	15. 667	747758. 273412

倍面積合計	-262. 678258
1/2	131. 3391290

合計面積	131. 3391290
------	--------------



# 画地出来形面積計算書

世界測地系

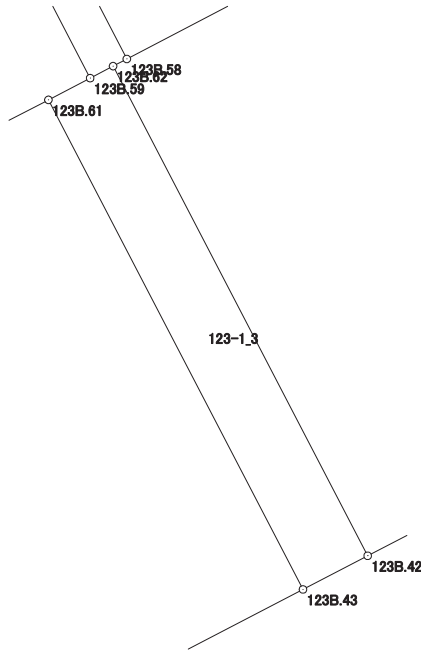
現場名：北部第三地区

地番名： 123-1\_3

点名	Xn	Yn	距離	方向角	Yn+1-Yn-1	Xn × (Yn+1-Yn-1)
123B. 62	47737. 992	-69632. 827	0. 516	242° 23' 29"	-5. 529	-263943. 357768
123B. 59	47737. 753	-69633. 284	0. 937	242° 28' 40"	-1. 288	-61486. 225864
123B. 61	47737. 320	-69634. 115	10. 994	152° 31' 59"	4. 240	202406. 236800
123B. 43	47727. 565	-69629. 044	1. 453	62° 30' 01"	6. 360	303547. 313400
123B. 42	47728. 236	-69627. 755	10. 996	332° 31' 51"	-3. 783	-180555. 916788

倍面積合計	-31. 950220
1/2	15. 9751100

合計面積	15. 9751100
------	-------------



# 画地出来形面積計算書

世界測地系

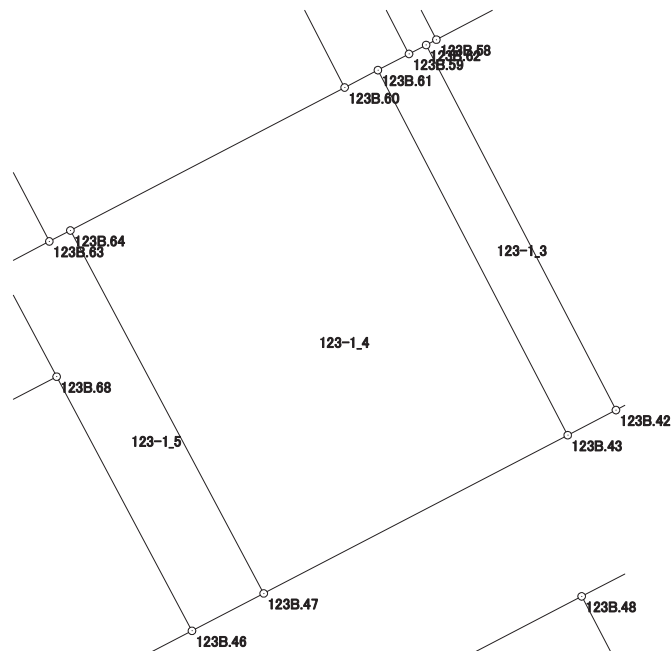
現場名：北部第三地区

地番名： 123-1\_4

点名	Xn	Yn	距離	方向角	Yn+1-Yn-1	Xn × (Yn+1-Yn-1)
123B. 61	47737. 320	-69634. 115	1. 003	242° 26' 18"	-5. 960	-284514. 427200
123B. 60	47736. 856	-69635. 004	8. 264	242° 27' 41"	-8. 217	-392253. 745752
123B. 64	47733. 035	-69642. 332	10. 989	151° 57' 32"	-2. 162	-103198. 821670
123B. 47	47723. 336	-69637. 166	9. 157	62° 29' 41"	13. 288	634147. 688768
123B. 43	47727. 565	-69629. 044	10. 994	332° 31' 59"	3. 051	145616. 800815

倍面積合計	-202. 505039
1/2	101. 2525195

合計面積	101. 2525195
------	--------------



# 画地出来形面積計算書

世界測地系

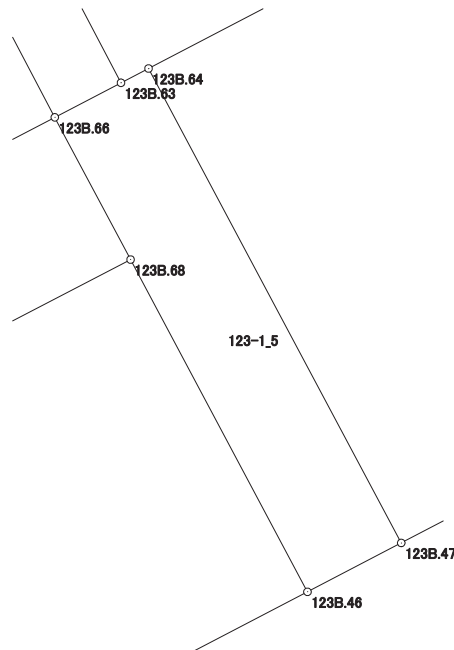
現場名：北部第三地区

地番名： 123-1\_5

点名	Xn	Yn	距離	方向角	Yn+1-Yn-1	Xn × (Yn+1-Yn-1)
123B. 64	47733. 035	-69642. 332	0. 634	242° 35' 11"	-5. 729	-273462. 557515
123B. 63	47732. 743	-69642. 895	1. 525	242° 25' 37"	-1. 915	-91408. 202845
123B. 66	47732. 037	-69644. 247	3. 294	151° 58' 21"	0. 196	9355. 479252
123B. 68	47729. 129	-69642. 699	7. 695	151° 58' 10"	5. 164	246473. 222156
123B. 46	47722. 337	-69639. 083	2. 162	62° 28' 29"	5. 533	264047. 690621
123B. 47	47723. 336	-69637. 166	10. 989	331° 57' 32"	-3. 249	-155053. 118664

倍面積合計	-47. 486995
1/2	23. 7434975

合計面積	23. 7434975
------	-------------



# 画地出来形面積計算書

世界測地系

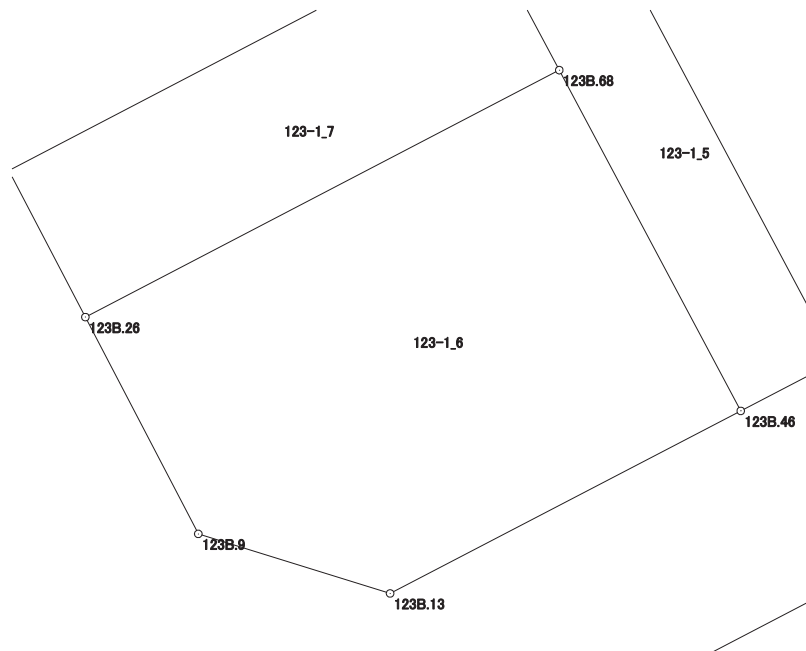
現場名：北部第三地区

地番名： 123-1\_6

点名	Xn	Yn	距離	方向角	Yn+1-Yn-1	Xn × (Yn+1-Yn-1)
123B. 9	47719. 886	-69649. 892	4. 002	107° 15' 12"	6. 073	289802. 867678
123B. 13	47718. 699	-69646. 070	7. 877	62° 29' 41"	10. 809	515791. 417491
123B. 46	47722. 337	-69639. 083	7. 695	331° 58' 10"	3. 371	160871. 998027
123B. 68	47729. 129	-69642. 699	10. 650	242° 28' 21"	-13. 060	-623342. 424740
123B. 26	47724. 207	-69652. 143	4. 872	152° 28' 59"	-7. 193	-343280. 220951

倍面積合計	-156. 362495
1/2	78. 1812475

合計面積	78. 1812475
------	-------------



# 画地出来形面積計算書

世界測地系

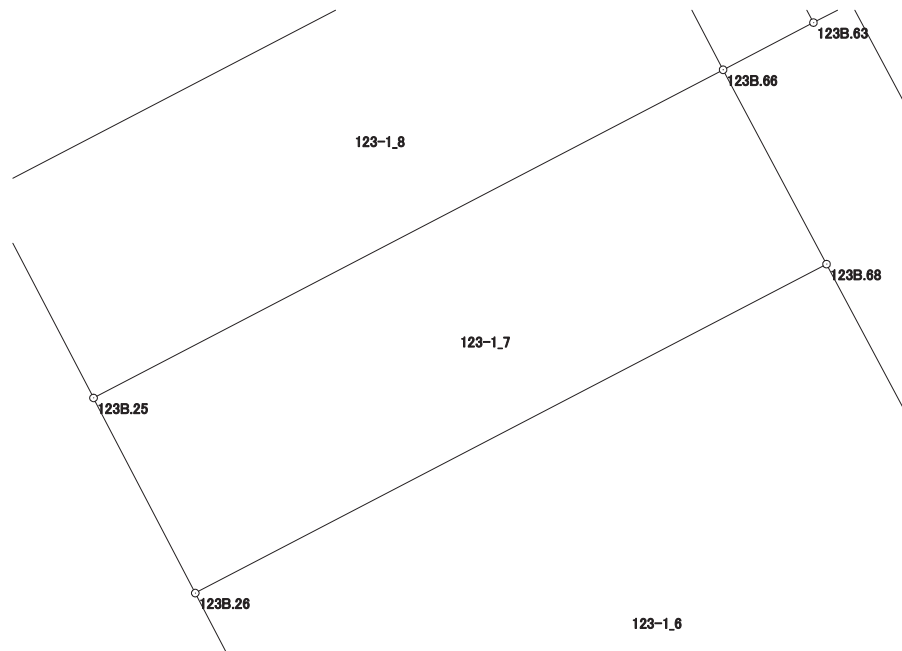
現場名：北部第三地区

地番名： 123-1\_7

点名	Xn	Yn	距離	方向角	Yn+1-Yn-1	Xn × (Yn+1-Yn-1)
123B. 25	47727. 127	-69653. 665	3. 293	152° 28' 12"	-7. 896	-376853. 394792
123B. 26	47724. 207	-69652. 143	10. 650	62° 28' 21"	10. 966	523343. 653962
123B. 68	47729. 129	-69642. 699	3. 294	331° 58' 21"	7. 896	376869. 202584
123B. 66	47732. 037	-69644. 247	10. 621	242° 27' 54"	-10. 966	-523429. 517742

倍面積合計	-70. 055988
1/2	35. 0279940

合計面積	35. 0279940
------	-------------





# 画地出来形面積計算書

世界測地系

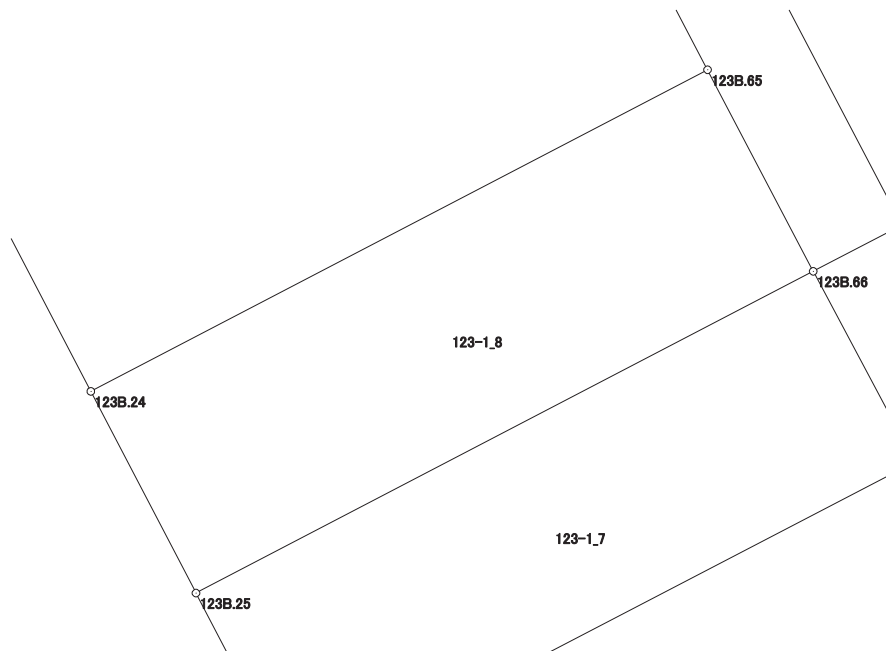
現場名：北部第三地区

地番名： 123-1\_8

点名	Xn	Yn	距離	方向角	Yn+1-Yn-1	Xn × (Yn+1-Yn-1)
123B.24	47730.205	-69655.269	3.471	152° 28' 31"	-7.806	-372581.980230
123B.25	47727.127	-69653.665	10.621	62° 27' 54"	11.022	526048.393794
123B.66	47732.037	-69644.247	3.473	332° 20' 34"	7.806	372596.280822
123B.65	47735.113	-69645.859	10.613	242° 27' 17"	-11.022	-526136.415486

倍面積合計	-73.721100
1/2	36.8605500

合計面積	36.8605500
------	------------



# 画地出来形面積計算書

世界測地系

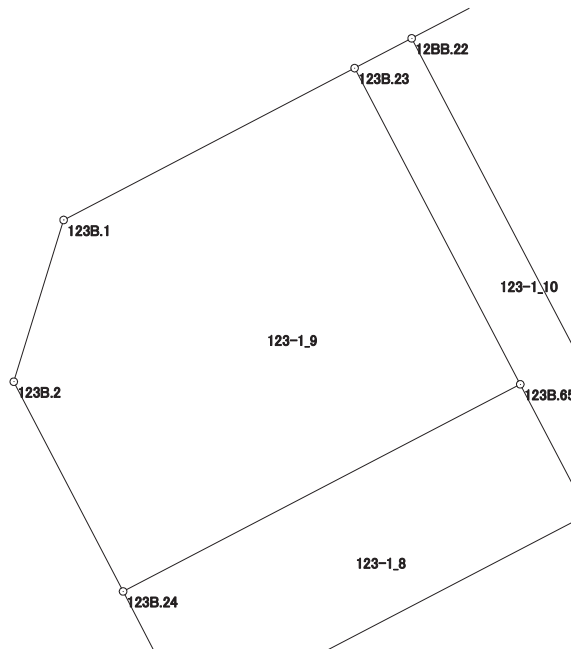
現場名：北部第三地区

地番名： 123-1\_9

点名	Xn	Yn	距離	方向角	Yn+1-Yn-1	Xn × (Yn+1-Yn-1)
123B. 1	47739.007	-69656.678	4.010	197° 07' 44"	-8.074	-385444.742518
123B. 2	47735.175	-69657.859	5.604	152° 28' 29"	1.409	67258.861575
123B. 24	47730.205	-69655.269	10.613	62° 27' 17"	12.000	572762.460000
123B. 65	47735.113	-69645.859	8.458	332° 20' 40"	5.484	261779.359692
123B. 23	47742.605	-69649.785	7.776	242° 26' 11"	-10.819	-516527.243495

倍面積合計	-171.304746
1/2	85.6523730

合計面積	85.6523730
------	------------



# 画地出来形面積計算書

世界測地系

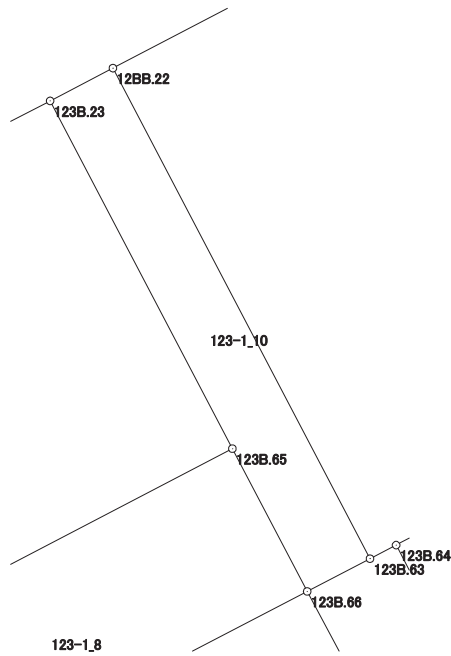
現場名：北部第三地区

地番名： 123-1\_10

点名	Xn	Yn	距離	方向角	Yn+1-Yn-1	Xn × (Yn+1-Yn-1)
123B. 23	47742. 605	-69649. 785	8. 458	152° 20' 40"	2. 573	122841. 722665
123B. 65	47735. 113	-69645. 859	3. 473	152° 20' 34"	5. 538	264357. 055794
123B. 66	47732. 037	-69644. 247	1. 525	62° 25' 37"	2. 964	141477. 757668
123B. 63	47732. 743	-69642. 895	11. 931	332° 20' 53"	-4. 185	-199761. 529455
12BB. 22	47743. 311	-69648. 432	1. 526	242° 26' 39"	-6. 890	-328951. 412790

倍面積合計	-36. 406118
1/2	18. 2030590

合計面積	18. 2030590
------	-------------



# 画地出来形面積計算書

世界測地系

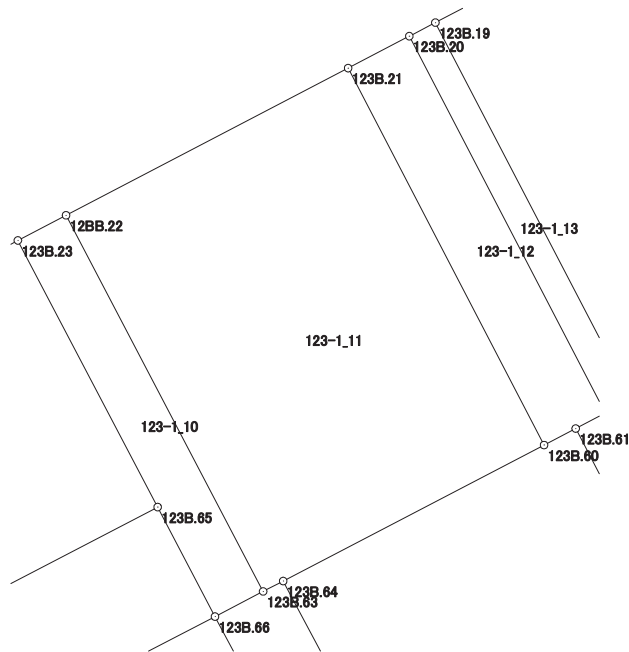
現場名：北部第三地区

地番名： 123-1\_11

点名	Xn	Yn	距離	方向角	Yn+1-Yn-1	Xn × (Yn+1-Yn-1)
12BB. 22	47743. 311	-69648. 432	11. 931	152° 20' 53"	-2. 387	-113963. 283357
123B. 63	47732. 743	-69642. 895	0. 634	62° 35' 11"	6. 100	291169. 732300
123B. 64	47733. 035	-69642. 332	8. 264	62° 27' 41"	7. 891	376661. 379185
123B. 60	47736. 856	-69635. 004	11. 935	332° 32' 15"	1. 824	87072. 025344
123B. 21	47747. 446	-69640. 508	8. 938	242° 26' 35"	-13. 428	-641152. 704888

倍面積合計	-212. 851416
1/2	106. 4257080

合計面積	106. 4257080
------	--------------



# 画地出来形面積計算書

世界測地系

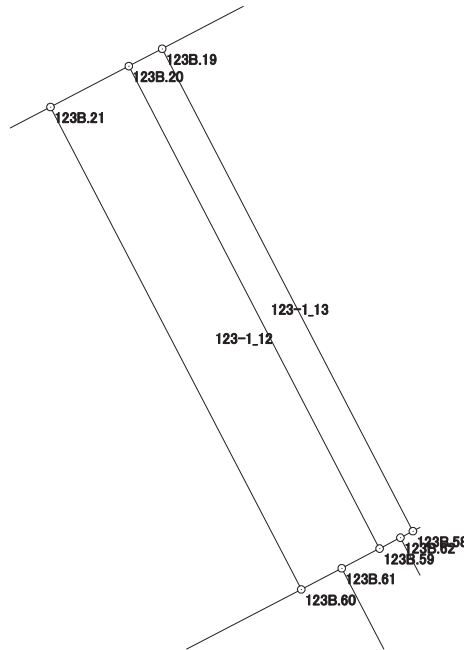
現場名：北部第三地区

地番名： 123-1\_12

点名	Xn	Yn	距離	方向角	Yn+1-Yn-1	Xn × (Yn+1-Yn-1)
123B. 21	47747. 446	-69640. 508	11. 935	152° 32' 15"	3. 785	180724. 083110
123B. 60	47736. 856	-69635. 004	1. 003	62° 26' 18"	6. 393	305181. 720408
123B. 61	47737. 320	-69634. 115	0. 937	62° 28' 40"	1. 720	82108. 190400
123B. 59	47737. 753	-69633. 284	11. 936	332° 32' 08"	-4. 674	-223126. 257522
123B. 20	47748. 344	-69638. 789	1. 939	242° 25' 03"	-7. 224	-344934. 037056

倍面積合計	-46. 300660
1/2	23. 1503300

合計面積	23. 1503300
------	-------------



# 画地出来形面積計算書

世界測地系

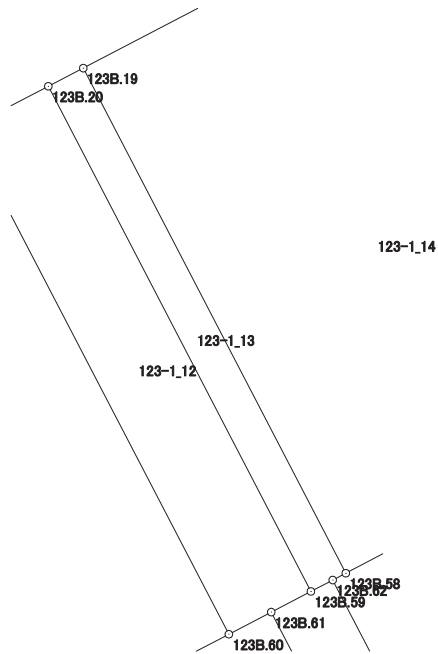
現場名：北部第三地区

地番名： 123-1\_13

点名	Xn	Yn	距離	方向角	Yn+1-Yn-1	Xn × (Yn+1-Yn-1)
123B. 20	47748. 344	-69638. 789	11. 936	152° 32' 08"	4. 772	227855. 097568
123B. 59	47737. 753	-69633. 284	0. 516	62° 23' 29"	5. 962	284612. 483386
123B. 62	47737. 992	-69632. 827	0. 309	62° 26' 24"	0. 731	34896. 472152
123B. 58	47738. 135	-69632. 553	11. 934	332° 32' 30"	-5. 229	-249622. 707915
123B. 19	47748. 725	-69638. 056	0. 826	242° 32' 07"	-6. 236	-297761. 049100

倍面積合計	-19. 703909
1/2	9. 8519545

合計面積	9. 8519545
------	------------



# 画地出来形面積計算書

世界測地系

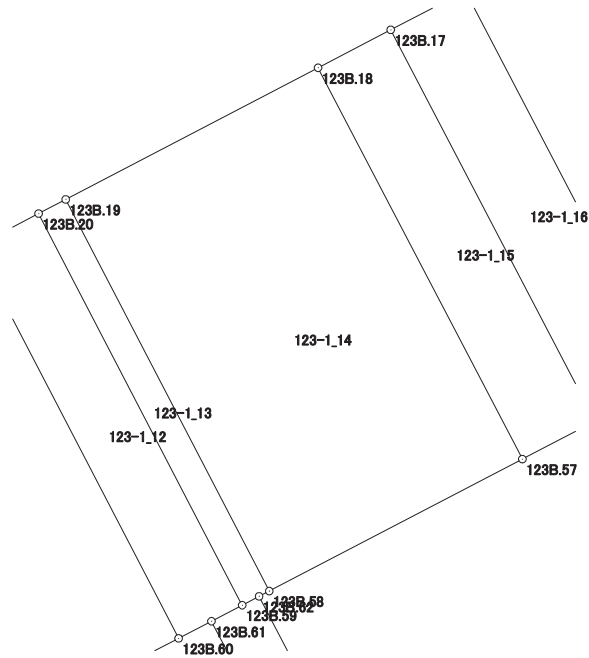
現場名：北部第三地区

地番名： 123-1\_14

点名	Xn	Yn	距離	方向角	Yn+1-Yn-1	Xn × (Yn+1-Yn-1)
123B. 19	47748. 725	-69638. 056	11. 934	152° 32' 30"	-1. 320	-63028. 317000
123B. 58	47738. 135	-69632. 553	7. 718	62° 27' 56"	12. 347	589422. 752845
123B. 57	47741. 703	-69625. 709	11. 938	332° 26' 13"	1. 320	63019. 047960
123B. 18	47752. 286	-69631. 233	7. 696	242° 26' 22"	-12. 347	-589597. 475242

倍面積合計	-183. 991437
1/2	91. 9957185

合計面積	91. 9957185
------	-------------



# 画地出来形面積計算書

世界測地系

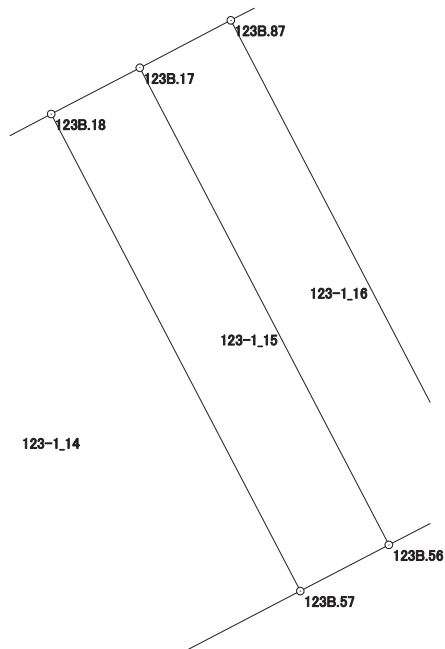
現場名：北部第三地区

地番名： 123-1\_15

点名	Xn	Yn	距離	方向角	Yn+1-Yn-1	Xn × (Yn+1-Yn-1)
123B. 18	47752.286	-69631.233	11.938	152° 26' 13"	3.559	169950.385874
123B. 57	47741.703	-69625.709	2.216	62° 27' 08"	7.489	357537.613767
123B. 56	47742.728	-69623.744	11.939	332° 26' 21"	-3.559	-169916.368952
123B. 17	47753.312	-69629.268	2.217	242° 25' 45"	-7.489	-357624.553568

倍面積合計	-52.922879
1/2	26.4614395

合計面積	26.4614395
------	------------





# 画地出来形面積計算書

世界測地系

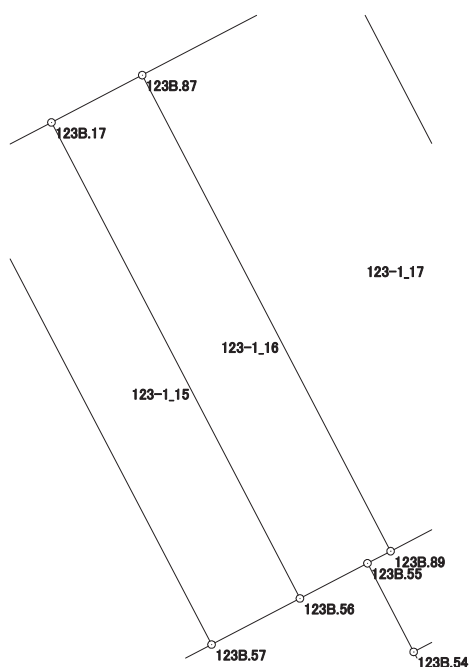
現場名：北部第三地区

地番名： 123-1\_16

点名	Xn	Yn	距離	方向角	Yn+1-Yn-1	Xn × (Yn+1-Yn-1)
123B. 87	47754. 364	-69627. 250	2. 276	242° 28' 00"	-7. 540	-360067. 904560
123B. 17	47753. 312	-69629. 268	11. 939	152° 26' 21"	3. 506	167423. 111872
123B. 56	47742. 728	-69623. 744	1. 692	62° 28' 52"	7. 025	335392. 664200
123B. 55	47743. 510	-69622. 243	0. 581	62° 30' 29"	2. 016	96250. 916160
123B. 89	47743. 778	-69621. 728	11. 940	332° 27' 07"	-5. 007	-239053. 096446

倍面積合計	-54. 308774
1/2	27. 1543870

合計面積	27. 1543870
------	-------------



# 画地出来形面積計算書

世界測地系

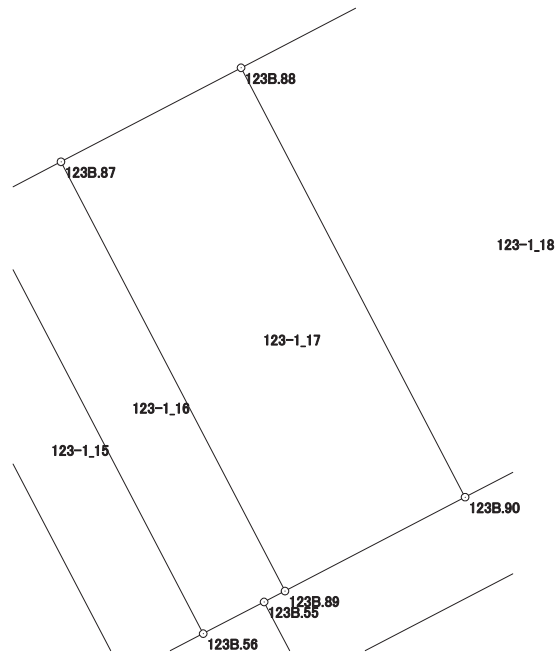
現場名：北部第三地区

地番名： 123-1\_17

点名	Xn	Yn	距離	方向角	Yn+1-Yn-1	Xn × (Yn+1-Yn-1)
123B. 87	47754.364	-69627.250	11.940	152° 27' 07"	1.083	51717.976212
123B. 89	47743.778	-69621.728	5.009	62° 27' 28"	9.963	475671.260214
123B. 90	47746.094	-69617.287	11.942	332° 26' 53"	-1.083	-51709.019802
123B. 88	47756.682	-69622.811	5.008	242° 25' 37"	-9.963	-475799.822766

倍面積合計	-119.606142
1/2	59.8030710

合計面積	59.8030710
------	------------



# 画地出来形面積計算書

世界測地系

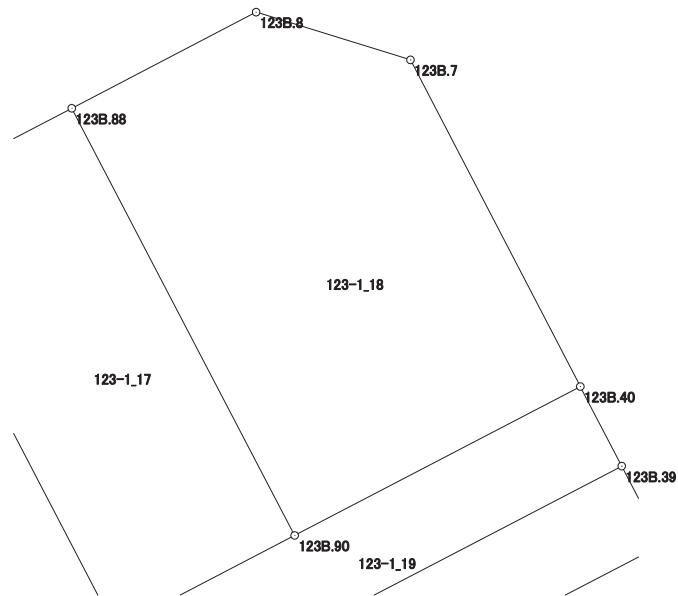
現場名：北部第三地区

地番名： 123-1\_18

点名	Xn	Yn	距離	方向角	Yn+1-Yn-1	Xn × (Yn+1-Yn-1)
123B. 88	47756. 682	-69622. 811	11. 942	152° 26' 53"	0. 956	45655. 387992
123B. 90	47746. 094	-69617. 287	7. 983	62° 27' 45"	12. 603	601744. 022682
123B. 40	47749. 785	-69610. 208	9. 126	332° 31' 41"	2. 869	136994. 133165
123B. 7	47757. 882	-69614. 418	4. 004	287° 11' 09"	-8. 035	-383734. 581870
123B. 8	47759. 065	-69618. 243	5. 152	242° 27' 01"	-8. 393	-400841. 832545

倍面積合計	-182. 870576
1/2	91. 4352880

合計面積	91. 4352880
------	-------------



# 画地出来形面積計算書

世界測地系

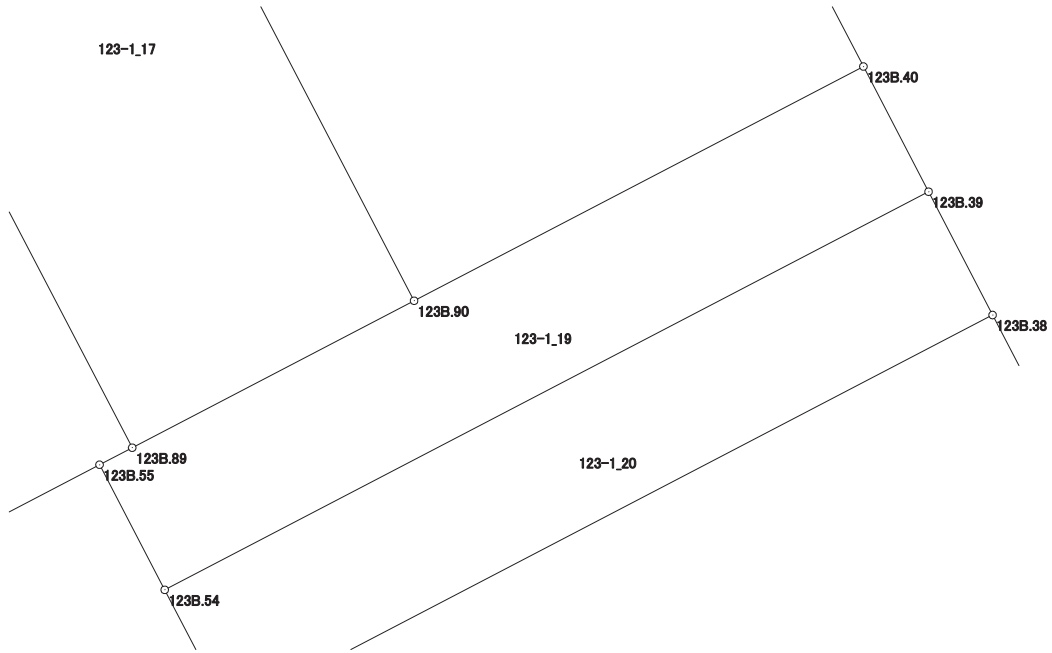
現場名：北部第三地区

地番名： 123-1\_19

点名	Xn	Yn	距離	方向角	Yn+1-Yn-1	Xn × (Yn+1-Yn-1)
123B. 55	47743. 510	-69622. 243	2. 223	152° 28' 41"	0. 512	24444. 677120
123B. 54	47741. 539	-69621. 216	13. 571	62° 28' 05"	13. 061	623552. 240879
123B. 39	47747. 812	-69609. 182	2. 224	332° 31' 29"	11. 008	525607. 914496
123B. 40	47749. 785	-69610. 208	7. 983	242° 27' 45"	-8. 105	-387012. 007425
123B. 90	47746. 094	-69617. 287	5. 009	242° 27' 28"	-11. 520	-550035. 002880
123B. 89	47743. 778	-69621. 728	0. 581	242° 30' 29"	-4. 956	-236618. 163768

倍面積合計	-60. 341578
1/2	30. 1707890

合計面積	30. 1707890
------	-------------



# 画地出来形面積計算書

世界測地系

現場名：北部第三地区

地番名： 123-1\_20

点名	Xn	Yn	距離	方向角	Yn+1-Yn-1	Xn × (Yn+1-Yn-1)
123B.54	47741.539	-69621.216	2.190	152° 28' 32"	-11.022	-526207.242858
123B.53	47739.597	-69620.204	13.568	62° 27' 58"	13.043	622667.563671
123B.38	47745.869	-69608.173	2.189	332° 33' 26"	11.022	526254.968118
123B.39	47747.812	-69609.182	13.571	242° 28' 05"	-13.043	-622774.711916

倍面積合計	-59.422985
1/2	29.7114925

合計面積	29.7114925
------	------------

