

画地出来形面積計算書

世界測地系

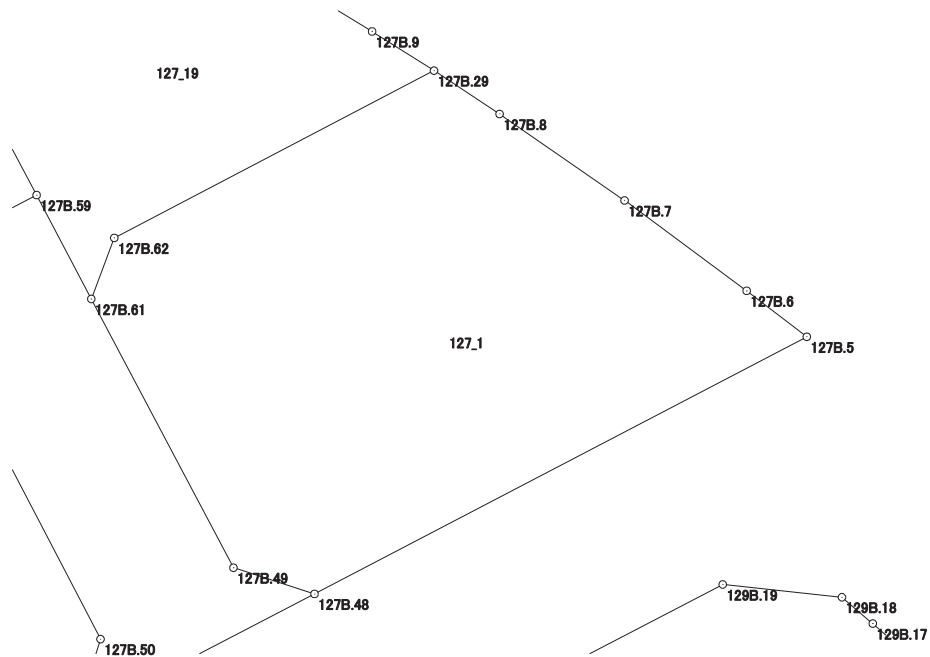
現場名：北部第三地区

地番名： 127_1

点名	Xn	Yn	距離	方向角	Yn+1-Yn-1	Xn × (Yn+1-Yn-1)
127B. 62	47847. 013	-69370. 798	2. 178	200° 38' 54"	-11. 441	-547417. 675733
127B. 61	47844. 975	-69371. 566	10. 153	152° 07' 30"	3. 979	190375. 155525
127B. 49	47836. 000	-69366. 819	2. 843	107° 54' 21"	7. 452	356473. 872000
127B. 48	47835. 126	-69364. 114	18. 543	62° 24' 59"	19. 140	915564. 311640
127B. 5	47843. 712	-69347. 679	2. 527	307° 25' 39"	14. 428	690289. 076736
127B. 6	47845. 248	-69349. 686	5. 071	306° 29' 00"	-6. 084	-291090. 488832
127B. 7	47848. 263	-69353. 763	5. 074	304° 41' 32"	-8. 249	-394700. 321487
127B. 8	47851. 151	-69357. 935	2. 625	303° 28' 20"	-6. 362	-304429. 022662
127B. 29	47852. 599	-69360. 125	12. 046	242° 22' 25"	-12. 863	-615527. 980937

倍面積合計	-463. 073750
1/2	231. 5368750

合計面積	231. 5368750
------	--------------



画地出来形面積計算書

世界測地系

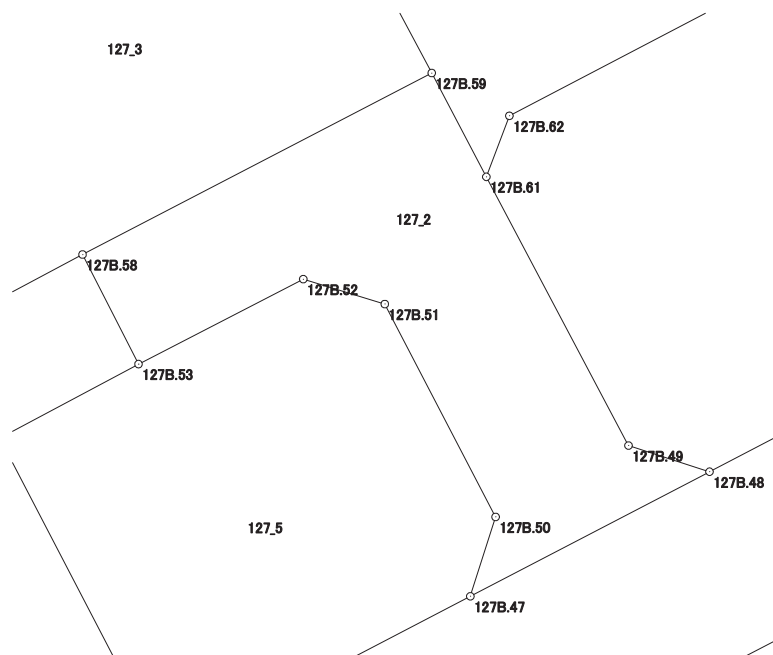
現場名：北部第三地区

地番名： 127_2

点名	Xn	Yn	距離	方向角	Yn+1-Yn-1	Xn × (Yn+1-Yn-1)
127B. 58	47842. 380	-69385. 051	4. 109	152° 57' 40"	-9. 792	-468472. 584960
127B. 53	47838. 720	-69383. 183	6. 192	62° 43' 08"	7. 371	352619. 205120
127B. 52	47841. 558	-69377. 680	2. 847	107° 00' 56"	8. 225	393496. 814550
127B. 51	47840. 725	-69374. 958	8. 014	152° 30' 16"	6. 422	307233. 135950
127B. 50	47833. 616	-69371. 258	2. 782	197° 38' 25"	2. 857	136660. 640912
127B. 47	47830. 965	-69372. 101	9. 006	62° 28' 54"	7. 144	341704. 413960
127B. 48	47835. 126	-69364. 114	2. 843	287° 54' 21"	5. 282	252665. 135532
127B. 49	47836. 000	-69366. 819	10. 153	332° 07' 30"	-7. 452	-356473. 872000
127B. 61	47844. 975	-69371. 566	3. 919	332° 14' 42"	-6. 572	-314437. 175700
127B. 59	47848. 443	-69373. 391	13. 142	242° 31' 35"	-13. 485	-645236. 253855

倍面積合計	-240. 540491
1/2	120. 2702455

合計面積	120. 2702455
------	--------------



画地出来形面積計算書

世界測地系

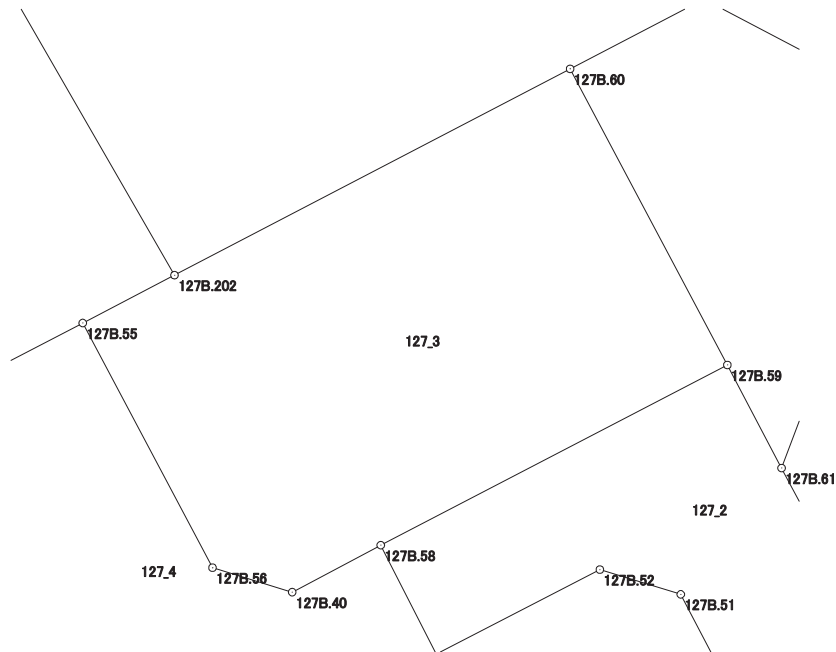
現場名：北部第三地区

地番名： 127_3

点名	Xn	Yn	距離	方向角	Yn+1-Yn-1	Xn × (Yn+1-Yn-1)
127B.55	47849.855	-69395.077	9.319	152° 03' 46"	1.279	61199.964545
127B.56	47841.622	-69390.711	2.804	107° 05' 27"	7.046	337092.068612
127B.40	47840.798	-69388.031	3.374	62° 02' 15"	5.660	270778.916680
127B.58	47842.380	-69385.051	13.142	62° 31' 35"	14.640	700412.443200
127B.59	47848.443	-69373.391	11.280	332° 02' 16"	6.371	304842.430353
127B.60	47858.406	-69378.680	15.011	242° 27' 31"	-18.599	-890118.493194
127B.202	47851.465	-69391.990	3.482	242° 27' 22"	-16.397	-784620.471605

倍面積合計	-413.141409
1/2	206.5707045

合計面積	206.5707045
------	-------------



画地出来形面積計算書

世界測地系

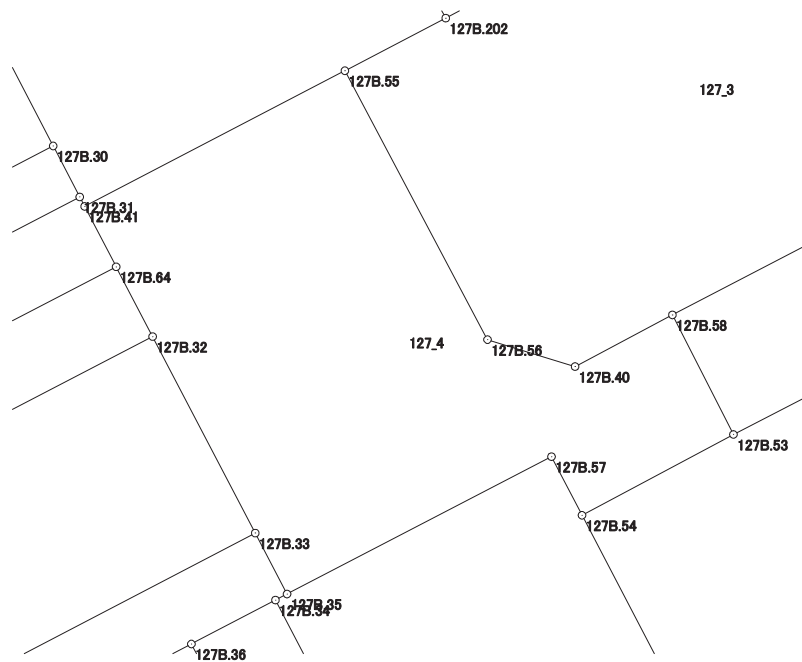
現場名：北部第三地区

地番名： 127_4

点名	Xn	Yn	距離	方向角	Yn+1-Yn-1	Xn × (Yn+1-Yn-1)
127B. 41	47845. 702	-69403. 043	2. 087	152° 27' 09"	-7. 001	-334967. 759702
127B. 64	47843. 852	-69402. 078	2. 410	152° 24' 51"	2. 081	99563. 056012
127B. 32	47841. 716	-69400. 962	6. 787	152° 25' 50"	4. 257	203662. 185012
127B. 33	47835. 700	-69397. 821	2. 105	152° 26' 12"	4. 115	196843. 905500
127B. 35	47833. 834	-69396. 847	9. 122	62° 33' 00"	9. 069	433805. 040546
127B. 57	47838. 039	-69388. 752	2. 023	152° 29' 51"	9. 029	431929. 654131
127B. 54	47836. 245	-69387. 818	5. 254	61° 53' 55"	5. 569	266400. 048405
127B. 53	47838. 720	-69383. 183	4. 109	332° 57' 40"	2. 767	132369. 738240
127B. 58	47842. 380	-69385. 051	3. 374	242° 02' 15"	-4. 848	-231939. 858240
127B. 40	47840. 798	-69388. 031	2. 804	287° 05' 27"	-5. 660	-270778. 916680
127B. 56	47841. 622	-69390. 711	9. 319	332° 03' 46"	-7. 046	-337092. 068612
127B. 55	47849. 855	-69395. 077	8. 984	242° 27' 54"	-12. 332	-590084. 411860

倍面積合計	-289. 387248
1/2	144. 6936240

合計面積	144. 6936240
------	--------------



画地出来形面積計算書

世界測地系

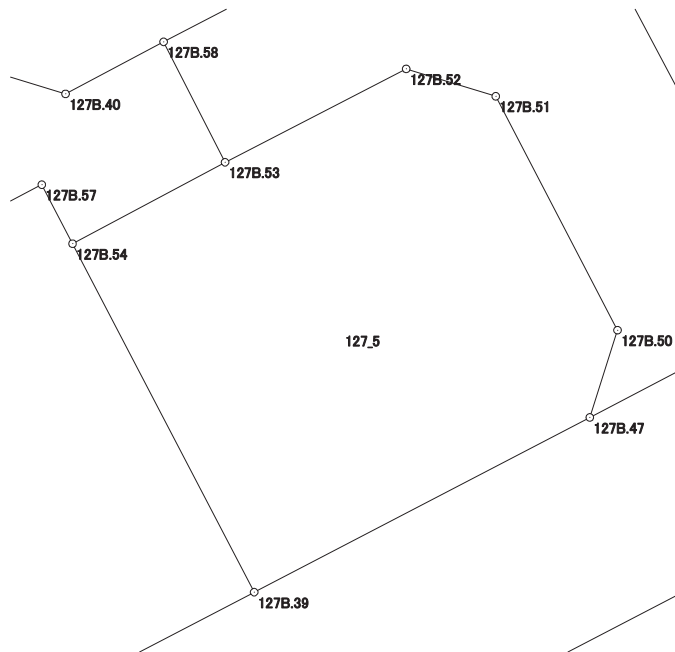
現場名：北部第三地区

地番名： 127_5

点名	Xn	Yn	距離	方向角	Yn+1-Yn-1	Xn × (Yn+1-Yn-1)
127B. 54	47836. 245	-69387. 818	11. 943	152° 28' 33"	0. 884	42287. 240580
127B. 39	47825. 654	-69382. 299	11. 498	62° 29' 24"	15. 717	751675. 803918
127B. 47	47830. 965	-69372. 101	2. 782	17° 38' 25"	11. 041	528101. 684565
127B. 50	47833. 616	-69371. 258	8. 014	332° 30' 16"	-2. 857	-136660. 640912
127B. 51	47840. 725	-69374. 958	2. 847	287° 00' 56"	-6. 422	-307233. 135950
127B. 52	47841. 558	-69377. 680	6. 192	242° 43' 08"	-8. 225	-393496. 814550
127B. 53	47838. 720	-69383. 183	5. 254	241° 53' 55"	-10. 138	-484988. 943360

倍面積合計	-314. 805709
1/2	157. 4028545

合計面積	157. 4028545
------	--------------



画地出来形面積計算書

世界測地系

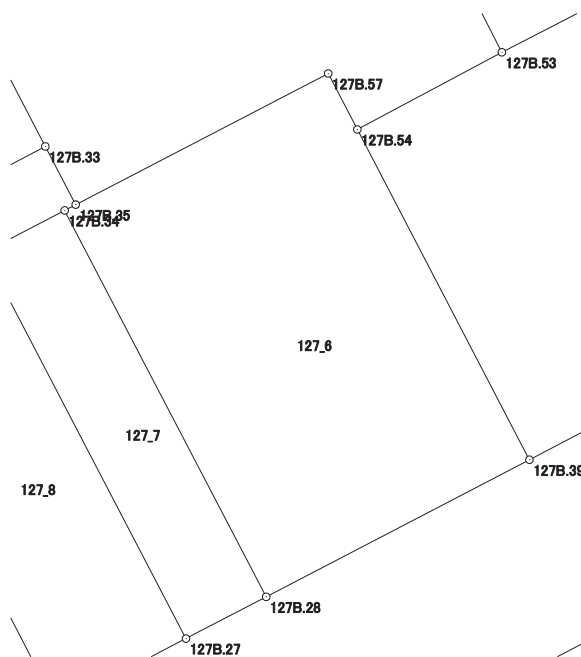
現場名：北部第三地区

地番名： 127_6

点名	Xn	Yn	距離	方向角	Yn+1-Yn-1	Xn × (Yn+1-Yn-1)
127B. 39	47825. 654	-69382. 299	11. 943	332° 28' 33"	2. 922	139746. 560988
127B. 54	47836. 245	-69387. 818	2. 023	332° 29' 51"	-6. 453	-308687. 288985
127B. 57	47838. 039	-69388. 752	9. 122	242° 33' 00"	-9. 029	-431929. 654131
127B. 35	47833. 834	-69396. 847	0. 400	242° 28' 29"	-8. 450	-404195. 897300
127B. 34	47833. 649	-69397. 202	13. 976	152° 27' 34"	6. 107	292120. 094443
127B. 28	47821. 257	-69390. 740	9. 518	62° 29' 04"	14. 903	712680. 193071

倍面積合計	-265. 991914
1/2	132. 9959570

合計面積	132. 9959570
------	--------------



画地出来形面積計算書

世界測地系

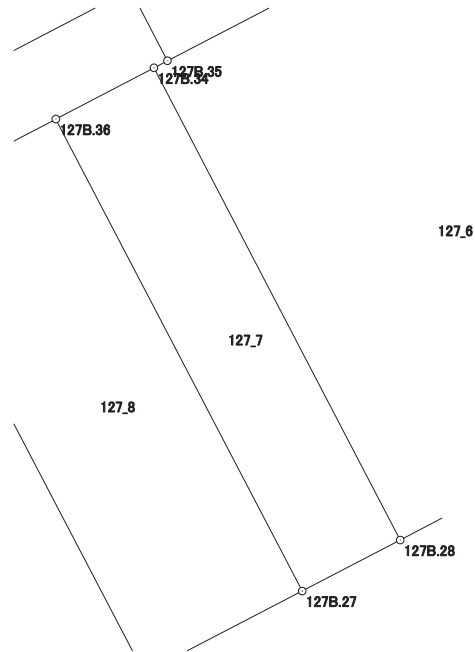
現場名：北部第三地区

地番名： 127_7

点名	Xn	Yn	距離	方向角	Yn+1-Yn-1	Xn × (Yn+1-Yn-1)
127B. 36	47832.304	-69399.775	13.972	152° 26' 47"	3.890	186067.662560
127B. 27	47819.917	-69393.312	2.900	62° 28' 51"	9.035	432052.950095
127B. 28	47821.257	-69390.740	13.976	332° 27' 34"	-3.890	-186024.689730
127B. 34	47833.649	-69397.202	2.903	242° 24' 08"	-9.035	-432177.018715

倍面積合計	-81.095790
1/2	40.5478950

合計面積	40.5478950
------	------------



画地出来形面積計算書

世界測地系

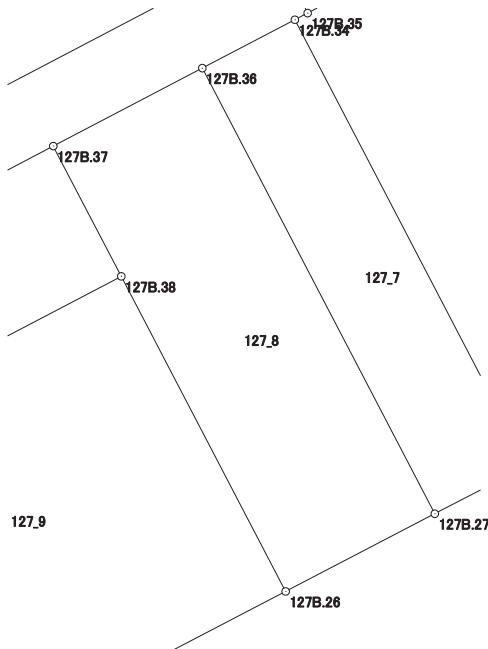
現場名：北部第三地区

地番名： 127_8

点名	Xn	Yn	距離	方向角	Yn+1-Yn-1	Xn × (Yn+1-Yn-1)
127B.37	47830.138	-69403.917	4.086	152° 25' 53"	-2.251	-107665.640638
127B.38	47826.516	-69402.026	9.879	152° 27' 25"	6.459	308911.466844
127B.26	47817.757	-69397.458	4.675	62° 28' 52"	8.714	416683.934498
127B.27	47819.917	-69393.312	13.972	332° 26' 47"	-2.317	-110798.747689
127B.36	47832.304	-69399.775	4.674	242° 23' 36"	-10.605	-507261.583920

倍面積合計	-130.570905
1/2	65.2854525

合計面積	65.2854525
------	------------



画地出来形面積計算書

世界測地系

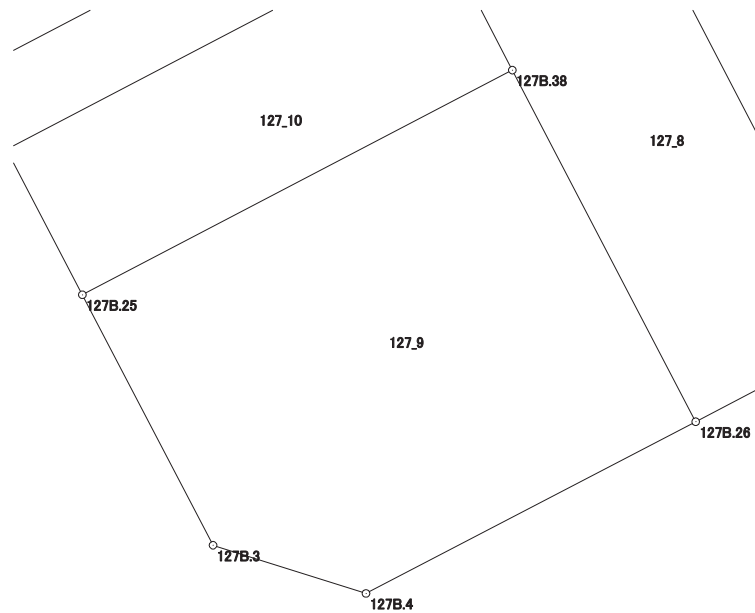
現場名：北部第三地区

地番名： 127_9

点名	Xn	Yn	距離	方向角	Yn+1-Yn-1	Xn × (Yn+1-Yn-1)
127B. 25	47820. 920	-69412. 736	7. 038	152° 27' 07"	-7. 455	-356504. 958600
127B. 3	47814. 680	-69409. 481	3. 995	107° 29' 46"	7. 065	337810. 714200
127B. 4	47813. 479	-69405. 671	9. 260	62° 29' 09"	12. 023	574861. 458017
127B. 26	47817. 757	-69397. 458	9. 879	332° 27' 25"	3. 645	174295. 724265
127B. 38	47826. 516	-69402. 026	12. 084	242° 24' 46"	-15. 278	-730693. 511448

倍面積合計	-230. 573566
1/2	115. 2867830

合計面積	115. 2867830
------	--------------



画地出来形面積計算書

世界測地系

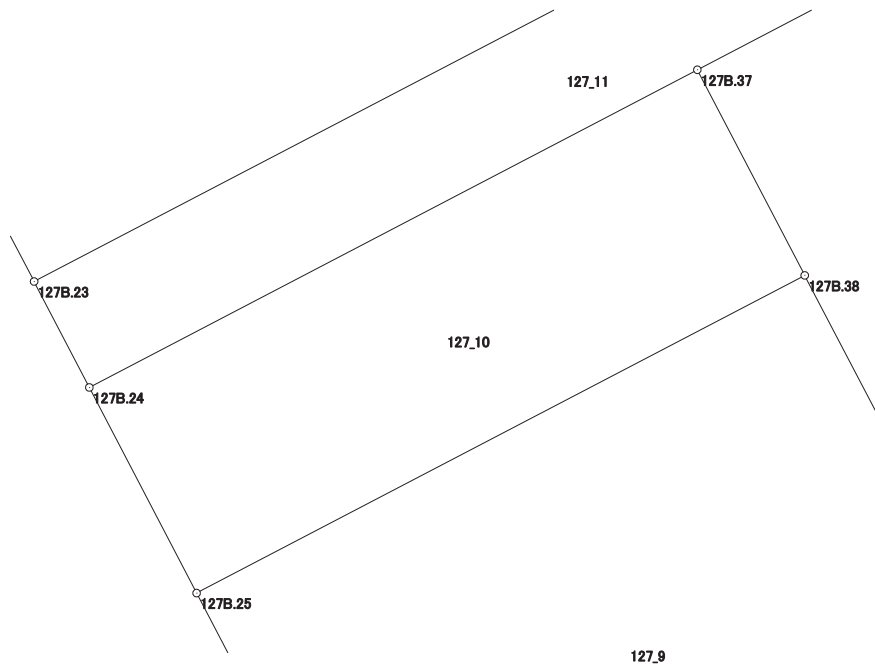
現場名：北部第三地区

地番名： 127_10

点名	Xn	Yn	距離	方向角	Yn+1-Yn-1	Xn × (Yn+1-Yn-1)
127B.24	47824.542	-69414.625	4.085	152° 27' 23"	-8.819	-421764.635898
127B.25	47820.920	-69412.736	12.084	62° 24' 46"	12.599	602495.771080
127B.38	47826.516	-69402.026	4.086	332° 25' 53"	8.819	421782.044604
127B.37	47830.138	-69403.917	12.082	242° 24' 30"	-12.599	-602611.908662

倍面積合計	-98.728876
1/2	49.3644380

合計面積	49.3644380
------	------------



画地出来形面積計算書

世界測地系

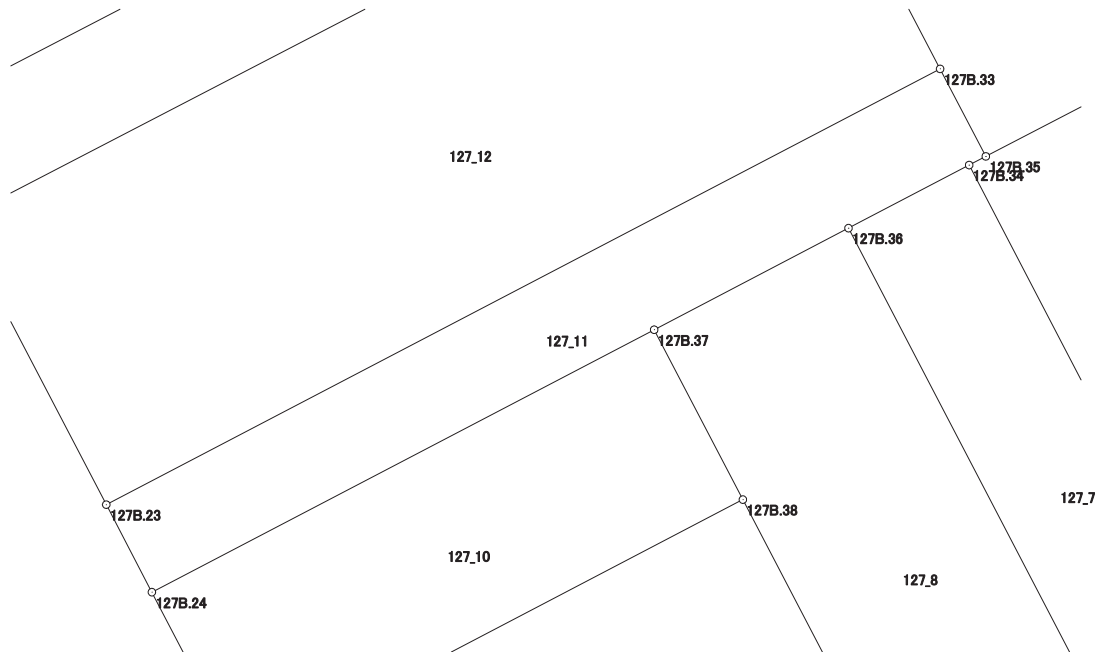
現場名：北部第三地区

地番名： 127_11

点名	Xn	Yn	距離	方向角	Yn+1-Yn-1	Xn × (Yn+1-Yn-1)
127B.23	47826.408	-69415.598	2.104	152° 27' 39"	-16.804	-803674.960032
127B.24	47824.542	-69414.625	12.082	62° 24' 30"	11.681	558638.475102
127B.37	47830.138	-69403.917	4.674	62° 23' 36"	14.850	710277.549300
127B.36	47832.304	-69399.775	2.903	62° 24' 08"	6.715	321193.921360
127B.34	47833.649	-69397.202	0.400	62° 28' 29"	2.928	140056.924272
127B.35	47833.834	-69396.847	2.105	332° 26' 12"	-0.619	-29609.143246
127B.33	47835.700	-69397.821	20.059	242° 24' 14"	-18.751	-896967.210700

倍面積合計	-84.443944
1/2	42.2219720

合計面積	42.2219720
------	------------



画地出来形面積計算書

世界測地系

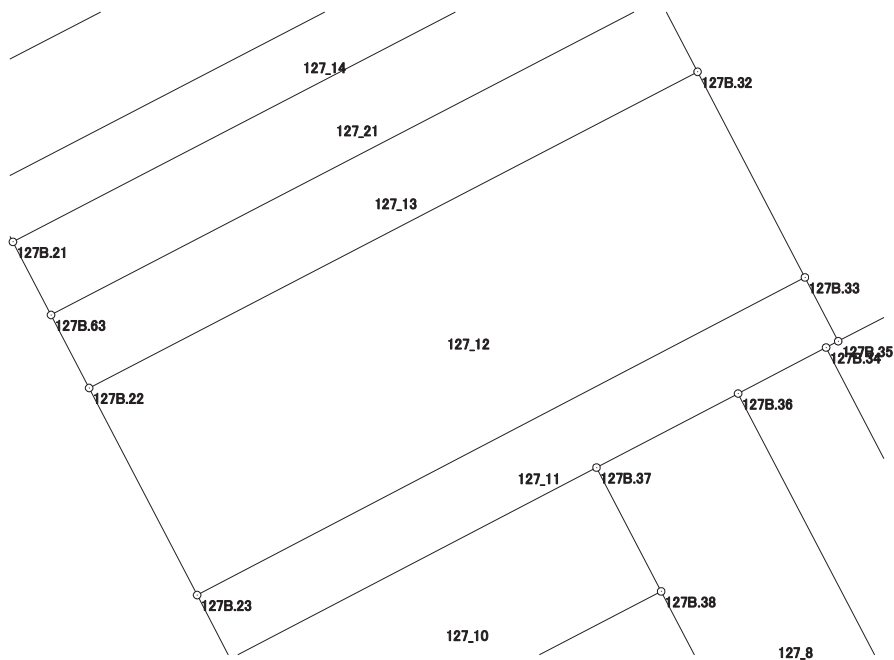
現場名：北部第三地区

地番名： 127_12

点名	Xn	Yn	距離	方向角	Yn+1-Yn-1	Xn × (Yn+1-Yn-1)
127B.22	47832.466	-69418.756	6.832	152° 28' 02"	-14.636	-700075.972376
127B.23	47826.408	-69415.598	20.059	62° 24' 14"	20.935	1001245.851480
127B.33	47835.700	-69397.821	6.787	332° 25' 50"	14.636	700123.305200
127B.32	47841.716	-69400.962	20.055	242° 31' 58"	-20.935	-1001566.324460

倍面積合計	-273.140156
1/2	136.5700780

合計面積	136.5700780
------	-------------



画地出来形面積計算書

世界測地系

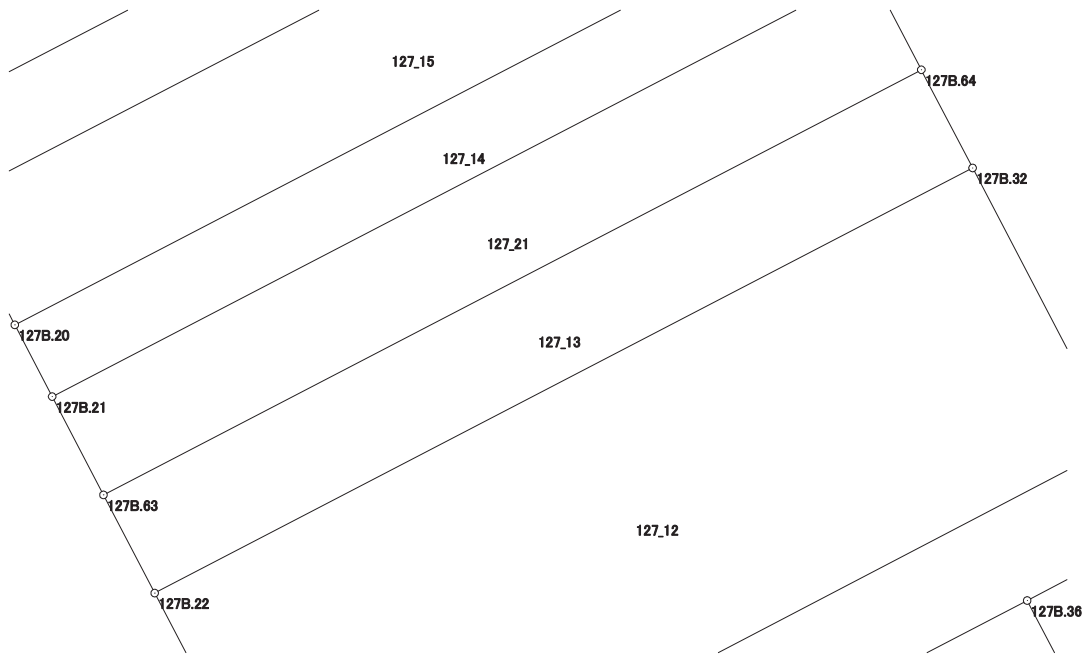
現場名：北部第三地区

地番名： 127_13

点名	Xn	Yn	距離	方向角	Yn+1-Yn-1	Xn × (Yn+1-Yn-1)
127B. 22	47832. 466	-69418. 756	20. 055	62° 31' 58"	18. 908	904416. 267128
127B. 32	47841. 716	-69400. 962	2. 410	332° 24' 51"	16. 678	797904. 139448
127B. 64	47843. 852	-69402. 078	20. 053	242° 31' 49"	-18. 908	-904631. 553616
127B. 63	47834. 602	-69419. 870	2. 409	152° 27' 23"	-16. 678	-797785. 492156

倍面積合計	-96. 639196
1/2	48. 3195980

合計面積	48. 3195980
------	-------------



画地出来形面積計算書

世界測地系

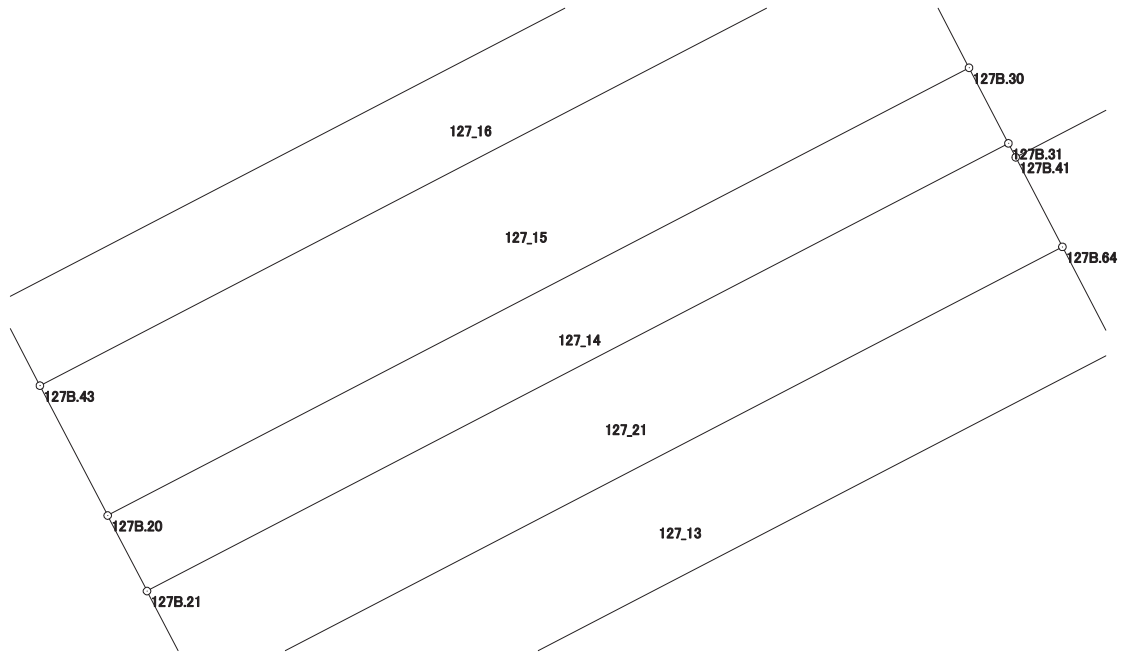
現場名：北部第三地区

地番名： 127_14

点名	Xn	Yn	距離	方向角	Yn+1-Yn-1	Xn × (Yn+1-Yn-1)
127B.20	47838.302	-69421.799	1.760	152° 29' 19"	-16.980	-812294.367960
127B.21	47836.741	-69420.986	20.054	62° 31' 54"	18.606	890050.403046
127B.31	47845.991	-69403.193	1.760	332° 29' 19"	16.980	812424.927180
127B.30	47847.552	-69404.006	20.054	242° 31' 54"	-18.606	-890251.552512

倍面積合計	-70.590246
1/2	35.2951230

合計面積	35.2951230
------	------------



画地出来形面積計算書

世界測地系

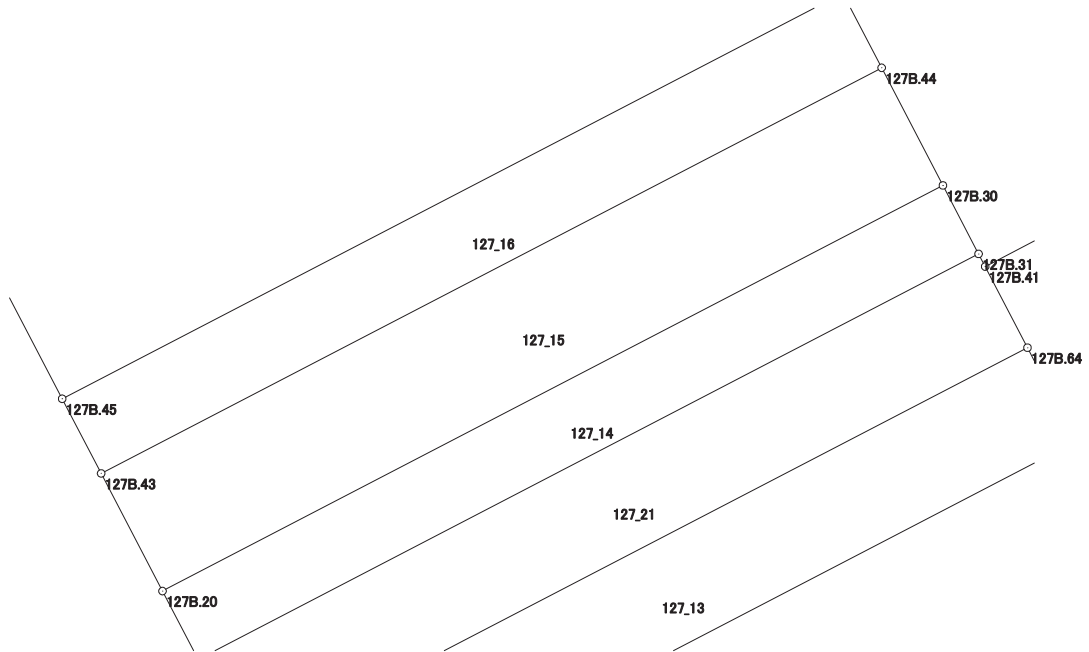
現場名：北部第三地区

地番名： 127_15

点名	Xn	Yn	距離	方向角	Yn+1-Yn-1	Xn × (Yn+1-Yn-1)
127B.43	47840.985	-69423.198	3.026	152° 27' 40"	-16.396	-784400.790060
127B.20	47838.302	-69421.799	20.054	62° 31' 54"	19.192	918112.691984
127B.30	47847.552	-69404.006	3.025	332° 29' 41"	16.396	784508.462592
127B.44	47850.235	-69405.403	20.056	242° 32' 03"	-19.192	-918341.710120

倍面積合計	-121.345604
1/2	60.6728020

合計面積	60.6728020
------	------------



画地出来形面積計算書

世界測地系

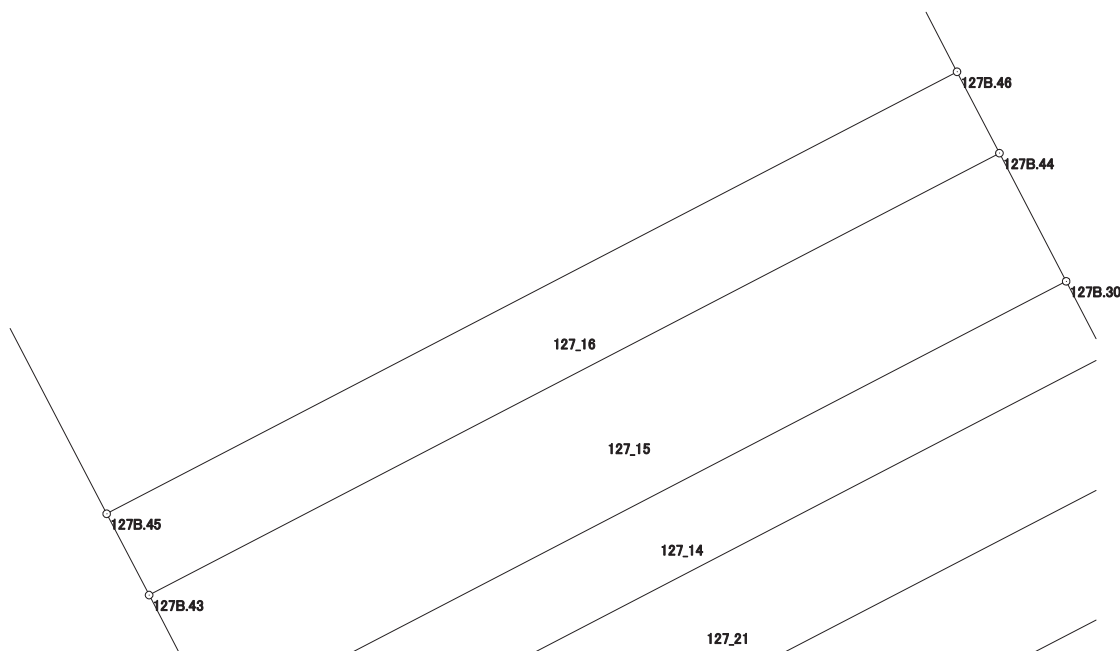
現場名：北部第三地区

地番名： 127_16

点名	Xn	Yn	距離	方向角	Yn+1-Yn-1	Xn × (Yn+1-Yn-1)
127B.45	47842.687	-69424.086	1.920	152° 26' 50"	-16.908	-808924.151796
127B.43	47840.985	-69423.198	20.056	62° 32' 03"	18.683	893813.122755
127B.44	47850.235	-69405.403	1.920	332° 29' 15"	16.908	809051.773380
127B.46	47851.938	-69406.290	20.057	242° 31' 59"	-18.683	-894017.757654

倍面積合計	-77.013315
1/2	38.5066575

合計面積	38.5066575
------	------------



画地出来形面積計算書

世界測地系

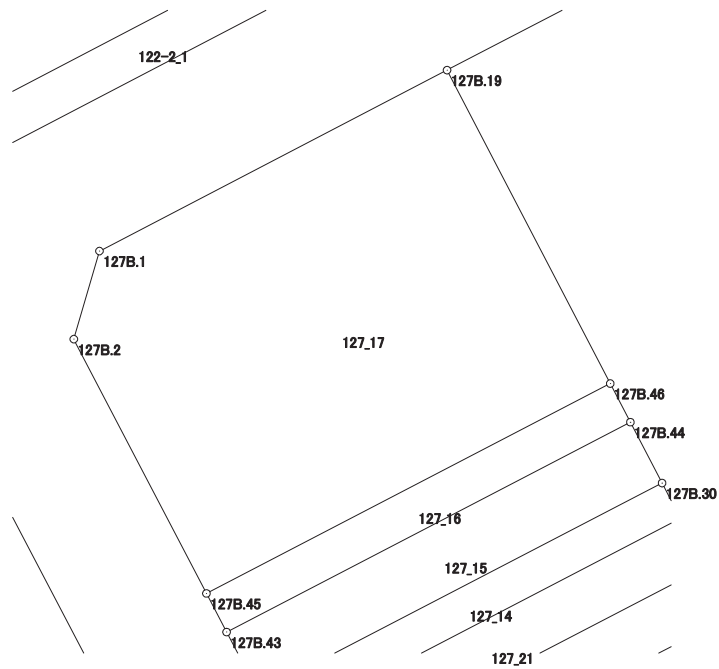
現場名：北部第三地区

地番名： 127_17

点名	Xn	Yn	距離	方向角	Yn+1-Yn-1	Xn × (Yn+1-Yn-1)
127B. 1	47857. 778	-69428. 800	4. 043	196° 13' 47"	-16. 448	-787164. 732544
127B. 2	47853. 896	-69429. 930	12. 641	152° 27' 50"	4. 714	225583. 265744
127B. 45	47842. 687	-69424. 086	20. 057	62° 31' 59"	23. 640	1131001. 120680
127B. 46	47851. 938	-69406. 290	15. 574	332° 29' 50"	10. 604	507421. 950552
127B. 19	47865. 752	-69413. 482	17. 269	242° 30' 00"	-22. 510	-1077458. 077520

倍面積合計	-616. 473088
1/2	308. 2365440

合計面積	308. 2365440
------	--------------



画地出来形面積計算書

世界測地系

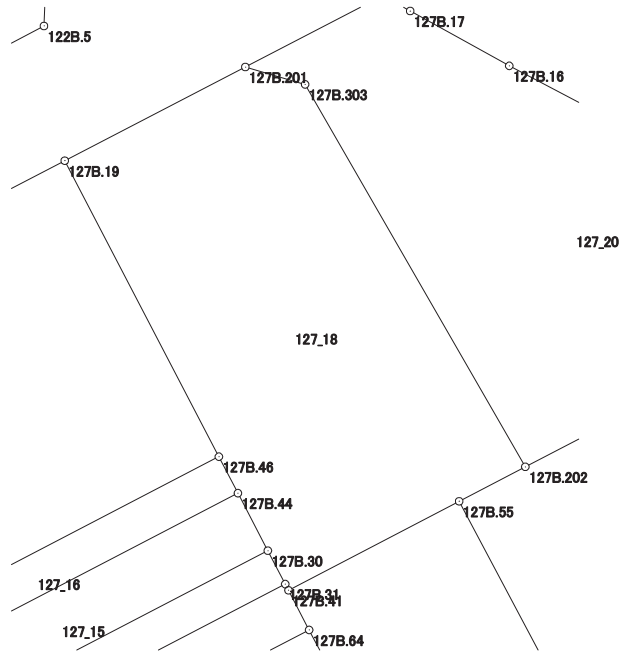
現場名：北部第三地区

地番名： 127_18

点名	Xn	Yn	距離	方向角	Yn+1-Yn-1	Xn × (Yn+1-Yn-1)
127B. 201	47870. 125	-69405. 055	9. 494	242° 34' 26"	-11. 216	-536911. 322000
127B. 19	47865. 752	-69413. 482	15. 574	152° 29' 50"	-1. 235	-59114. 203720
127B. 46	47851. 938	-69406. 290	1. 920	152° 29' 15"	8. 079	386595. 807102
127B. 44	47850. 235	-69405. 403	3. 025	152° 29' 41"	2. 284	109289. 936740
127B. 30	47847. 552	-69404. 006	1. 760	152° 29' 19"	2. 210	105743. 089920
127B. 31	47845. 991	-69403. 193	0. 326	152° 34' 09"	0. 963	46075. 689333
127B. 41	47845. 702	-69403. 043	8. 984	62° 27' 54"	8. 116	388315. 717432
127B. 55	47849. 855	-69395. 077	3. 482	62° 27' 22"	11. 053	528884. 447315
127B. 202	47851. 465	-69391. 990	20. 594	330° 04' 03"	-7. 189	-344004. 181885
127B. 303	47869. 312	-69402. 266	2. 905	286° 15' 05"	-13. 065	-625412. 561280

倍面積合計	-537. 581043
1/2	268. 7905215

合計面積	268. 7905215
------	--------------



画地出来形面積計算書

世界測地系

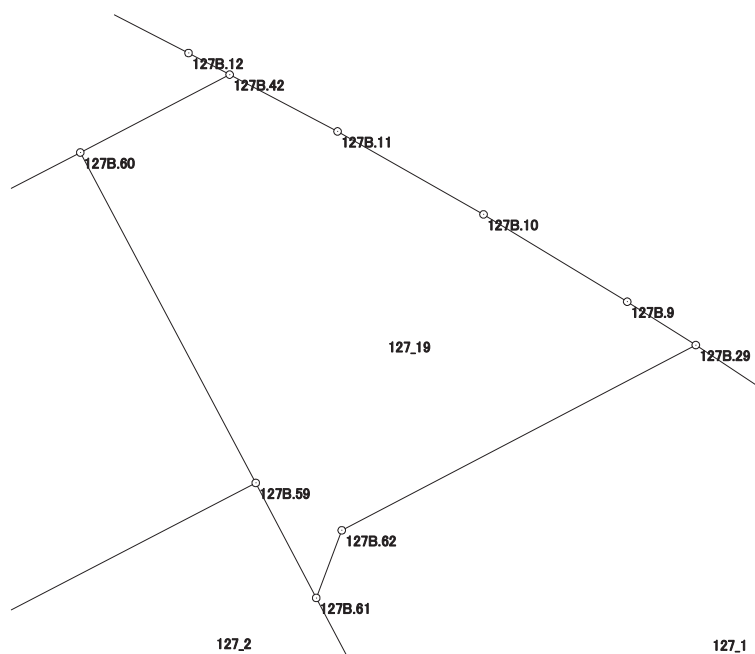
現場名：北部第三地区

地番名： 127_19

点名	Xn	Yn	距離	方向角	Yn+1-Yn-1	Xn × (Yn+1-Yn-1)
127B. 60	47858. 406	-69378. 680	11. 280	152° 02' 16"	0. 787	37664. 565522
127B. 59	47848. 443	-69373. 391	3. 919	152° 14' 42"	7. 114	340393. 823502
127B. 61	47844. 975	-69371. 566	2. 178	20° 38' 54"	2. 593	124062. 020175
127B. 62	47847. 013	-69370. 798	12. 046	62° 22' 25"	11. 441	547417. 675733
127B. 29	47852. 599	-69360. 125	2. 446	302° 19' 32"	8. 606	411819. 466994
127B. 9	47853. 907	-69362. 192	5. 069	301° 17' 29"	-6. 399	-306217. 150893
127B. 10	47856. 540	-69366. 524	5. 062	299° 37' 07"	-8. 733	-417931. 163820
127B. 11	47859. 042	-69370. 925	3. 676	297° 45' 26"	-7. 654	-366313. 107468
127B. 42	47860. 754	-69374. 178	5. 078	242° 27' 21"	-7. 755	-371160. 147270

倍面積合計	-264. 017525
1/2	132. 0087625

合計面積	132. 0087625
------	--------------



画地出来形面積計算書

世界測地系

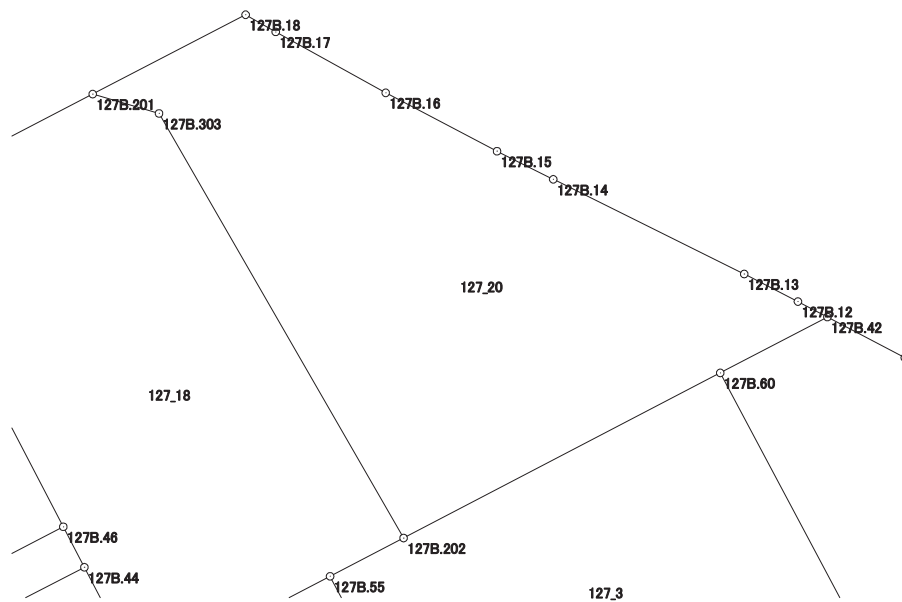
現場名：北部第三地区

地番名： 127_20

点名	Xn	Yn	距離	方向角	Yn+1-Yn-1	Xn × (Yn+1-Yn-1)
127B. 202	47851.465	-69391.990	15.011	62° 27' 31"	23.586	1128624.653490
127B. 60	47858.406	-69378.680	5.078	62° 27' 21"	17.812	852453.927672
127B. 42	47860.754	-69374.178	1.400	297° 43' 07"	3.263	156169.640302
127B. 12	47861.405	-69375.417	2.537	297° 10' 52"	-3.496	-167323.471880
127B. 13	47862.564	-69377.674	8.957	296° 22' 24"	-10.282	-492122.883048
127B. 14	47866.543	-69385.699	2.641	296° 32' 09"	-10.388	-497237.648684
127B. 15	47867.723	-69388.062	5.283	297° 41' 25"	-7.041	-337036.637643
127B. 16	47870.178	-69392.740	5.285	298° 59' 06"	-9.301	-445240.525578
127B. 17	47872.739	-69397.363	1.456	299° 44' 06"	-5.887	-281826.814493
127B. 18	47873.461	-69398.627	7.242	242° 34' 18"	-7.692	-368242.662012
127B. 201	47870.125	-69405.055	2.905	106° 15' 05"	-3.639	-174199.384875
127B. 303	47869.312	-69402.266	20.594	150° 04' 03"	13.065	625412.561280

倍面積合計	-569.245469
1/2	284.6227345

合計面積	284.6227345
------	-------------



画地出来形面積計算書

世界測地系

現場名：北部第三地区

地番名： 127_21

点名	Xn	Yn	距離	方向角	Yn+1-Yn-1	Xn × (Yn+1-Yn-1)
127B. 64	47843. 852	-69402. 078	2. 087	332° 27' 09"	16. 827	805068. 497604
127B. 41	47845. 702	-69403. 043	0. 326	332° 34' 09"	-1. 115	-53347. 957730
127B. 31	47845. 991	-69403. 193	20. 054	242° 31' 54"	-17. 943	-858500. 616513
127B. 21	47836. 741	-69420. 986	2. 413	152° 26' 50"	-16. 677	-797773. 329657
127B. 63	47834. 602	-69419. 870	20. 053	62° 31' 49"	18. 908	904456. 654616

倍面積合計	-96. 751680
1/2	48. 3758400

合計面積	48. 3758400
------	-------------

