

画地出来形面積計算書

世界測地系

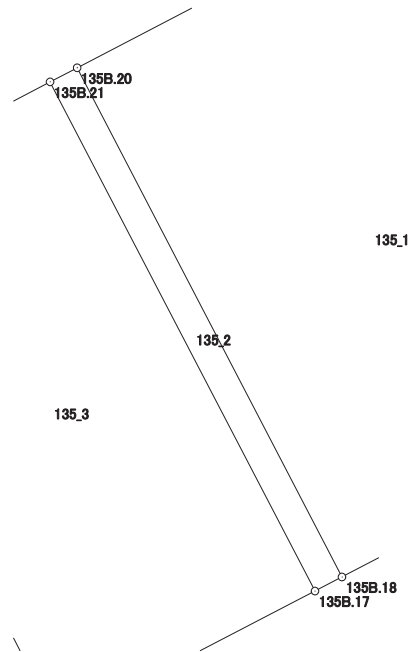
現場名：北部第三地区

地番名： 135_2

点名	Xn	Yn	距離	方向角	Yn+1-Yn-1	Xn × (Yn+1-Yn-1)
135B. 21	47603. 704	-69500. 625	26. 876	152° 31' 18"	11. 135	530067. 244040
135B. 17	47579. 860	-69488. 224	1. 427	62° 30' 05"	13. 667	650273. 946620
135B. 18	47580. 519	-69486. 958	26. 877	332° 31' 21"	-11. 135	-529809. 079065
135B. 20	47604. 364	-69499. 359	1. 428	242° 27' 57"	-13. 667	-650608. 842788

倍面積合計	-76. 731193
1/2	38. 3655965

合計面積	38. 3655965
------	-------------



画地出来形面積計算書

世界測地系

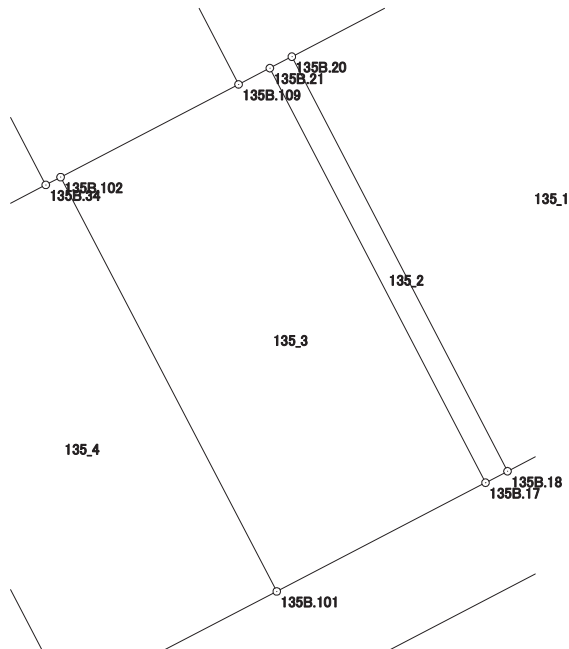
現場名：北部第三地区

地番名： 135_3

点名	Xn	Yn	距離	方向角	Yn+1-Yn-1	Xn × (Yn+1-Yn-1)
135B. 21	47603.704	-69500.625	2.028	242° 29' 15"	-14.200	-675972.596800
135B. 109	47602.767	-69502.424	11.540	242° 28' 33"	-12.033	-572804.095311
135B. 102	47597.434	-69512.658	26.875	152° 27' 10"	2.195	104476.367630
135B. 101	47573.606	-69500.229	13.536	62° 28' 58"	24.434	1162413.489004
135B. 17	47579.860	-69488.224	26.876	332° 31' 18"	-0.396	-18841.624560

倍面積合計	-728.460037
1/2	364.2300185

合計面積	364.2300185
------	-------------



画地出来形面積計算書

世界測地系

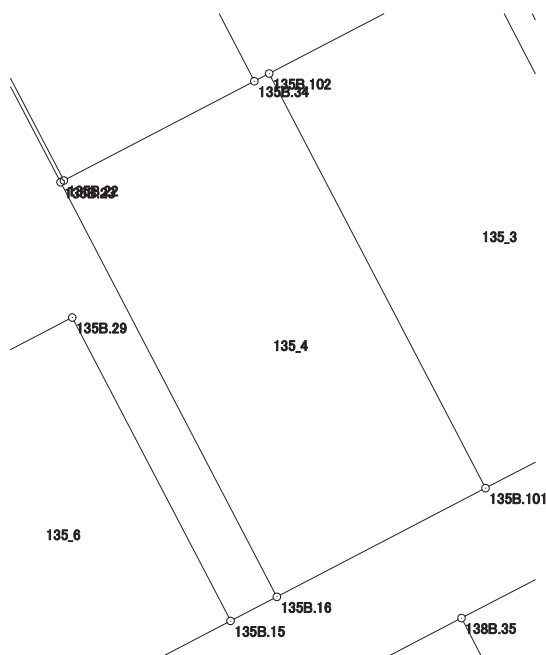
現場名：北部第三地区

地番名： 135_4

点名	Xn	Yn	距離	方向角	Yn+1-Yn-1	Xn × (Yn+1-Yn-1)
135B.101	47573.606	-69500.229	26.875	332° 27' 10"	-0.440	-20932.386640
135B.102	47597.434	-69512.658	0.962	242° 30' 08"	-13.282	-632189.118388
135B.34	47596.990	-69513.511	12.342	242° 28' 25"	-11.798	-561549.288020
135B.22	47591.286	-69524.456	0.214	242° 28' 41"	-11.135	-529928.969610
135B.23	47591.187	-69524.646	26.873	152° 27' 10"	12.238	582420.946506
135B.16	47567.361	-69512.218	13.518	62° 29' 07"	24.417	1161452.253537

倍面積合計	-726.562615
1/2	363.2813075

合計面積	363.2813075
------	-------------



画地出来形面積計算書

世界測地系

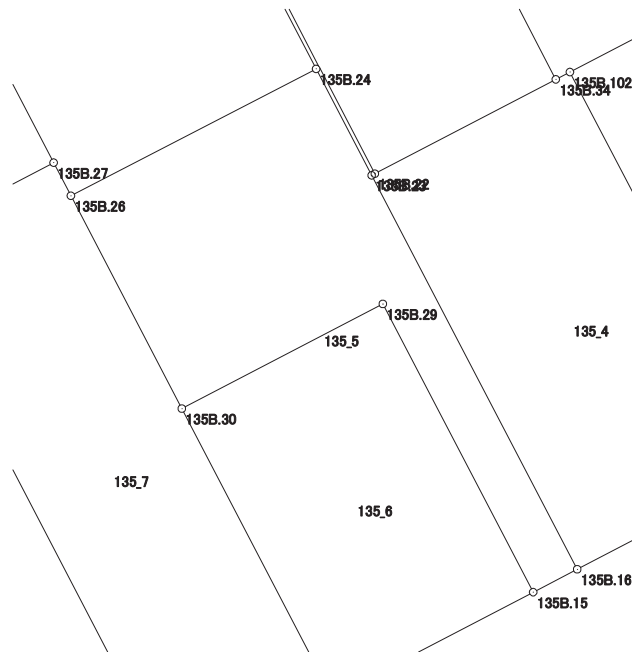
現場名：北部第三地区

地番名： 135_5

点名	Xn	Yn	距離	方向角	Yn+1-Yn-1	Xn × (Yn+1-Yn-1)
135B. 26	47589. 951	-69542. 835	14. 515	152° 28' 41"	-8. 123	-386573. 171973
135B. 30	47577. 079	-69536. 128	13. 705	62° 29' 13"	18. 862	897398. 864098
135B. 29	47583. 410	-69523. 973	19. 664	152° 27' 13"	21. 249	1011099. 879090
135B. 15	47565. 975	-69514. 879	3. 000	62° 29' 13"	11. 755	559138. 036125
135B. 16	47567. 361	-69512. 218	26. 873	332° 27' 10"	-9. 767	-464590. 414887
135B. 23	47591. 187	-69524. 646	7. 262	332° 26' 49"	-15. 787	-751322. 069169
135B. 24	47597. 625	-69528. 005	16. 698	242° 38' 24"	-18. 189	-865753. 201125

倍面積合計	-602. 077841
1/2	301. 0389205

合計面積	301. 0389205
------	--------------



画地出来形面積計算書

世界測地系

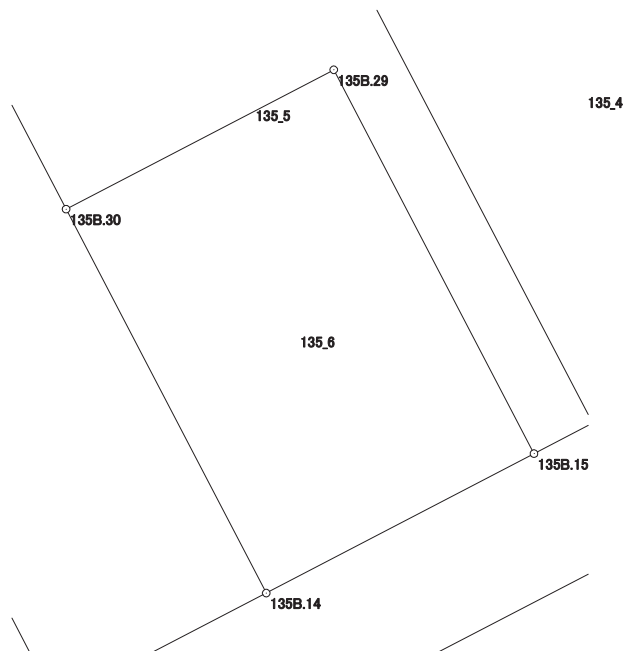
現場名：北部第三地区

地番名： 135_6

点名	Xn	Yn	距離	方向角	Yn+1-Yn-1	Xn × (Yn+1-Yn-1)
135B. 29	47583. 410	-69523. 973	13. 705	242° 29' 13"	-21. 249	-1011099. 879090
135B. 30	47577. 079	-69536. 128	19. 665	152° 28' 19"	-3. 066	-145871. 324214
135B. 14	47559. 640	-69527. 039	13. 711	62° 28' 55"	21. 249	1010594. 790360
135B. 15	47565. 975	-69514. 879	19. 664	332° 27' 13"	3. 066	145837. 279350

倍面積合計	-539. 133594
1/2	269. 5667970

合計面積	269. 5667970
------	--------------



画地出来形面積計算書

世界測地系

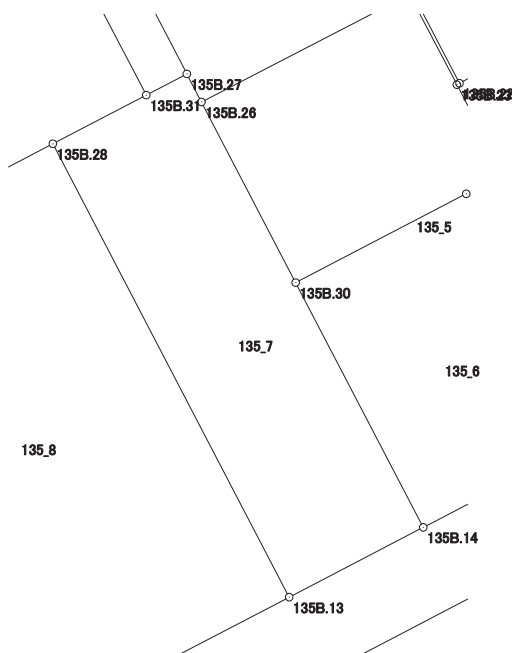
現場名：北部第三地区

地番名： 135_7

点名	Xn	Yn	距離	方向角	Yn+1-Yn-1	Xn × (Yn+1-Yn-1)
135B. 28	47586. 976	-69553. 428	36. 435	152° 28' 30"	10. 184	484625. 763584
135B. 13	47554. 665	-69536. 590	10. 769	62° 29' 08"	26. 389	1254920. 054685
135B. 14	47559. 640	-69527. 039	19. 665	332° 28' 19"	0. 462	21972. 553680
135B. 30	47577. 079	-69536. 128	14. 515	332° 28' 41"	-15. 796	-751527. 539884
135B. 26	47589. 951	-69542. 835	2. 259	332° 28' 14"	-7. 751	-368869. 710201
135B. 27	47591. 954	-69543. 879	3. 265	242° 27' 14"	-3. 939	-187464. 706806
135B. 31	47590. 444	-69546. 774	7. 504	242° 28' 19"	-9. 549	-454441. 149756

倍面積合計	-784. 734698
1/2	392. 3673490

合計面積	392. 3673490
------	--------------



画地出来形面積計算書

世界測地系

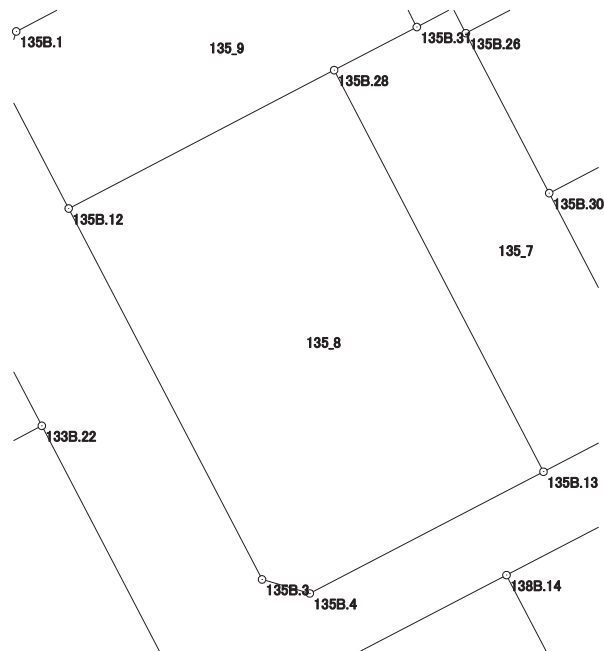
現場名：北部第三地区

地番名： 135_8

点名	Xn	Yn	距離	方向角	Yn+1-Yn-1	Xn × (Yn+1-Yn-1)
135B. 12	47575. 844	-69574. 786	33. 657	152° 28' 02"	-5. 800	-275939. 895200
135B. 3	47545. 999	-69559. 228	4. 002	106° 20' 34"	19. 398	922297. 288602
135B. 4	47544. 873	-69555. 388	21. 195	62° 29' 05"	22. 638	1076320. 834974
135B. 13	47554. 665	-69536. 590	36. 435	332° 28' 30"	1. 960	93207. 143400
135B. 28	47586. 976	-69553. 428	24. 085	242° 28' 16"	-38. 196	-1817632. 135296

倍面積合計	-1746. 763520
1/2	873. 3817600

合計面積	873. 3817600
------	--------------



画地出来形面積計算書

世界測地系

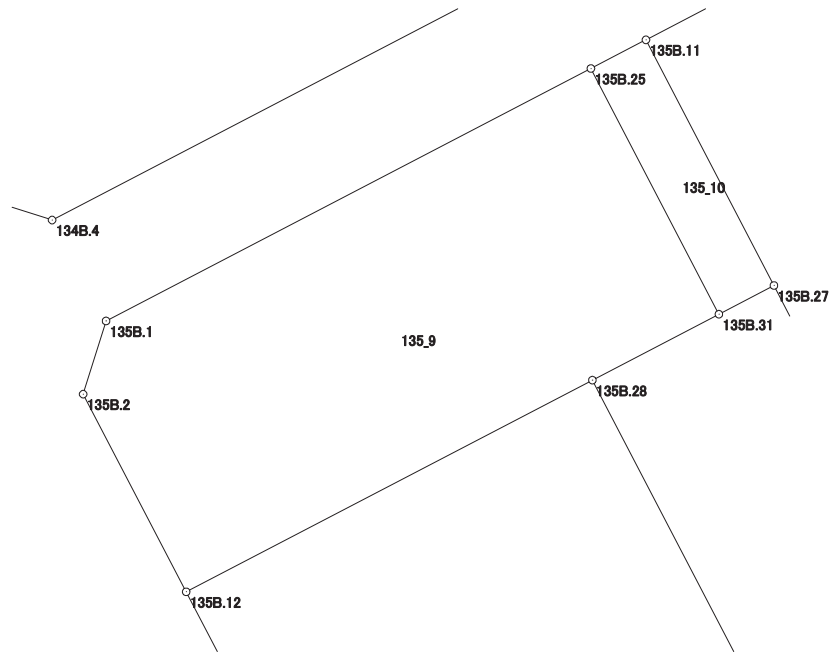
現場名：北部第三地区

地番名： 135_9

点名	Xn	Yn	距離	方向角	Yn+1-Yn-1	Xn × (Yn+1-Yn-1)
135B. 1	47590.089	-69579.001	4.034	197° 21' 08"	-26.698	-1270560.196122
135B. 2	47586.239	-69580.204	11.722	152° 28' 15"	4.215	200575.997385
135B. 12	47575.844	-69574.786	24.085	62° 28' 16"	26.776	1273890.798944
135B. 28	47586.976	-69553.428	7.504	62° 28' 19"	28.012	1333006.371712
135B. 31	47590.444	-69546.774	14.570	332° 28' 54"	-0.078	-3712.054632
135B. 25	47603.366	-69553.506	28.745	242° 29' 27"	-32.227	-1534113.676082

倍面積合計	-912.758795
1/2	456.3793975

合計面積	456.3793975
------	-------------



画地出来形面積計算書

世界測地系

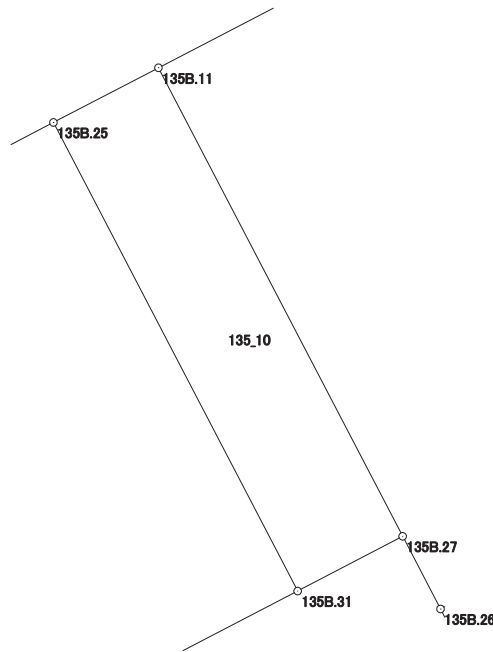
現場名：北部第三地区

地番名： 135_10

点名	Xn	Yn	距離	方向角	Yn+1-Yn-1	Xn × (Yn+1-Yn-1)
135B. 25	47603. 366	-69553. 506	14. 570	152° 28' 54"	3. 837	182654. 115342
135B. 31	47590. 444	-69546. 774	3. 265	62° 27' 14"	9. 627	458153. 204388
135B. 27	47591. 954	-69543. 879	14. 569	332° 28' 41"	-3. 837	-182610. 327498
135B. 11	47604. 874	-69550. 611	3. 264	242° 29' 06"	-9. 627	-458292. 121998

倍面積合計	-95. 129766
1/2	47. 5648830

合計面積	47. 5648830
------	-------------



画地出来形面積計算書

世界測地系

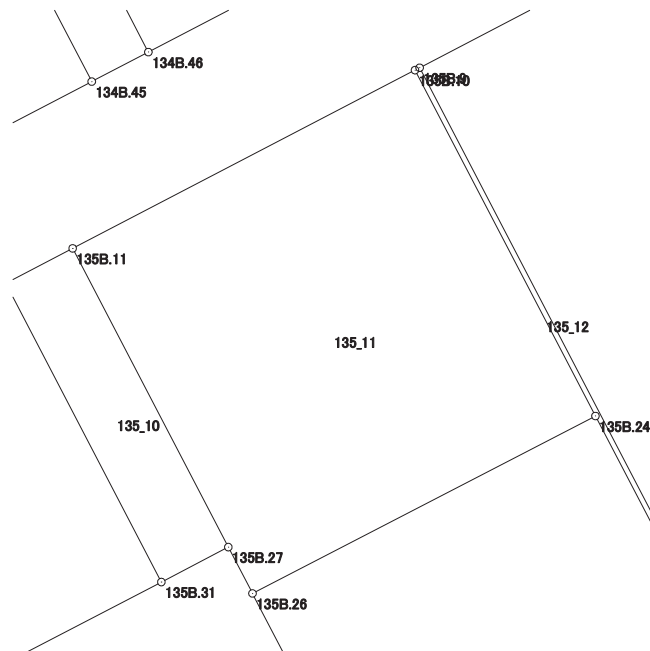
現場名：北部第三地区

地番名： 135_11

点名	Xn	Yn	距離	方向角	Yn+1-Yn-1	Xn × (Yn+1-Yn-1)
135B. 11	47604. 874	-69550. 611	14. 569	152° 28' 41"	-8. 072	-384266. 542928
135B. 27	47591. 954	-69543. 879	2. 259	152° 28' 14"	7. 776	370075. 034304
135B. 26	47589. 951	-69542. 835	16. 698	62° 38' 24"	15. 874	755442. 882174
135B. 24	47597. 625	-69528. 005	16. 870	332° 27' 13"	7. 028	334516. 108500
135B. 10	47612. 583	-69535. 807	16. 691	242° 29' 32"	-22. 606	-1076330. 051298

倍面積合計	-562. 569248
1/2	281. 2846240

合計面積	281. 2846240
------	--------------



画地出来形面積計算書

世界測地系

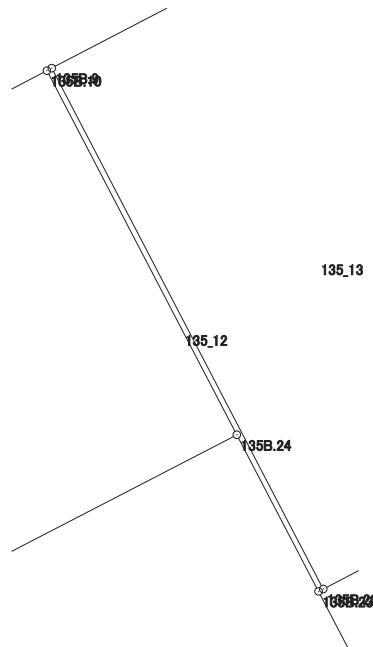
現場名：北部第三地区

地番名： 135_12

点名	Xn	Yn	距離	方向角	Yn+1-Yn-1	Xn × (Yn+1-Yn-1)
135B. 10	47612. 583	-69535. 807	16. 870	152° 27' 13"	7. 602	361950. 855966
135B. 24	47597. 625	-69528. 005	7. 262	152° 26' 49"	11. 161	531237. 092625
135B. 23	47591. 187	-69524. 646	0. 214	62° 28' 41"	3. 549	168901. 122663
135B. 22	47591. 286	-69524. 456	24. 132	332° 28' 42"	-10. 961	-521648. 085846
135B. 9	47612. 687	-69535. 607	0. 225	242° 31' 32"	-11. 351	-540451. 610137

倍面積合計	-10. 624729
1/2	5. 3123645

合計面積	5. 3123645
------	------------



画地出来形面積計算書

世界測地系

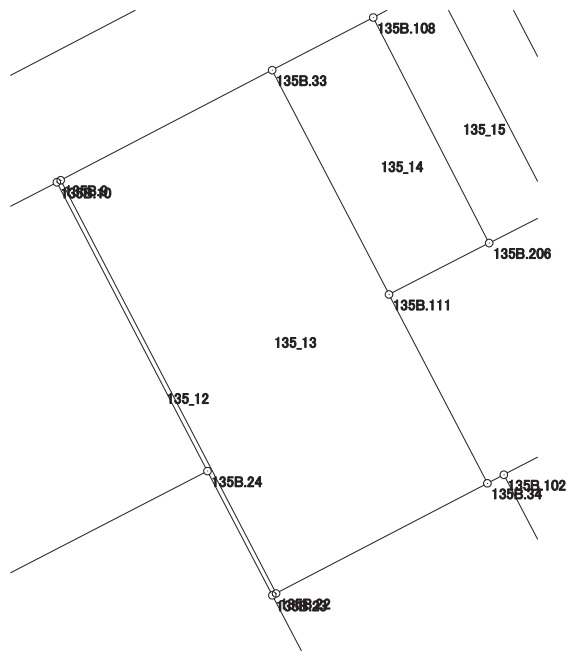
現場名：北部第三地区

地番名： 135_13

点名	Xn	Yn	距離	方向角	Yn+1-Yn-1	Xn × (Yn+1-Yn-1)
135B. 9	47612. 687	-69535. 607	24. 132	152° 28' 42"	0. 200	9522. 537400
135B. 22	47591. 286	-69524. 456	12. 342	62° 28' 25"	22. 096	1051577. 055456
135B. 34	47596. 990	-69513. 511	11. 027	332° 29' 29"	5. 852	278537. 585480
135B. 111	47606. 770	-69518. 604	13. 102	332° 29' 25"	-11. 145	-530577. 451650
135B. 33	47618. 391	-69524. 656	12. 347	242° 29' 12"	-17. 003	-809655. 502173

倍面積合計	-595. 775487
1/2	297. 8877435

合計面積	297. 8877435
------	--------------



画地出来形面積計算書

世界測地系

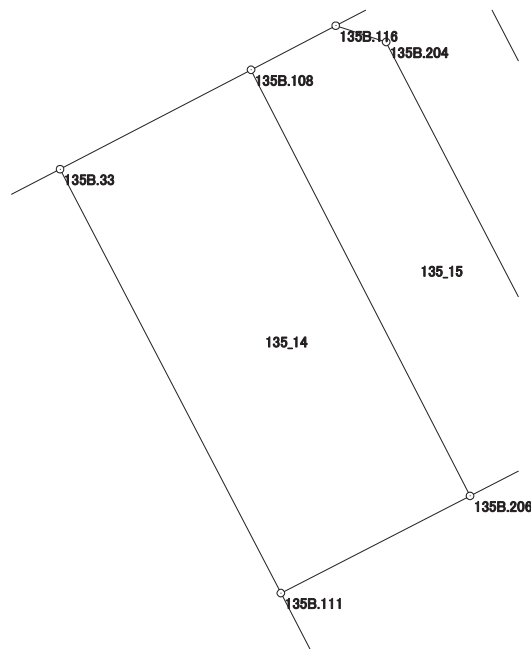
現場名：北部第三地区

地番名： 135_14

点名	Xn	Yn	距離	方向角	Yn+1-Yn-1	Xn × (Yn+1-Yn-1)
135B.108	47621.117	-69519.421	5.902	242° 29' 34"	-11.238	-535166.112846
135B.33	47618.391	-69524.656	13.102	152° 29' 25"	0.817	38904.225447
135B.111	47606.770	-69518.604	5.831	62° 48' 08"	11.238	535004.881260
135B.206	47609.435	-69513.418	13.134	332° 48' 10"	-0.817	-38896.908395

倍面積合計	-153.914534
1/2	76.9572670

合計面積	76.9572670
------	------------



画地出来形面積計算書

世界測地系

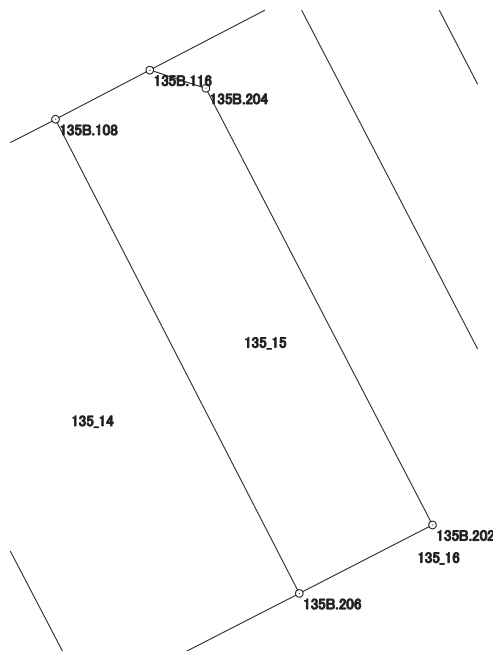
現場名：北部第三地区

地番名： 135_15

点名	Xn	Yn	距離	方向角	Yn+1-Yn-1	Xn × (Yn+1-Yn-1)
135B.116	47622.326	-69517.100	2.617	242° 29' 07"	-3.703	-176345.473178
135B.108	47621.117	-69519.421	13.134	152° 48' 10"	3.682	175340.952794
135B.206	47609.435	-69513.418	3.691	62° 49' 01"	9.286	442101.213410
135B.202	47611.121	-69510.135	12.121	332° 34' 28"	-2.300	-109505.578300
135B.204	47621.880	-69515.718	1.452	287° 53' 09"	-6.965	-331686.394200

倍面積合計	-95.279474
1/2	47.6397370

合計面積	47.6397370
------	------------



画地出来形面積計算書

世界測地系

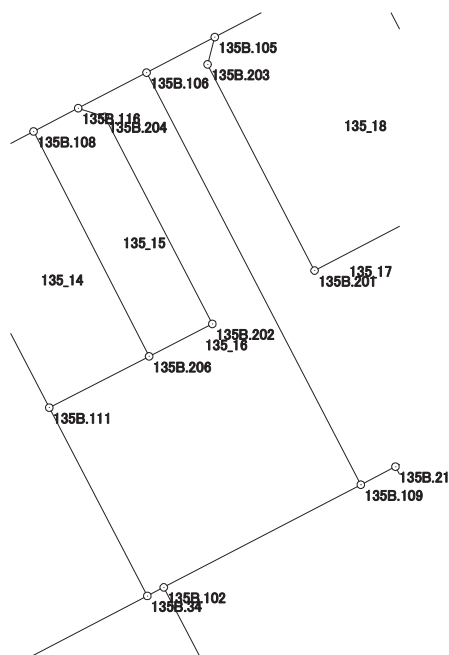
現場名：北部第三地区

地番名： 135_16

点名	Xn	Yn	距離	方向角	Yn+1-Yn-1	Xn × (Yn+1-Yn-1)
135B.109	47602.767	-69502.424	24.127	332° 32' 00"	-0.894	-42556.873698
135B.106	47624.174	-69513.552	4.000	242° 29' 13"	-14.676	-698932.377624
135B.116	47622.326	-69517.100	1.452	107° 53' 09"	-2.166	-103149.958116
135B.204	47621.880	-69515.718	12.121	152° 34' 28"	6.965	331686.394200
135B.202	47611.121	-69510.135	3.691	242° 49' 01"	2.300	109505.578300
135B.206	47609.435	-69513.418	5.831	242° 48' 08"	-8.469	-403204.305015
135B.111	47606.770	-69518.604	11.027	152° 29' 29"	-0.093	-4427.429610
135B.34	47596.990	-69513.511	0.962	62° 30' 08"	5.946	283011.702540
135B.102	47597.434	-69512.658	11.540	62° 28' 33"	11.087	527712.750758

倍面積合計	-354.518265
1/2	177.2591325

合計面積	177.2591325
------	-------------



画地出来形面積計算書

世界測地系

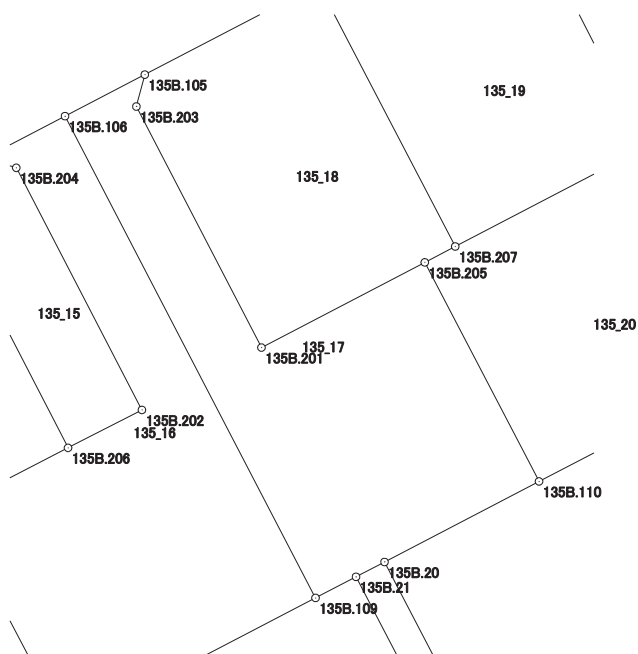
現場名：北部第三地区

地番名： 135_17

点名	Xn	Yn	距離	方向角	Yn+1-Yn-1	Xn × (Yn+1-Yn-1)
135B.110	47607.942	-69492.493	10.979	332° 27' 25"	1.789	85170.608238
135B.205	47617.677	-69497.570	8.183	242° 26' 55"	-12.332	-587221.192764
135B.201	47613.892	-69504.825	12.066	332° 34' 37"	-12.812	-610029.184304
135B.203	47624.602	-69510.382	1.466	14° 47' 07"	-5.183	-246838.312166
135B.105	47626.019	-69510.008	3.995	242° 29' 55"	-3.170	-150974.480230
135B.106	47624.174	-69513.552	24.127	152° 32' 00"	7.584	361181.735616
135B.109	47602.767	-69502.424	2.028	62° 29' 15"	12.927	615360.969009
135B.21	47603.704	-69500.625	1.428	62° 27' 57"	3.065	145905.352760
135B.20	47604.364	-69499.359	7.742	62° 28' 31"	8.132	387118.688048

倍面積合計	-325.815793
1/2	162.9078965

合計面積	162.9078965
------	-------------



画地出来形面積計算書

世界測地系

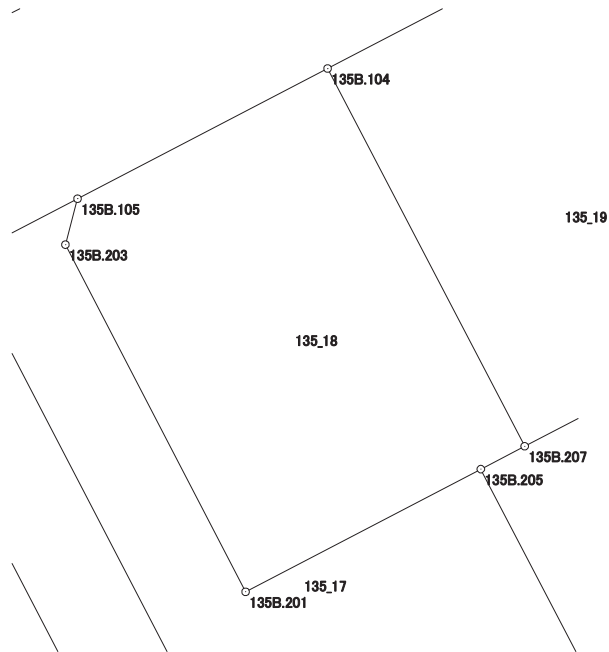
現場名：北部第三地区

地番名： 135_18

点名	Xn	Yn	距離	方向角	Yn+1-Yn-1	Xn × (Yn+1-Yn-1)
135B.104	47630.035	-69502.296	8.695	242° 29' 31"	-13.791	-656865.812685
135B.105	47626.019	-69510.008	1.466	194° 47' 07"	-8.086	-385103.989634
135B.203	47624.602	-69510.382	12.066	152° 34' 37"	5.183	246838.312166
135B.201	47613.892	-69504.825	8.183	62° 26' 55"	12.812	610029.184304
135B.205	47617.677	-69497.570	1.526	62° 28' 39"	8.608	409892.963616
135B.207	47618.382	-69496.217	13.143	332° 27' 01"	-4.726	-225044.473332

倍面積合計	-253.815565
1/2	126.9077825

合計面積	126.9077825
------	-------------



画地出来形面積計算書

世界測地系

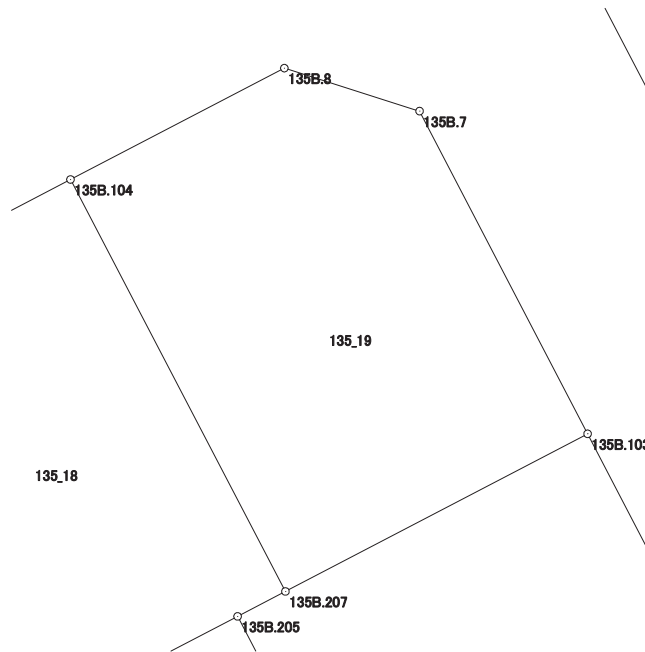
現場名：北部第三地区

地番名： 135_19

点名	Xn	Yn	距離	方向角	Yn+1-Yn-1	Xn × (Yn+1-Yn-1)
135B. 8	47633. 185	-69496. 248	6. 819	242° 29' 17"	-9. 873	-470282. 435505
135B. 104	47630. 035	-69502. 296	13. 143	152° 27' 01"	0. 031	1476. 531085
135B. 207	47618. 382	-69496. 217	9. 639	62° 26' 46"	14. 625	696418. 836750
135B. 103	47622. 841	-69487. 671	10. 291	332° 29' 55"	3. 794	180681. 058754
135B. 7	47631. 969	-69492. 423	4. 014	287° 38' 09"	-8. 577	-408539. 398113

倍面積合計	-245. 407029
1/2	122. 7035145

合計面積	122. 7035145
------	--------------



画地出来形面積計算書

世界測地系

現場名：北部第三地区

地番名： 135_20

点名	Xn	Yn	距離	方向角	Yn+1-Yn-1	Xn × (Yn+1-Yn-1)
135B. 19	47613. 097	-69482. 600	10. 985	332° 30' 23"	4. 822	229590. 353734
135B. 103	47622. 841	-69487. 671	9. 639	242° 26' 46"	-13. 617	-648480. 225897
135B. 207	47618. 382	-69496. 217	1. 526	242° 28' 39"	-9. 899	-471374. 363418
135B. 205	47617. 677	-69497. 570	10. 979	152° 27' 25"	3. 724	177328. 229148
135B. 110	47607. 942	-69492. 493	11. 156	62° 28' 38"	14. 970	712690. 891740

倍面積合計	-245. 114693
1/2	122. 5573465

合計面積	122. 5573465
------	--------------

