


北部第三地区 画地出来形確認測量原図

〈143-1街区〉

平成二十四年三月



S=1:500



前橋市

画地出来形面積計算書

世界測地系

現場名：北部第三地区

地番名： 143-1_1

点名	Xn	Yn	距離	方向角	Yn+1-Yn-1	Xn × (Yn+1-Yn-1)
143B. 66	47547. 911	-69336. 456	18. 751	152° 28' 47"	-5. 196	-247058. 945556
143B. 63	47531. 282	-69327. 792	12. 708	66° 53' 42"	20. 353	967404. 182546
143B. 53	47536. 269	-69316. 103	4. 016	19° 57' 36"	13. 060	620823. 673140
143B. 54	47540. 044	-69314. 732	17. 016	332° 28' 27"	-6. 493	-308677. 505692
143B. 64	47555. 134	-69322. 596	15. 629	242° 28' 27"	-21. 724	-1033087. 731016

倍面積合計	-596. 326578
1/2	298. 1632890

合計面積	298. 1632890
------	--------------



画地出来形面積計算書

世界測地系

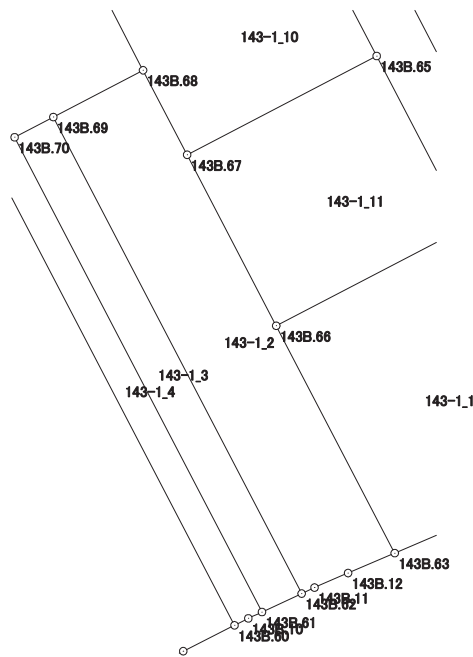
現場名：北部第三地区

地番名： 143-1_2

点名	Xn	Yn	距離	方向角	Yn+1-Yn-1	Xn × (Yn+1-Yn-1)
143B. 69	47563. 174	-69352. 752	39. 293	152° 28' 51"	11. 594	551447. 439356
143B. 62	47528. 327	-69334. 597	1. 037	65° 00' 59"	19. 095	907553. 404065
143B. 11	47528. 765	-69333. 657	2. 675	66° 36' 26"	3. 395	161360. 157175
143B. 12	47529. 827	-69331. 202	3. 707	66° 53' 34"	5. 865	278762. 435355
143B. 63	47531. 282	-69327. 792	18. 751	332° 28' 47"	-5. 254	-249729. 355628
143B. 66	47547. 911	-69336. 456	14. 099	332° 28' 44"	-15. 179	-721729. 741069
143B. 67	47560. 415	-69342. 971	6. 970	332° 29' 11"	-9. 735	-463000. 640025
143B. 68	47566. 597	-69346. 191	7. 400	242° 26' 53"	-9. 781	-465248. 885257

倍面積合計	-585. 186028
1/2	292. 5930140

合計面積	292. 5930140
------	--------------



画地出来形面積計算書

世界測地系

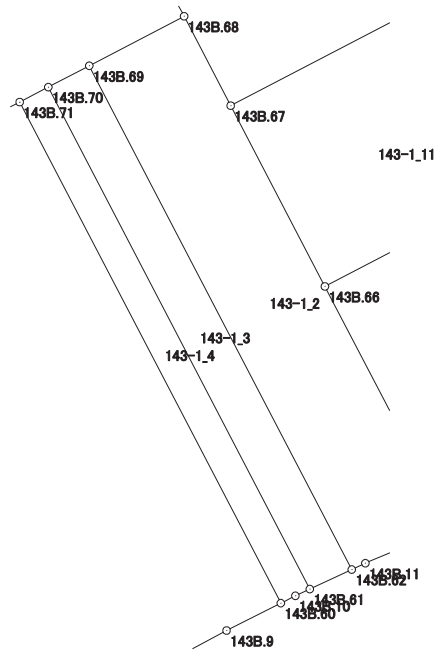
現場名：北部第三地区

地番名： 143-1_3

点名	Xn	Yn	距離	方向角	Yn+1-Yn-1	Xn × (Yn+1-Yn-1)
143B.70	47561.695	-69355.585	39.147	152° 28' 55"	15.254	725506.095530
143B.61	47526.977	-69337.498	3.200	65° 02' 41"	20.988	997496.193276
143B.62	47528.327	-69334.597	39.293	332° 28' 51"	-15.254	-724997.100058
143B.69	47563.174	-69352.752	3.196	242° 25' 58"	-20.988	-998255.895912

倍面積合計	-250.707164
1/2	125.3535820

合計面積	125.3535820
------	-------------



画地出来形面積計算書

世界測地系

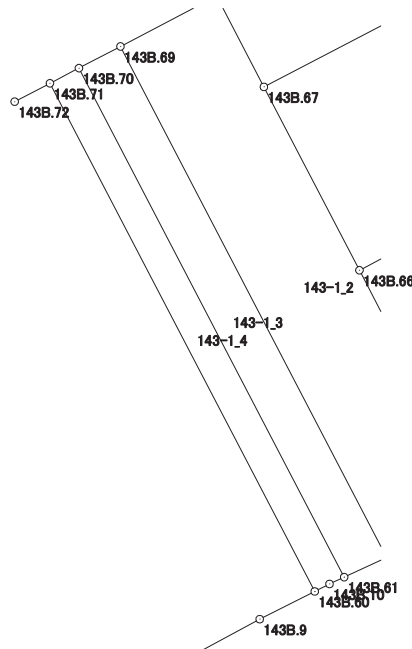
現場名：北部第三地区

地番名： 143-1_4

点名	Xn	Yn	距離	方向角	Yn+1-Yn-1	Xn × (Yn+1-Yn-1)
143B. 71	47560. 662	-69357. 564	39. 082	152° 28' 42"	16. 080	764775. 444960
143B. 60	47526. 003	-69339. 505	1. 131	63° 11' 08"	19. 068	906225. 825204
143B. 10	47526. 513	-69338. 496	1. 101	65° 03' 54"	2. 007	95385. 711591
143B. 61	47526. 977	-69337. 498	39. 147	332° 28' 55"	-17. 089	-812188. 509953
143B. 70	47561. 695	-69355. 585	2. 232	242° 26' 11"	-20. 066	-954372. 971870

倍面積合計	-174. 500068
1/2	87. 2500340

合計面積	87. 2500340
------	-------------



画地出来形面積計算書

世界測地系

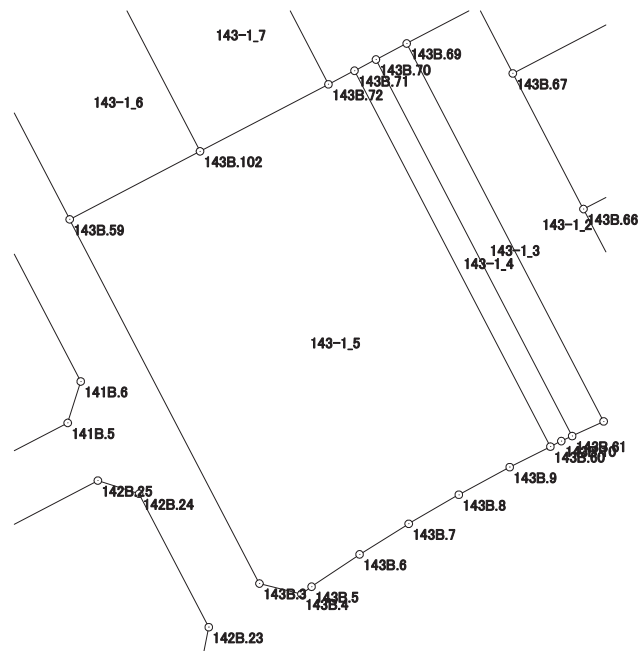
現場名：北部第三地区

地番名： 143-1_5

点名	Xn	Yn	距離	方向角	Yn+1-Yn-1	Xn × (Yn+1-Yn-1)
143B. 59	47546.960	-69383.822	37.865	152° 28' 48"	5.480	260557.340800
143B. 3	47513.379	-69366.326	3.986	104° 03' 13"	21.363	1015028.315577
143B. 4	47512.411	-69362.459	1.156	54° 19' 47"	4.806	228344.647266
143B. 5	47513.085	-69361.520	5.335	56° 01' 05"	5.363	254812.674855
143B. 6	47516.067	-69357.096	5.336	58° 04' 56"	8.953	425411.347851
143B. 7	47518.888	-69352.567	5.341	59° 52' 57"	9.149	434750.306312
143B. 8	47521.568	-69347.947	5.336	61° 32' 16"	9.311	442473.319648
143B. 9	47524.111	-69343.256	4.201	63° 14' 01"	8.442	401198.545062
143B. 60	47526.003	-69339.505	39.082	332° 28' 42"	-14.308	-680002.050924
143B. 71	47560.662	-69357.564	2.711	242° 28' 15"	-20.463	-973233.826506
143B. 72	47559.409	-69359.968	13.353	242° 26' 27"	-14.242	-677341.102978
143B. 102	47553.231	-69371.806	13.554	242° 26' 26"	-23.854	-1134334.772274

倍面積合計	-2335.255311
1/2	1167.6276555

合計面積	1167.6276555
------	--------------



画地出来形面積計算書

世界測地系

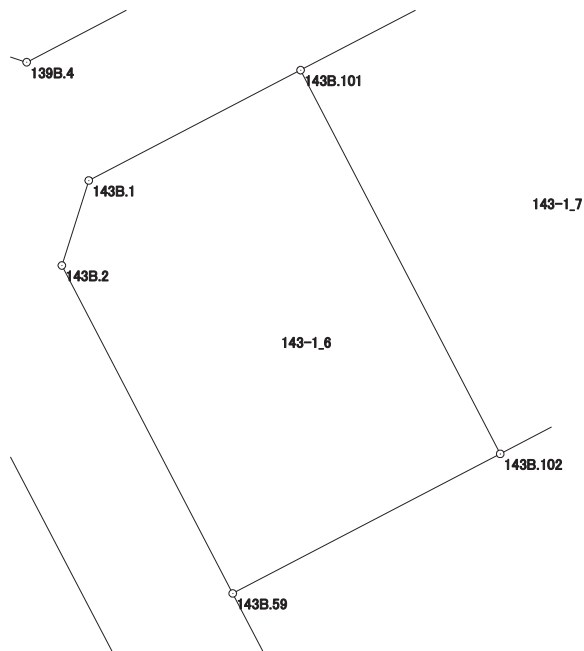
現場名：北部第三地区

地番名： 143-1_6

点名	Xn	Yn	距離	方向角	Yn+1-Yn-1	Xn × (Yn+1-Yn-1)
143B.101	47570.472	-69380.775	10.731	242° 28' 30"	-18.485	-879340.174920
143B.1	47565.513	-69390.291	4.004	197° 33' 41"	-10.724	-510092.561412
143B.2	47561.696	-69391.499	16.616	152° 28' 55"	6.469	307676.611424
143B.59	47546.960	-69383.822	13.554	62° 26' 26"	19.693	936342.283280
143B.102	47553.231	-69371.806	19.434	332° 30' 57"	3.047	144894.694857

倍面積合計	-519.146771
1/2	259.5733855

合計面積	259.5733855
------	-------------



画地出来形面積計算書

世界測地系

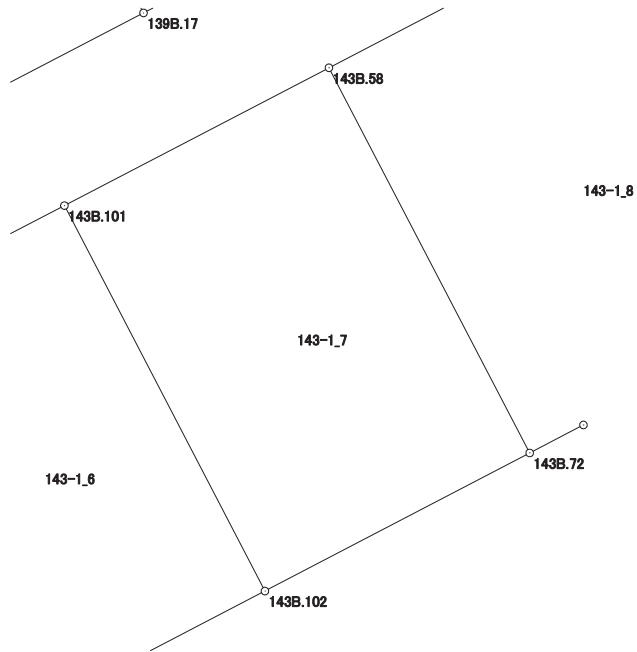
現場名：北部第三地区

地番名： 143-1_7

点名	Xn	Yn	距離	方向角	Yn+1-Yn-1	Xn × (Yn+1-Yn-1)
143B. 58	47576. 637	-69368. 945	13. 340	242° 28' 28"	-20. 807	-989927. 086059
143B. 101	47570. 472	-69380. 775	19. 434	152° 30' 57"	-2. 861	-136099. 120392
143B. 102	47553. 231	-69371. 806	13. 353	62° 26' 27"	20. 807	989440. 077417
143B. 72	47559. 409	-69359. 968	19. 427	332° 28' 38"	2. 861	136067. 469149

倍面積合計	-518. 659885
1/2	259. 3299425

合計面積	259. 3299425
------	--------------



画地出来形面積計算書

世界測地系

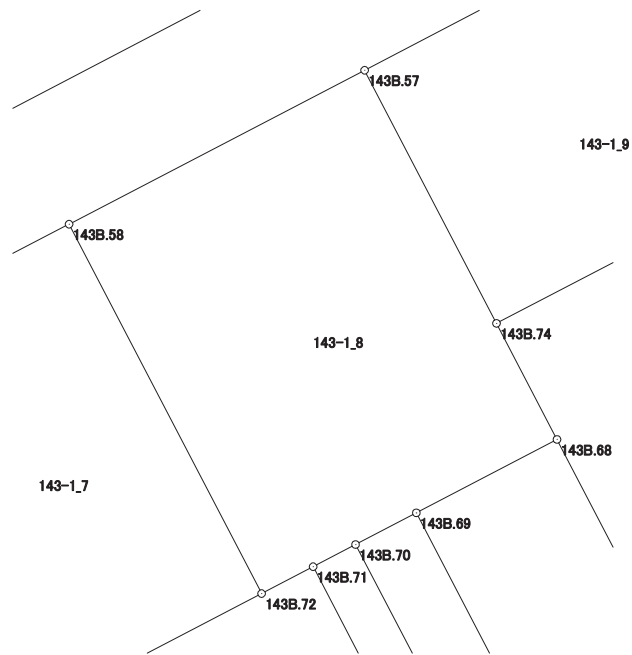
現場名：北部第三地区

地番名： 143-1_8

点名	Xn	Yn	距離	方向角	Yn+1-Yn-1	Xn × (Yn+1-Yn-1)
143B. 58	47576. 637	-69368. 945	19. 427	152° 28' 38"	-4. 805	-228605. 740785
143B. 72	47559. 409	-69359. 968	2. 711	62° 28' 15"	11. 381	541273. 633829
143B. 71	47560. 662	-69357. 564	2. 232	62° 26' 11"	4. 383	208458. 381546
143B. 70	47561. 695	-69355. 585	3. 196	62° 25' 58"	4. 812	228866. 876340
143B. 69	47563. 174	-69352. 752	7. 400	62° 26' 53"	9. 394	446808. 456556
143B. 68	47566. 597	-69346. 191	6. 106	332° 28' 56"	3. 740	177899. 072780
143B. 74	47572. 012	-69349. 012	13. 312	332° 28' 49"	-8. 972	-426816. 091664
143B. 57	47583. 818	-69355. 163	15. 541	242° 28' 43"	-19. 933	-948488. 244194

倍面積合計	-603. 655592
1/2	301. 8277960

合計面積	301. 8277960
------	--------------



画地出来形面積計算書

世界測地系

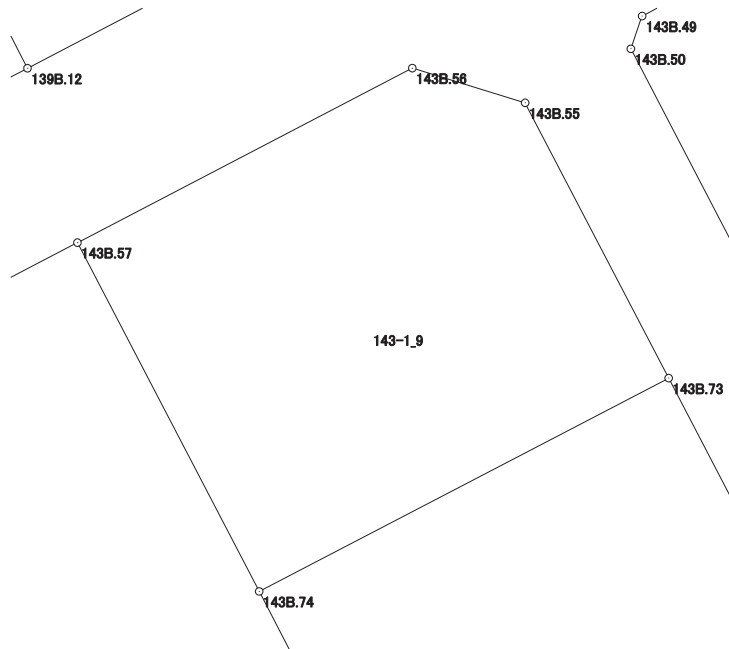
現場名：北部第三地区

地番名： 143-1_9

点名	Xn	Yn	距離	方向角	Yn+1-Yn-1	Xn × (Yn+1-Yn-1)
143B. 57	47583. 818	-69355. 163	13. 312	152° 28' 49"	-5. 181	-246531. 761058
143B. 74	47572. 012	-69349. 012	15. 626	62° 28' 32"	20. 008	951820. 816096
143B. 73	47579. 233	-69335. 155	10. 507	332° 28' 18"	9. 001	428260. 676233
143B. 55	47588. 550	-69340. 011	3. 996	287° 05' 02"	-8. 676	-412878. 259800
143B. 56	47589. 724	-69343. 831	12. 779	242° 28' 21"	-15. 152	-721079. 498048

倍面積合計	-408. 026577
1/2	204. 0132885

合計面積	204. 0132885
------	--------------



画地出来形面積計算書

世界測地系

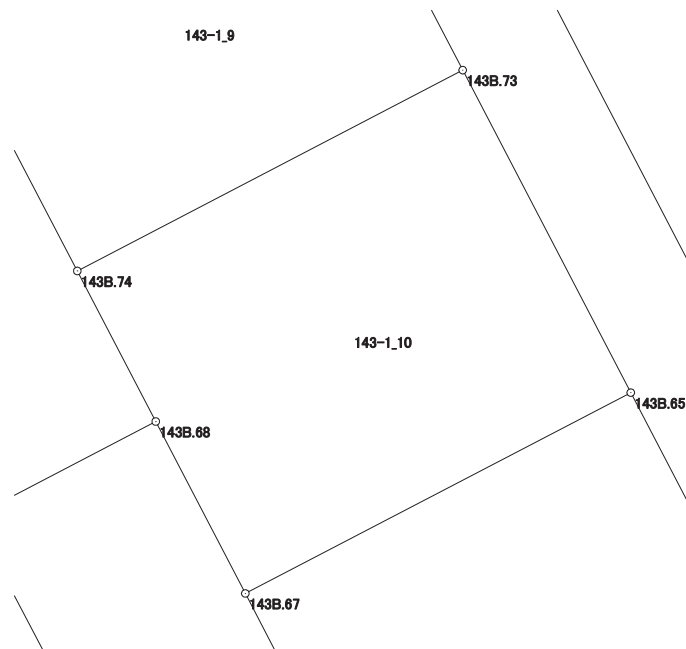
現場名：北部第三地区

地番名： 143-1_10

点名	Xn	Yn	距離	方向角	Yn+1-Yn-1	Xn × (Yn+1-Yn-1)
143B.74	47572.012	-69349.012	6.106	152° 28' 56"	-11.036	-525004.724432
143B.68	47566.597	-69346.191	6.970	152° 29' 11"	6.041	287349.812477
143B.67	47560.415	-69342.971	15.628	62° 28' 33"	17.079	812284.327785
143B.65	47567.637	-69329.112	13.076	332° 28' 29"	7.816	371788.650792
143B.73	47579.233	-69335.155	15.626	242° 28' 32"	-19.900	-946826.736700

倍面積合計	-408.670078
1/2	204.3350390

合計面積	204.3350390
------	-------------



画地出来形面積計算書

世界測地系

現場名：北部第三地区

地番名： 143-1_11

点名	Xn	Yn	距離	方向角	Yn+1-Yn-1	Xn × (Yn+1-Yn-1)
143B. 67	47560.415	-69342.971	14.099	152° 28' 44"	-7.344	-349283.687760
143B. 66	47547.911	-69336.456	15.629	62° 28' 27"	20.375	968788.686625
143B. 64	47555.134	-69322.596	14.099	332° 28' 25"	7.344	349244.904096
143B. 65	47567.637	-69329.112	15.628	242° 28' 33"	-20.375	-969190.603875

倍面積合計	-440.700914
1/2	220.3504570

合計面積	220.3504570
------	-------------

