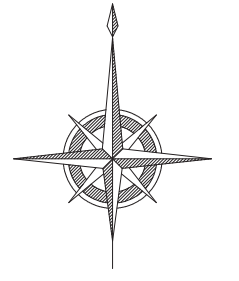


北部第三地区 画地出来形確認測量原図

〈146街区〉

平成二十四年三月



S=1:500



前橋市

# 画地出来形面積計算書

世界測地系

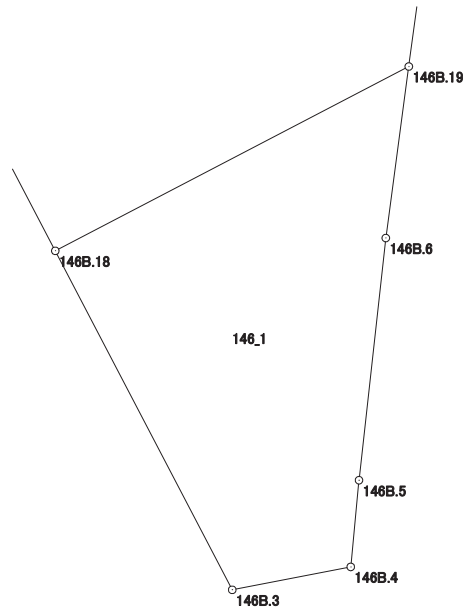
現場名：北部第三地区

地番名： 146\_1

点名	Xn	Yn	距離	方向角	Yn+1-Yn-1	Xn × (Yn+1-Yn-1)
146B. 18	47344. 972	-69456. 671	12. 674	152° 26' 25"	-5. 851	-277015. 431172
146B. 3	47333. 736	-69450. 807	4. 001	79° 02' 58"	9. 792	463491. 942912
146B. 4	47334. 496	-69446. 879	2. 885	5° 25' 48"	4. 201	198852. 217696
146B. 5	47337. 368	-69446. 606	8. 078	6° 18' 40"	1. 161	54958. 684248
146B. 6	47345. 397	-69445. 718	5. 736	7° 38' 03"	1. 650	78119. 905050
146B. 19	47351. 082	-69444. 956	13. 213	242° 27' 20"	-10. 953	-518636. 401146

倍面積合計	-229. 082412
1/2	114. 5412060

合計面積	114. 5412060
------	--------------



# 画地出来形面積計算書

世界測地系

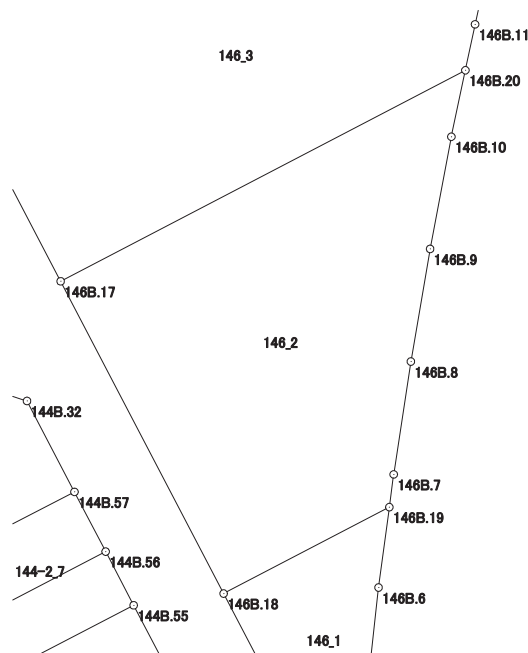
現場名：北部第三地区

地番名： 146\_2

点名	Xn	Yn	距離	方向角	Yn+1-Yn-1	Xn × (Yn+1-Yn-1)
146B. 7	47353. 396	-69444. 646	8. 075	8° 38' 24"	1. 523	72119. 222108
146B. 8	47361. 379	-69443. 433	8. 081	9° 41' 44"	2. 574	121908. 189546
146B. 9	47369. 345	-69442. 072	8. 071	10° 43' 56"	2. 864	135665. 804080
146B. 10	47377. 275	-69440. 569	4. 808	11° 55' 12"	2. 496	118253. 678400
146B. 20	47381. 979	-69439. 576	32. 276	242° 27' 30"	-27. 625	-1308927. 169875
146B. 17	47367. 055	-69468. 194	24. 909	152° 26' 39"	-17. 095	-809739. 805225
146B. 18	47344. 972	-69456. 671	13. 213	62° 27' 20"	23. 238	1100202. 459336
146B. 19	47351. 082	-69444. 956	2. 335	7° 37' 49"	12. 025	569396. 761050

倍面積合計	-1120. 860580
1/2	560. 4302900

合計面積	560. 4302900
------	--------------



# 画地出来形面積計算書

世界測地系

現場名：北部第三地区

地番名： 146\_3

点名	Xn	Yn	距離	方向角	Yn+1-Yn-1	Xn × (Yn+1-Yn-1)
146B. 1	47388. 719	-69476. 270	3. 972	198° 33' 13"	-22. 734	-1077335. 137746
146B. 2	47384. 953	-69477. 534	20. 188	152° 26' 33"	8. 076	382680. 880428
146B. 17	47367. 055	-69468. 194	32. 276	62° 27' 30"	37. 958	1797958. 673690
146B. 20	47381. 979	-69439. 576	3. 316	11° 54' 10"	29. 302	1388386. 748658
146B. 11	47385. 224	-69438. 892	8. 079	13° 05' 06"	2. 513	119079. 067912
146B. 12	47393. 093	-69437. 063	2. 008	13° 58' 26"	2. 314	109667. 617202
146B. 13	47395. 042	-69436. 578	4. 006	326° 25' 58"	-1. 730	-81993. 422660
146B. 14	47398. 380	-69438. 793	12. 199	280° 07' 21"	-14. 224	-674194. 557120
146B. 15	47400. 524	-69450. 802	4. 044	261° 18' 39"	-16. 007	-758740. 187668
146B. 16	47399. 913	-69454. 800	24. 213	242° 27' 48"	-25. 468	-1207180. 984284

倍面積合計	-1671. 301588
1/2	835. 6507940

合計面積	835. 6507940
------	--------------

