


北部第三地区 画地出来形確認測量原図

〈155街区〉


平成二十四年三月



S=1:500



前橋市



画地出来形面積計算書

世界測地系

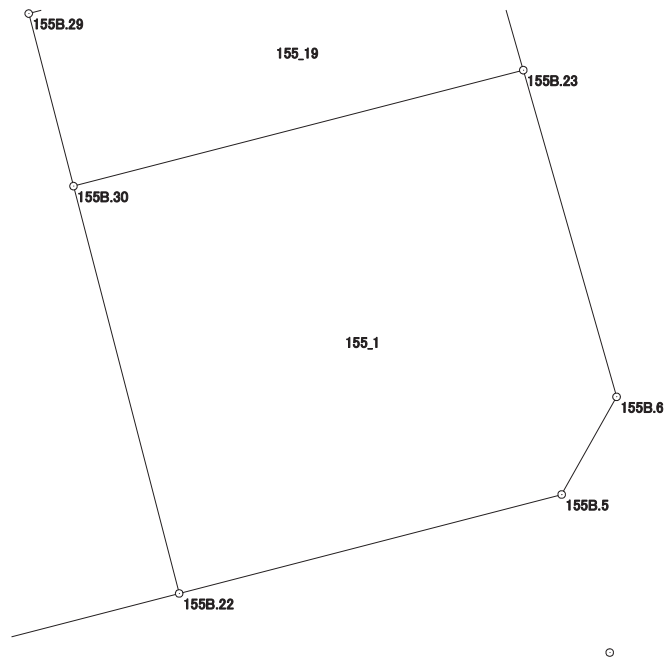
現場名：北部第三地区

地番名： 155_1

点名	Xn	Yn	距離	方向角	Yn+1-Yn-1	Xn × (Yn+1-Yn-1)
155B. 30	47122. 601	-69621. 006	15. 258	165° 27' 30"	-12. 475	-587854. 447475
155B. 22	47107. 832	-69617. 175	14. 322	75° 29' 46"	17. 697	833667. 302904
155B. 5	47111. 419	-69603. 309	4. 063	29° 20' 27"	15. 857	747045. 771083
155B. 6	47114. 961	-69601. 318	12. 319	344° 03' 58"	-1. 391	-65536. 910751
155B. 23	47126. 807	-69604. 700	16. 840	255° 32' 11"	-19. 688	-927832. 576216

倍面積合計	-510. 860455
1/2	255. 4302275

合計面積	255. 4302275
------	--------------



画地出来形面積計算書

世界測地系

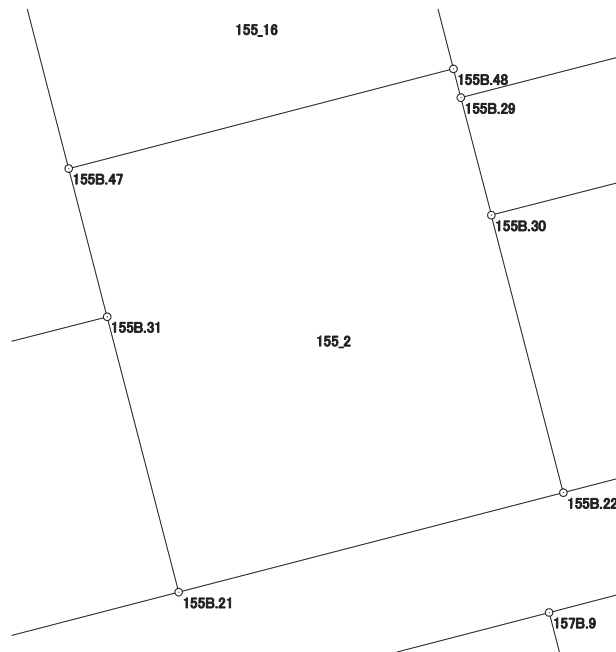
現場名：北部第三地区

地番名： 155_2

点名	Xn	Yn	距離	方向角	Yn+1-Yn-1	Xn × (Yn+1-Yn-1)
155B. 21	47102. 535	-69637. 646	21. 145	75° 29' 33"	24. 277	1143508. 242195
155B. 22	47107. 832	-69617. 175	15. 258	345° 27' 30"	16. 640	783874. 324480
155B. 30	47122. 601	-69621. 006	6. 465	345° 27' 39"	-5. 454	-257006. 665854
155B. 29	47128. 859	-69622. 629	1. 581	345° 27' 14"	-2. 020	-95200. 295180
155B. 48	47130. 389	-69623. 026	21. 150	255° 28' 16"	-20. 871	-983658. 348819
155B. 47	47125. 083	-69643. 500	8. 150	165° 26' 50"	-18. 426	-868326. 779358
155B. 31	47117. 194	-69641. 452	15. 145	165° 26' 43"	5. 854	275824. 053676

倍面積合計	-985. 468860
1/2	492. 7344300

合計面積	492. 7344300
------	--------------



画地出来形面積計算書

世界測地系

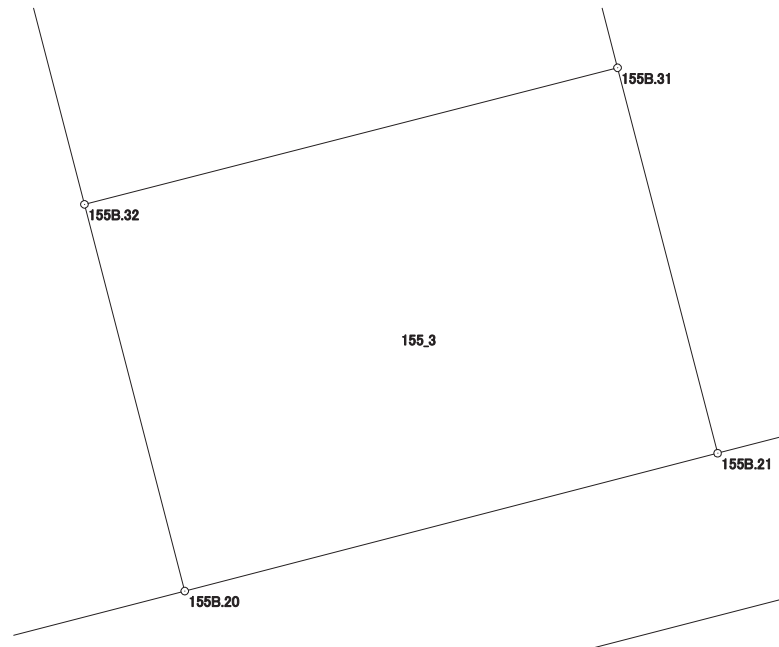
現場名：北部第三地区

地番名： 155_3

点名	Xn	Yn	距離	方向角	Yn+1-Yn-1	Xn × (Yn+1-Yn-1)
155B.32	47112.000	-69661.721	15.193	165° 27' 55"	-16.456	-775275.072000
155B.20	47097.293	-69657.908	20.929	75° 29' 42"	24.075	1133867.328975
155B.21	47102.535	-69637.646	15.145	345° 26' 43"	16.456	775119.315960
155B.31	47117.194	-69641.452	20.924	255° 37' 37"	-24.075	-1134346.445550

倍面積合計	-634.872615
1/2	317.4363075

合計面積	317.4363075
------	-------------



画地出来形面積計算書

世界測地系

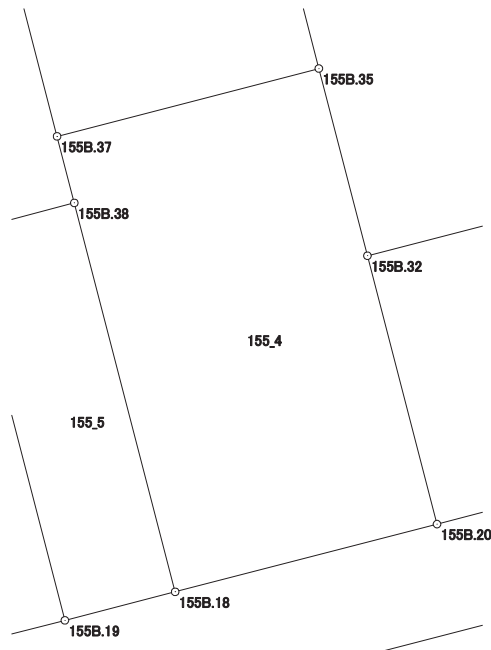
現場名：北部第三地区

地番名： 155_4

点名	Xn	Yn	距離	方向角	Yn+1-Yn-1	Xn × (Yn+1-Yn-1)
155B. 18	47093. 583	-69672. 254	14. 818	75° 30' 02"	19. 872	935843. 681376
155B. 20	47097. 293	-69657. 908	15. 193	345° 27' 55"	10. 533	496075. 787169
155B. 32	47112. 000	-69661. 721	10. 599	345° 27' 37"	-6. 474	-305003. 088000
155B. 35	47122. 260	-69664. 382	14. 817	255° 28' 03"	-17. 004	-801266. 909040
155B. 37	47118. 542	-69678. 725	3. 767	165° 28' 23"	-13. 398	-631294. 225716
155B. 38	47114. 895	-69677. 780	22. 017	165° 27' 50"	6. 471	304880. 485545

倍面積合計	-764. 268666
1/2	382. 1343330

合計面積	382. 1343330
------	--------------



画地出来形面積計算書

世界測地系

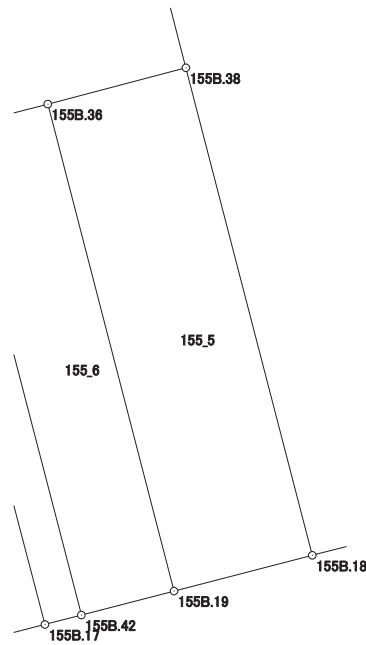
現場名：北部第三地区

地番名： 155_5

点名	Xn	Yn	距離	方向角	Yn+1-Yn-1	Xn × (Yn+1-Yn-1)
155B. 36	47113. 307	-69683. 817	21. 992	165° 27' 48"	-0. 517	-24357. 579719
155B. 19	47092. 019	-69678. 297	6. 242	75° 29' 22"	11. 563	544525. 015697
155B. 18	47093. 583	-69672. 254	22. 017	345° 27' 50"	0. 517	24347. 382411
155B. 38	47114. 895	-69677. 780	6. 242	255° 15' 45"	-11. 563	-544789. 530885

倍面積合計	-274. 712496
1/2	137. 3562480

合計面積	137. 3562480
------	--------------



画地出来形面積計算書

世界測地系

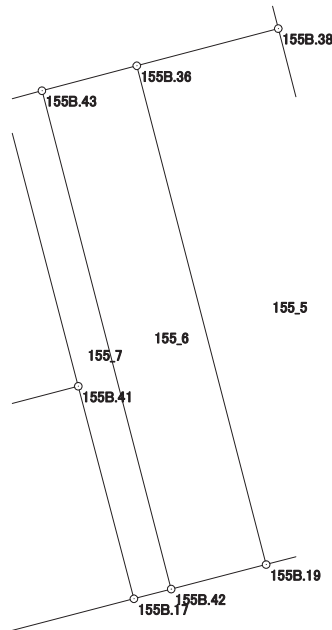
現場名：北部第三地区

地番名： 155_6

点名	Xn	Yn	距離	方向角	Yn+1-Yn-1	Xn × (Yn+1-Yn-1)
155B. 43	47112. 242	-69687. 864	21. 973	165° 27' 51"	1. 468	69160. 771256
155B. 42	47090. 972	-69682. 349	4. 185	75° 30' 44"	9. 567	450519. 329124
155B. 19	47092. 019	-69678. 297	21. 992	345° 27' 48"	-1. 468	-69131. 083892
155B. 36	47113. 307	-69683. 817	4. 185	255° 15' 23"	-9. 567	-450733. 008069

倍面積合計	-183. 991581
1/2	91. 9957905

合計面積	91. 9957905
------	-------------



画地出来形面積計算書

世界測地系

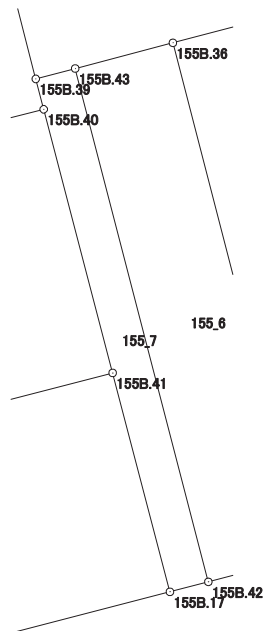
現場名：北部第三地区

地番名： 155_7

点名	Xn	Yn	距離	方向角	Yn+1-Yn-1	Xn × (Yn+1-Yn-1)
155B.39	47111.812	-69689.499	1.302	165° 21' 58"	-1.306	-61528.026472
155B.40	47110.552	-69689.170	11.290	165° 20' 32"	3.186	150094.218672
155B.41	47099.629	-69686.313	9.375	165° 20' 18"	5.230	246331.059670
155B.17	47090.559	-69683.940	1.644	75° 26' 53"	3.964	186666.975876
155B.42	47090.972	-69682.349	21.973	345° 27' 51"	-3.924	-184784.974128
155B.43	47112.242	-69687.864	1.691	255° 15' 54"	-7.150	-336852.530300

倍面積合計	-73.276682
1/2	36.6383410

合計面積	36.6383410
------	------------



画地出来形面積計算書

世界測地系

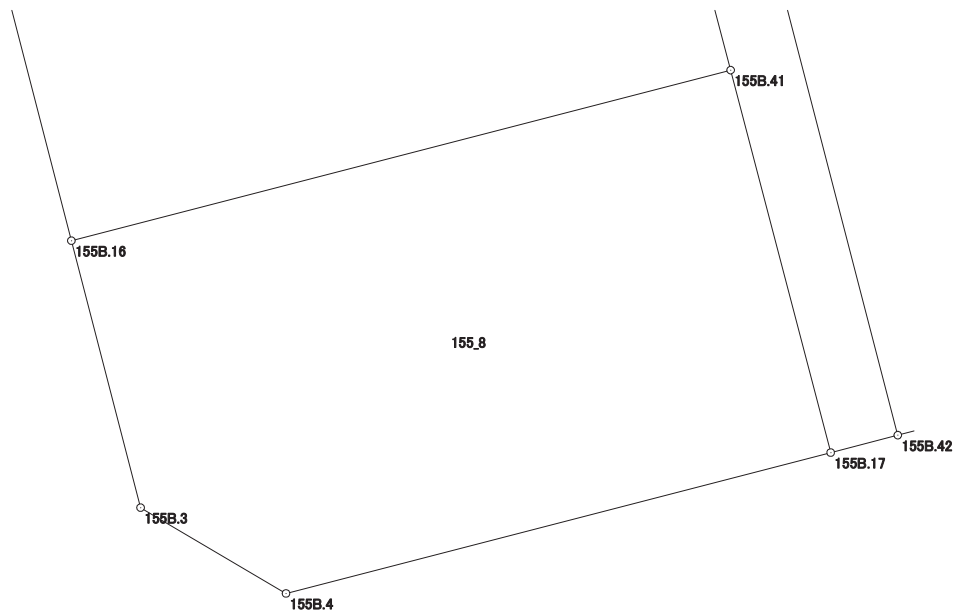
現場名：北部第三地区

地番名： 155_8

点名	Xn	Yn	距離	方向角	Yn+1-Yn-1	Xn × (Yn+1-Yn-1)
155B. 16	47095. 585	-69701. 945	6. 541	165° 28' 15"	-13. 991	-658914. 329735
155B. 3	47089. 253	-69700. 304	4. 004	120° 32' 56"	5. 089	239637. 208517
155B. 4	47087. 218	-69696. 856	13. 341	75° 29' 50"	16. 364	770535. 235352
155B. 17	47090. 559	-69683. 940	9. 375	345° 20' 18"	10. 543	496475. 763537
155B. 41	47099. 629	-69686. 313	16. 147	255° 29' 44"	-18. 005	-848028. 820145

倍面積合計	-294. 942474
1/2	147. 4712370

合計面積	147. 4712370
------	--------------



画地出来形面積計算書

世界測地系

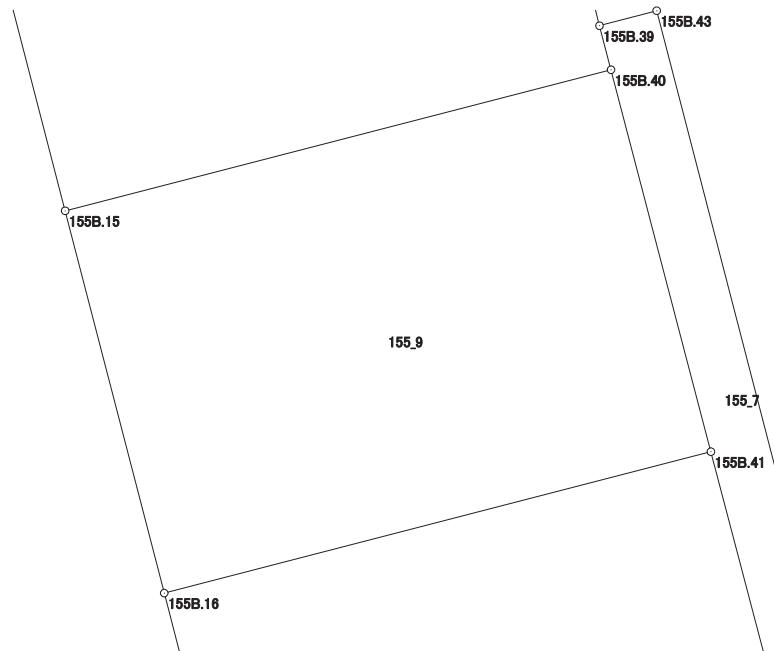
現場名：北部第三地区

地番名： 155_9

点名	Xn	Yn	距離	方向角	Yn+1-Yn-1	Xn × (Yn+1-Yn-1)
155B. 15	47106. 518	-69704. 779	11. 294	165° 28' 04"	-12. 775	-601785. 767450
155B. 16	47095. 585	-69701. 945	16. 147	75° 29' 44"	18. 466	869667. 072610
155B. 41	47099. 629	-69686. 313	11. 290	345° 20' 32"	12. 775	601697. 760475
155B. 40	47110. 552	-69689. 170	16. 122	255° 30' 34"	-18. 466	-869943. 453232

倍面積合計	-364. 387597
1/2	182. 1937985

合計面積	182. 1937985
------	--------------



画地出来形面積計算書

世界測地系

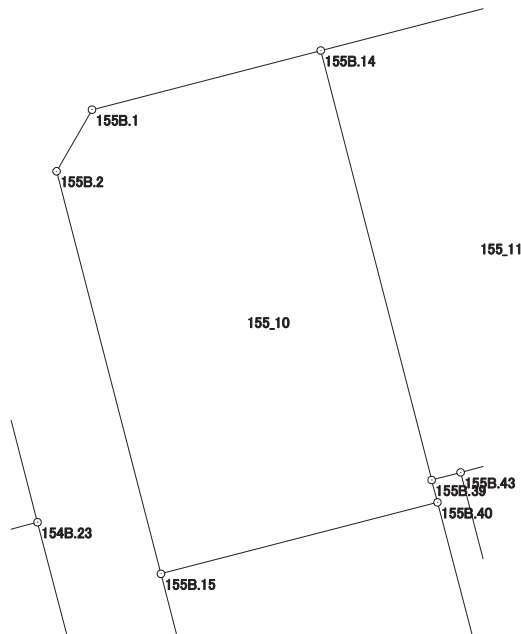
現場名：北部第三地区

地番名： 155_10

点名	Xn	Yn	距離	方向角	Yn+1-Yn-1	Xn × (Yn+1-Yn-1)
155B. 1	47132. 717	-69708. 670	4. 011	209° 52' 34"	-14. 910	-702748. 810470
155B. 2	47129. 239	-69710. 668	23. 472	165° 28' 10"	3. 891	183379. 868949
155B. 15	47106. 518	-69704. 779	16. 122	75° 30' 34"	21. 498	1012695. 923964
155B. 40	47110. 552	-69689. 170	1. 302	345° 21' 58"	15. 280	719849. 234560
155B. 39	47111. 812	-69689. 499	25. 041	345° 31' 31"	-6. 588	-310372. 617456
155B. 14	47136. 058	-69695. 758	13. 337	255° 29' 34"	-19. 171	-903645. 367918

倍面積合計	-841. 768371
1/2	420. 8841855

合計面積	420. 8841855
------	--------------



画地出来形面積計算書

世界測地系

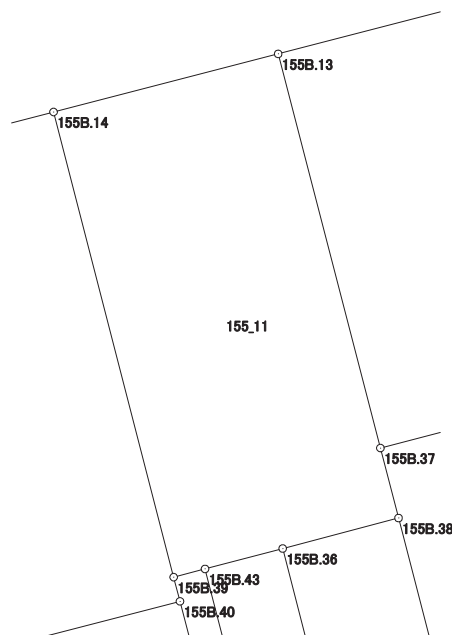
現場名：北部第三地区

地番名： 155_11

点名	Xn	Yn	距離	方向角	Yn+1-Yn-1	Xn × (Yn+1-Yn-1)
155B.14	47136.058	-69695.758	25.041	165° 31' 31"	-5.447	-256750.107926
155B.39	47111.812	-69689.499	1.691	75° 15' 54"	7.894	371900.643928
155B.43	47112.242	-69687.864	4.185	75° 15' 23"	5.682	267691.759044
155B.36	47113.307	-69683.817	6.242	75° 15' 45"	10.084	475090.587788
155B.38	47114.895	-69677.780	3.767	345° 28' 23"	5.092	239909.045340
155B.37	47118.542	-69678.725	21.223	345° 27' 49"	-6.272	-295527.495424
155B.13	47139.086	-69684.052	12.091	255° 29' 50"	-17.033	-802920.051838

倍面積合計	-605.619088
1/2	302.8095440

合計面積	302.8095440
------	-------------



画地出来形面積計算書

世界測地系

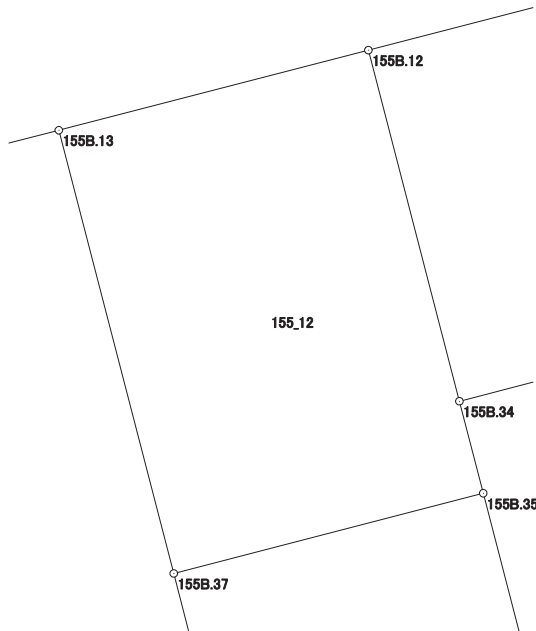
現場名：北部第三地区

地番名： 155_12

点名	Xn	Yn	距離	方向角	Yn+1-Yn-1	Xn × (Yn+1-Yn-1)
155B. 13	47139.086	-69684.052	21.223	165° 27' 49"	-9.019	-425147.416634
155B. 37	47118.542	-69678.725	14.817	75° 28' 03"	19.670	926821.721140
155B. 35	47122.260	-69664.382	4.405	345° 28' 18"	13.238	623804.477880
155B. 34	47126.524	-69665.487	16.812	345° 27' 58"	-5.324	-250901.613776
155B. 12	47142.798	-69669.706	14.818	255° 29' 35"	-18.565	-875206.044870

倍面積合計	-628.876260
1/2	314.4381300

合計面積	314.4381300
------	-------------



画地出来形面積計算書

世界測地系

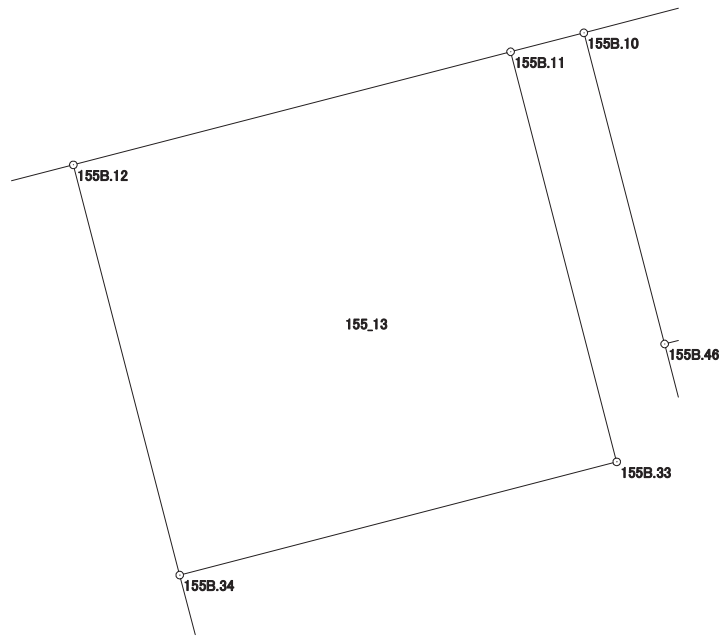
現場名：北部第三地区

地番名： 155_13

点名	Xn	Yn	距離	方向角	Yn+1-Yn-1	Xn × (Yn+1-Yn-1)
155B. 12	47142. 798	-69669. 706	16. 812	165° 27' 58"	-13. 124	-618702. 080952
155B. 34	47126. 524	-69665. 487	17. 905	75° 28' 27"	21. 552	1015670. 845248
155B. 33	47131. 015	-69648. 154	16. 805	345° 29' 42"	13. 124	618547. 440860
155B. 11	47147. 284	-69652. 363	17. 914	255° 29' 51"	-21. 552	-1016118. 264768

倍面積合計	-602. 059612
1/2	301. 0298060

合計面積	301. 0298060
------	--------------



画地出来形面積計算書

世界測地系

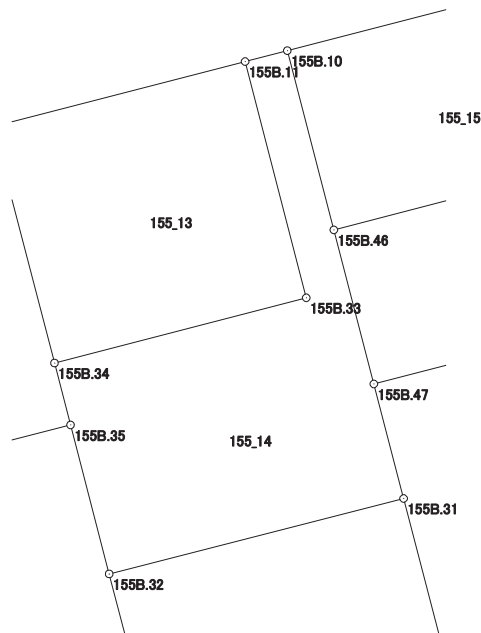
現場名：北部第三地区

地番名： 155_14

点名	Xn	Yn	距離	方向角	Yn+1-Yn-1	Xn × (Yn+1-Yn-1)
155B.34	47126.524	-69665.487	4.405	165° 28' 18"	-16.228	-764769.231472
155B.35	47122.260	-69664.382	10.599	165° 27' 37"	3.766	177462.431160
155B.32	47112.000	-69661.721	20.924	75° 37' 37"	22.930	1080278.160000
155B.31	47117.194	-69641.452	8.150	345° 26' 50"	18.221	858522.391874
155B.47	47125.083	-69643.500	10.961	345° 26' 52"	-4.802	-226294.648566
155B.46	47135.692	-69646.254	12.753	345° 26' 42"	-5.959	-280881.588628
155B.10	47148.036	-69649.459	3.000	255° 28' 55"	-6.109	-288027.351924
155B.11	47147.284	-69652.363	16.805	165° 29' 42"	1.305	61527.205620
155B.33	47131.015	-69648.154	17.905	255° 28' 27"	-13.124	-618547.440860

倍面積合計	-730.072796
1/2	365.0363980

合計面積	365.0363980
------	-------------



画地出来形面積計算書

世界測地系

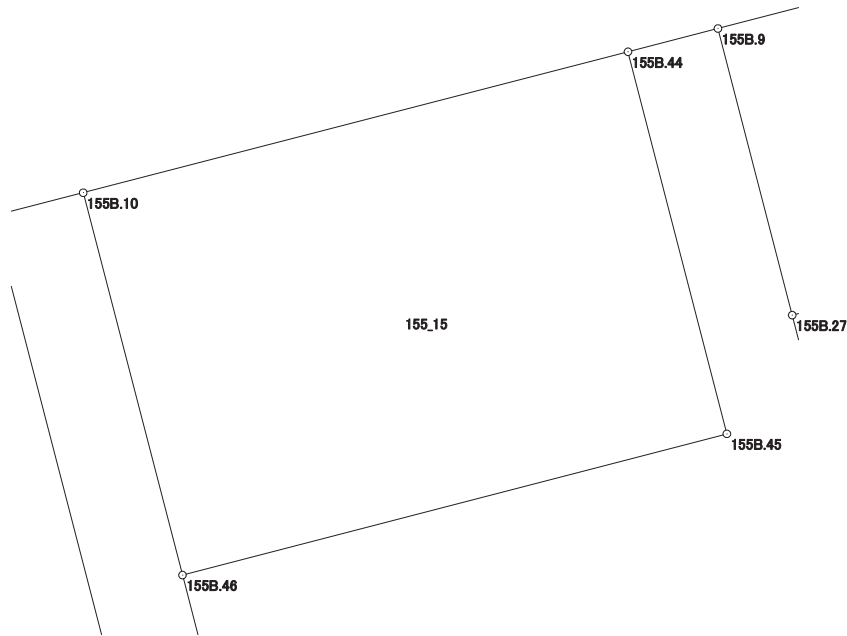
現場名：北部第三地区

地番名： 155_15

点名	Xn	Yn	距離	方向角	Yn+1-Yn-1	Xn × (Yn+1-Yn-1)
155B.10	47148.036	-69649.459	12.753	165° 26' 42"	-14.379	-677941.609644
155B.46	47135.692	-69646.254	18.152	75° 27' 03"	20.775	979244.001300
155B.45	47140.252	-69628.684	12.740	345° 29' 41"	14.379	677829.683508
155B.44	47152.586	-69631.875	18.163	255° 29' 33"	-20.775	-979594.974150

倍面積合計	-462.898986
1/2	231.4494930

合計面積	231.4494930
------	-------------



画地出来形面積計算書

世界測地系

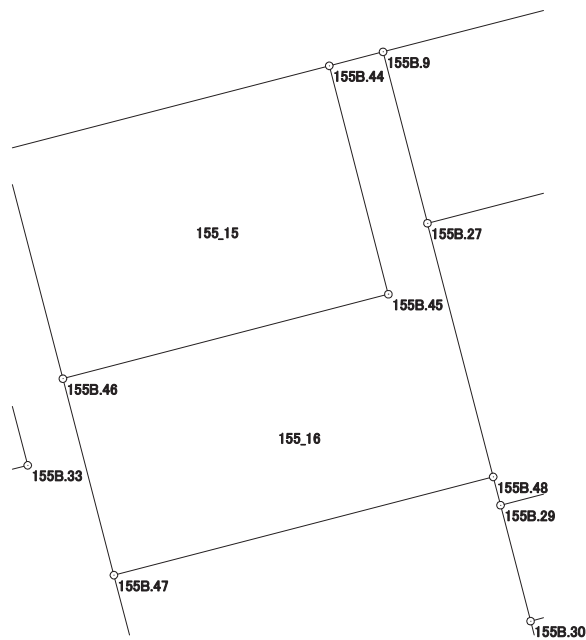
現場名：北部第三地区

地番名： 155_16

点名	Xn	Yn	距離	方向角	Yn+1-Yn-1	Xn × (Yn+1-Yn-1)
155B. 9	47153.337	-69628.971	3.000	255° 30' 02"	-5.301	-249959.839437
155B. 44	47152.586	-69631.875	12.740	165° 29' 41"	0.287	13532.792182
155B. 45	47140.252	-69628.684	18.152	255° 27' 03"	-14.379	-677829.683508
155B. 46	47135.692	-69646.254	10.961	165° 26' 52"	-14.816	-698362.412672
155B. 47	47125.083	-69643.500	21.150	75° 28' 16"	23.228	1094621.427924
155B. 48	47130.389	-69623.026	14.147	345° 28' 32"	16.926	797728.964214
155B. 27	47144.084	-69626.574	9.558	345° 28' 36"	-5.945	-280271.579380

倍面積合計	-540.330677
1/2	270.1653385

合計面積	270.1653385
------	-------------



画地出来形面積計算書

世界測地系

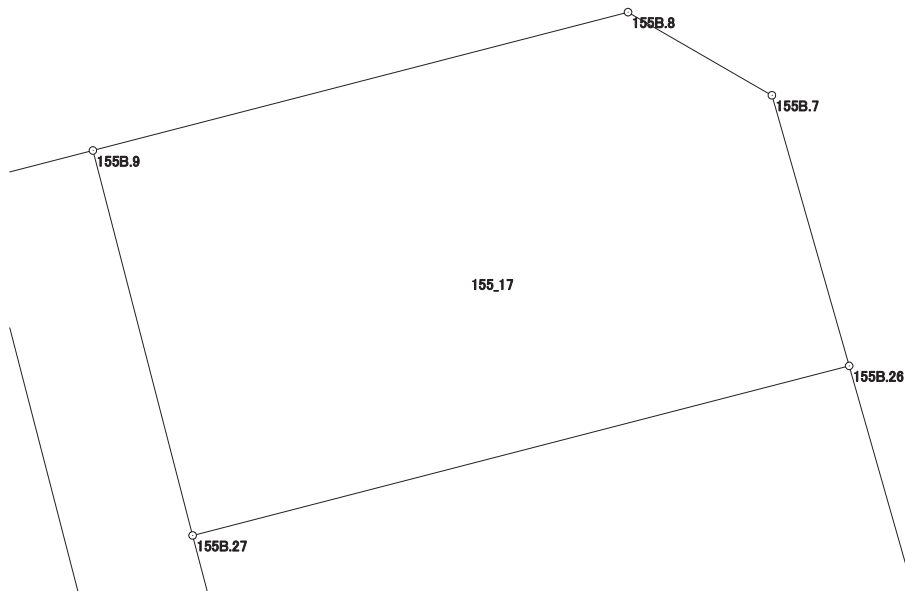
現場名：北部第三地区

地番名： 155_17

点名	Xn	Yn	距離	方向角	Yn+1-Yn-1	Xn × (Yn+1-Yn-1)
155B. 9	47153. 337	-69628. 971	9. 558	165° 28' 36"	-10. 464	-493412. 518368
155B. 27	47144. 084	-69626. 574	16. 297	75° 30' 58"	18. 176	856890. 870784
155B. 26	47148. 160	-69610. 795	6. 765	344° 04' 03"	13. 922	656396. 683520
155B. 7	47154. 665	-69612. 652	3. 994	300° 01' 08"	-5. 315	-250627. 044475
155B. 8	47156. 663	-69616. 110	13. 284	255° 30' 01"	-16. 319	-769549. 583497

倍面積合計	-301. 592036
1/2	150. 7960180

合計面積	150. 7960180
------	--------------



画地出来形面積計算書

世界測地系

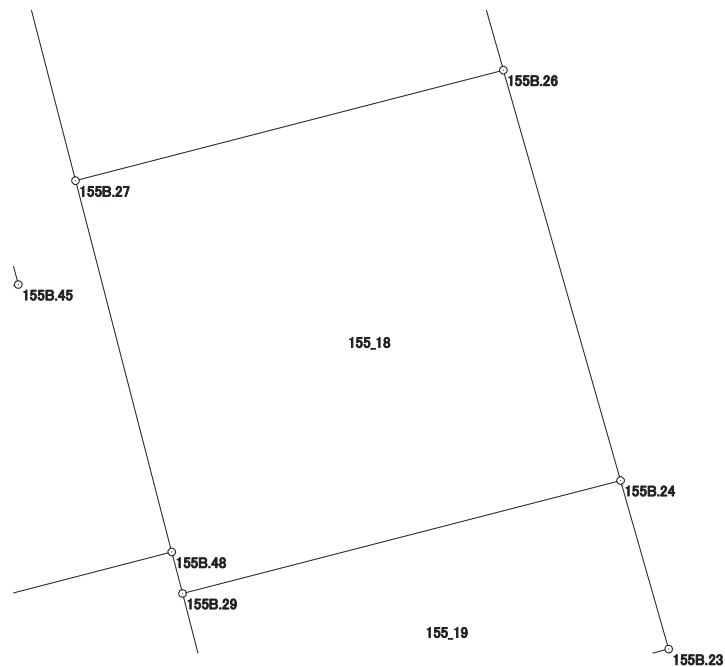
現場名：北部第三地区

地番名： 155_18

点名	Xn	Yn	距離	方向角	Yn+1-Yn-1	Xn × (Yn+1-Yn-1)
155B. 27	47144.084	-69626.574	14.147	165° 28' 32"	-12.231	-576619.291404
155B. 48	47130.389	-69623.026	1.581	165° 27' 14"	3.945	185929.384605
155B. 29	47128.859	-69622.629	16.683	75° 32' 35"	16.552	780076.874168
155B. 24	47133.024	-69606.474	15.741	344° 04' 02"	11.834	557772.206016
155B. 26	47148.160	-69610.795	16.297	255° 30' 58"	-20.100	-947678.016000

倍面積合計	-518.842615
1/2	259.4213075

合計面積	259.4213075
------	-------------



画地出来形面積計算書

世界測地系

現場名：北部第三地区

地番名： 155_19

点名	Xn	Yn	距離	方向角	Yn+1-Yn-1	Xn × (Yn+1-Yn-1)
155B.29	47128.859	-69622.629	6.465	165° 27' 39"	-14.532	-684876.578988
155B.30	47122.601	-69621.006	16.840	75° 32' 11"	17.929	844861.113329
155B.23	47126.807	-69604.700	6.465	344° 04' 27"	14.532	684846.759324
155B.24	47133.024	-69606.474	16.683	255° 32' 35"	-17.929	-845047.987296

倍面積合計	-216.693631
1/2	108.3468155

合計面積	108.3468155
------	-------------

