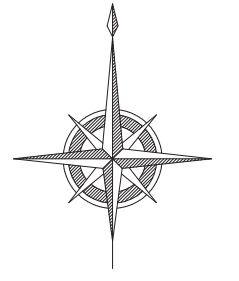


北部第三地区 画地出来形確認測量原図

〈157街区〉

平成二十四年三月



S=1:500



前橋市

# 画地出来形面積計算書

世界測地系

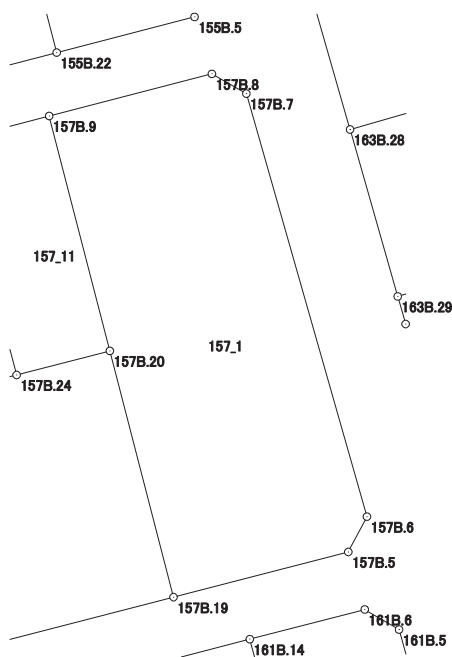
現場名：北部第三地区

地番名： 157\_1

点名	Xn	Yn	距離	方向角	Yn+1-Yn-1	Xn × (Yn+1-Yn-1)
157B. 9	47101. 453	-69617. 935	24. 410	165° 30' 32"	-10. 262	-483355. 110686
157B. 20	47077. 820	-69611. 827	25. 590	165° 30' 43"	12. 510	588943. 528200
157B. 19	47053. 044	-69605. 425	18. 159	75° 29' 08"	23. 981	1128379. 048164
157B. 5	47057. 595	-69587. 846	4. 013	27° 51' 18"	19. 454	915458. 453130
157B. 6	47061. 143	-69585. 971	44. 258	344° 05' 30"	-10. 256	-482659. 082608
157B. 7	47103. 706	-69598. 102	3. 991	299° 47' 47"	-15. 594	-734535. 191364
157B. 8	47105. 689	-69601. 565	16. 909	255° 29' 31"	-19. 833	-934247. 129937

倍面積合計	-2015. 485101
1/2	1007. 7425505

合計面積	1007. 7425505
------	---------------



# 画地出来形面積計算書

世界測地系

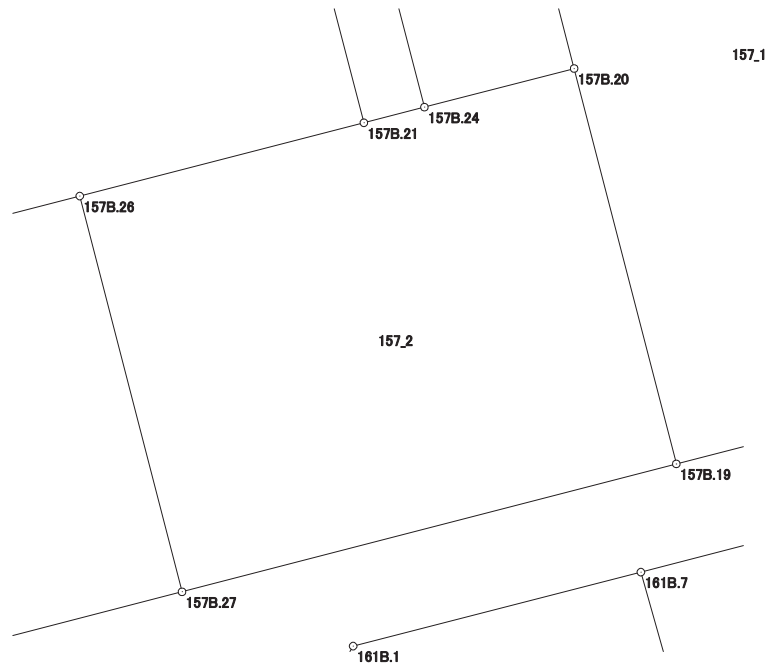
現場名：北部第三地区

地番名： 157\_2

点名	Xn	Yn	距離	方向角	Yn+1-Yn-1	Xn × (Yn+1-Yn-1)
157B. 26	47069. 827	-69642. 801	25. 614	165° 30' 43"	-11. 392	-536219. 469184
157B. 27	47045. 028	-69636. 393	31. 989	75° 29' 15"	37. 376	1758354. 966528
157B. 19	47053. 044	-69605. 425	25. 590	345° 30' 43"	24. 566	1155905. 078904
157B. 20	47077. 820	-69611. 827	9. 687	255° 31' 40"	-15. 782	-742982. 155240
157B. 24	47075. 399	-69621. 207	3. 918	255° 31' 52"	-13. 174	-620171. 306426
157B. 21	47074. 420	-69625. 001	18. 383	255° 31' 53"	-21. 594	-1016525. 025480

倍面積合計	-1637. 910898
1/2	818. 9554490

合計面積	818. 9554490
------	--------------



# 画地出来形面積計算書

世界測地系

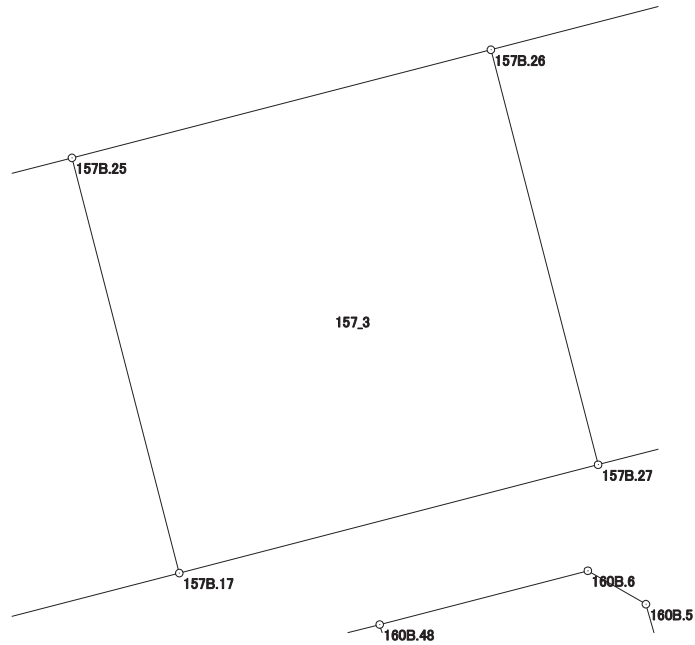
現場名：北部第三地区

地番名： 157\_3

点名	Xn	Yn	距離	方向角	Yn+1-Yn-1	Xn × (Yn+1-Yn-1)
157B.25	47063.366	-69667.833	25.630	165° 30' 44"	-18.620	-876319.874920
157B.17	47038.551	-69661.421	25.853	75° 29' 27"	31.440	1478892.043440
157B.27	47045.028	-69636.393	25.614	345° 30' 43"	18.620	875978.421360
157B.26	47069.827	-69642.801	25.852	255° 31' 38"	-31.440	-1479875.360880

倍面積合計	-1324.771000
1/2	662.3855000

合計面積	662.3855000
------	-------------



# 画地出来形面積計算書

世界測地系

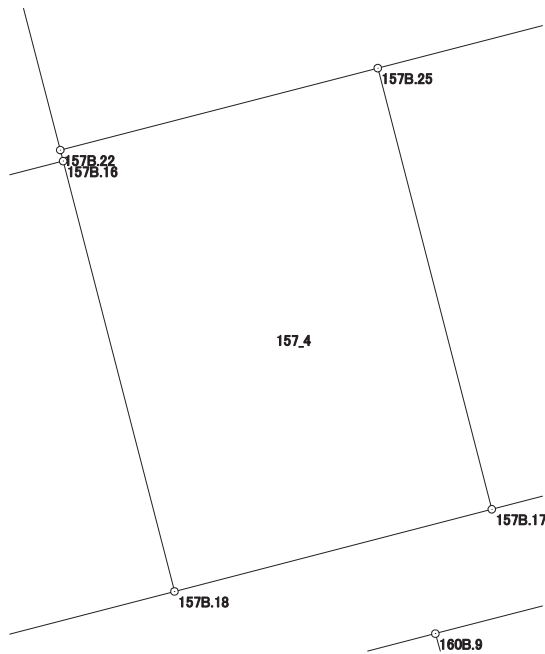
現場名：北部第三地区

地番名： 157\_4

点名	Xn	Yn	距離	方向角	Yn+1-Yn-1	Xn × (Yn+1-Yn-1)
157B.22	47058.758	-69685.691	0.642	165° 29' 17"	-17.697	-832798.840326
157B.16	47058.136	-69685.530	25.003	165° 30' 03"	6.421	302160.291256
157B.18	47033.929	-69679.270	18.438	75° 28' 56"	24.109	1133940.994261
157B.17	47038.551	-69661.421	25.630	345° 30' 44"	11.437	537979.907787
157B.25	47063.366	-69667.833	18.443	255° 31' 53"	-24.270	-1142227.892820

倍面積合計	-945.539842
1/2	472.7699210

合計面積	472.7699210
------	-------------



# 画地出来形面積計算書

世界測地系

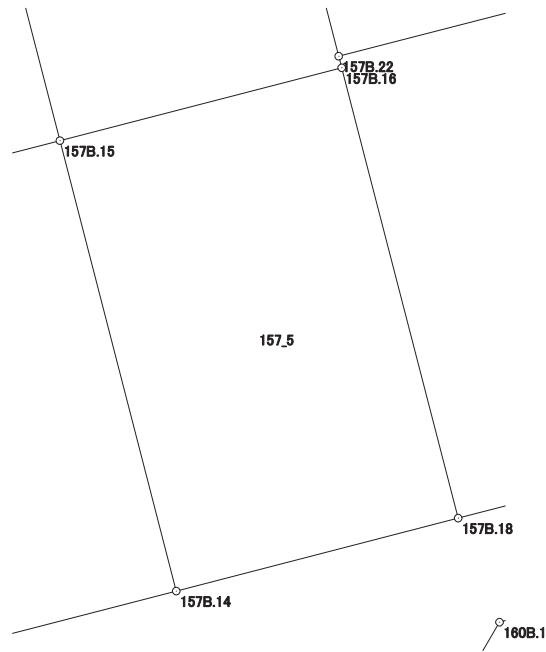
現場名：北部第三地区

地番名： 157\_5

点名	Xn	Yn	距離	方向角	Yn+1-Yn-1	Xn × (Yn+1-Yn-1)
157B. 15	47054. 219	-69700. 674	25. 006	165° 31' 17"	-8. 892	-418406. 115348
157B. 14	47030. 007	-69694. 422	15. 651	75° 29' 16"	21. 404	1006630. 269828
157B. 18	47033. 929	-69679. 270	25. 003	345° 30' 03"	8. 892	418225. 696668
157B. 16	47058. 136	-69685. 530	15. 642	255° 29' 54"	-21. 404	-1007232. 342944

倍面積合計	-782. 491796
1/2	391. 2458980

合計面積	391. 2458980
------	--------------



# 画地出来形面積計算書

世界測地系

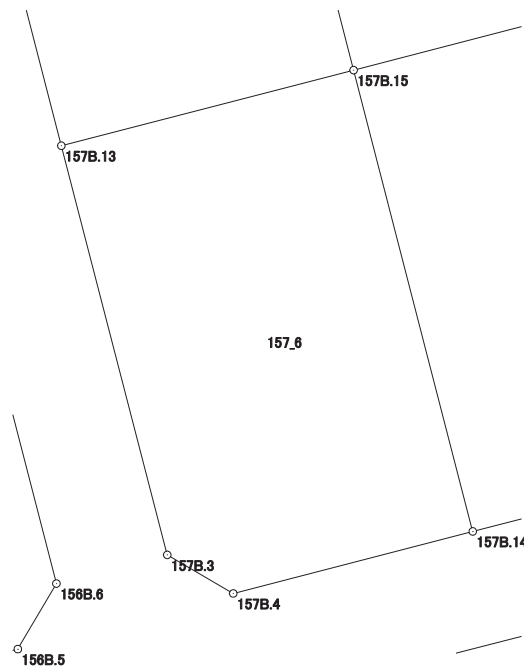
現場名：北部第三地区

地番名： 157\_6

点名	Xn	Yn	距離	方向角	Yn+1-Yn-1	Xn × (Yn+1-Yn-1)
157B. 13	47050.253	-69716.012	22.184	165° 29' 16"	-9.779	-460104.424087
157B. 3	47028.777	-69710.453	4.009	120° 19' 09"	9.020	424199.568540
157B. 4	47026.753	-69706.992	12.984	75° 29' 11"	16.031	753885.877343
157B. 14	47030.007	-69694.422	25.006	345° 31' 17"	6.318	297135.584226
157B. 15	47054.219	-69700.674	15.842	255° 30' 09"	-21.590	-1015900.588210

倍面積合計	-783.982188
1/2	391.9910940

合計面積	391.9910940
------	-------------



# 画地出来形面積計算書

世界測地系

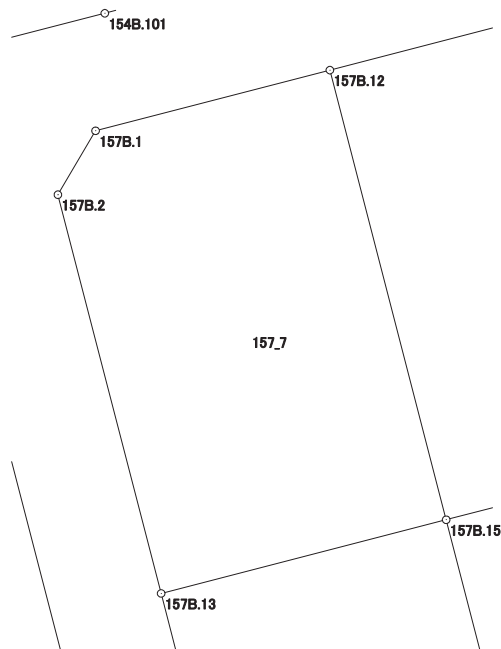
現場名：北部第三地区

地番名： 157\_7

点名	Xn	Yn	距離	方向角	Yn+1-Yn-1	Xn × (Yn+1-Yn-1)
157B.1	47075.153	-69719.539	3.993	210° 31' 15"	-14.635	-688944.864155
157B.2	47071.713	-69721.567	22.167	165° 29' 14"	3.527	166021.931751
157B.13	47050.253	-69716.012	15.842	75° 30' 09"	20.893	983020.935929
157B.15	47054.219	-69700.674	24.994	345° 30' 00"	9.080	427252.308520
157B.12	47078.417	-69706.932	13.023	255° 29' 05"	-18.865	-888134.336705

倍面積合計	-784.024660
1/2	392.0123300

合計面積	392.0123300
------	-------------





# 画地出来形面積計算書

世界測地系

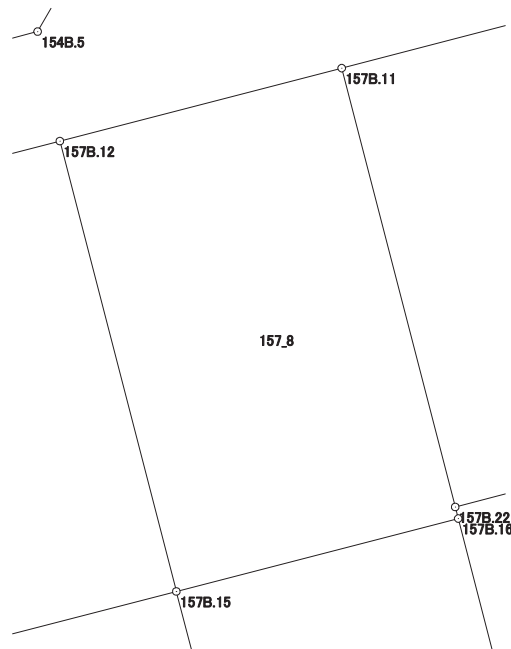
現場名：北部第三地区

地番名： 157\_8

点名	Xn	Yn	距離	方向角	Yn+1-Yn-1	Xn × (Yn+1-Yn-1)
157B.12	47078.417	-69706.932	24.994	165° 30' 00"	-8.884	-418244.656628
157B.15	47054.219	-69700.674	15.642	75° 29' 54"	21.402	1007054.395038
157B.16	47058.136	-69685.530	0.642	345° 29' 17"	14.983	705072.051688
157B.22	47058.758	-69685.691	24.355	345° 29' 51"	-6.260	-294587.825080
157B.11	47082.337	-69691.790	15.641	255° 29' 09"	-21.241	-1000075.920217

倍面積合計	-781.955199
1/2	390.9775995

合計面積	390.9775995
------	-------------



# 画地出来形面積計算書

世界測地系

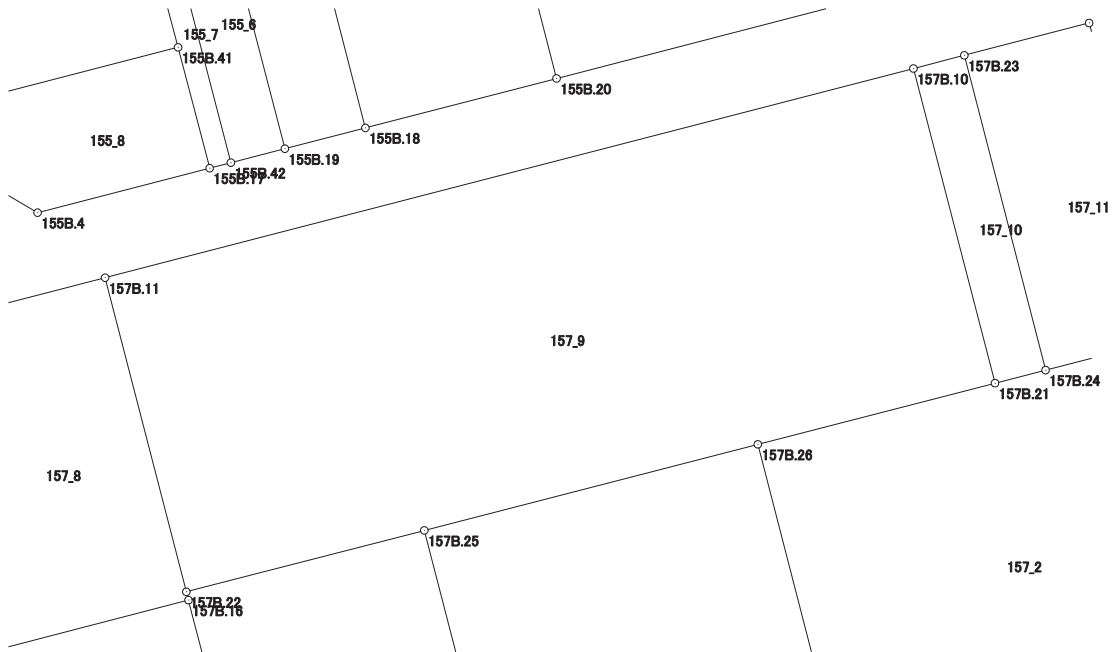
現場名：北部第三地区

地番名： 157\_9

点名	Xn	Yn	距離	方向角	Yn+1-Yn-1	Xn × (Yn+1-Yn-1)
157B. 11	47082. 337	-69691. 790	24. 355	165° 29' 51"	-54. 569	-2569236. 047753
157B. 22	47058. 758	-69685. 691	18. 443	75° 31' 53"	23. 957	1127386. 665406
157B. 25	47063. 366	-69667. 833	25. 852	75° 31' 38"	42. 890	2018547. 767740
157B. 26	47069. 827	-69642. 801	18. 383	75° 31' 53"	42. 832	2016094. 830064
157B. 21	47074. 420	-69625. 001	24. 399	345° 28' 16"	11. 679	549782. 151180
157B. 10	47098. 039	-69631. 122	62. 667	255° 29' 21"	-66. 789	-3145630. 926771

倍面積合計	-3055. 560134
1/2	1527. 7800670

合計面積	1527. 7800670
------	---------------



# 画地出来形面積計算書

世界測地系

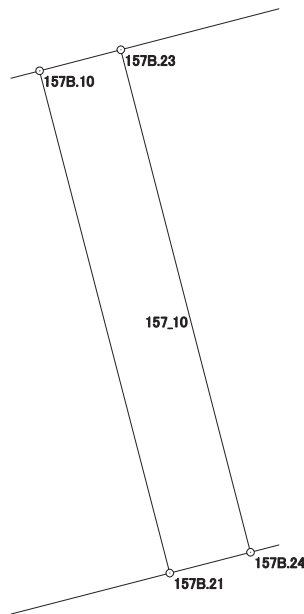
現場名：北部第三地区

地番名： 157\_10

点名	Xn	Yn	距離	方向角	Yn+1-Yn-1	Xn × (Yn+1-Yn-1)
157B.10	47098.039	-69631.122	24.399	165° 28' 16"	2.302	108419.685778
157B.21	47074.420	-69625.001	3.918	75° 31' 52"	9.915	466742.874300
157B.24	47075.399	-69621.207	24.402	345° 32' 00"	-2.302	-108367.568498
157B.23	47099.027	-69627.303	3.945	255° 29' 43"	-9.915	-466986.852705

倍面積合計	-191.861125
1/2	95.9305625

合計面積	95.9305625
------	------------



# 画地出来形面積計算書

世界測地系

現場名：北部第三地区

地番名： 157\_11

点名	Xn	Yn	距離	方向角	Yn+1-Yn-1	Xn × (Yn+1-Yn-1)
157B. 23	47099. 027	-69627. 303	24. 402	165° 32' 00"	-3. 272	-154108. 016344
157B. 24	47075. 399	-69621. 207	9. 687	75° 31' 40"	15. 476	728538. 874924
157B. 20	47077. 820	-69611. 827	24. 410	345° 30' 32"	3. 272	154038. 627040
157B. 9	47101. 453	-69617. 935	9. 677	255° 28' 53"	-15. 476	-728942. 086628

倍面積合計	-472. 601008
1/2	236. 3005040

合計面積	236. 3005040
------	--------------

