



# 画地出来形面積計算書

世界測地系

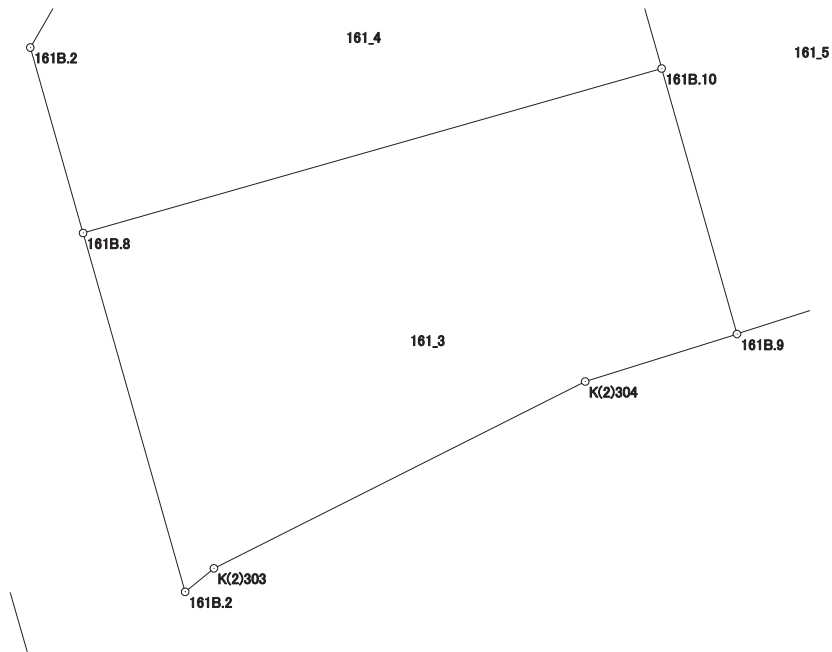
現場名：北部第三地区

地番名： 161\_3

点名	Xn	Yn	距離	方向角	Yn+1-Yn-1	Xn × (Yn+1-Yn-1)
161B. 8	47031. 532	-69625. 806	13. 330	164° 07' 36"	-17. 024	-800664. 800768
161B. 2	47018. 710	-69622. 160	1. 326	50° 45' 11"	4. 673	219718. 431830
K(2)303	47019. 549	-69621. 133	14. 850	63° 17' 18"	14. 292	672003. 394308
K(2)304	47026. 224	-69607. 868	5. 682	72° 37' 25"	18. 688	878826. 074112
161B. 9	47027. 921	-69602. 445	9. 862	344° 09' 56"	2. 732	128480. 280172
161B. 10	47037. 409	-69605. 136	21. 489	254° 07' 42"	-23. 361	-1098840. 911649

倍面積合計	-477. 531995
1/2	238. 7659975

合計面積	238. 7659975
------	--------------



# 画地出来形面積計算書

世界測地系

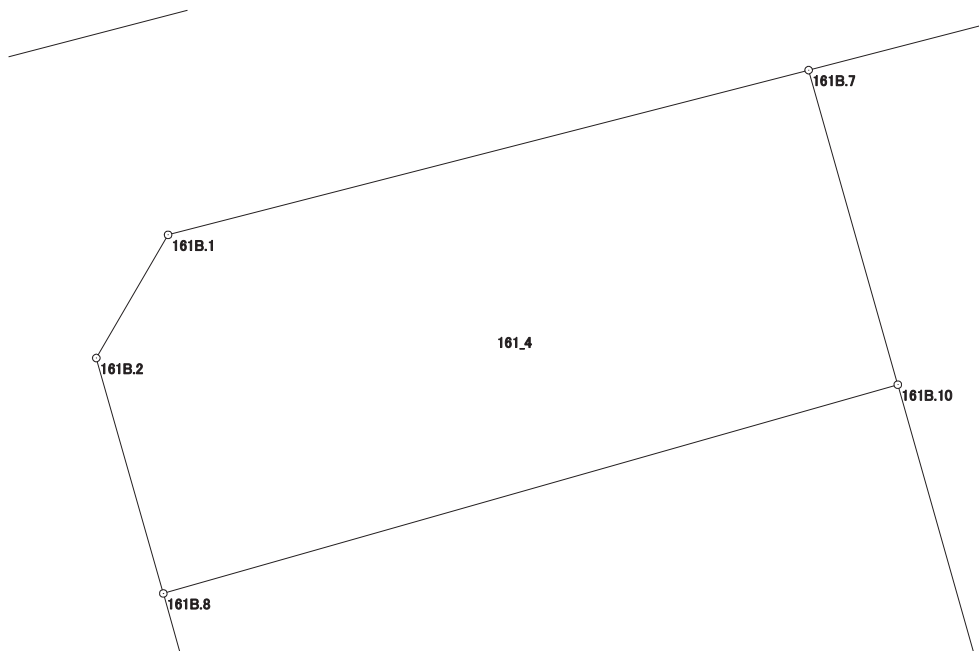
現場名：北部第三地区

地番名： 161\_4

点名	Xn	Yn	距離	方向角	Yn+1-Yn-1	Xn × (Yn+1-Yn-1)
161B. 1	47041. 626	-69625. 672	4. 013	210° 13' 36"	-20. 047	-943043. 476422
161B. 2	47038. 159	-69627. 692	6. 890	164° 06' 50"	-0. 134	-6303. 113306
161B. 8	47031. 532	-69625. 806	21. 489	74° 07' 42"	22. 556	1060843. 235792
161B. 10	47037. 409	-69605. 136	9. 202	344° 10' 37"	18. 161	854246. 384849
161B. 7	47046. 262	-69607. 645	18. 614	255° 34' 40"	-20. 536	-966142. 036432

倍面積合計	-399. 005519
1/2	199. 5027595

合計面積	199. 5027595
------	--------------



# 画地出来形面積計算書

世界測地系

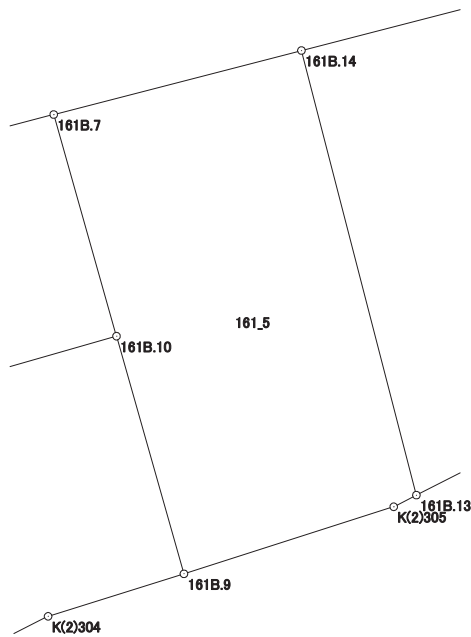
現場名：北部第三地区

地番名： 161\_5

点名	Xn	Yn	距離	方向角	Yn+1-Yn-1	Xn × (Yn+1-Yn-1)
161B. 7	47046.262	-69607.645	9.202	164° 10' 37"	-7.383	-347342.552346
161B. 10	47037.409	-69605.136	9.862	164° 09' 56"	5.200	244594.526800
161B. 9	47027.921	-69602.445	8.793	72° 16' 04"	11.066	520410.973786
K(2)305	47030.599	-69594.070	1.018	62° 52' 52"	9.281	436490.989319
161B. 13	47031.063	-69593.164	18.338	345° 30' 30"	-3.683	-173215.405029
161B. 14	47048.818	-69597.753	10.217	255° 30' 44"	-14.481	-681313.933458

倍面積合計	-375.400928
1/2	187.7004640

合計面積	187.7004640
------	-------------



# 画地出来形面積計算書

世界測地系

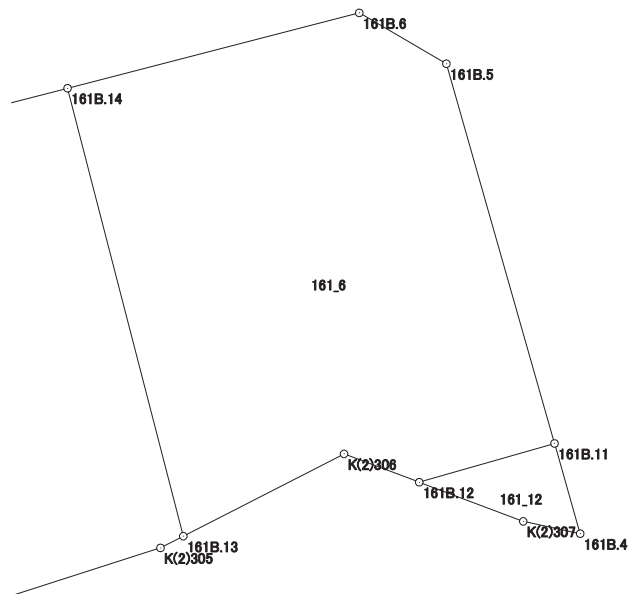
現場名：北部第三地区

地番名： 161\_6

点名	Xn	Yn	距離	方向角	Yn+1-Yn-1	Xn × (Yn+1-Yn-1)
161B. 14	47048. 818	-69597. 753	18. 338	165° 30' 30"	-6. 972	-328024. 359096
161B. 13	47031. 063	-69593. 164	7. 155	62° 53' 13"	10. 958	515366. 388354
K(2)306	47034. 324	-69586. 795	3. 185	110° 38' 55"	9. 349	439723. 895076
161B. 12	47033. 201	-69583. 815	5. 577	73° 59' 33"	8. 341	392303. 929541
161B. 11	47034. 739	-69578. 454	15. 649	344° 06' 18"	1. 075	50562. 344425
161B. 5	47049. 790	-69582. 740	3. 998	300° 17' 07"	-7. 738	-364071. 275020
161B. 6	47051. 806	-69586. 192	11. 941	255° 30' 31"	-15. 013	-706388. 763478

倍面積合計	-527. 840198
1/2	263. 9200990

合計面積	263. 9200990
------	--------------



# 画地出来形面積計算書

世界測地系

現場名：北部第三地区

地番名： 161\_12

点名	Xn	Yn	距離	方向角	Yn+1-Yn-1	Xn × (Yn+1-Yn-1)
161B. 12	47033. 201	-69583. 815	4. 404	110° 37' 56"	-1. 239	-58274. 136039
K(2)307	47031. 649	-69579. 693	2. 309	102° 07' 40"	6. 379	300014. 888971
161B. 4	47031. 164	-69577. 436	3. 717	344° 06' 20"	1. 239	58271. 612196
161B. 11	47034. 739	-69578. 454	5. 577	253° 59' 33"	-6. 379	-300034. 600081

倍面積合計	-22. 234953
1/2	11. 1174765

合計面積	11. 1174765
------	-------------

