



北部第三地区 画地出来形確認測量原図

〈164街区〉

平成二十四年三月



S=1:500



前橋市

画地出来形面積計算書

世界測地系

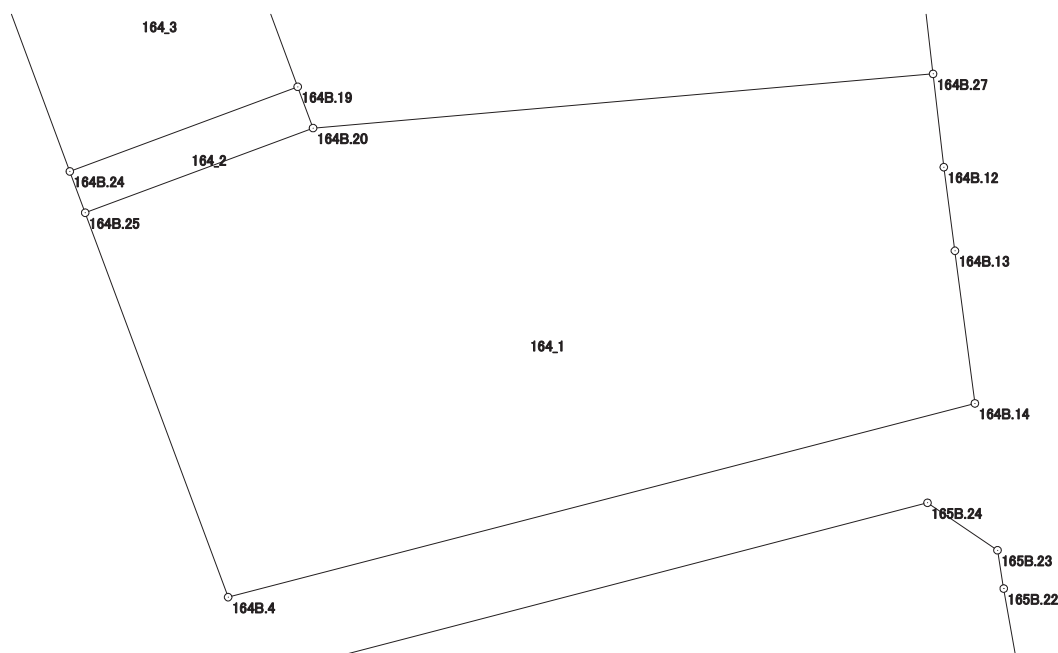
現場名：北部第三地区

地番名： 164_1

点名	Xn	Yn	距離	方向角	Yn+1-Yn-1	Xn × (Yn+1-Yn-1)
164B. 25	47218. 632	-69475. 822	19. 405	159° 36' 24"	-4. 018	-189724. 463376
164B. 4	47200. 443	-69469. 060	36. 495	75° 27' 03"	42. 087	1986525. 044541
164B. 14	47209. 611	-69433. 735	7. 284	352° 32' 43"	34. 380	1623066. 426180
164B. 13	47216. 833	-69434. 680	3. 989	352° 26' 12"	-1. 470	-69408. 744510
164B. 12	47220. 787	-69435. 205	4. 444	353° 26' 57"	-1. 032	-48731. 852184
164B. 27	47225. 202	-69435. 712	29. 442	265° 00' 14"	-29. 837	-1409058. 352074
164B. 20	47222. 638	-69465. 042	11. 500	249° 36' 51"	-40. 110	-1894100. 010180

倍面積合計	-1431. 951603
1/2	715. 9758015

合計面積	715. 9758015
------	--------------



画地出来形面積計算書

世界測地系

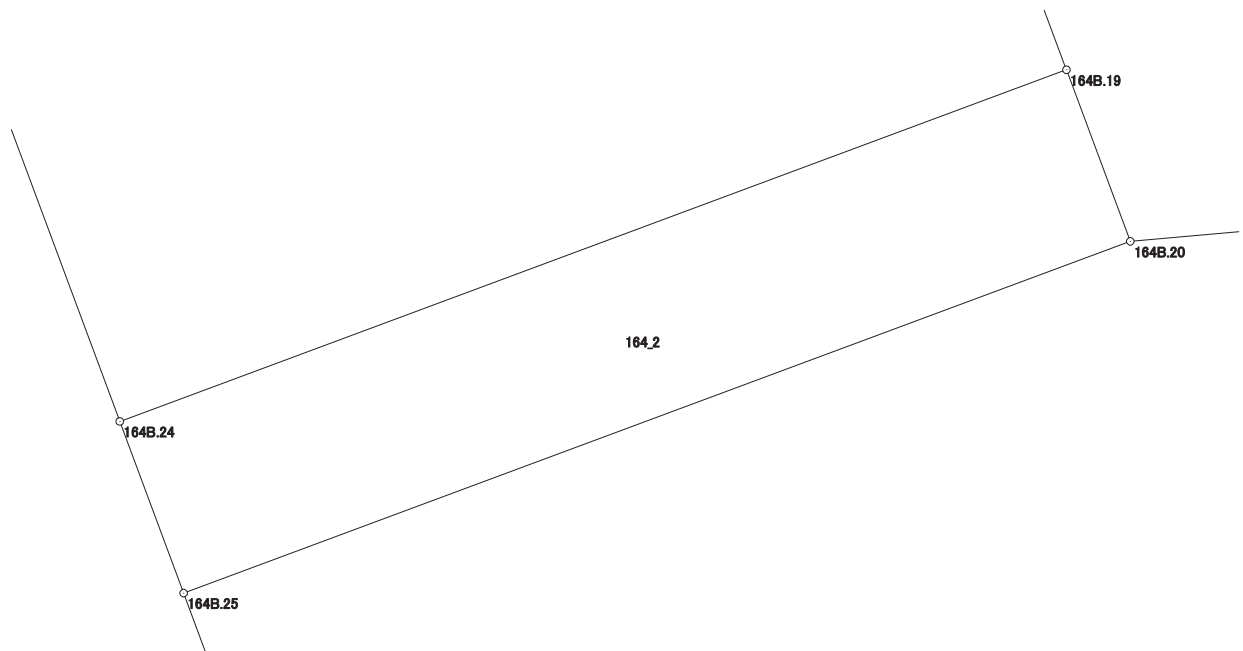
現場名：北部第三地区

地番名： 164_2

点名	Xn	Yn	距離	方向角	Yn+1-Yn-1	Xn × (Yn+1-Yn-1)
164B.25	47218.632	-69475.822	11.500	69° 36' 51"	11.507	543344.798424
164B.20	47222.638	-69465.042	2.085	339° 35' 31"	10.053	474729.179814
164B.19	47224.592	-69465.769	11.500	249° 37' 08"	-11.507	-543413.380144
164B.24	47220.587	-69476.549	2.086	159° 36' 05"	-10.053	-474708.561111

倍面積合計	-47.963017
1/2	23.9815085

合計面積	23.9815085
------	------------



画地出来形面積計算書

世界測地系

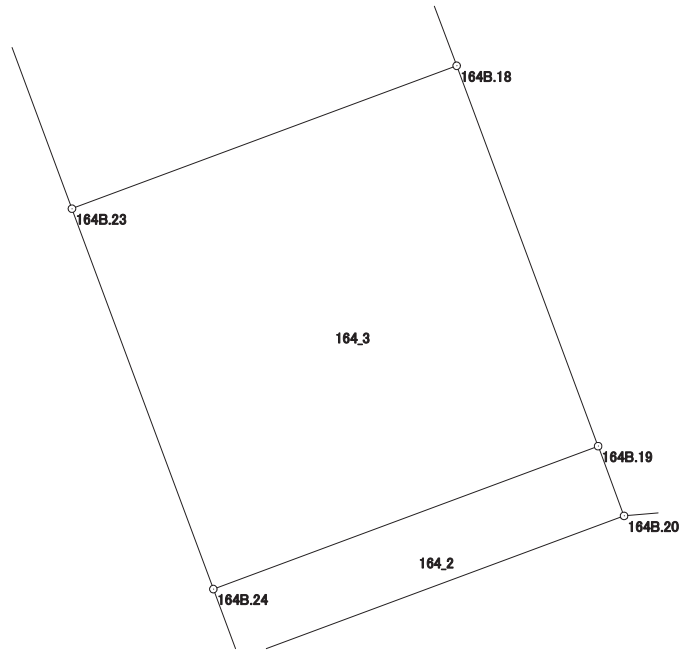
現場名：北部第三地区

地番名： 164_3

点名	Xn	Yn	距離	方向角	Yn+1-Yn-1	Xn × (Yn+1-Yn-1)
164B.19	47224.592	-69465.769	11.372	339° 36' 18"	6.817	321930.043664
164B.18	47235.251	-69469.732	11.499	249° 37' 02"	-14.742	-696342.070242
164B.23	47231.246	-69480.511	11.372	159° 36' 35"	-6.817	-321975.403982
164B.24	47220.587	-69476.549	11.500	69° 37' 08"	14.742	696125.893554

倍面積合計	-261.537006
1/2	130.7685030

合計面積	130.7685030
------	-------------



画地出来形面積計算書

世界測地系

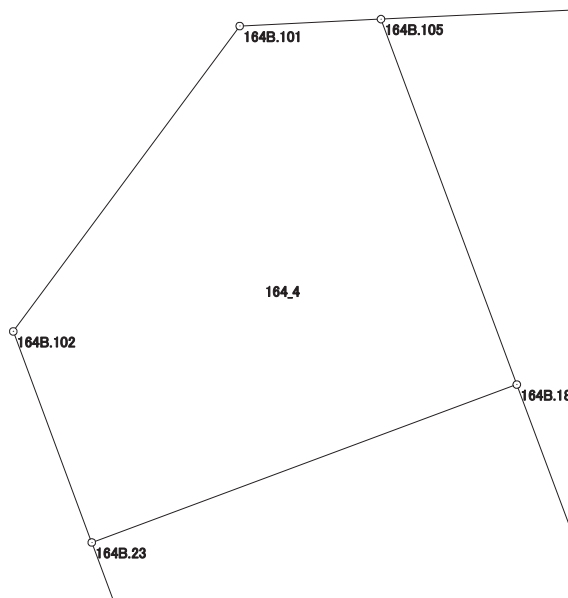
現場名：北部第三地区

地番名： 164_4

点名	Xn	Yn	距離	方向角	Yn+1-Yn-1	Xn × (Yn+1-Yn-1)
164B.18	47235.251	-69469.732	9.887	339° 36' 54"	7.335	346470.566085
164B.105	47244.519	-69473.176	3.587	267° 12' 14"	-7.027	-331987.235013
164B.101	47244.344	-69476.759	9.642	216° 32' 56"	-9.325	-440553.507800
164B.102	47236.598	-69482.501	5.710	159° 36' 13"	-3.752	-177231.715696
164B.23	47231.246	-69480.511	11.499	69° 37' 02"	12.769	603095.780174

倍面積合計	-206.112250
1/2	103.0561250

合計面積	103.0561250
------	-------------



画地出来形面積計算書

世界測地系

現場名：北部第三地区

地番名： 164_5

点名	Xn	Yn	距離	方向角	Yn+1-Yn-1	Xn × (Yn+1-Yn-1)
164B.105	47244.519	-69473.176	9.887	159° 36' 54"	-31.605	-1493163.022995
164B.18	47235.251	-69469.732	11.372	159° 36' 18"	7.407	349871.504157
164B.19	47224.592	-69465.769	2.085	159° 35' 31"	4.690	221483.336480
164B.20	47222.638	-69465.042	29.442	85° 00' 14"	30.057	1419370.830366
164B.27	47225.202	-69435.712	21.153	353° 26' 40"	26.915	1271066.311830
164B.104	47246.217	-69438.127	35.090	267° 13' 35"	-37.464	-1770032.273688

倍面積合計	-1403.313850
1/2	701.6569250

合計面積	701.6569250
------	-------------

