


北部第三地区 画地出来形確認測量原図

〈28街区〉

平成二十四年三月



S=1:500



前橋市

画地出来形面積計算書

世界測地系

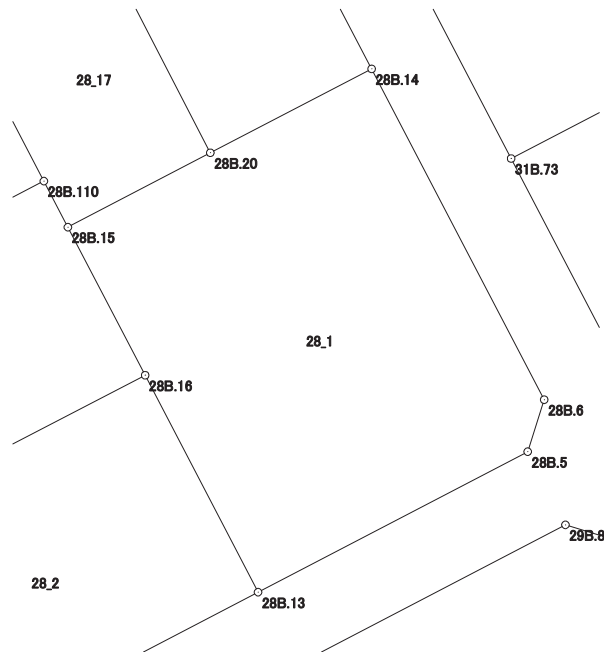
現場名：北部第三地区

地番名： 28_1

点名	Xn	Yn	距離	方向角	Yn+1-Yn-1	Xn × (Yn+1-Yn-1)
28B.13	48303.902	-70237.504	22.234	62° 28' 09"	27.971	1351108.442842
28B.5	48314.179	-70217.788	3.987	17° 37' 17"	20.923	1010877.567217
28B.6	48317.979	-70216.581	27.287	332° 27' 33"	-11.410	-551308.140390
28B.14	48342.174	-70229.198	13.296	242° 31' 38"	-24.414	-1180225.836036
28B.20	48336.040	-70240.995	11.753	242° 24' 05"	-22.213	-1073688.456520
28B.15	48330.595	-70251.411	12.213	152° 26' 03"	-4.764	-230246.954580
28B.16	48319.768	-70245.759	17.885	152° 30' 44"	13.907	671983.013576

倍面積合計	-1500.363891
1/2	750.1819455

合計面積	750.1819455
------	-------------



画地出来形面積計算書

世界測地系

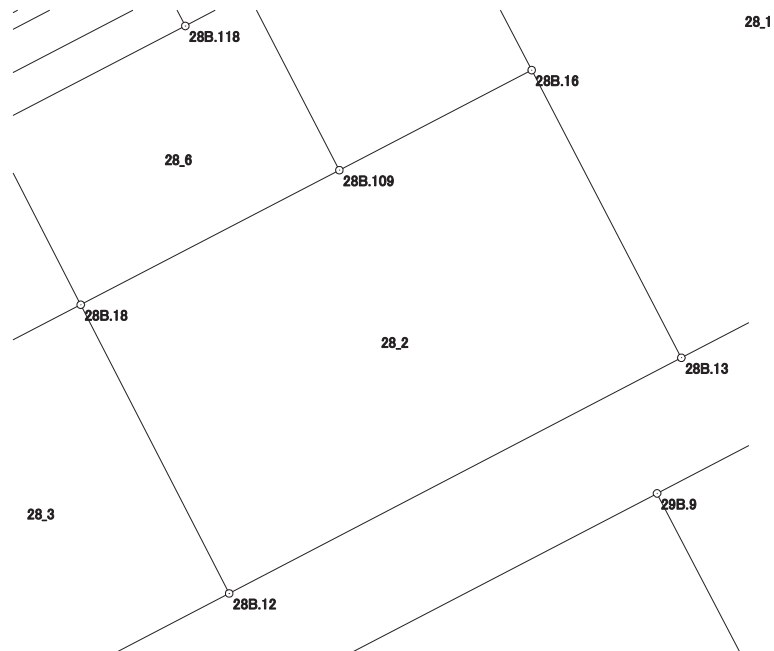
現場名：北部第三地区

地番名： 28_2

点名	Xn	Yn	距離	方向角	Yn+1-Yn-1	Xn × (Yn+1-Yn-1)
28B.18	48306.827	-70270.628	17.906	152° 47' 33"	-6.077	-293560.587679
28B.12	48290.902	-70262.441	28.122	62° 27' 59"	33.124	1599587.837848
28B.13	48303.902	-70237.504	17.885	332° 30' 44"	16.682	805805.693164
28B.16	48319.768	-70245.759	11.955	242° 30' 40"	-18.860	-911310.824480
28B.109	48314.250	-70256.364	16.080	242° 30' 27"	-24.869	-1201527.083250

倍面積合計	-1004.964397
1/2	502.4821985

合計面積	502.4821985
------	-------------



画地出来形面積計算書

世界測地系

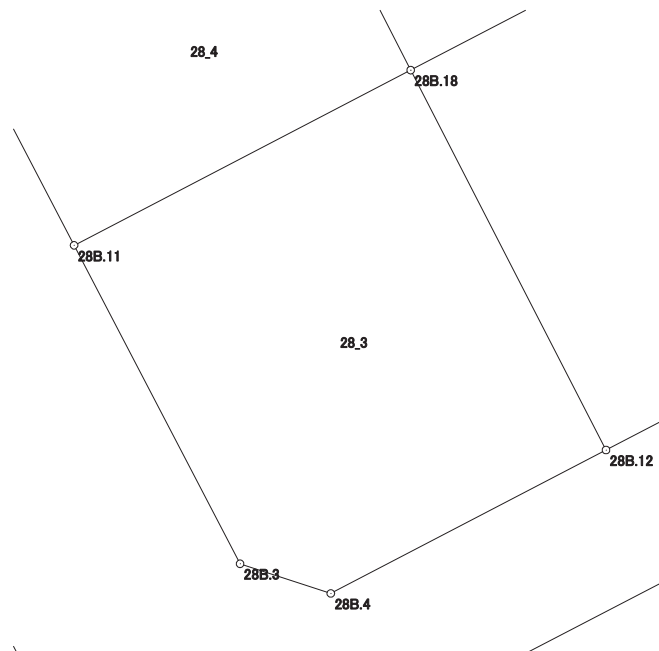
現場名：北部第三地区

地番名： 28_3

点名	Xn	Yn	距離	方向角	Yn+1-Yn-1	Xn × (Yn+1-Yn-1)
28B. 11	48299.484	-70284.736	15.054	152° 28' 18"	-7.150	-345341.310600
28B. 3	48286.134	-70277.778	4.000	108° 07' 04"	10.760	519558.801840
28B. 4	48284.890	-70273.976	13.008	62° 28' 18"	15.337	740545.357930
28B. 12	48290.902	-70262.441	17.906	332° 47' 33"	3.348	161677.939896
28B. 18	48306.827	-70270.628	15.905	242° 30' 13"	-22.295	-1077000.707965

倍面積合計	-559.918899
1/2	279.9594495

合計面積	279.9594495
------	-------------



画地出来形面積計算書

世界測地系

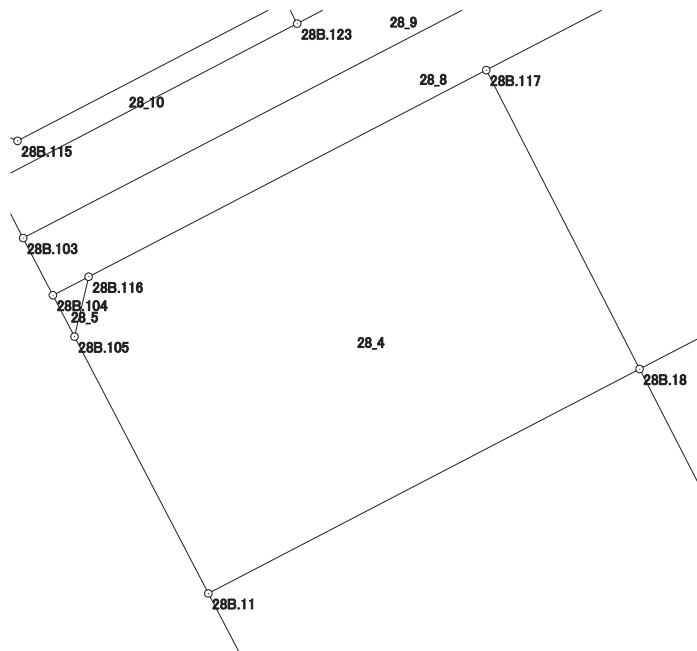
現場名：北部第三地区

地番名： 28_4

点名	Xn	Yn	距離	方向角	Yn+1-Yn-1	Xn × (Yn+1-Yn-1)
28B.18	48306.827	-70270.628	10.993	332° 50' 43"	9.091	439157.364257
28B.117	48316.608	-70275.645	14.661	242° 32' 37"	-18.027	-871003.492416
28B.116	48309.848	-70288.655	2.013	193° 14' 08"	-13.471	-650781.962408
28B.105	48307.888	-70289.116	9.477	152° 28' 20"	3.919	189318.613072
28B.11	48299.484	-70284.736	15.905	62° 30' 13"	18.488	892960.860192

倍面積合計	-348.617303
1/2	174.3086515

合計面積	174.3086515
------	-------------



画地出来形面積計算書

世界測地系

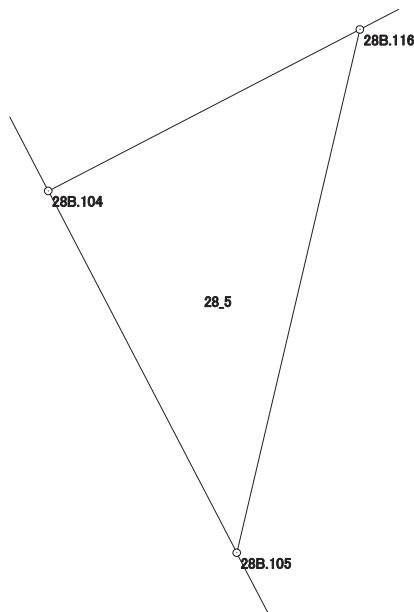
現場名：北部第三地区

地番名： 28_5

点名	Xn	Yn	距離	方向角	Yn+1-Yn-1	Xn × (Yn+1-Yn-1)
28B.105	48307.888	-70289.116	2.013	13° 14' 08"	1.167	56375.305296
28B.116	48309.848	-70288.655	1.315	242° 35' 48"	-0.706	-34106.752688
28B.104	48309.243	-70289.822	1.528	152° 28' 44"	-0.461	-22270.561023

倍面積合計	-2.008415
1/2	1.0042075

合計面積	1.0042075
------	-----------



画地出来形面積計算書

世界測地系

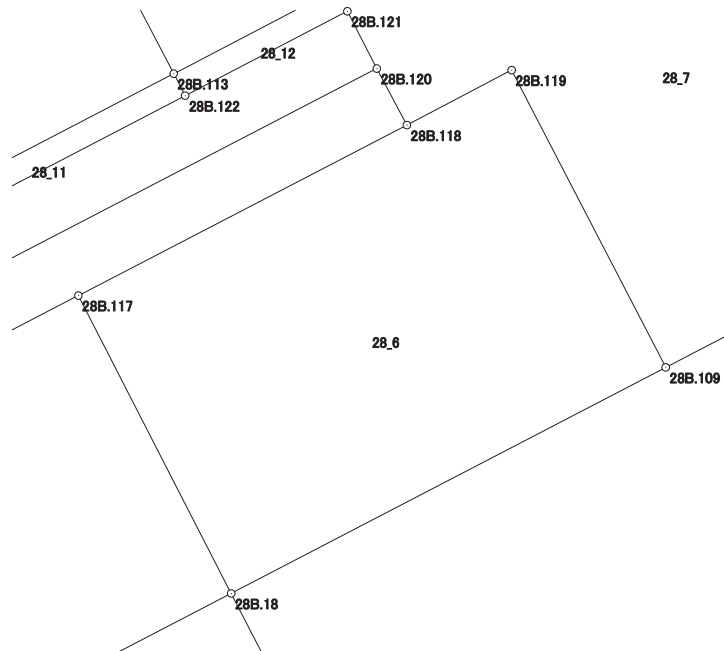
現場名：北部第三地区

地番名： 28_6

点名	Xn	Yn	距離	方向角	Yn+1-Yn-1	Xn × (Yn+1-Yn-1)
28B.109	48314.250	-70256.364	10.992	332° 36' 10"	9.206	444780.985500
28B.119	48324.009	-70261.422	3.884	242° 19' 36"	-8.498	-410657.428482
28B.118	48322.205	-70264.862	12.149	242° 34' 05"	-14.223	-687286.721715
28B.117	48316.608	-70275.645	10.993	152° 50' 43"	-5.766	-278593.561728
28B.18	48306.827	-70270.628	16.080	62° 30' 27"	19.281	931403.931387

倍面積合計	-352.795038
1/2	176.3975190

合計面積	176.3975190
------	-------------



画地出来形面積計算書

世界測地系

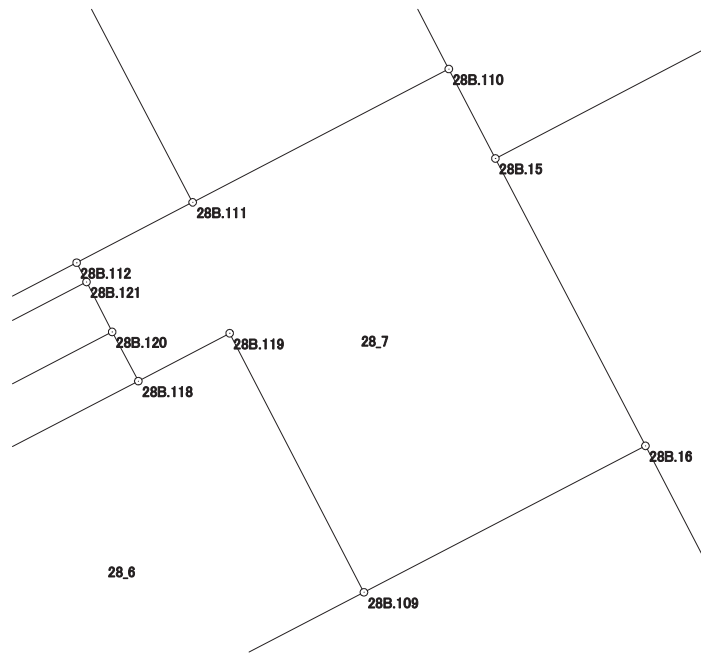
現場名：北部第三地区

地番名： 28_7

点名	Xn	Yn	距離	方向角	Yn+1-Yn-1	Xn × (Yn+1-Yn-1)
28B.110	48333.966	-70253.167	10.876	242° 29' 42"	-11.403	-551152.214298
28B.111	48328.943	-70262.814	4.928	242° 30' 34"	-14.019	-677523.451917
28B.112	48326.668	-70267.186	0.815	152° 50' 15"	-4.000	-193306.672000
28B.121	48325.943	-70266.814	2.116	152° 50' 30"	1.338	64660.111734
28B.120	48324.060	-70265.848	2.101	152° 00' 28"	1.952	94328.565120
28B.118	48322.205	-70264.862	3.884	62° 19' 36"	4.426	213874.079330
28B.119	48324.009	-70261.422	10.992	152° 36' 10"	8.498	410657.428482
28B.109	48314.250	-70256.364	11.955	62° 30' 40"	15.663	756746.097750
28B.16	48319.768	-70245.759	12.213	332° 26' 03"	4.953	239327.810904
28B.15	48330.595	-70251.411	3.801	332° 29' 04"	-7.408	-358033.047760

倍面積合計	-421.292655
1/2	210.6463275

合計面積	210.6463275
------	-------------



画地出来形面積計算書

世界測地系

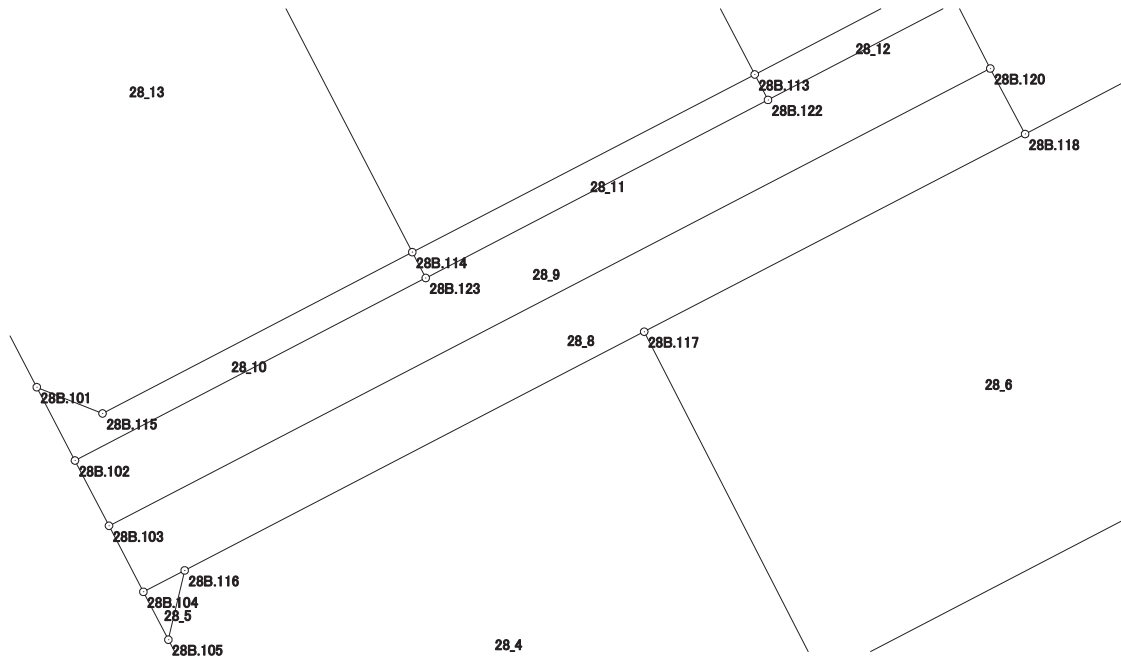
現場名：北部第三地区

地番名： 28_8

点名	Xn	Yn	距離	方向角	Yn+1-Yn-1	Xn × (Yn+1-Yn-1)
28B.120	48324.060	-70265.848	28.108	242° 34' 24"	-25.935	-1253284.496100
28B.103	48311.113	-70290.797	2.109	152° 27' 46"	-23.974	-1158210.623062
28B.104	48309.243	-70289.822	1.315	62° 35' 48"	2.142	103478.398506
28B.116	48309.848	-70288.655	14.661	62° 32' 37"	14.177	684888.715096
28B.117	48316.608	-70275.645	12.149	62° 34' 05"	23.793	1149597.054144
28B.118	48322.205	-70264.862	2.101	332° 00' 28"	9.797	473412.642385

倍面積合計	-118.309031
1/2	59.1545155

合計面積	59.1545155
------	------------



画地出来形面積計算書

世界測地系

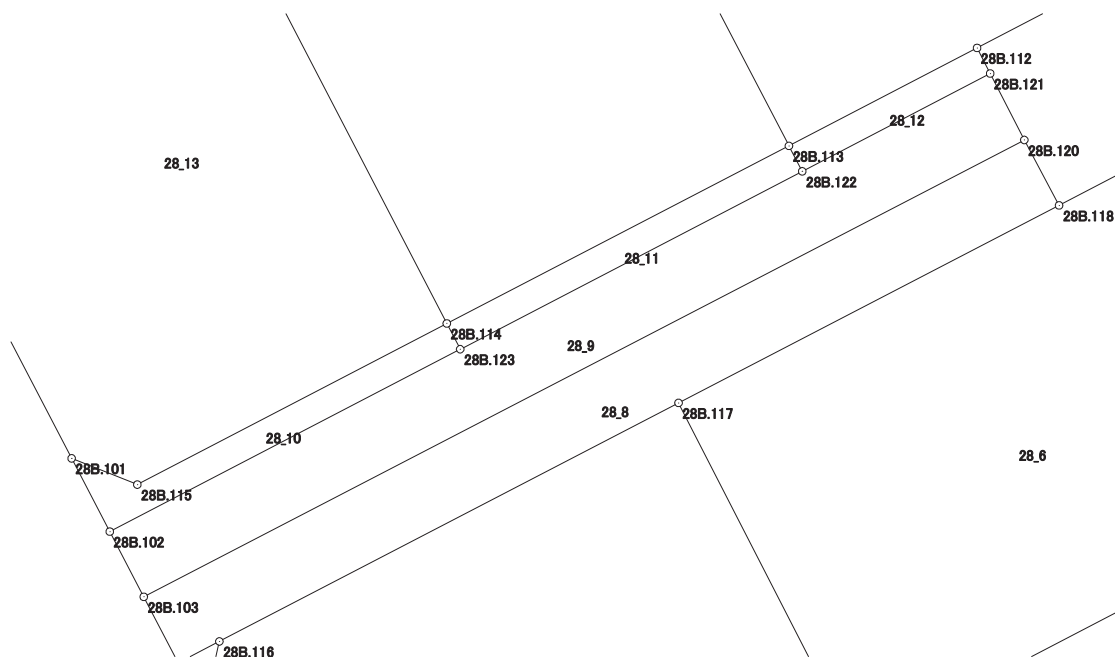
現場名：北部第三地区

地番名： 28_9

点名	Xn	Yn	距離	方向角	Yn+1-Yn-1	Xn × (Yn+1-Yn-1)
28B.121	48325.943	-70266.814	6.004	242° 30' 16"	-6.292	-304066.833356
28B.122	48323.171	-70272.140	10.924	242° 30' 47"	-15.017	-725669.058907
28B.123	48318.129	-70281.831	11.193	242° 30' 12"	-19.620	-948001.690980
28B.102	48312.961	-70291.760	2.084	152° 28' 33"	-8.966	-433174.008326
28B.103	48311.113	-70290.797	28.108	62° 34' 24"	25.912	1251837.560056
28B.120	48324.060	-70265.848	2.116	332° 50' 30"	23.983	1158955.930980

倍面積合計	-118.100533
1/2	59.0502665

合計面積	59.0502665
------	------------



画地出来形面積計算書

世界測地系

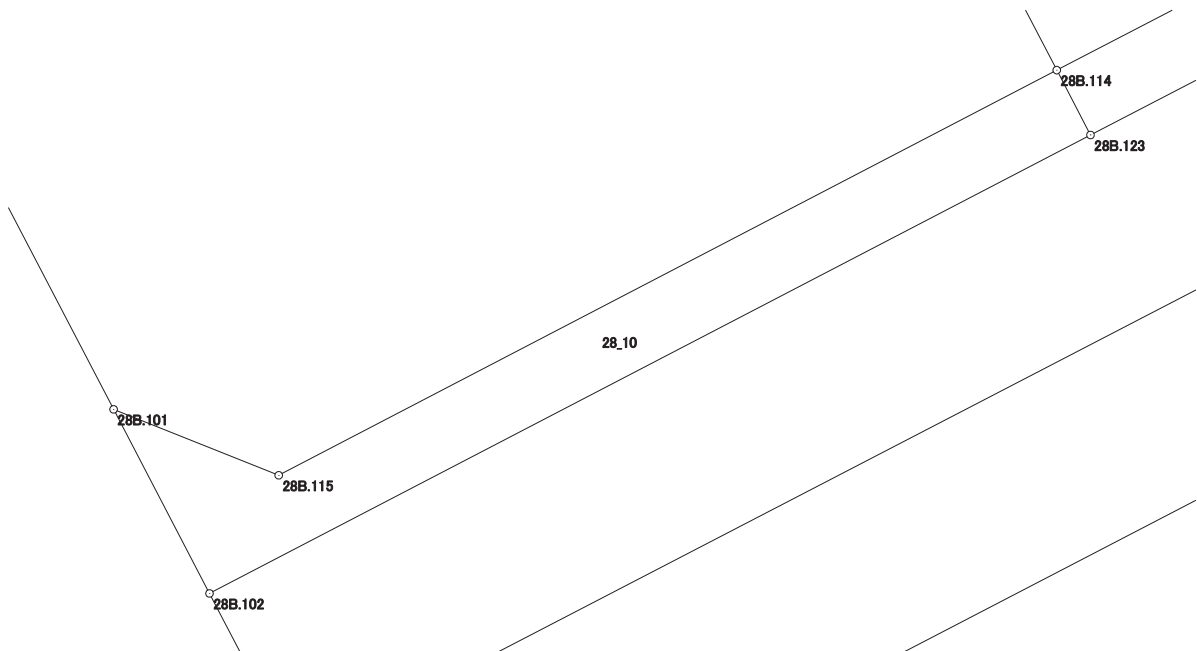
現場名：北部第三地区

地番名： 28_10

点名	Xn	Yn	距離	方向角	Yn+1-Yn-1	Xn × (Yn+1-Yn-1)
28B.115	48314.293	-70290.980	2.004	291° 45' 51"	-10.630	-513580.934590
28B.101	48315.036	-70292.841	2.340	152° 28' 56"	-0.780	-37685.728080
28B.102	48312.961	-70291.760	11.193	62° 30' 12"	11.010	531925.700610
28B.123	48318.129	-70281.831	0.824	332° 31' 59"	9.549	461389.813821
28B.114	48318.860	-70282.211	9.887	242° 29' 20"	-9.149	-442069.250140

倍面積合計	-20.398379
1/2	10.1991895

合計面積	10.1991895
------	------------



画地出来形面積計算書

世界測地系

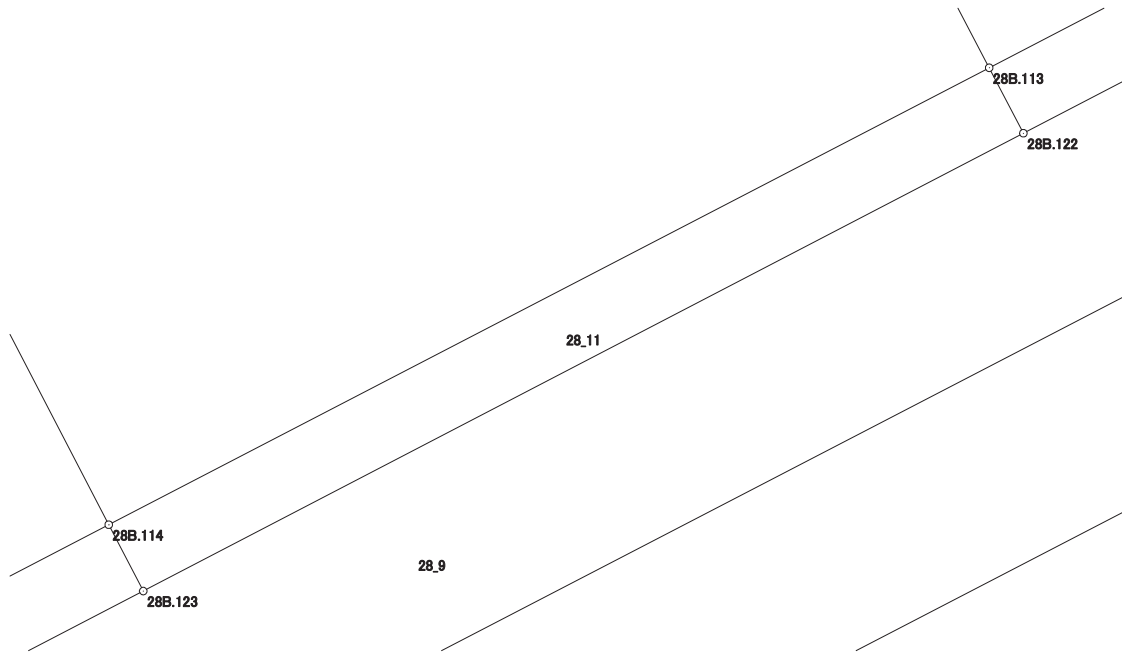
現場名：北部第三地区

地番名： 28_11

点名	Xn	Yn	距離	方向角	Yn+1-Yn-1	Xn × (Yn+1-Yn-1)
28B.113	48323.892	-70272.516	10.923	242° 34' 10"	-10.071	-486669.916332
28B.114	48318.860	-70282.211	0.824	152° 31' 59"	-9.315	-450090.180900
28B.123	48318.129	-70281.831	10.924	62° 30' 47"	10.071	486611.877159
28B.122	48323.171	-70272.140	0.813	332° 27' 29"	9.315	450130.337865

倍面積合計	-17.882208
1/2	8.9411040

合計面積	8.9411040
------	-----------



画地出来形面積計算書

世界測地系

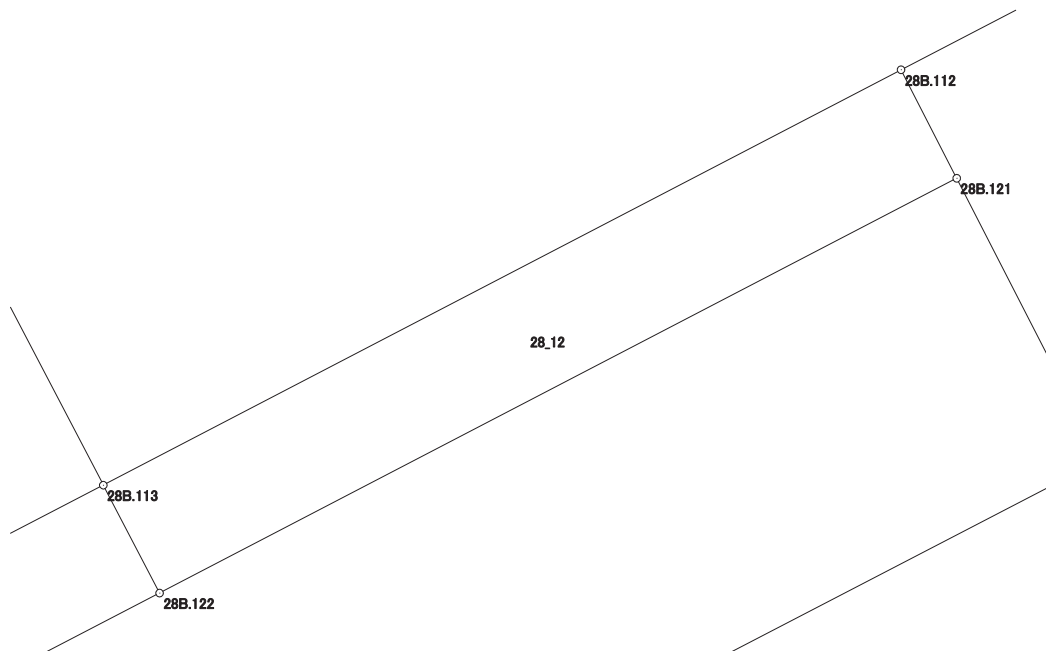
現場名：北部第三地区

地番名： 28_12

点名	Xn	Yn	距離	方向角	Yn+1-Yn-1	Xn × (Yn+1-Yn-1)
28B.112	48326.668	-70267.186	6.010	242° 29' 18"	-5.702	-275558.660936
28B.113	48323.892	-70272.516	0.813	152° 27' 29"	-4.954	-239396.560968
28B.122	48323.171	-70272.140	6.004	62° 30' 16"	5.702	275538.721042
28B.121	48325.943	-70266.814	0.815	332° 50' 15"	4.954	239406.721622

倍面積合計	-9.779240
1/2	4.8896200

合計面積	4.8896200
------	-----------



画地出来形面積計算書

世界測地系

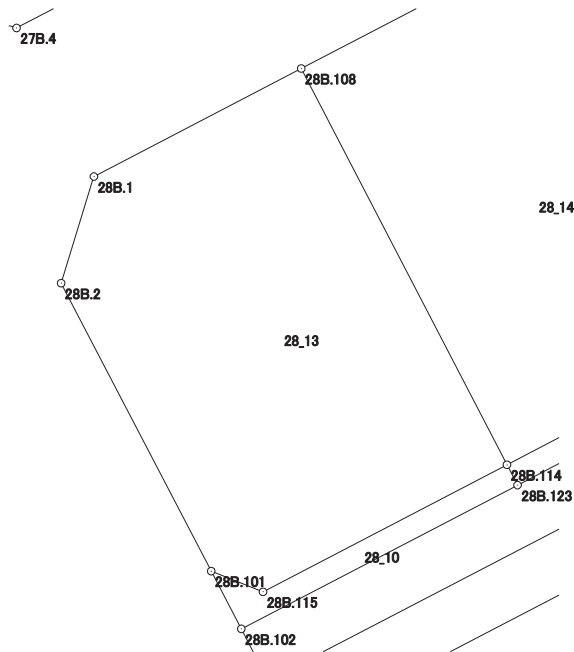
現場名：北部第三地区

地番名： 28_13

点名	Xn	Yn	距離	方向角	Yn+1-Yn-1	Xn × (Yn+1-Yn-1)
28B. 1	48329. 222	-70297. 058	4. 011	197° 04' 47"	-8. 632	-417177. 844304
28B. 2	48325. 388	-70298. 236	11. 673	152° 28' 25"	4. 217	203788. 161196
28B. 101	48315. 036	-70292. 841	2. 004	111° 45' 51"	7. 256	350573. 901216
28B. 115	48314. 293	-70290. 980	9. 887	62° 29' 20"	10. 630	513580. 934590
28B. 114	48318. 860	-70282. 211	16. 050	332° 34' 22"	1. 376	66486. 751360
28B. 108	48333. 106	-70289. 604	8. 405	242° 28' 40"	-14. 847	-717601. 624782

倍面積合計	-349. 720724
1/2	174. 8603620

合計面積	174. 8603620
------	--------------



画地出来形面積計算書

世界測地系

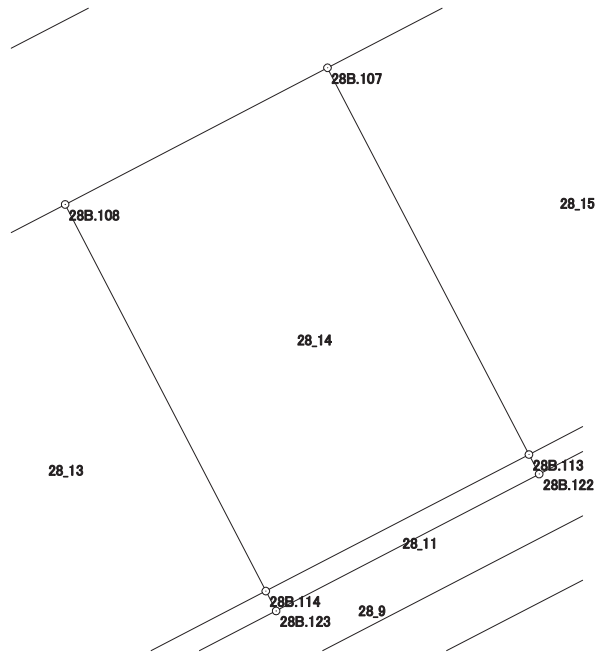
現場名：北部第三地区

地番名： 28_14

点名	Xn	Yn	距離	方向角	Yn+1-Yn-1	Xn × (Yn+1-Yn-1)
28B.107	48338.142	-70279.938	10.899	242° 28' 50"	-17.088	-826002.170496
28B.108	48333.106	-70289.604	16.050	152° 34' 22"	-2.273	-109861.149938
28B.114	48318.860	-70282.211	10.923	62° 34' 10"	17.088	825672.679680
28B.113	48323.892	-70272.516	16.067	332° 29' 15"	2.273	109840.206516

倍面積合計	-350.434238
1/2	175.2171190

合計面積	175.2171190
------	-------------



画地出来形面積計算書

世界測地系

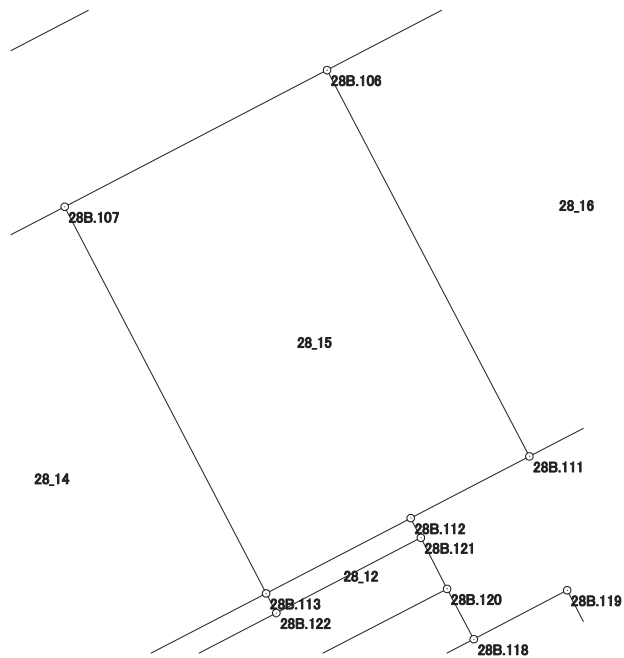
現場名：北部第三地区

地番名： 28_15

点名	Xn	Yn	距離	方向角	Yn+1-Yn-1	Xn × (Yn+1-Yn-1)
28B.106	48343.178	-70270.272	10.899	242° 28' 50"	-17.124	-827828.580072
28B.107	48338.142	-70279.938	16.067	152° 29' 15"	-2.244	-108470.790648
28B.113	48323.892	-70272.516	6.010	62° 29' 18"	12.752	616226.270784
28B.112	48326.668	-70267.186	4.928	62° 30' 34"	9.702	468865.332936
28B.111	48328.943	-70262.814	16.070	332° 20' 57"	-3.086	-149143.118098

倍面積合計	-350.885098
1/2	175.4425490

合計面積	175.4425490
------	-------------



画地出来形面積計算書

世界測地系

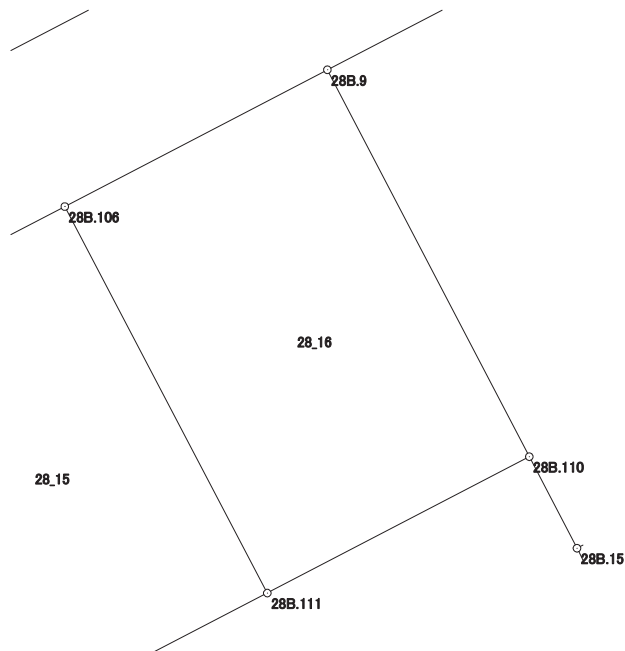
現場名：北部第三地区

地番名： 28_16

点名	Xn	Yn	距離	方向角	Yn+1-Yn-1	Xn × (Yn+1-Yn-1)
28B. 9	48348. 216	-70260. 602	10. 904	242° 28' 51"	-17. 105	-826996. 234680
28B. 106	48343. 178	-70270. 272	16. 070	152° 20' 57"	-2. 212	-106935. 109736
28B. 111	48328. 943	-70262. 814	10. 876	62° 29' 42"	17. 105	826666. 570015
28B. 110	48333. 966	-70253. 167	16. 073	332° 26' 47"	2. 212	106914. 732792

倍面積合計	-350. 041609
1/2	175. 0208045

合計面積	175. 0208045
------	--------------



画地出来形面積計算書

世界測地系

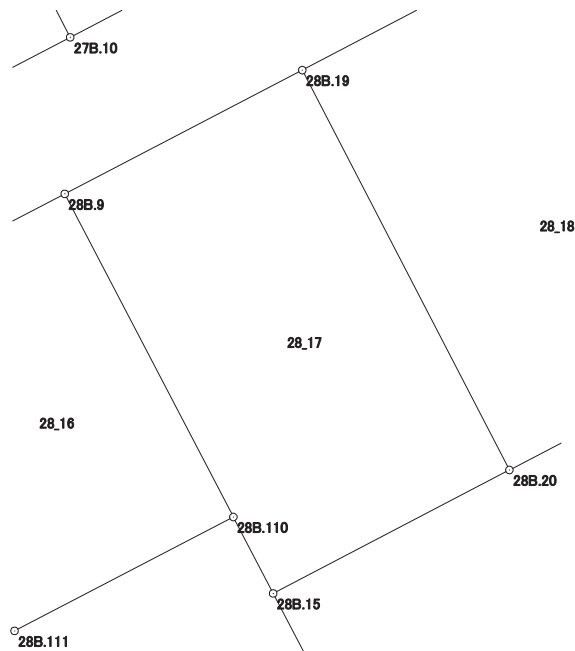
現場名：北部第三地区

地番名： 28_17

点名	Xn	Yn	距離	方向角	Yn+1-Yn-1	Xn × (Yn+1-Yn-1)
28B. 9	48348. 216	-70260. 602	16. 073	152° 26' 47"	-3. 039	-146930. 228424
28B. 110	48333. 966	-70253. 167	3. 801	152° 29' 04"	9. 191	444237. 481506
28B. 15	48330. 595	-70251. 411	11. 753	62° 24' 05"	12. 172	588280. 002340
28B. 20	48336. 040	-70240. 995	19. 859	332° 37' 10"	1. 283	62015. 139320
28B. 19	48353. 674	-70250. 128	11. 811	242° 28' 34"	-19. 607	-948070. 486118

倍面積合計	-468. 091376
1/2	234. 0456880

合計面積	234. 0456880
------	--------------



画地出来形面積計算書

世界測地系

現場名：北部第三地区

地番名： 28_18

点名	Xn	Yn	距離	方向角	Yn+1-Yn-1	Xn × (Yn+1-Yn-1)
28B.19	48353.674	-70250.128	19.859	152° 37' 10"	-0.102	-4932.074748
28B.20	48336.040	-70240.995	13.296	62° 31' 38"	20.930	1011673.317200
28B.14	48342.174	-70229.198	17.065	332° 27' 37"	3.907	188872.873818
28B.7	48357.305	-70237.088	3.989	287° 26' 57"	-11.695	-565538.681975
28B.8	48358.501	-70240.893	10.420	242° 24' 17"	-13.040	-630594.853040

倍面積合計	-519.418745
1/2	259.7093725

合計面積	259.7093725
------	-------------

