

画地出来形面積計算書

世界測地系

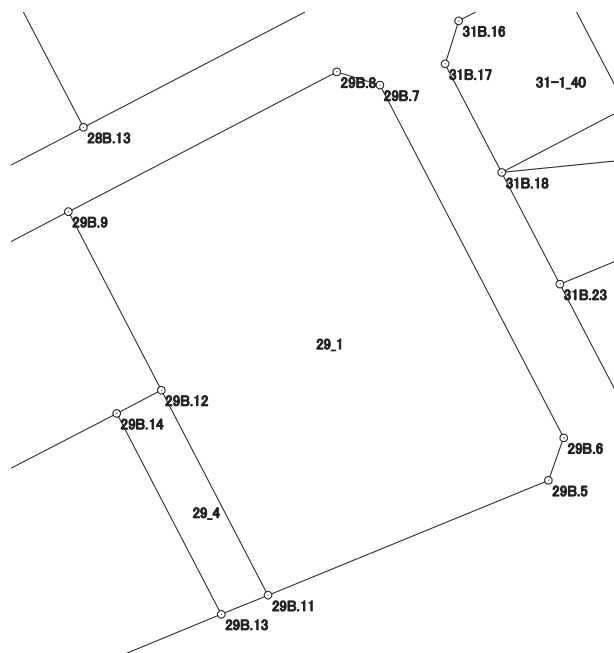
現場名：北部第三地区

地番名： 29_1

点名	Xn	Yn	距離	方向角	Yn+1-Yn-1	Xn × (Yn+1-Yn-1)
29B. 11	48262.386	-70221.123	26.882	67° 42' 54"	34.344	1657523.384784
29B. 5	48272.580	-70196.249	4.005	19° 51' 04"	26.234	1266382.863720
29B. 6	48276.347	-70194.889	35.303	332° 29' 08"	-14.949	-721683.111303
29B. 7	48307.657	-70211.198	4.004	286° 58' 24"	-20.139	-972867.904323
29B. 8	48308.826	-70215.028	26.851	242° 29' 04"	-27.644	-1335449.185944
29B. 9	48296.421	-70238.842	17.864	152° 29' 54"	-15.565	-751733.792865
29B. 12	48280.576	-70230.593	20.507	152° 29' 52"	17.719	855483.526144

倍面積合計	-2344.219787
1/2	1172.1098935

合計面積	1172.1098935
------	--------------



画地出来形面積計算書

世界測地系

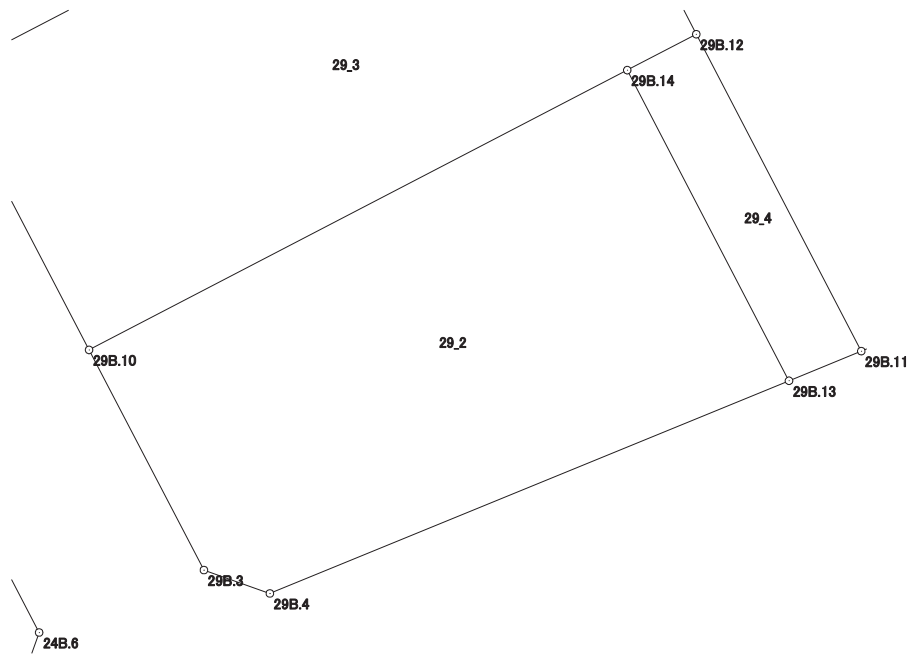
現場名：北部第三地区

地番名： 29_2

点名	Xn	Yn	距離	方向角	Yn+1-Yn-1	Xn × (Yn+1-Yn-1)
29B. 14	48278. 516	-70234. 553	34. 812	242° 31' 44"	-40. 168	-1939251. 430688
29B. 10	48262. 457	-70265. 440	14. 253	152° 27' 38"	-24. 297	-1172632. 917729
29B. 3	48249. 819	-70258. 850	4. 017	109° 29' 58"	10. 377	500688. 371763
29B. 4	48248. 478	-70255. 063	32. 195	67° 43' 00"	33. 578	1620087. 394284
29B. 13	48260. 686	-70225. 272	20. 101	332° 30' 06"	20. 510	989826. 669860

倍面積合計	-1281. 912510
1/2	640. 9562550

合計面積	640. 9562550
------	--------------



画地出来形面積計算書

世界測地系

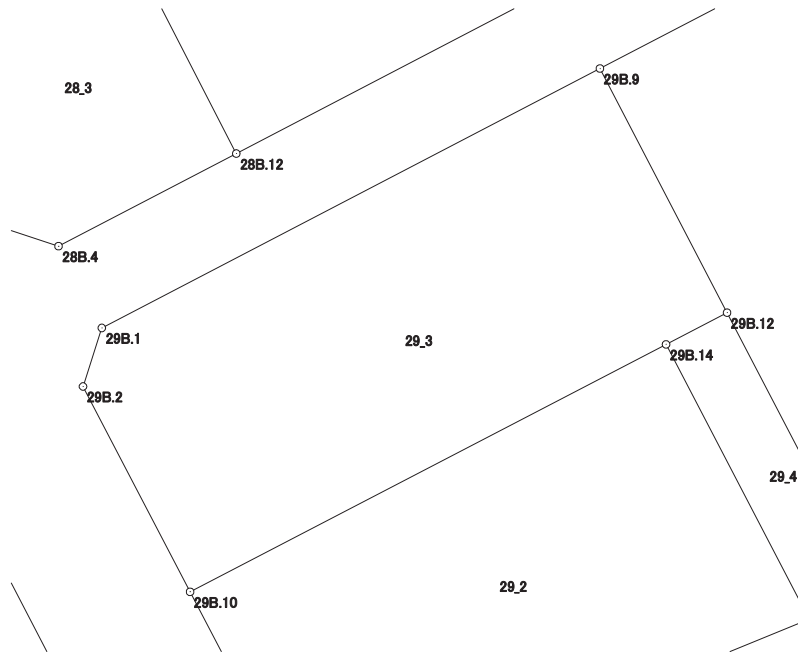
現場名：北部第三地区

地番名： 29_3

点名	Xn	Yn	距離	方向角	Yn+1-Yn-1	Xn × (Yn+1-Yn-1)
29B.1	48279.584	-70271.166	3.992	197° 49' 36"	-33.546	-1619586.924864
29B.2	48275.784	-70272.388	15.029	152° 27' 53"	5.726	276427.139184
29B.10	48262.457	-70265.440	34.812	62° 31' 44"	37.835	1826010.060595
29B.14	48278.516	-70234.553	4.464	62° 30' 59"	34.847	1682361.447052
29B.12	48280.576	-70230.593	17.864	332° 29' 54"	-4.289	-207075.390464
29B.9	48296.421	-70238.842	36.446	242° 29' 09"	-40.573	-1959530.689233

倍面積合計	-1394.357730
1/2	697.1788650

合計面積	697.1788650
------	-------------



画地出来形面積計算書

世界測地系

現場名：北部第三地区

地番名： 29_4

点名	Xn	Yn	距離	方向角	Yn+1-Yn-1	Xn × (Yn+1-Yn-1)
29B.11	48262.386	-70221.123	20.507	332° 29' 52"	-5.321	-256804.155906
29B.12	48280.576	-70230.593	4.464	242° 30' 59"	-13.430	-648408.135680
29B.14	48278.516	-70234.553	20.101	152° 30' 06"	5.321	256889.983636
29B.13	48260.686	-70225.272	4.484	67° 43' 09"	13.430	648141.012980

倍面積合計	-181.294970
1/2	90.6474850

合計面積	90.6474850
------	------------

