


北部第三地区 画地出来形確認測量原図

〈4街区〉

平成二十四年三月



S=1:500



前橋市

画地出来形面積計算書

世界測地系

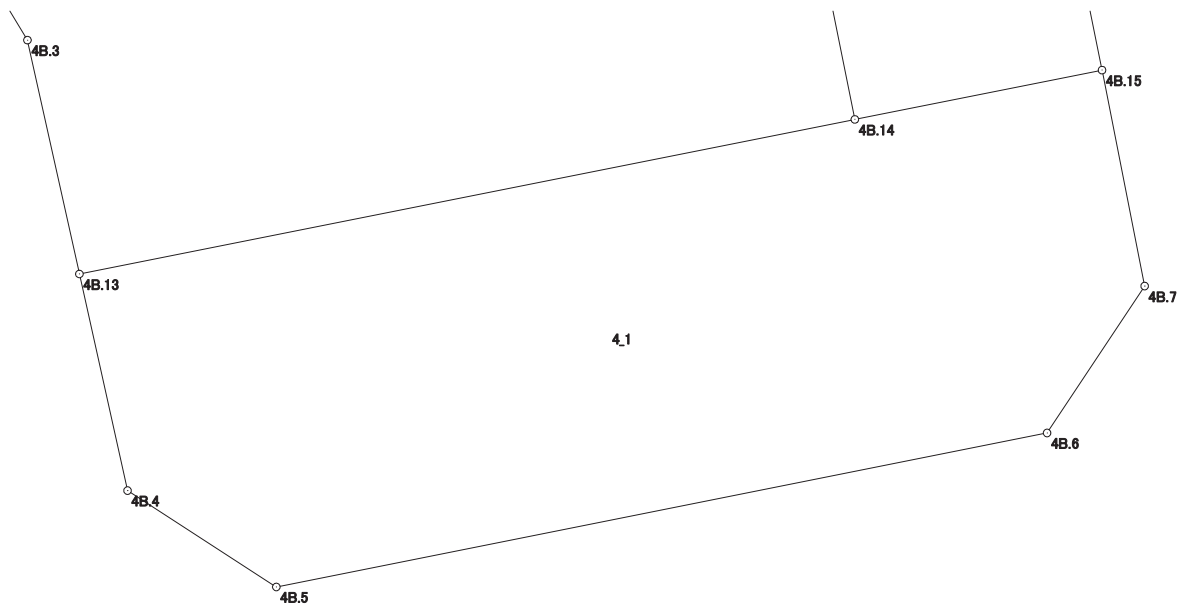
現場名：北部第三地区

地番名： 4_1

点名	Xn	Yn	距離	方向角	Yn+1-Yn-1	Xn × (Yn+1-Yn-1)
4B. 15	48603.902	-70511.600	5.704	258° 43' 04"	-6.559	-318792.993218
4B. 14	48602.786	-70517.194	17.893	258° 43' 35"	-23.142	-1124765.673612
4B. 13	48599.288	-70534.742	5.022	167° 28' 39"	-16.459	-799895.681192
4B. 4	48594.385	-70533.653	4.012	122° 56' 00"	4.456	216536.579560
4B. 5	48592.204	-70530.286	17.788	78° 42' 05"	20.810	1011203.765240
4B. 6	48595.689	-70512.843	3.991	33° 35' 12"	19.651	954953.884539
4B. 7	48599.014	-70510.635	4.982	348° 49' 56"	1.243	60408.574402

倍面積合計	-351.544281
1/2	175.7721405

合計面積	175.7721405
------	-------------



画地出来形面積計算書

世界測地系

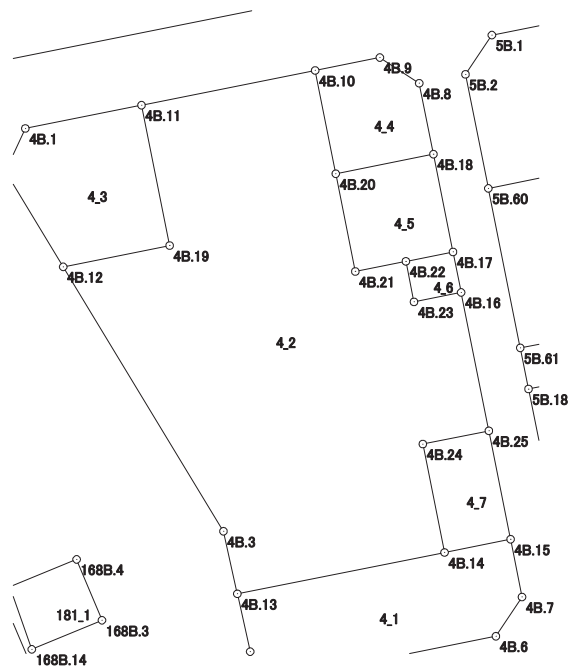
現場名：北部第三地区

地番名： 4_2

点名	Xn	Yn	距離	方向角	Yn+1-Yn-1	Xn × (Yn+1-Yn-1)
4B. 16	48624. 813	-70515. 789	4. 072	258° 41' 04"	-6. 342	-308378. 564046
4B. 23	48624. 014	-70519. 782	3. 500	348° 40' 50"	-4. 680	-227560. 385520
4B. 22	48627. 446	-70520. 469	4. 368	258° 40' 19"	-4. 970	-241678. 406620
4B. 21	48626. 588	-70524. 752	8. 444	348° 40' 36"	-5. 941	-288890. 559308
4B. 20	48634. 868	-70526. 410	8. 919	348° 45' 02"	-3. 398	-165261. 281464
4B. 10	48643. 616	-70528. 150	15. 000	258° 41' 05"	-16. 448	-800090. 195968
4B. 11	48640. 673	-70542. 858	12. 123	168° 40' 24"	-12. 327	-599593. 576071
4B. 19	48628. 786	-70540. 477	9. 193	258° 40' 58"	-6. 633	-322554. 737538
4B. 12	48626. 982	-70549. 491	26. 192	148° 47' 16"	4. 559	221690. 410938
4B. 3	48604. 581	-70535. 918	5. 422	167° 28' 25"	14. 749	716868. 965169
4B. 13	48599. 288	-70534. 742	17. 893	78° 43' 35"	18. 724	909973. 068512
4B. 14	48602. 786	-70517. 194	9. 368	348° 40' 24"	15. 708	763452. 562488
4B. 24	48611. 972	-70519. 034	5. 705	78° 41' 17"	3. 754	182489. 342888
4B. 25	48613. 091	-70513. 440	11. 955	348° 40' 06"	3. 245	157749. 480295

倍面積合計	-1783. 876245
1/2	891. 9381225

合計面積	891. 9381225
------	--------------



画地出来形面積計算書

世界測地系

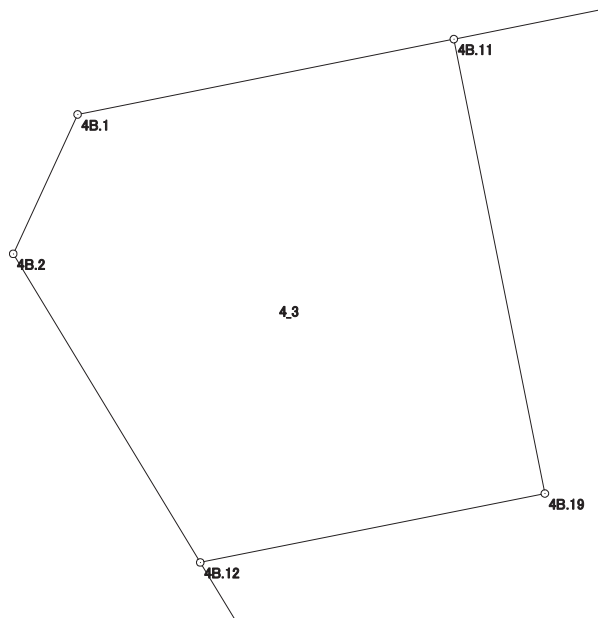
現場名：北部第三地区

地番名： 4_3

点名	Xn	Yn	距離	方向角	Yn+1-Yn-1	Xn × (Yn+1-Yn-1)
4B.12	48626.982	-70549.491	9.193	78° 40' 58"	13.906	676206.811692
4B.19	48628.786	-70540.477	12.123	348° 40' 24"	6.633	322554.737538
4B.11	48640.673	-70542.858	10.036	258° 40' 48"	-12.222	-594486.305406
4B.1	48638.703	-70552.699	4.017	204° 47' 06"	-11.525	-560561.052075
4B.2	48635.056	-70554.383	9.440	148° 47' 19"	3.208	156021.259648

倍面積合計	-264.548603
1/2	132.2743015

合計面積	132.2743015
------	-------------



画地出来形面積計算書

世界測地系

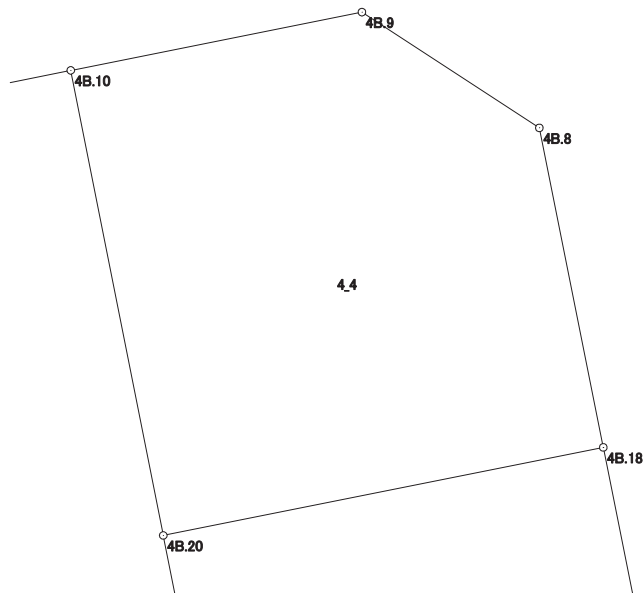
現場名：北部第三地区

地番名： 4_4

点名	Xn	Yn	距離	方向角	Yn+1-Yn-1	Xn × (Yn+1-Yn-1)
4B. 20	48634. 868	-70526. 410	8. 440	78° 41' 05"	10. 016	487126. 837888
4B. 18	48636. 524	-70518. 134	6. 130	348° 40' 58"	7. 073	344006. 134252
4B. 8	48642. 535	-70519. 337	3. 984	303° 07' 11"	-4. 540	-220837. 108900
4B. 9	48644. 712	-70522. 674	5. 585	258° 40' 55"	-8. 813	-428705. 846856
4B. 10	48643. 616	-70528. 150	8. 919	168° 45' 02"	-3. 736	-181732. 549376

倍面積合計	-142. 532992
1/2	71. 2664960

合計面積	71. 2664960
------	-------------



画地出来形面積計算書

世界測地系

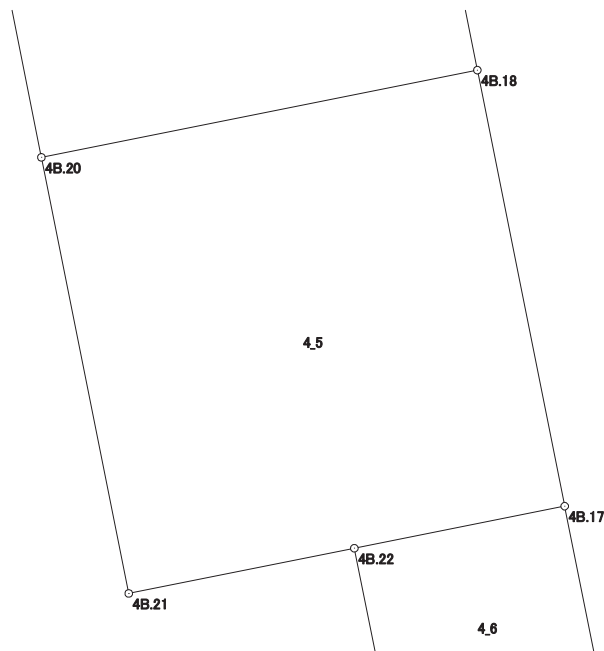
現場名：北部第三地区

地番名： 4_5

点名	Xn	Yn	距離	方向角	Yn+1-Yn-1	Xn × (Yn+1-Yn-1)
4B. 21	48626. 588	-70524. 752	4. 368	78° 40' 19"	5. 941	288890. 559308
4B. 22	48627. 446	-70520. 469	4. 072	78° 41' 04"	8. 276	402440. 743096
4B. 17	48628. 245	-70516. 476	8. 443	348° 40' 32"	2. 335	113546. 952075
4B. 18	48636. 524	-70518. 134	8. 440	258° 41' 05"	-9. 934	-483155. 229416
4B. 20	48634. 868	-70526. 410	8. 444	168° 40' 36"	-6. 618	-321865. 556424

倍面積合計	-142. 531361
1/2	71. 2656805

合計面積	71. 2656805
------	-------------



画地出来形面積計算書

世界測地系

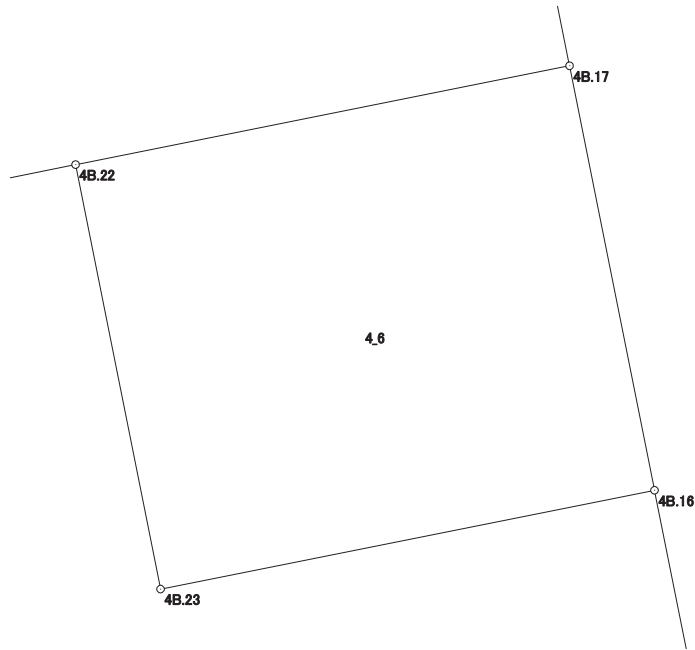
現場名：北部第三地区

地番名： 4_6

点名	Xn	Yn	距離	方向角	Yn+1-Yn-1	Xn × (Yn+1-Yn-1)
4B. 22	48627. 446	-70520. 469	3. 500	168° 40' 50"	-3. 306	-160762. 336476
4B. 23	48624. 014	-70519. 782	4. 072	78° 41' 04"	4. 680	227560. 385520
4B. 16	48624. 813	-70515. 789	3. 500	348° 40' 50"	3. 306	160753. 631778
4B. 17	48628. 245	-70516. 476	4. 072	258° 41' 04"	-4. 680	-227580. 186600

倍面積合計	-28. 505778
1/2	14. 2528890

合計面積	14. 2528890
------	-------------



画地出来形面積計算書

世界測地系

現場名：北部第三地区

地番名： 4_7

点名	Xn	Yn	距離	方向角	Yn+1-Yn-1	Xn × (Yn+1-Yn-1)
4B.15	48603.902	-70511.600	9.371	348° 40' 37"	3.754	182459.048108
4B.25	48613.091	-70513.440	5.705	258° 41' 17"	-7.434	-361389.718494
4B.24	48611.972	-70519.034	9.368	168° 40' 24"	-3.754	-182489.342888
4B.14	48602.786	-70517.194	5.704	78° 43' 04"	7.434	361313.111124

倍面積合計	-106.902150
1/2	53.4510750

合計面積	53.4510750
------	------------

