



# 画地出来形面積計算書

世界測地系

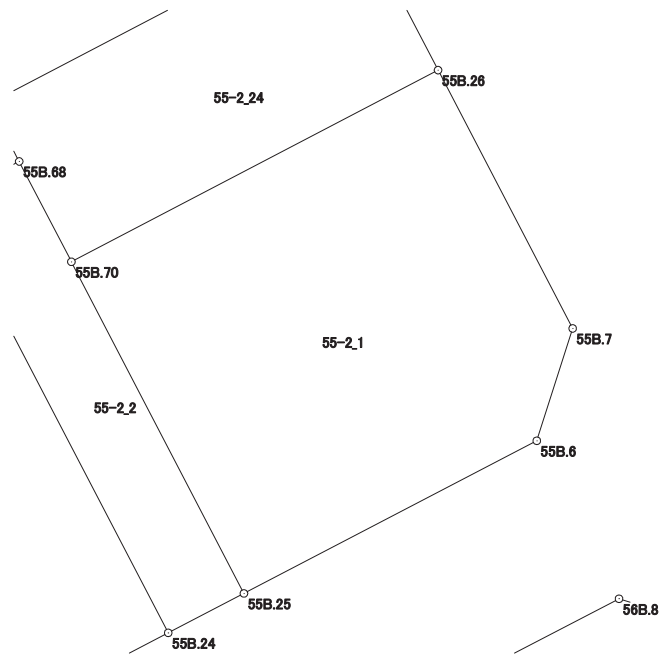
現場名：北部第三地区

地番名： 55-2\_1

点名	Xn	Yn	距離	方向角	Yn+1-Yn-1	Xn × (Yn+1-Yn-1)
55B.70	47946.595	-70075.963	12.637	152° 31' 14"	-6.561	-314577.609795
55B.25	47935.384	-70070.132	11.164	62° 27' 50"	15.730	754023.590320
55B.6	47940.545	-70060.233	3.986	17° 42' 11"	11.111	532667.395495
55B.7	47944.342	-70059.021	9.846	332° 28' 38"	-3.338	-160038.213596
55B.26	47953.074	-70063.571	13.984	242° 23' 52"	-16.942	-812420.979708

倍面積合計	-345.817284
1/2	172.9086420

合計面積	172.9086420
------	-------------



# 画地出来形面積計算書

世界測地系

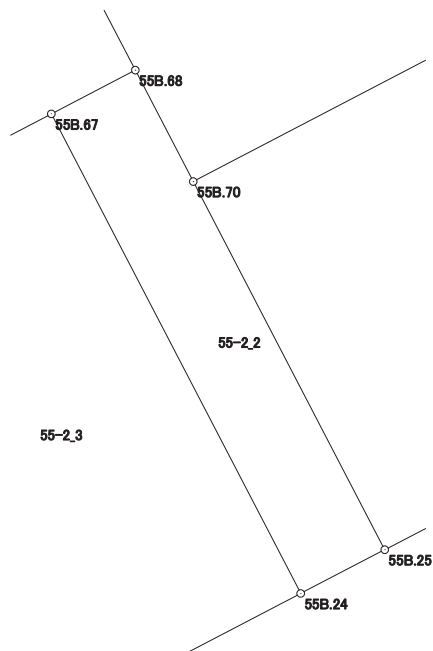
現場名：北部第三地区

地番名： 55-2\_2

点名	Xn	Yn	距離	方向角	Yn+1-Yn-1	Xn × (Yn+1-Yn-1)
55B.67	47948.656	-70080.284	16.460	152° 31' 44"	5.036	241469.431616
55B.24	47934.052	-70072.691	2.885	62° 30' 08"	10.152	486626.495904
55B.25	47935.384	-70070.132	12.637	332° 31' 14"	-3.272	-156844.576448
55B.70	47946.595	-70075.963	3.824	332° 31' 49"	-7.595	-364154.389025
55B.68	47949.988	-70077.727	2.883	242° 29' 02"	-4.321	-207191.898148

倍面積合計	-94.936101
1/2	47.4680505

合計面積	47.4680505
------	------------



# 画地出来形面積計算書

世界測地系

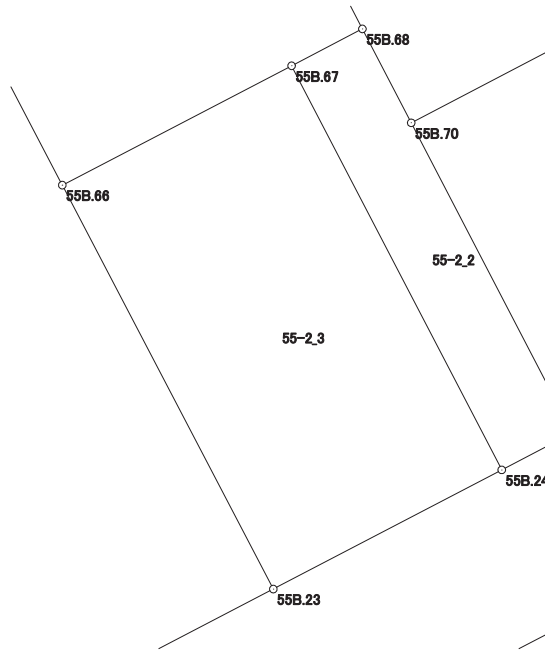
現場名：北部第三地区

地番名： 55-2\_3

点名	Xn	Yn	距離	方向角	Yn+1-Yn-1	Xn × (Yn+1-Yn-1)
55B.66	47944.342	-70088.570	16.469	152° 25' 14"	-0.661	-31691.210062
55B.23	47929.744	-70080.945	9.311	62° 26' 19"	15.879	761076.404976
55B.24	47934.052	-70072.691	16.460	332° 31' 44"	0.661	31684.408372
55B.67	47948.656	-70080.284	9.342	242° 29' 49"	-15.879	-761376.708624

倍面積合計	-307.105338
1/2	153.5526690

合計面積	153.5526690
------	-------------



# 画地出来形面積計算書

世界測地系

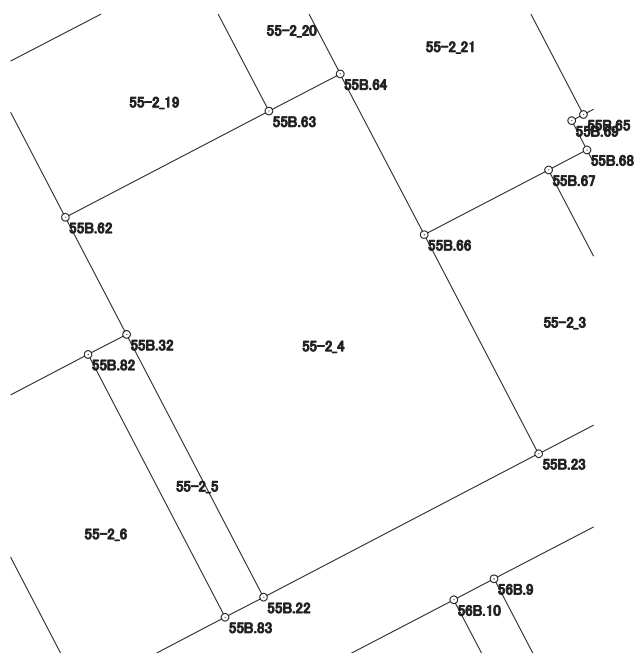
現場名：北部第三地区

地番名： 55-2\_4

点名	Xn	Yn	距離	方向角	Yn+1-Yn-1	Xn × (Yn+1-Yn-1)
55B.62	47945.502	-70112.476	8.806	152° 25' 41"	-9.481	-454571.304462
55B.32	47937.696	-70108.400	19.746	152° 28' 33"	13.201	632825.524896
55B.22	47920.185	-70099.275	20.673	62° 27' 29"	27.455	1315648.679175
55B.23	47929.744	-70080.945	16.469	332° 25' 14"	10.705	513087.909520
55B.66	47944.342	-70088.570	12.088	332° 24' 48"	-13.223	-633968.034266
55B.64	47955.056	-70094.168	5.358	242° 27' 17"	-10.349	-496286.874544
55B.63	47952.578	-70098.919	15.293	242° 26' 17"	-18.308	-877915.798024

倍面積合計	-1179.897705
1/2	589.9488525

合計面積	589.9488525
------	-------------



# 画地出来形面積計算書

世界測地系

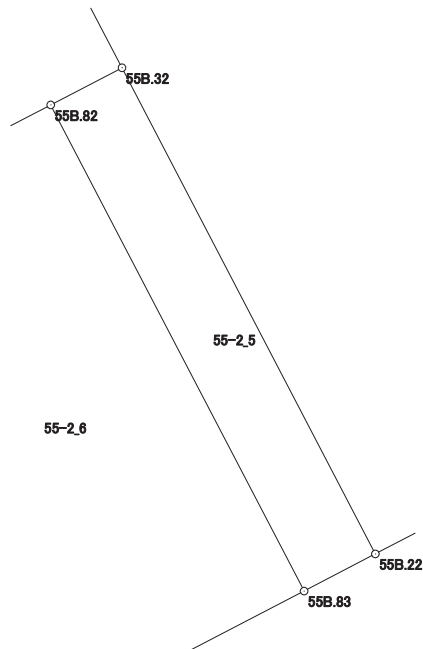
現場名：北部第三地区

地番名： 55-2\_5

点名	Xn	Yn	距離	方向角	Yn+1-Yn-1	Xn × (Yn+1-Yn-1)
55B.82	47936.357	-70110.967	19.746	152° 28' 33"	6.558	314366.629206
55B.83	47918.846	-70101.842	2.895	62° 27' 09"	11.692	560267.147432
55B.22	47920.185	-70099.275	19.746	332° 28' 33"	-6.558	-314260.573230
55B.32	47937.696	-70108.400	2.895	242° 27' 09"	-11.692	-560487.541632

倍面積合計	-114.338224
1/2	57.1691120

合計面積	57.1691120
------	------------



# 画地出来形面積計算書

世界測地系

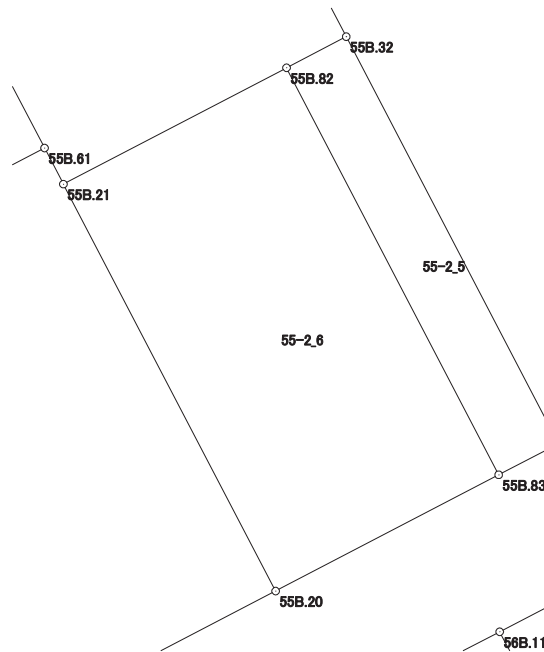
現場名：北部第三地区

地番名： 55-2\_6

点名	Xn	Yn	距離	方向角	Yn+1-Yn-1	Xn × (Yn+1-Yn-1)
55B. 21	47931. 350	-70120. 566	19. 744	152° 27' 37"	-0. 470	-22527. 734500
55B. 20	47913. 843	-70111. 437	10. 821	62° 27' 42"	18. 724	897138. 796332
55B. 83	47918. 846	-70101. 842	19. 746	332° 28' 33"	0. 470	22521. 857620
55B. 82	47936. 357	-70110. 967	10. 826	242° 27' 10"	-18. 724	-897560. 348468

倍面積合計	-427. 429016
1/2	213. 7145080

合計面積	213. 7145080
------	--------------



# 画地出来形面積計算書

世界測地系

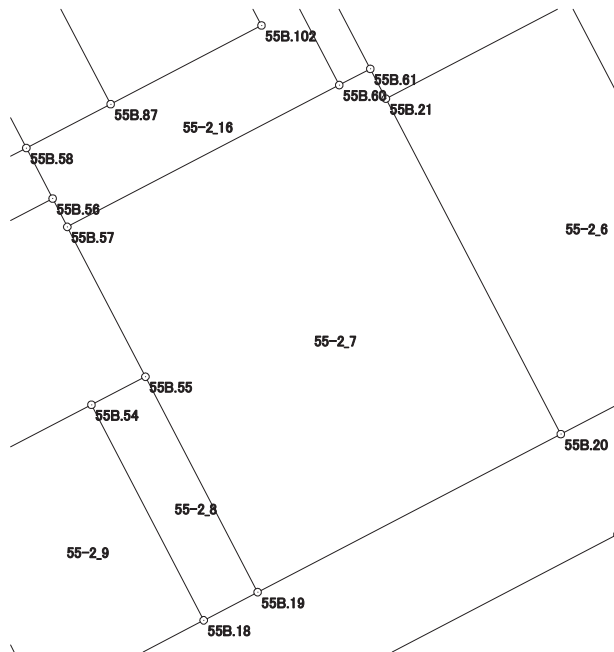
現場名：北部第三地区

地番名： 55-2\_7

点名	Xn	Yn	距離	方向角	Yn+1-Yn-1	Xn × (Yn+1-Yn-1)
55B. 57	47924. 658	-70137. 189	8. 819	152° 27' 31"	-10. 114	-484709. 991012
55B. 55	47916. 838	-70133. 111	12. 677	152° 29' 35"	9. 933	475957. 951854
55B. 19	47905. 594	-70127. 256	17. 841	62° 27' 35"	21. 674	1038305. 844356
55B. 20	47913. 843	-70111. 437	19. 744	332° 27' 37"	6. 690	320543. 609670
55B. 21	47931. 350	-70120. 566	1. 753	332° 26' 27"	-9. 940	-476437. 619000
55B. 61	47932. 904	-70121. 377	1. 827	242° 27' 12"	-2. 431	-116524. 889624
55B. 60	47932. 059	-70122. 997	16. 006	242° 27' 30"	-15. 812	-757901. 716908

倍面積合計	-766. 810664
1/2	383. 4053320

合計面積	383. 4053320
------	--------------





# 画地出来形面積計算書

世界測地系

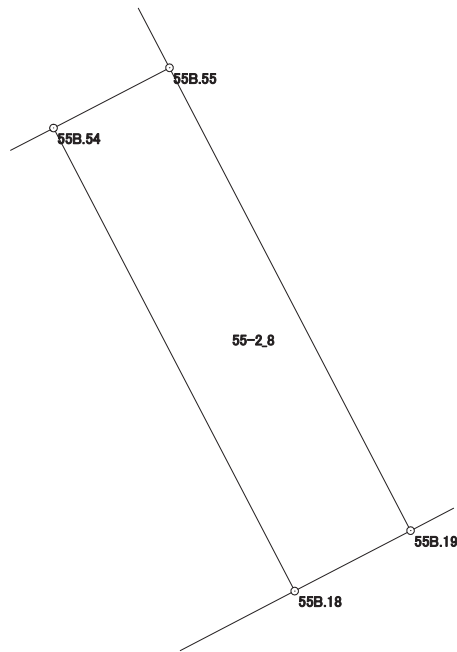
現場名：北部第三地区

地番名： 55-2\_8

点名	Xn	Yn	距離	方向角	Yn+1-Yn-1	Xn × (Yn+1-Yn-1)
55B.54	47915.375	-70135.928	12.682	152° 29' 44"	3.040	145662.740000
55B.18	47904.126	-70130.071	3.175	62° 27' 30"	8.672	415424.580672
55B.19	47905.594	-70127.256	12.677	332° 29' 35"	-3.040	-145633.005760
55B.55	47916.838	-70133.111	3.174	242° 33' 18"	-8.672	-415534.819136

倍面積合計	-80.504224
1/2	40.2521120

合計面積	40.2521120
------	------------



# 画地出来形面積計算書

世界測地系

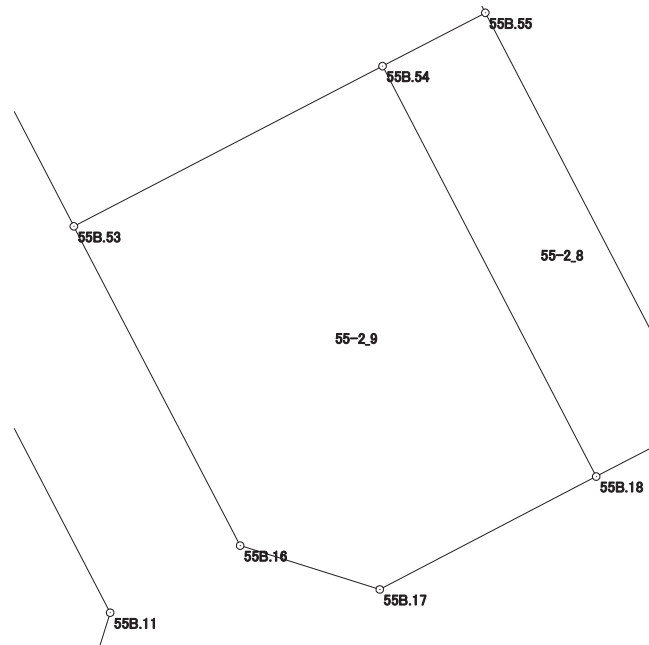
現場名：北部第三地区

地番名： 55-2\_9

点名	Xn	Yn	距離	方向角	Yn+1-Yn-1	Xn × (Yn+1-Yn-1)
55B. 53	47910.985	-70144.387	9.868	152° 29' 51"	-3.902	-186948.663470
55B. 16	47902.232	-70139.830	4.010	107° 25' 38"	8.383	401564.410856
55B. 17	47901.031	-70136.004	6.692	62° 27' 03"	9.759	467466.161529
55B. 18	47904.126	-70130.071	12.682	332° 29' 44"	0.076	3640.713576
55B. 54	47915.375	-70135.928	9.530	242° 34' 19"	-14.316	-685956.508500

倍面積合計	-233.886009
1/2	116.9430045

合計面積	116.9430045
------	-------------



# 画地出来形面積計算書

世界測地系

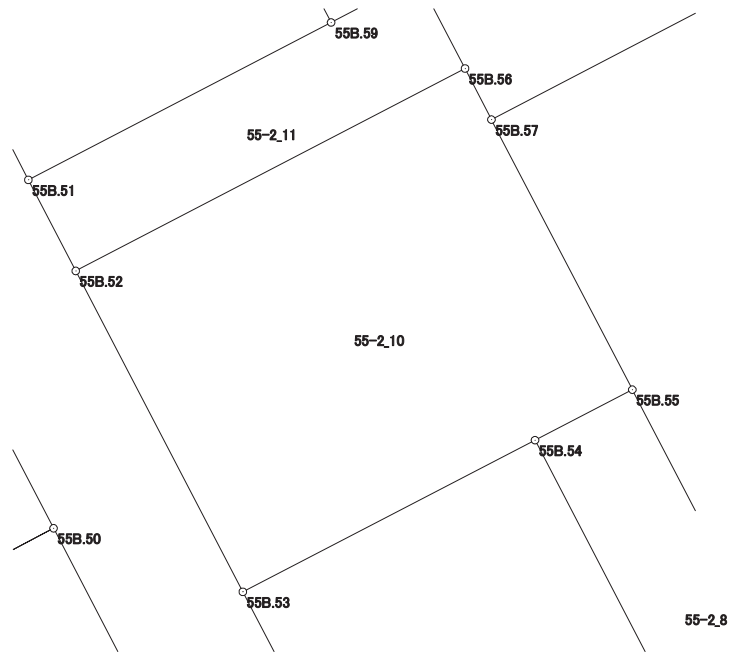
現場名：北部第三地区

地番名： 55-2\_10

点名	Xn	Yn	距離	方向角	Yn+1-Yn-1	Xn × (Yn+1-Yn-1)
55B.52	47920.276	-70149.223	10.474	152° 30' 10"	-6.434	-308319.055784
55B.53	47910.985	-70144.387	9.530	62° 34' 19"	13.295	636976.545575
55B.54	47915.375	-70135.928	3.174	62° 33' 18"	11.276	540293.768500
55B.55	47916.838	-70133.111	8.819	332° 27' 31"	-1.261	-60423.132718
55B.57	47924.658	-70137.189	1.665	332° 40' 51"	-4.842	-232051.194036
55B.56	47926.137	-70137.953	12.703	242° 31' 23"	-12.034	-576743.132658

倍面積合計	-266.201121
1/2	133.1005605

合計面積	133.1005605
------	-------------



# 画地出来形面積計算書

世界測地系

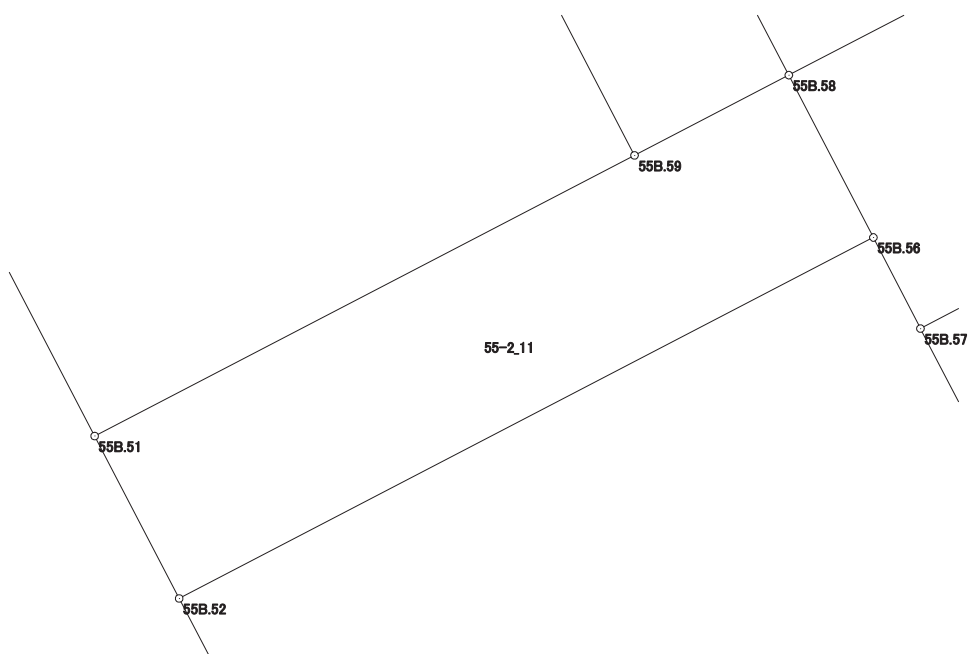
現場名：北部第三地区

地番名： 55-2\_11

点名	Xn	Yn	距離	方向角	Yn+1-Yn-1	Xn × (Yn+1-Yn-1)
55B.51	47922.913	-70150.595	2.973	152° 30' 45"	-7.392	-354246.172896
55B.52	47920.276	-70149.223	12.703	62° 31' 23"	12.642	605808.129192
55B.56	47926.137	-70137.953	2.972	332° 29' 12"	9.897	474324.977889
55B.58	47928.773	-70139.326	2.824	242° 31' 06"	-3.878	-185867.781694
55B.59	47927.470	-70141.831	9.878	242° 31' 37"	-11.269	-540094.659430

倍面積合計	-75.506939
1/2	37.7534695

合計面積	37.7534695
------	------------



# 画地出来形面積計算書

世界測地系

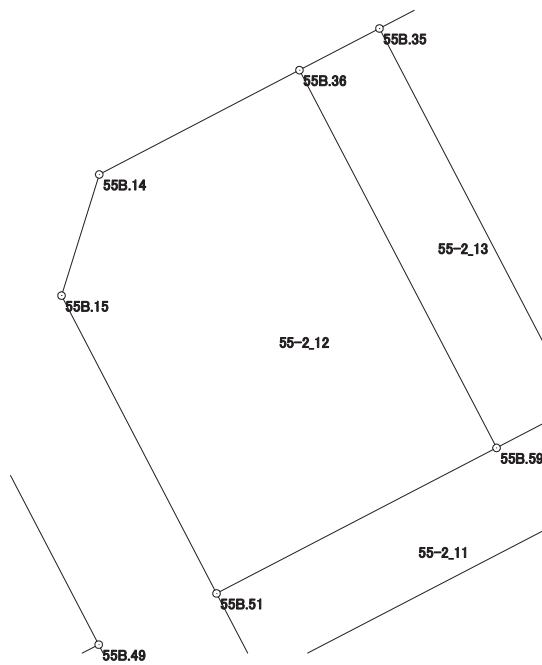
現場名：北部第三地区

地番名： 55-2\_12

点名	Xn	Yn	距離	方向角	Yn+1-Yn-1	Xn × (Yn+1-Yn-1)
55B. 14	47936.029	-70154.267	3.971	197° 17' 07"	-7.447	-356979.607963
55B. 15	47932.237	-70155.447	10.511	152° 30' 31"	3.672	176007.174264
55B. 51	47922.913	-70150.595	9.878	62° 31' 37"	13.616	652518.383408
55B. 59	47927.470	-70141.831	13.338	332° 27' 05"	2.595	124371.784650
55B. 36	47939.296	-70148.000	7.067	242° 28' 01"	-12.436	-596173.085056

倍面積合計	-255.350697
1/2	127.6753485

合計面積	127.6753485
------	-------------



# 画地出来形面積計算書

世界測地系

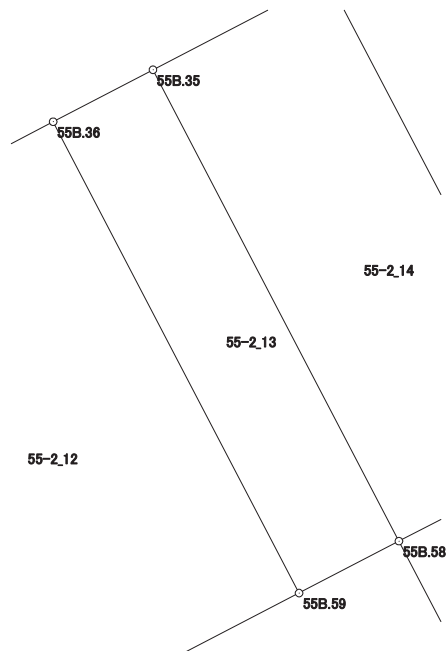
現場名：北部第三地区

地番名： 55-2\_13

点名	Xn	Yn	距離	方向角	Yn+1-Yn-1	Xn × (Yn+1-Yn-1)
55B.36	47939.296	-70148.000	13.338	152° 27' 05"	3.665	175697.519840
55B.59	47927.470	-70141.831	2.824	62° 31' 06"	8.674	415722.874780
55B.58	47928.773	-70139.326	13.340	332° 26' 58"	-3.665	-175658.953045
55B.35	47940.600	-70145.496	2.823	242° 29' 28"	-8.674	-415836.764400

倍面積合計	-75.322825
1/2	37.6614125

合計面積	37.6614125
------	------------



# 画地出来形面積計算書

世界測地系

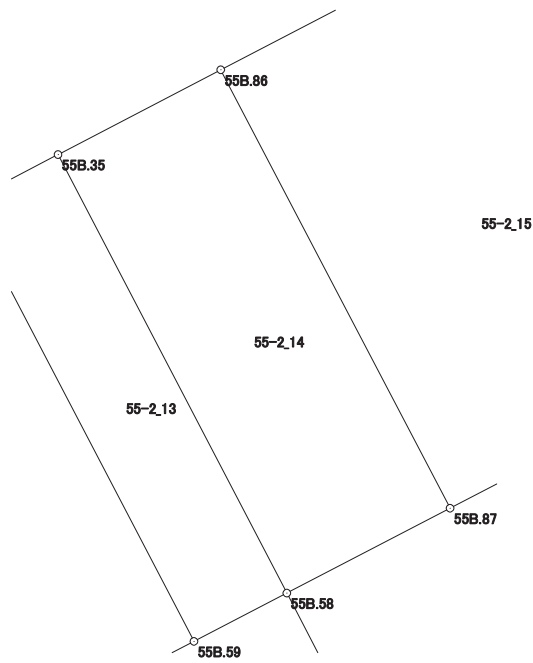
現場名：北部第三地区

地番名： 55-2\_14

点名	Xn	Yn	距離	方向角	Yn+1-Yn-1	Xn × (Yn+1-Yn-1)
55B. 35	47940. 600	-70145. 496	13. 340	152° 26' 58"	1. 782	85430. 149200
55B. 58	47928. 773	-70139. 326	4. 962	62° 31' 34"	10. 572	506702. 988156
55B. 87	47931. 062	-70134. 924	13. 344	332° 23' 32"	-1. 782	-85413. 152484
55B. 86	47942. 887	-70141. 108	4. 948	242° 28' 18"	-10. 572	-506852. 201364

倍面積合計	-132. 216492
1/2	66. 1082460

合計面積	66. 1082460
------	-------------



# 画地出来形面積計算書

世界測地系

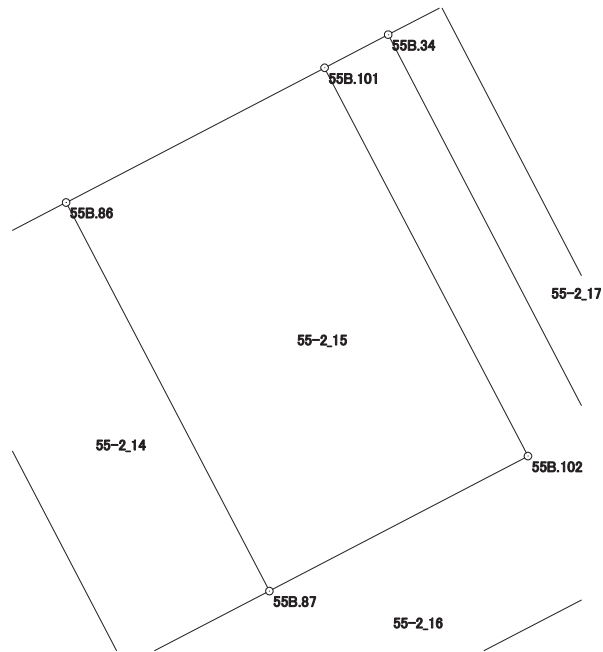
現場名：北部第三地区

地番名： 55-2\_15

点名	Xn	Yn	距離	方向角	Yn+1-Yn-1	Xn × (Yn+1-Yn-1)
55B.101	47946.987	-70133.242	8.870	242° 28' 12"	-14.053	-673799.008311
55B.86	47942.887	-70141.108	13.344	152° 23' 32"	-1.682	-80639.935934
55B.87	47931.062	-70134.924	8.877	62° 26' 00"	14.053	673575.214286
55B.102	47935.170	-70127.055	13.339	332° 21' 54"	1.682	80626.955940

倍面積合計	-236.774019
1/2	118.3870095

合計面積	118.3870095
------	-------------





# 画地出来形面積計算書

世界測地系

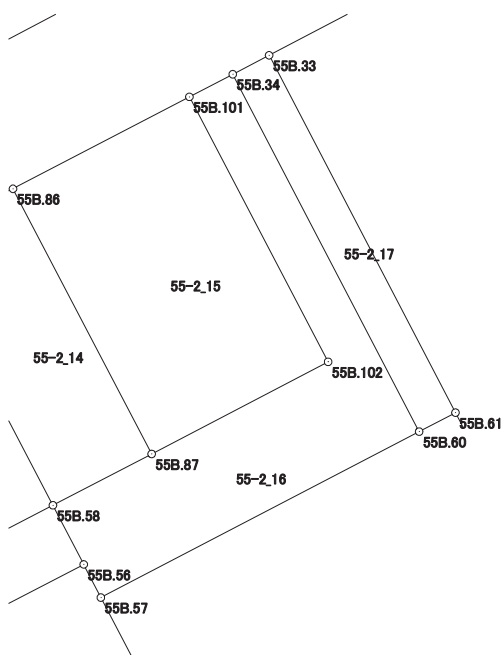
現場名：北部第三地区

地番名： 55-2\_16

点名	Xn	Yn	距離	方向角	Yn+1-Yn-1	Xn × (Yn+1-Yn-1)
55B.34	47947.995	-70131.308	2.181	242° 28' 17"	-10.245	-491227.208775
55B.101	47946.987	-70133.242	13.339	152° 21' 54"	4.253	203918.535711
55B.102	47935.170	-70127.055	8.877	242° 26' 00"	-1.682	-80626.955940
55B.87	47931.062	-70134.924	4.962	242° 31' 34"	-12.271	-588162.061802
55B.58	47928.773	-70139.326	2.972	152° 29' 12"	-3.029	-145176.253417
55B.56	47926.137	-70137.953	1.665	152° 40' 51"	2.137	102418.154769
55B.57	47924.658	-70137.189	16.006	62° 27' 30"	14.956	716761.185048
55B.60	47932.059	-70122.997	17.973	332° 27' 25"	5.881	281888.438979

倍面積合計	-206.165427
1/2	103.0827135

合計面積	103.0827135
------	-------------



# 画地出来形面積計算書

世界測地系

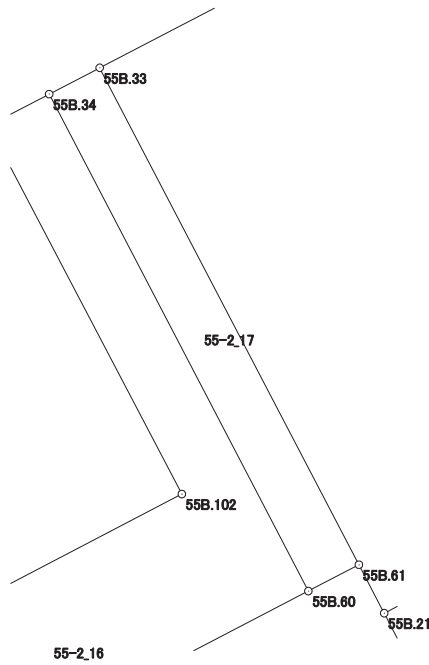
現場名：北部第三地区

地番名： 55-2\_17

点名	Xn	Yn	距離	方向角	Yn+1-Yn-1	Xn × (Yn+1-Yn-1)
55B.34	47947.995	-70131.308	17.973	152° 27' 25"	6.690	320772.086550
55B.60	47932.059	-70122.997	1.827	62° 27' 12"	9.931	476013.277929
55B.61	47932.904	-70121.377	17.973	332° 27' 35"	-6.690	-320671.127760
55B.33	47948.840	-70129.687	1.828	242° 28' 04"	-9.931	-476179.930040

倍面積合計	-65.693321
1/2	32.8466605

合計面積	32.8466605
------	------------



# 画地出来形面積計算書

世界測地系

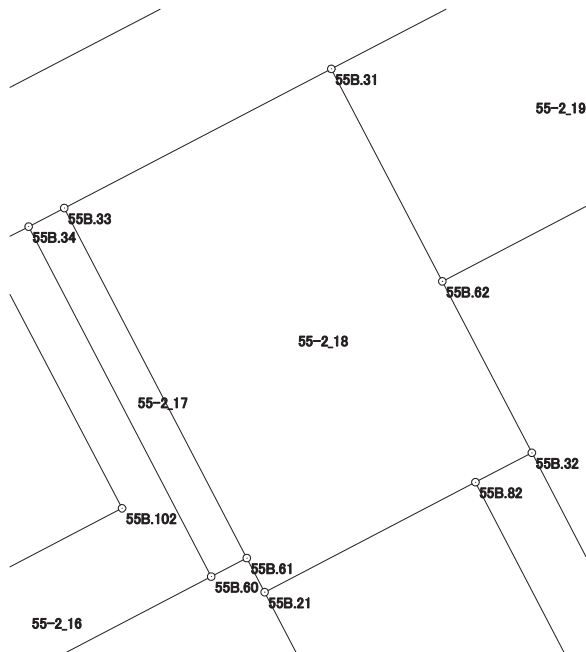
現場名：北部第三地区

地番名： 55-2\_18

点名	Xn	Yn	距離	方向角	Yn+1-Yn-1	Xn × (Yn+1-Yn-1)
55B.33	47948.840	-70129.687	17.973	152° 27' 35"	-3.849	-184555.085160
55B.61	47932.904	-70121.377	1.753	152° 26' 27"	9.121	437196.017384
55B.21	47931.350	-70120.566	10.826	62° 27' 10"	10.410	498965.353500
55B.82	47936.357	-70110.967	2.895	62° 27' 09"	12.166	583193.719262
55B.32	47937.696	-70108.400	8.806	332° 25' 41"	-1.509	-72337.983264
55B.62	47945.502	-70112.476	10.915	332° 25' 40"	-9.128	-437646.542256
55B.31	47955.177	-70117.528	13.711	242° 28' 21"	-17.211	-825356.551347

倍面積合計	-541.071881
1/2	270.5359405

合計面積	270.5359405
------	-------------



# 画地出来形面積計算書

世界測地系

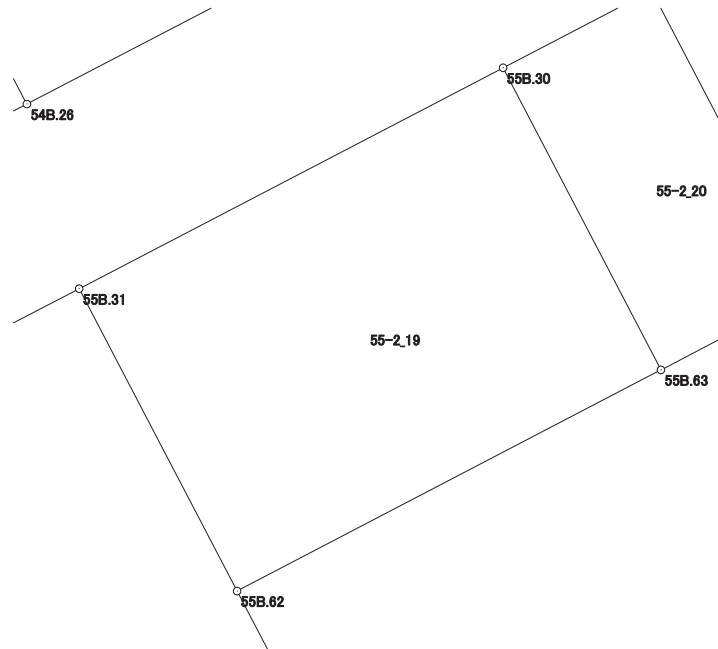
現場名：北部第三地区

地番名： 55-2\_19

点名	Xn	Yn	距離	方向角	Yn+1-Yn-1	Xn × (Yn+1-Yn-1)
55B.31	47955.177	-70117.528	10.915	152° 25' 40"	-8.508	-408002.645916
55B.62	47945.502	-70112.476	15.293	62° 26' 17"	18.609	892217.846718
55B.63	47952.578	-70098.919	10.905	332° 25' 11"	8.508	407980.533624
55B.30	47962.244	-70103.968	15.291	242° 28' 23"	-18.609	-892529.398596

倍面積合計	-333.664170
1/2	166.8320850

合計面積	166.8320850
------	-------------



# 画地出来形面積計算書

世界測地系

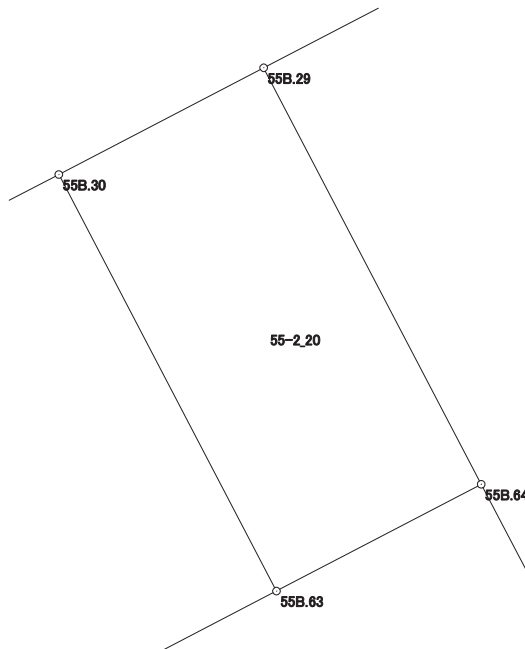
現場名：北部第三地区

地番名： 55-2\_20

点名	Xn	Yn	距離	方向角	Yn+1-Yn-1	Xn × (Yn+1-Yn-1)
55B. 30	47962. 244	-70103. 968	10. 905	152° 25' 11"	0. 297	14244. 786468
55B. 63	47952. 578	-70098. 919	5. 358	62° 27' 17"	9. 800	469935. 264400
55B. 64	47955. 056	-70094. 168	10. 904	332° 25' 19"	-0. 297	-14242. 651632
55B. 29	47964. 721	-70099. 216	5. 359	242° 28' 09"	-9. 800	-470054. 265800

倍面積合計	-116. 866564
1/2	58. 4332820

合計面積	58. 4332820
------	-------------



# 画地出来形面積計算書

世界測地系

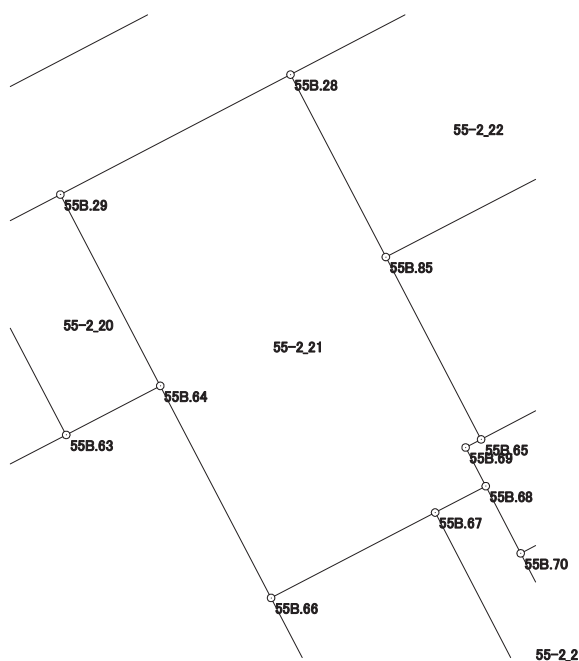
現場名：北部第三地区

地番名： 55-2\_21

点名	Xn	Yn	距離	方向角	Yn+1-Yn-1	Xn × (Yn+1-Yn-1)
55B.66	47944.342	-70088.570	9.342	62° 29' 49"	13.884	665659.244328
55B.67	47948.656	-70080.284	2.883	62° 29' 02"	10.843	519907.277008
55B.68	47949.988	-70077.727	2.203	332° 30' 16"	1.540	73842.981520
55B.69	47951.942	-70078.744	0.884	62° 21' 44"	-0.234	-11220.754428
55B.65	47952.352	-70077.961	10.393	332° 24' 42"	-4.030	-193247.978560
55B.85	47961.563	-70082.774	10.400	332° 24' 27"	-9.630	-461869.851690
55B.28	47970.780	-70087.591	13.109	242° 28' 17"	-16.442	-788735.564760
55B.29	47964.721	-70099.216	10.904	152° 25' 19"	-6.577	-315463.970017
55B.64	47955.056	-70094.168	12.088	152° 24' 48"	10.646	510529.526176

倍面積合計	-599.090423
1/2	299.5452115

合計面積	299.5452115
------	-------------



# 画地出来形面積計算書

世界測地系

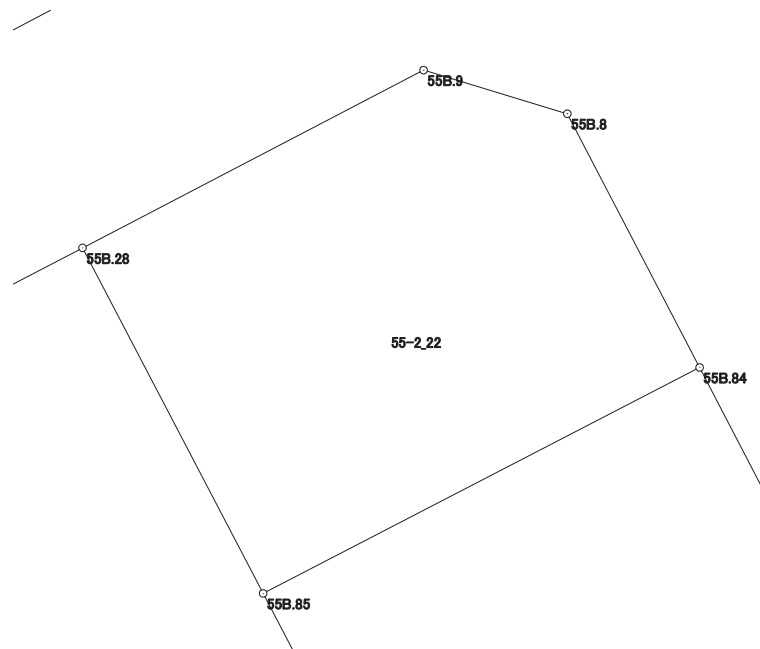
現場名：北部第三地区

地番名： 55-2\_22

点名	Xn	Yn	距離	方向角	Yn+1-Yn-1	Xn × (Yn+1-Yn-1)
55B. 28	47970. 780	-70087. 591	10. 400	152° 24' 27"	-4. 279	-205266. 967620
55B. 85	47961. 563	-70082. 774	13. 107	62° 37' 25"	16. 456	789255. 480728
55B. 84	47967. 590	-70071. 135	7. 632	332° 28' 29"	8. 112	389113. 090080
55B. 8	47974. 358	-70074. 662	4. 006	286° 52' 43"	-7. 360	-353091. 274880
55B. 9	47975. 521	-70078. 495	10. 257	242° 28' 14"	-12. 929	-620275. 511009

倍面積合計	-265. 182701
1/2	132. 5913505

合計面積	132. 5913505
------	--------------



# 画地出来形面積計算書

世界測地系

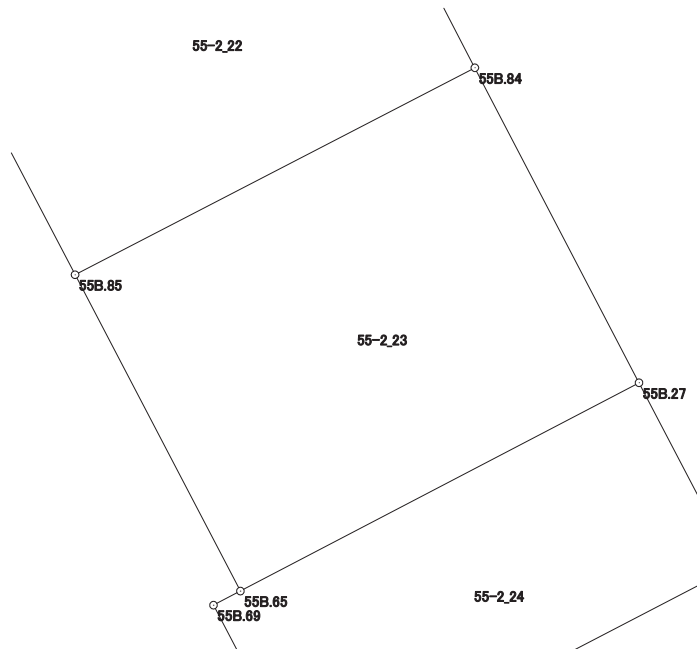
現場名：北部第三地区

地番名： 55-2\_23

点名	Xn	Yn	距離	方向角	Yn+1-Yn-1	Xn × (Yn+1-Yn-1)
55B. 85	47961. 563	-70082. 774	10. 393	152° 24' 42"	-6. 826	-327385. 629038
55B. 65	47952. 352	-70077. 961	13. 095	62° 24' 13"	16. 418	787281. 715136
55B. 27	47958. 418	-70066. 356	10. 342	332° 28' 43"	6. 826	327364. 161268
55B. 84	47967. 590	-70071. 135	13. 107	242° 37' 25"	-16. 418	-787531. 892620

倍面積合計	-271. 645254
1/2	135. 8226270

合計面積	135. 8226270
------	--------------





# 画地出来形面積計算書

世界測地系

現場名：北部第三地区

地番名： 55-2\_24

点名	Xn	Yn	距離	方向角	Yn+1-Yn-1	Xn × (Yn+1-Yn-1)
55B.69	47951.942	-70078.744	2.203	152° 30' 16"	0.234	11220.754428
55B.68	47949.988	-70077.727	3.824	152° 31' 49"	2.781	133348.916628
55B.70	47946.595	-70075.963	13.984	62° 23' 52"	14.156	678731.998820
55B.26	47953.074	-70063.571	6.026	332° 28' 26"	9.607	460685.181918
55B.27	47958.418	-70066.356	13.095	242° 24' 13"	-14.390	-690121.635020
55B.65	47952.352	-70077.961	0.884	242° 21' 44"	-12.388	-594033.736576

倍面積合計	-168.519802
1/2	84.2599010

合計面積	84.2599010
------	------------

