



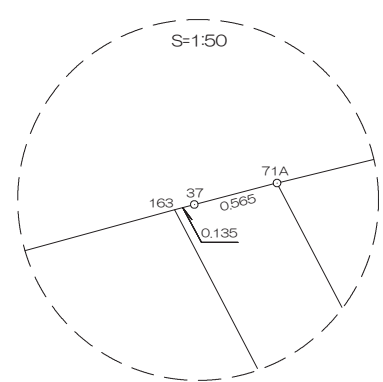
北部第三地区 画地出来形確認測量原図

〈64-1 街区〉

平成二十四年三月



S=1:500



前橋市

画地出来形面積計算書

世界測地系

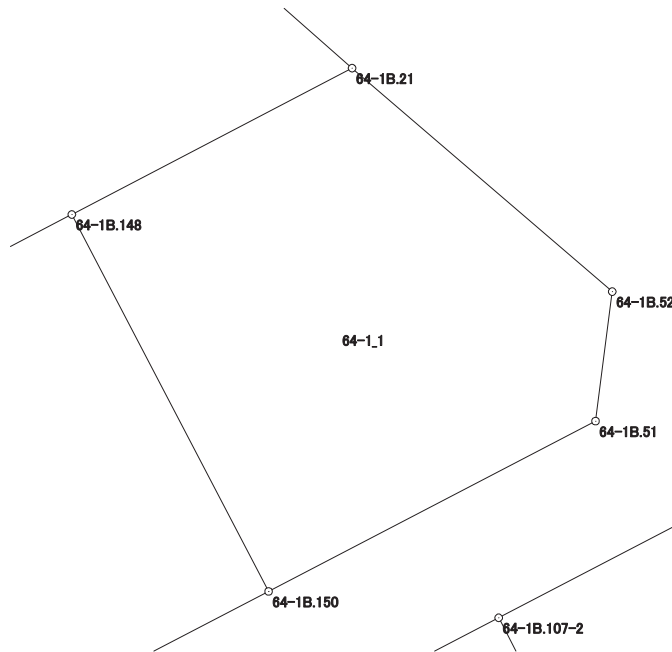
現場名：北部第三地区

地番名： 64-1_1

点名	Xn	Yn	距離	方向角	Yn+1-Yn-1	Xn × (Yn+1-Yn-1)
64-1B.148	48287.140	-69778.890	13.118	152° 26' 34"	-2.576	-124387.672640
64-1B.150	48275.510	-69772.821	11.373	62° 28' 47"	16.155	779890.864050
64-1B.51	48280.765	-69762.735	4.028	7° 20' 44"	10.601	511824.389765
64-1B.52	48284.760	-69762.220	10.580	310° 40' 08"	-7.510	-362618.547600
64-1B.21	48291.655	-69770.245	9.753	242° 25' 24"	-16.670	-805021.888850

倍面積合計	-312.855275
1/2	156.4276375

合計面積	156.4276375
------	-------------



画地出来形面積計算書

世界測地系

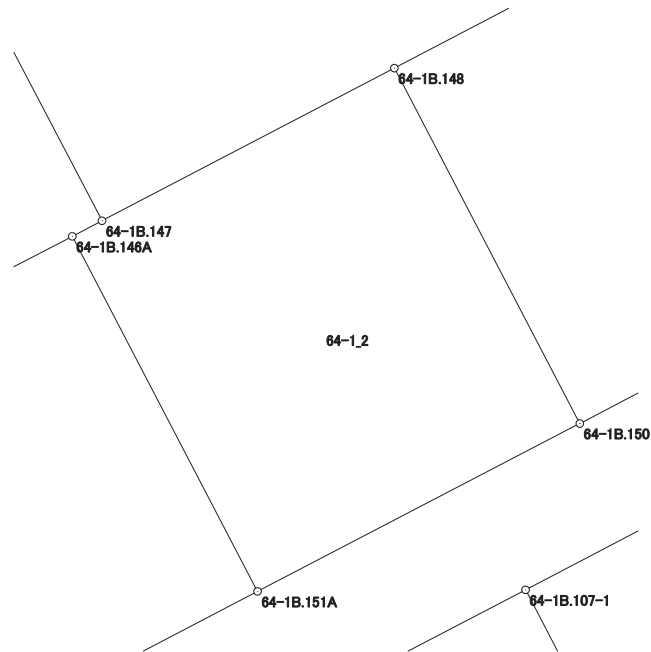
現場名：北部第三地区

地番名： 64-1_2

点名	Xn	Yn	距離	方向角	Yn+1-Yn-1	Xn × (Yn+1-Yn-1)
64-1B.146A	48281.635	-69789.429	13.107	152° 27' 06"	5.089	245705.240515
64-1B.151A	48270.014	-69783.367	11.892	62° 28' 26"	16.608	801668.392512
64-1B.150	48275.510	-69772.821	13.118	332° 26' 34"	4.477	216129.458270
64-1B.148	48287.140	-69778.890	10.792	242° 25' 24"	-15.635	-754969.433900
64-1B.147	48282.144	-69788.456	1.098	242° 23' 05"	-10.539	-508845.515616

倍面積合計	-311.858219
1/2	155.9291095

合計面積	155.9291095
------	-------------



画地出来形面積計算書

世界測地系

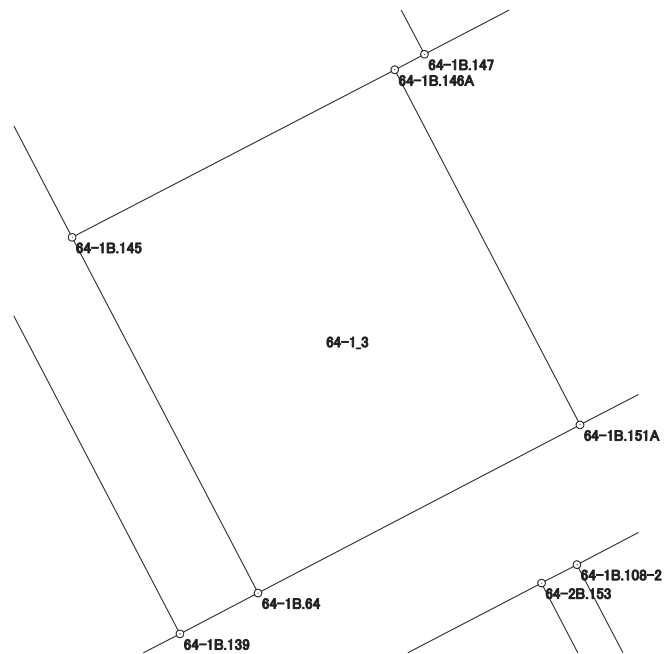
現場名：北部第三地区

地番名： 64-1_3

点名	Xn	Yn	距離	方向角	Yn+1-Yn-1	Xn × (Yn+1-Yn-1)
64-1B.145	48276.153	-69799.985	13.136	152° 24' 53"	-4.473	-215939.232369
64-1B.64	48264.510	-69793.902	11.886	62° 24' 55"	16.618	802059.627180
64-1B.151A	48270.014	-69783.367	13.107	332° 27' 06"	4.473	215911.772622
64-1B.146A	48281.635	-69789.429	11.895	242° 33' 22"	-16.618	-802344.210430

倍面積合計	-312.042997
1/2	156.0214985

合計面積	156.0214985
------	-------------



画地出来形面積計算書

世界測地系

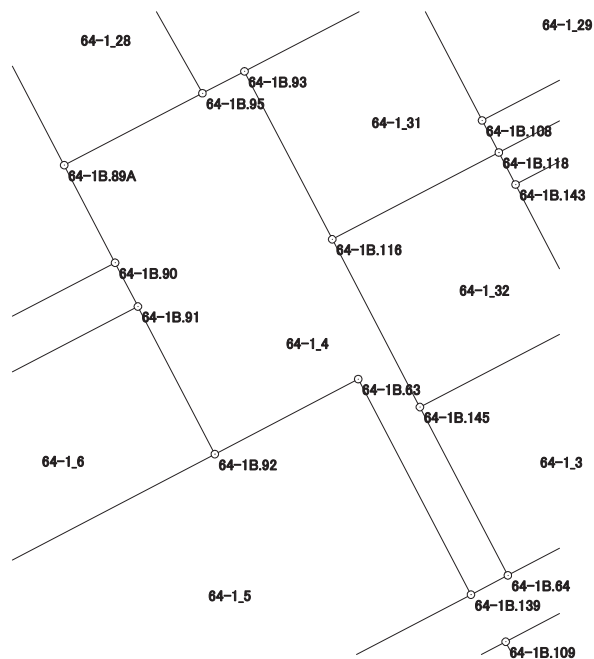
現場名：北部第三地区

地番名： 64-1_4

点名	Xn	Yn	距離	方向角	Yn+1-Yn-1	Xn × (Yn+1-Yn-1)
64-1B.89A	48292.888	-69824.587	7.614	152° 28' 57"	-6.039	-291640.750632
64-1B.90	48286.135	-69821.069	3.413	152° 28' 53"	5.095	246017.857825
64-1B.91	48283.108	-69819.492	11.516	152° 28' 49"	6.898	333056.878984
64-1B.92	48272.895	-69814.171	11.195	62° 22' 31"	15.240	735678.919800
64-1B.63	48278.086	-69804.252	16.826	152° 23' 52"	17.715	855246.293490
64-1B.139	48263.175	-69796.456	2.882	62° 24' 13"	10.350	499523.861250
64-1B.64	48264.510	-69793.902	13.136	332° 24' 53"	-3.529	-170325.455790
64-1B.145	48276.153	-69799.985	13.094	332° 24' 41"	-12.147	-586410.430491
64-1B.116	48287.758	-69806.049	13.108	332° 24' 52"	-12.134	-585923.655572
64-1B.93	48299.376	-69812.119	3.282	242° 30' 21"	-8.981	-433776.695856
64-1B.95	48297.861	-69815.030	10.773	242° 30' 35"	-12.468	-602177.730948

倍面積合計	-730.907940
1/2	365.4539700

合計面積	365.4539700
------	-------------



画地出来形面積計算書

世界測地系

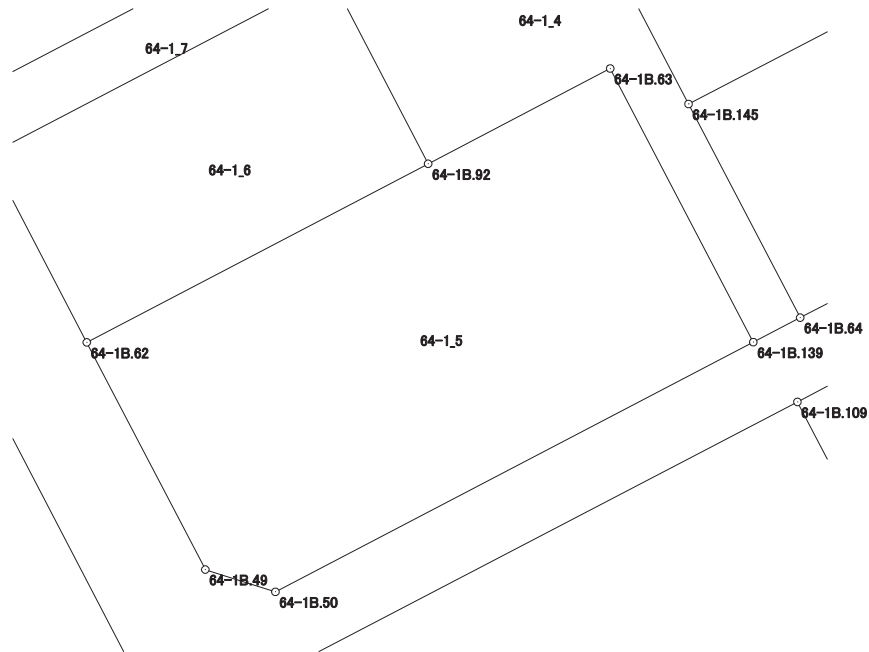
現場名：北部第三地区

地番名： 64-1_5

点名	Xn	Yn	距離	方向角	Yn+1-Yn-1	Xn × (Yn+1-Yn-1)
64-1B. 62	48263. 163	-69832. 769	13. 964	152° 27' 25"	-12. 141	-585963. 061983
64-1B. 49	48250. 782	-69826. 312	4. 007	107° 35' 22"	10. 277	495873. 286614
64-1B. 50	48249. 571	-69822. 492	29. 376	62° 24' 45"	29. 856	1440539. 191776
64-1B. 139	48263. 175	-69796. 456	16. 826	332° 23' 52"	18. 240	880320. 312000
64-1B. 63	48278. 086	-69804. 252	11. 195	242° 22' 31"	-17. 715	-855246. 293490
64-1B. 92	48272. 895	-69814. 171	20. 990	242° 22' 40"	-28. 517	-1376598. 146715

倍面積合計	-1074. 711798
1/2	537. 3558990

合計面積	537. 3558990
------	--------------



画地出来形面積計算書

世界測地系

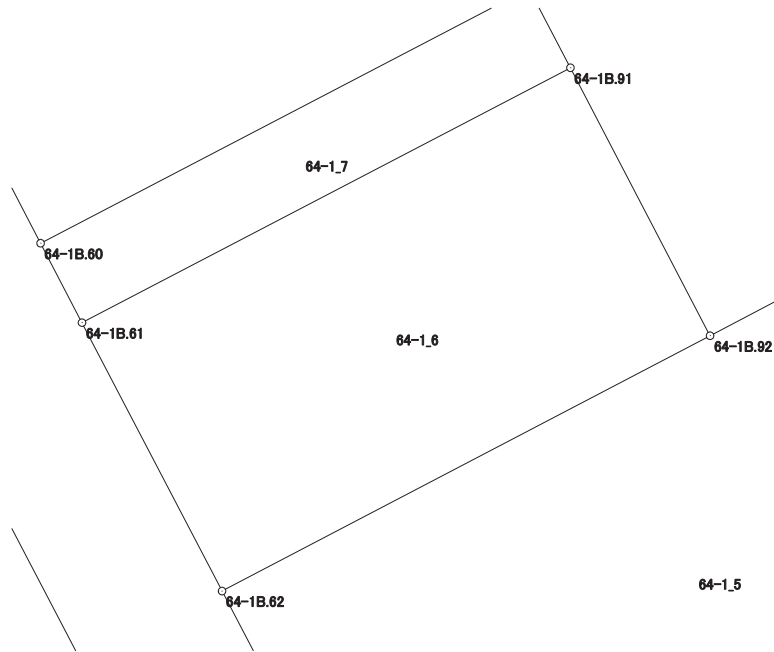
現場名：北部第三地区

地番名： 64-1_6

点名	Xn	Yn	距離	方向角	Yn+1-Yn-1	Xn × (Yn+1-Yn-1)
64-1B.61	48273.395	-69838.105	11.540	152° 27' 28"	-13.277	-640925.865415
64-1B.62	48263.163	-69832.769	20.990	62° 22' 40"	23.934	1155130.543242
64-1B.92	48272.895	-69814.171	11.516	332° 28' 49"	13.277	640919.226915
64-1B.91	48283.108	-69819.492	20.995	242° 26' 34"	-23.934	-1155607.906872

倍面積合計	-484.002130
1/2	242.0010650

合計面積	242.0010650
------	-------------



画地出来形面積計算書

世界測地系

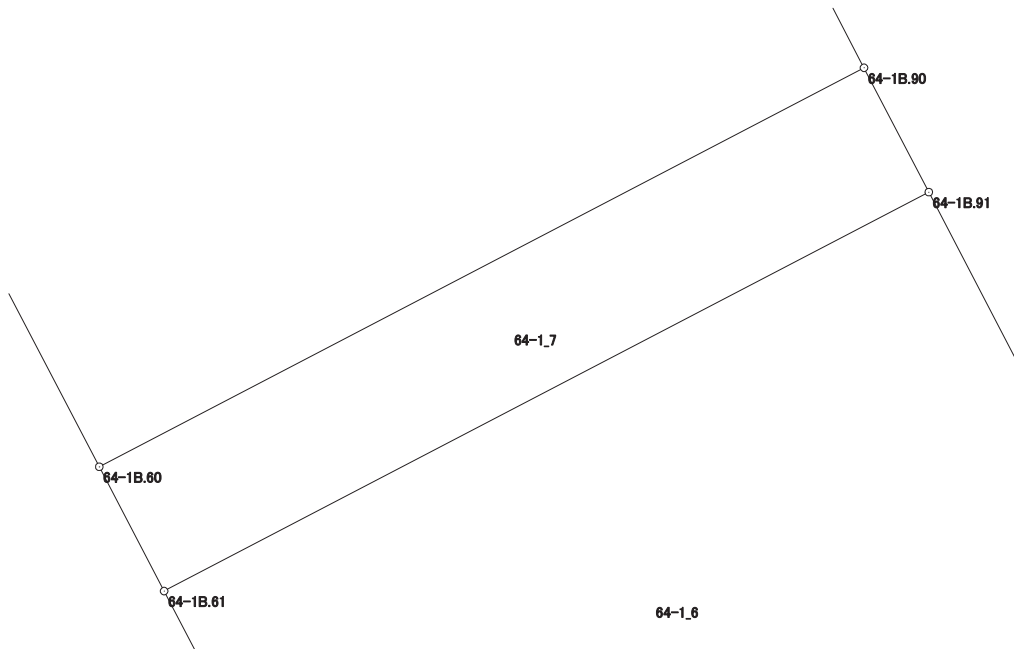
現場名：北部第三地区

地番名： 64-1_7

点名	Xn	Yn	距離	方向角	Yn+1-Yn-1	Xn × (Yn+1-Yn-1)
64-1B.60	48276.421	-69839.683	3.413	152° 27' 32"	-17.036	-822437.108156
64-1B.61	48273.395	-69838.105	20.995	62° 26' 34"	20.191	974688.118445
64-1B.91	48283.108	-69819.492	3.413	332° 28' 53"	17.036	822551.027888
64-1B.90	48286.135	-69821.069	20.996	242° 26' 29"	-20.191	-974945.351785

倍面積合計	-143.313608
1/2	71.6568040

合計面積	71.6568040
------	------------



画地出来形面積計算書

世界測地系

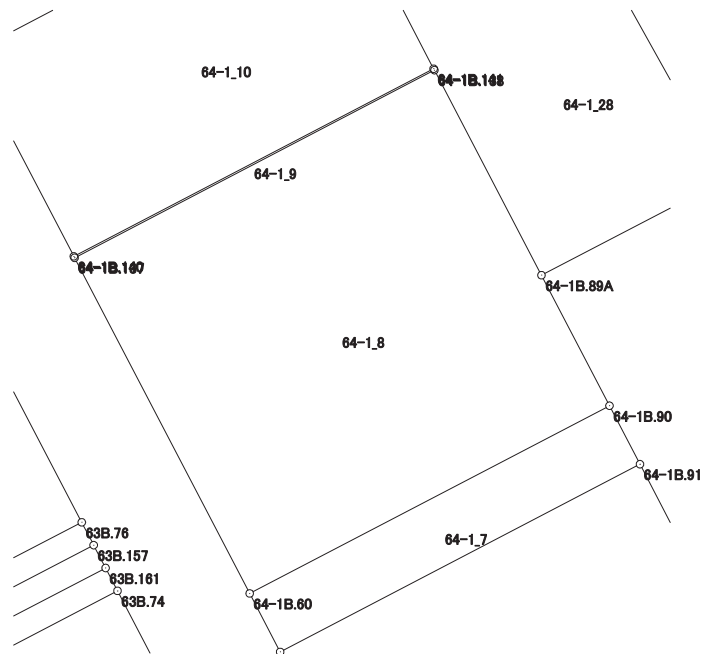
現場名：北部第三地区

地番名： 64-1_8

点名	Xn	Yn	距離	方向角	Yn+1-Yn-1	Xn × (Yn+1-Yn-1)
64-1B.137	48293.789	-69848.740	19.588	152° 27' 32"	-9.557	-461543.741473
64-1B.60	48276.421	-69839.683	20.996	62° 26' 29"	27.671	1335856.845491
64-1B.90	48286.135	-69821.069	7.614	332° 28' 57"	15.096	728927.493960
64-1B.89A	48292.888	-69824.587	11.969	332° 25' 59"	-9.057	-437388.686616
64-1B.138	48303.498	-69830.126	20.994	242° 27' 13"	-24.153	-1166674.387194

倍面積合計	-822.475832
1/2	411.2379160

合計面積	411.2379160
------	-------------



画地出来形面積計算書

世界測地系

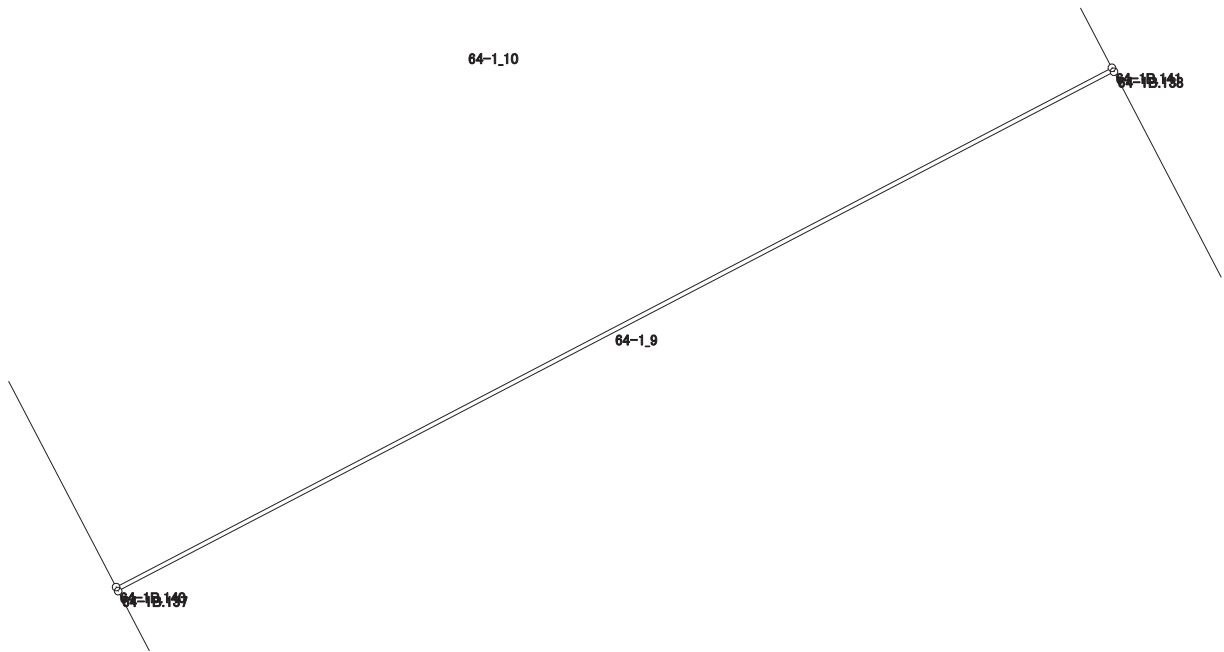
現場名：北部第三地区

地番名： 64-1_9

点名	Xn	Yn	距離	方向角	Yn+1-Yn-1	Xn × (Yn+1-Yn-1)
64-1B.140	48293.864	-69848.779	0.085	152° 31' 32"	-18.575	-897058.523800
64-1B.137	48293.789	-69848.740	20.994	62° 27' 13"	18.653	900824.046217
64-1B.138	48303.498	-69830.126	0.084	332° 12' 34"	18.575	897237.475350
64-1B.141	48303.572	-69830.165	20.993	242° 27' 22"	-18.653	-901006.528516

倍面積合計	-3.530749
1/2	1.7653745

合計面積	1.7653745
------	-----------



画地出来形面積計算書

世界測地系

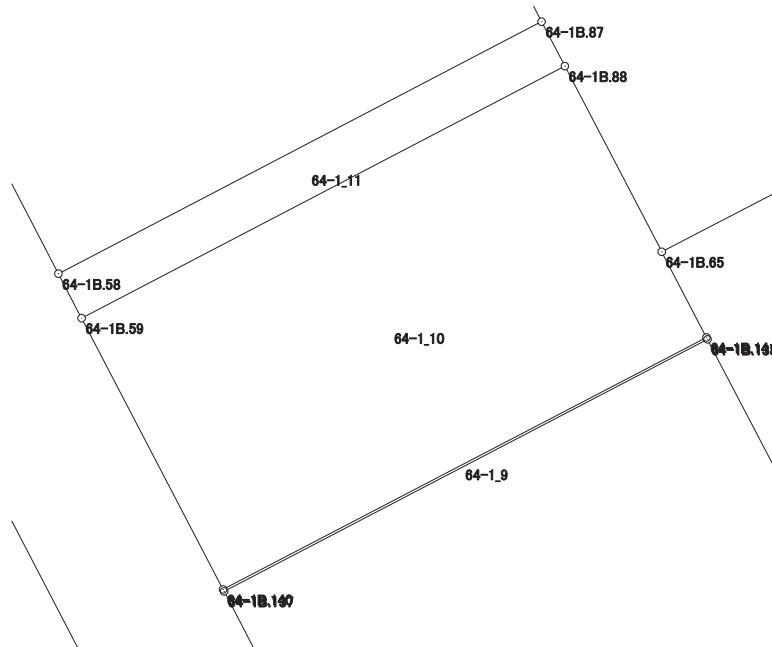
現場名：北部第三地区

地番名： 64-1_10

点名	Xn	Yn	距離	方向角	Yn+1-Yn-1	Xn × (Yn+1-Yn-1)
64-1B.59	48304.315	-69854.229	11.787	152° 27' 32"	-13.160	-635684.785400
64-1B.140	48293.864	-69848.779	20.993	62° 27' 22"	24.064	1162143.543296
64-1B.141	48303.572	-69830.165	3.720	332° 25' 46"	16.892	815943.938224
64-1B.65	48306.870	-69831.887	8.065	332° 26' 14"	-5.454	-263465.668980
64-1B.88	48314.020	-69835.619	20.989	242° 27' 30"	-22.342	-1079431.834840

倍面積合計	-494.807700
1/2	247.4038500

合計面積	247.4038500
------	-------------



画地出来形面積計算書

世界測地系

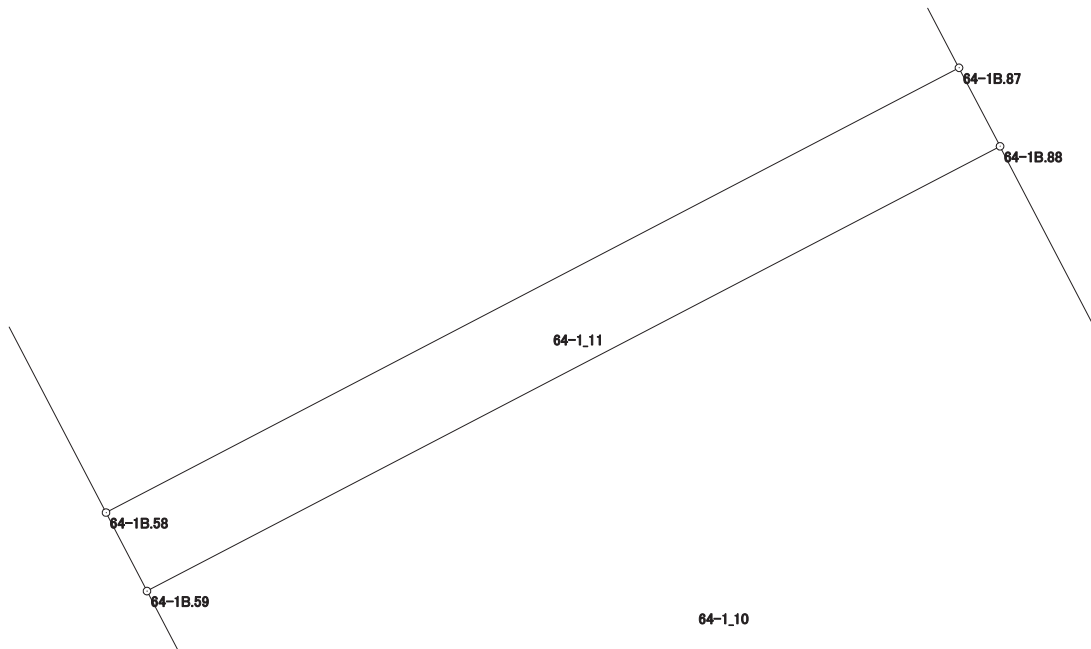
現場名：北部第三地区

地番名： 64-1_11

点名	Xn	Yn	距離	方向角	Yn+1-Yn-1	Xn × (Yn+1-Yn-1)
64-1B.59	48304.315	-69854.229	20.989	62° 27' 30"	19.503	942079.055445
64-1B.88	48314.020	-69835.619	1.933	332° 24' 51"	17.715	855882.864300
64-1B.87	48315.733	-69836.514	20.987	242° 27' 21"	-19.503	-942301.740699
64-1B.58	48306.028	-69855.122	1.932	152° 28' 00"	-17.715	-855741.286020

倍面積合計	-81.106974
1/2	40.5534870

合計面積	40.5534870
------	------------



画地出来形面積計算書

世界測地系

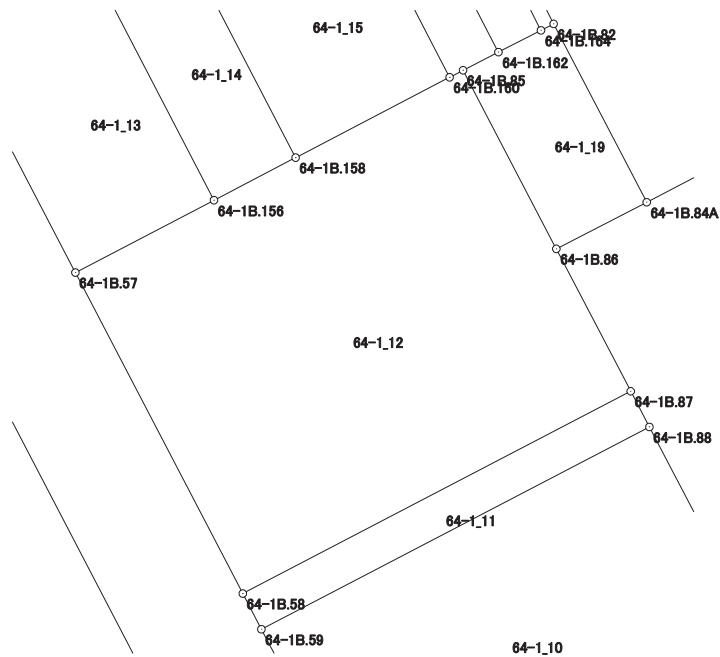
現場名：北部第三地区

地番名： 64-1_12

点名	Xn	Yn	距離	方向角	Yn+1-Yn-1	Xn × (Yn+1-Yn-1)
64-1B. 87	48315. 733	-69836. 514	7. 709	332° 25' 52"	15. 040	726668. 624320
64-1B. 86	48322. 567	-69840. 082	9. 667	332° 25' 49"	-8. 042	-388610. 083814
64-1B. 85	48331. 136	-69844. 556	0. 729	242° 27' 01"	-5. 120	-247455. 416320
64-1B. 160	48330. 799	-69845. 202	8. 332	242° 26' 30"	-8. 033	-388241. 308367
64-1B. 158	48326. 944	-69852. 589	4. 418	242° 26' 35"	-11. 304	-546287. 774976
64-1B. 156	48324. 900	-69856. 506	7. 499	242° 26' 14"	-10. 565	-510552. 568500
64-1B. 57	48321. 430	-69863. 154	17. 371	152° 27' 30"	1. 384	66876. 859120
64-1B. 58	48306. 028	-69855. 122	20. 987	62° 27' 21"	26. 640	1286872. 585920

倍面積合計	-729. 082617
1/2	364. 5413085

合計面積	364. 5413085
------	--------------



画地出来形面積計算書

世界測地系

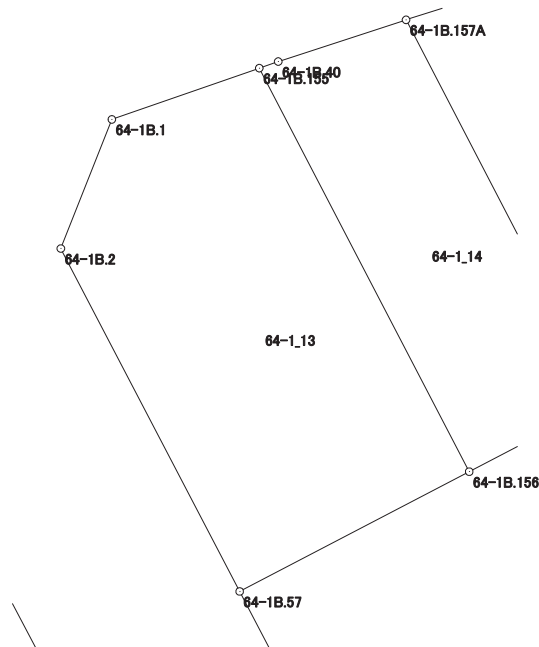
現場名：北部第三地区

地番名： 64-1_13

点名	Xn	Yn	距離	方向角	Yn+1-Yn-1	Xn × (Yn+1-Yn-1)
64-1B.155	48336.586	-69862.586	4.520	250° 49' 10"	-10.349	-500235.328514
64-1B.1	48335.101	-69866.855	4.020	201° 33' 19"	-5.746	-277733.490346
64-1B.2	48331.362	-69868.332	11.201	152° 27' 54"	3.701	178874.370762
64-1B.57	48321.430	-69863.154	7.499	62° 26' 14"	11.826	571449.231180
64-1B.156	48324.900	-69856.506	13.173	332° 30' 46"	0.568	27448.543200

倍面積合計	-196.673718
1/2	98.3368590

合計面積	98.3368590
------	------------



画地出来形面積計算書

世界測地系

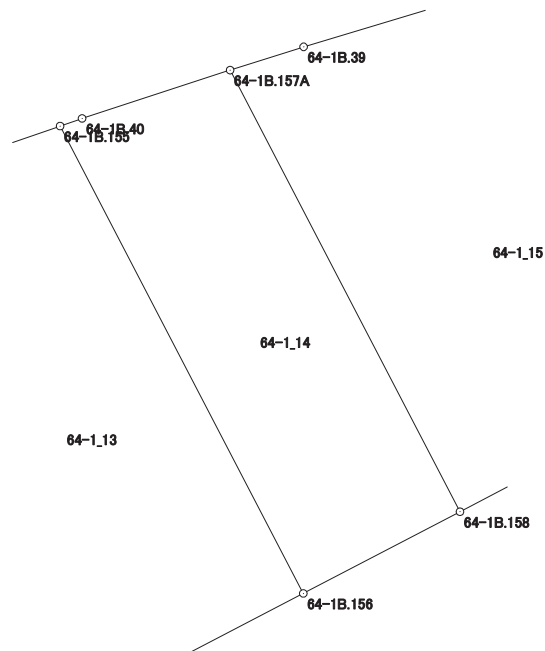
現場名：北部第三地区

地番名： 64-1_14

点名	Xn	Yn	距離	方向角	Yn+1-Yn-1	Xn × (Yn+1-Yn-1)
64-1B.158	48326.944	-69852.589	12.447	332° 30' 09"	-1.830	-88438.307520
64-1B.157A	48337.985	-69858.336	3.893	251° 55' 24"	-9.448	-456697.282280
64-1B.40	48336.777	-69862.037	0.581	250° 49' 01"	-4.250	-205431.302250
64-1B.155	48336.586	-69862.586	13.173	152° 30' 46"	5.531	267349.657166
64-1B.156	48324.900	-69856.506	4.418	62° 26' 35"	9.997	483104.025300

倍面積合計	-113.209584
1/2	56.6047920

合計面積	56.6047920
------	------------



画地出来形面積計算書

世界測地系

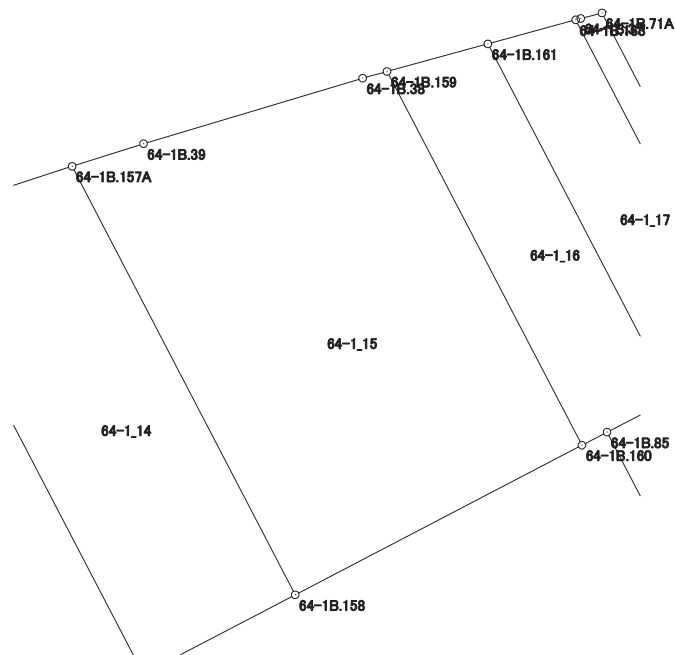
現場名：北部第三地区

地番名： 64-1_15

点名	Xn	Yn	距離	方向角	Yn+1-Yn-1	Xn × (Yn+1-Yn-1)
64-1B.159	48340.428	-69850.224	0.651	254° 40' 59"	-5.650	-273123.418200
64-1B.38	48340.256	-69850.852	5.893	253° 21' 17"	-6.274	-303286.766144
64-1B.39	48338.568	-69856.498	1.928	252° 24' 05"	-7.484	-361765.842912
64-1B.157A	48337.985	-69858.336	12.447	152° 30' 09"	3.909	188953.183365
64-1B.158	48326.944	-69852.589	8.332	62° 26' 30"	13.134	634726.082496
64-1B.160	48330.799	-69845.202	10.860	332° 27' 21"	2.365	114302.339635

倍面積合計	-194.421760
1/2	97.2108800

合計面積	97.2108800
------	------------



画地出来形面積計算書

世界測地系

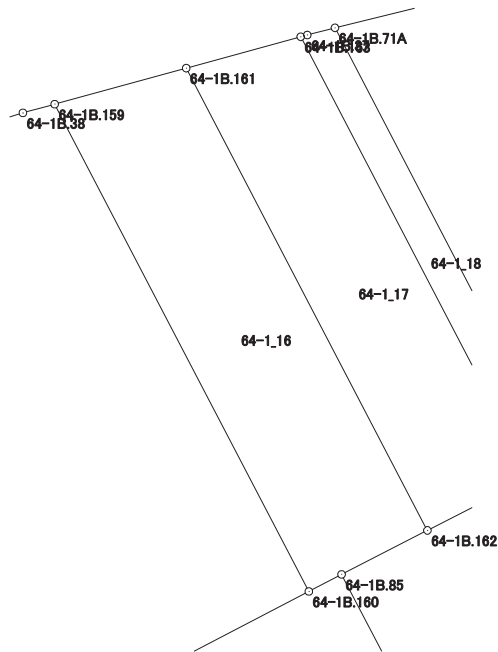
現場名：北部第三地区

地番名： 64-1_16

点名	Xn	Yn	距離	方向角	Yn+1-Yn-1	Xn × (Yn+1-Yn-1)
64-1B.161	48341.140	-69847.625	2.695	254° 40' 47"	-7.364	-355984.154960
64-1B.159	48340.428	-69850.224	10.860	152° 27' 21"	2.423	117128.857044
64-1B.160	48330.799	-69845.202	0.729	62° 27' 01"	5.668	273938.968732
64-1B.85	48331.136	-69844.556	1.906	62° 52' 13"	2.342	113191.520512
64-1B.162	48332.005	-69842.860	10.303	332° 27' 09"	-3.069	-148330.923345

倍面積合計	-55.732017
1/2	27.8660085

合計面積	27.8660085
------	------------



画地出来形面積計算書

世界測地系

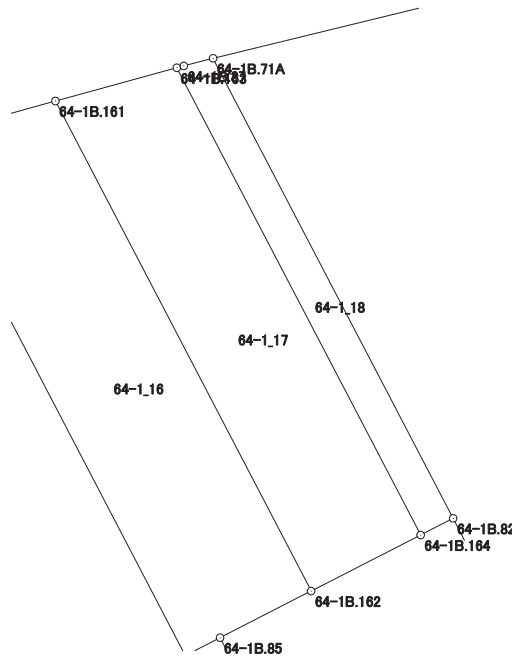
現場名：北部第三地区

地番名： 64-1_17

点名	Xn	Yn	距離	方向角	Yn+1-Yn-1	Xn × (Yn+1-Yn-1)
64-1B.164	48333.050	-69840.818	9.825	332° 26' 38"	-2.503	-120977.624150
64-1B.163	48341.760	-69845.363	2.345	254° 40' 19"	-6.807	-329062.360320
64-1B.161	48341.140	-69847.625	10.303	152° 27' 09"	2.503	120997.873420
64-1B.162	48332.005	-69842.860	2.294	62° 53' 56"	6.807	328995.958035

倍面積合計	-46.153015
1/2	23.0765075

合計面積	23.0765075
------	------------



画地出来形面積計算書

世界測地系

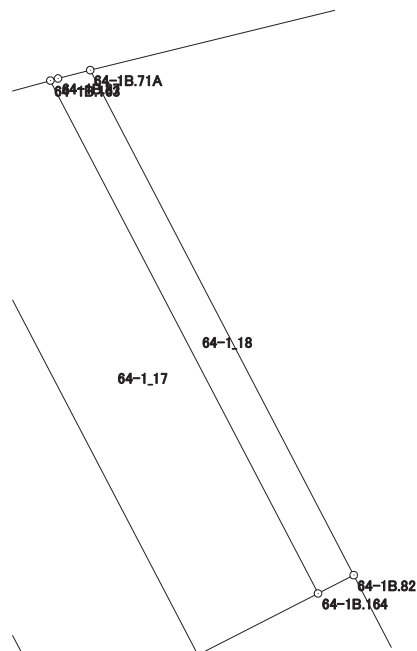
現場名：北部第三地区

地番名： 64-1_18

点名	Xn	Yn	距離	方向角	Yn+1-Yn-1	Xn × (Yn+1-Yn-1)
64-1B.82	48333.361	-69840.212	9.673	332° 26' 58"	-3.868	-186953.440348
64-1B.71A	48341.937	-69844.686	0.565	255° 26' 51"	-5.021	-242724.865677
64-1B.37	48341.795	-69845.233	0.135	254° 55' 53"	-0.677	-32727.395215
64-1B.163	48341.760	-69845.363	9.825	152° 26' 38"	4.415	213428.870400
64-1B.164	48333.050	-69840.818	0.681	62° 49' 59"	5.151	248963.540550

倍面積合計	-13.290290
1/2	6.6451450

合計面積	6.6451450
------	-----------



画地出来形面積計算書

世界測地系

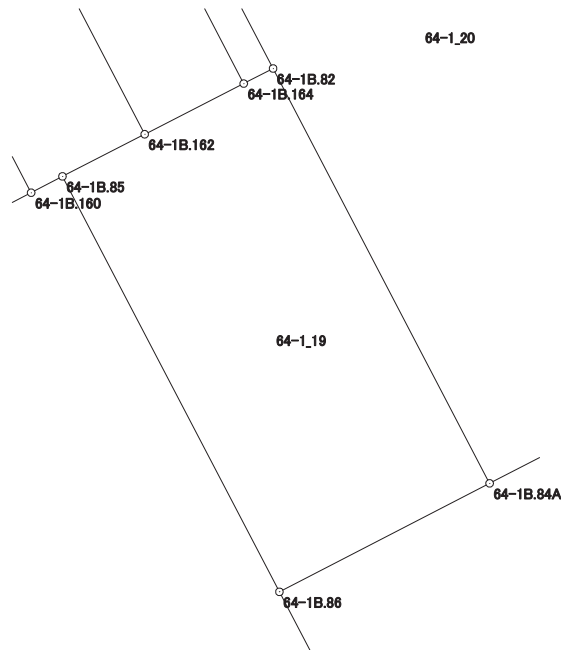
現場名：北部第三地区

地番名： 64-1_19

点名	Xn	Yn	距離	方向角	Yn+1-Yn-1	Xn × (Yn+1-Yn-1)
64-1B. 85	48331. 136	-69844. 556	9. 667	152° 25' 49"	2. 778	134263. 895808
64-1B. 86	48322. 567	-69840. 082	4. 878	62° 42' 17"	8. 809	425673. 492703
64-1B. 84A	48324. 804	-69835. 747	9. 652	332° 26' 41"	-0. 130	-6282. 224520
64-1B. 82	48333. 361	-69840. 212	0. 681	242° 49' 59"	-5. 071	-245098. 473631
64-1B. 164	48333. 050	-69840. 818	2. 294	242° 53' 56"	-2. 648	-127985. 916400
64-1B. 162	48332. 005	-69842. 860	1. 906	242° 52' 13"	-3. 738	-180665. 034690

倍面積合計	-94. 260730
1/2	47. 1303650

合計面積	47. 1303650
------	-------------



画地出来形面積計算書

世界測地系

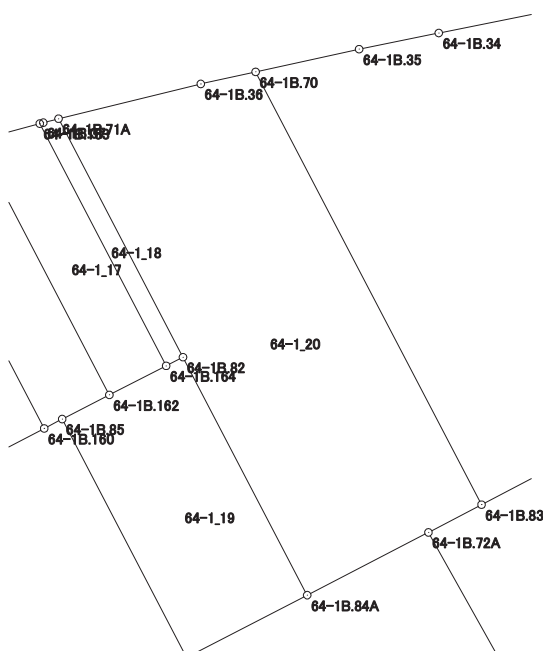
現場名：北部第三地区

地番名： 64-1_20

点名	Xn	Yn	距離	方向角	Yn+1-Yn-1	Xn × (Yn+1-Yn-1)
64-1B.71A	48341.937	-69844.686	9.673	152° 26' 58"	-0.638	-30842.155806
64-1B.82	48333.361	-69840.212	9.652	152° 26' 41"	8.939	432051.913979
64-1B.84A	48324.804	-69835.747	4.909	62° 37' 33"	8.824	426418.070496
64-1B.72A	48327.061	-69831.388	2.153	62° 23' 16"	6.267	302865.691287
64-1B.83	48328.059	-69829.480	17.553	332° 26' 27"	-6.213	-300262.230567
64-1B.70	48343.620	-69837.601	2.020	257° 37' 19"	-10.094	-487980.500280
64-1B.36	48343.187	-69839.574	5.263	256° 15' 34"	-7.085	-342511.479895

倍面積合計	-260.690786
1/2	130.3453930

合計面積	130.3453930
------	-------------



画地出来形面積計算書

世界測地系

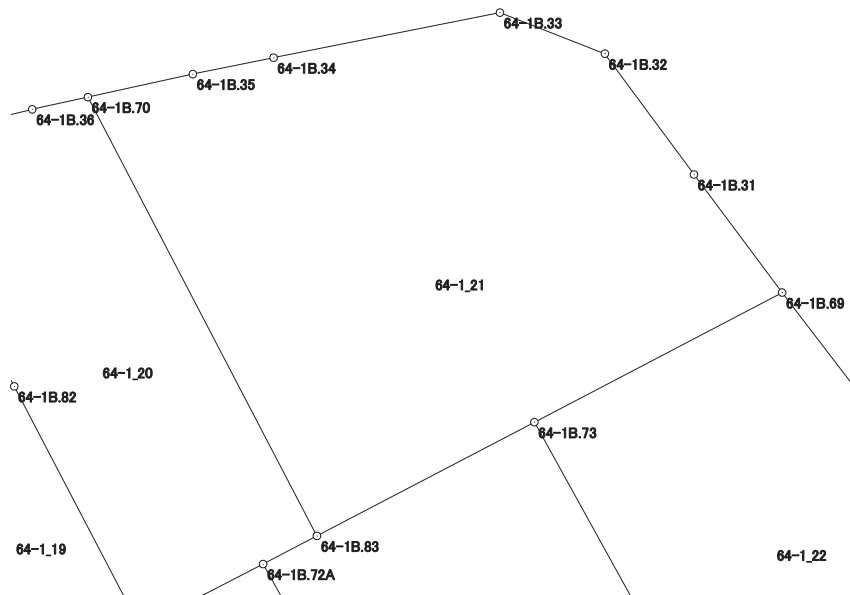
現場名：北部第三地区

地番名： 64-1_21

点名	Xn	Yn	距離	方向角	Yn+1-Yn-1	Xn × (Yn+1-Yn-1)
64-1B.83	48328.059	-69829.480	8.702	62° 22' 29"	15.831	765081.502029
64-1B.73	48332.094	-69821.770	9.916	62° 22' 50"	16.496	797286.222624
64-1B.69	48336.691	-69812.984	5.226	323° 13' 52"	5.658	273488.997678
64-1B.31	48340.877	-69816.112	5.321	323° 36' 22"	-6.285	-303822.411945
64-1B.32	48345.160	-69819.269	3.998	291° 22' 23"	-6.880	-332614.700800
64-1B.33	48346.617	-69822.992	8.183	258° 43' 53"	-11.748	-567976.056516
64-1B.34	48345.018	-69831.017	2.921	258° 31' 43"	-10.888	-526380.555984
64-1B.35	48344.437	-69833.880	3.810	257° 36' 59"	-6.584	-318299.773208
64-1B.70	48343.620	-69837.601	17.553	152° 26' 27"	4.400	212711.928000

倍面積合計	-524.848122
1/2	262.4240610

合計面積	262.4240610
------	-------------



画地出来形面積計算書

世界測地系

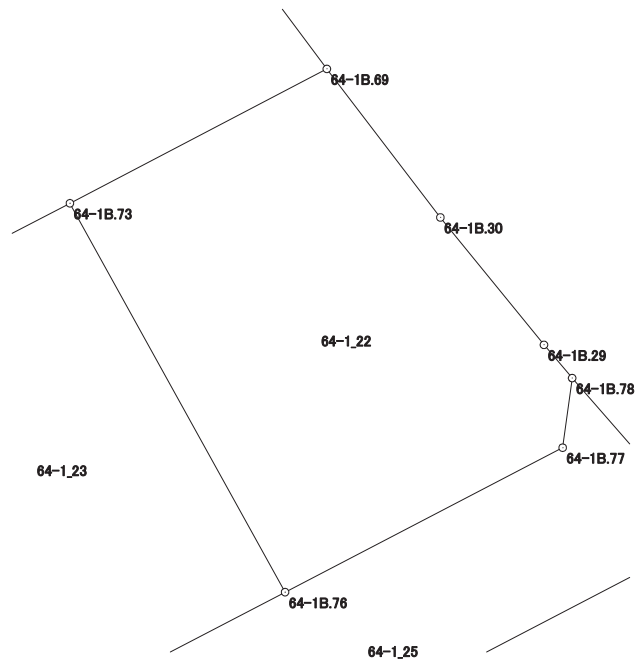
現場名：北部第三地区

地番名： 64-1_22

点名	Xn	Yn	距離	方向角	Yn+1-Yn-1	Xn × (Yn+1-Yn-1)
64-1B.73	48332.094	-69821.770	15.200	151° 03' 08"	-1.429	-69066.562326
64-1B.76	48318.793	-69814.413	10.702	62° 29' 56"	16.850	814171.662050
64-1B.77	48323.735	-69804.920	2.403	7° 46' 22"	9.818	474442.430230
64-1B.78	48326.116	-69804.595	1.491	319° 40' 40"	-0.640	-30928.714240
64-1B.29	48327.253	-69805.560	5.615	320° 53' 27"	-4.507	-217810.929271
64-1B.30	48331.610	-69809.102	6.394	322° 37' 10"	-7.424	-358813.872640
64-1B.69	48336.691	-69812.984	9.916	242° 22' 50"	-12.668	-612329.201588

倍面積合計	-335.187785
1/2	167.5938925

合計面積	167.5938925
------	-------------



画地出来形面積計算書

世界測地系

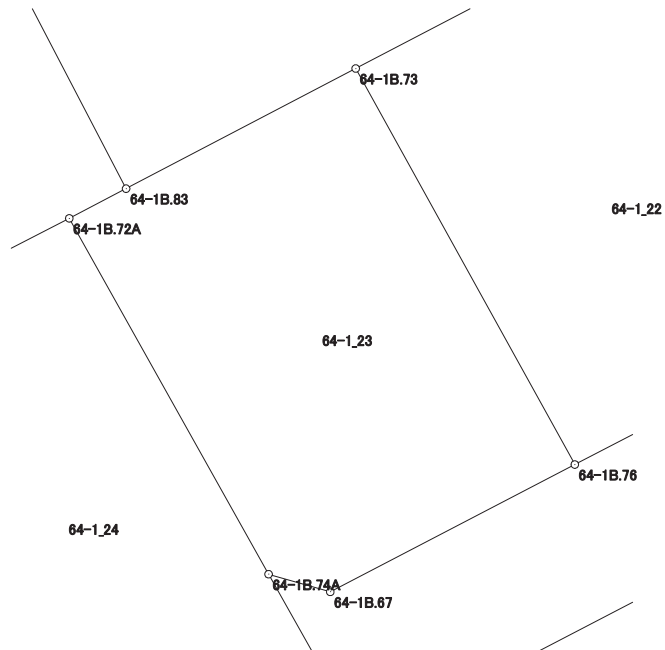
現場名：北部第三地区

地番名： 64-1_23

点名	Xn	Yn	距離	方向角	Yn+1-Yn-1	Xn × (Yn+1-Yn-1)
64-1B.72A	48327.061	-69831.388	13.696	150° 45' 04"	4.784	231196.659824
64-1B.74A	48315.111	-69824.696	2.155	105° 56' 43"	8.764	423433.632804
64-1B.67	48314.519	-69822.624	9.257	62° 30' 07"	10.283	496818.198877
64-1B.76	48318.793	-69814.413	15.200	331° 03' 08"	0.854	41264.249222
64-1B.73	48332.094	-69821.770	8.702	242° 22' 29"	-15.067	-728219.660298
64-1B.83	48328.059	-69829.480	2.153	242° 23' 16"	-9.618	-464819.271462

倍面積合計	-326.191033
1/2	163.0955165

合計面積	163.0955165
------	-------------



画地出来形面積計算書

世界測地系

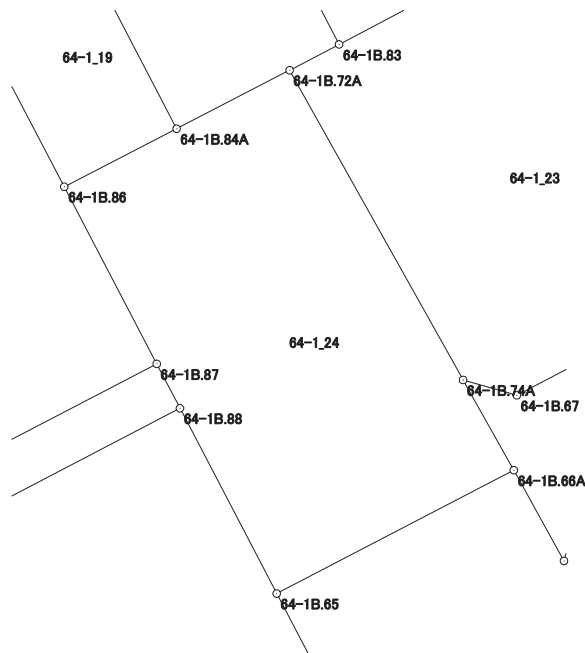
現場名：北部第三地区

地番名： 64-1_24

点名	Xn	Yn	距離	方向角	Yn+1-Yn-1	Xn × (Yn+1-Yn-1)
64-1B.86	48322.567	-69840.082	7.709	152° 25' 52"	-0.767	-37063.408889
64-1B.87	48315.733	-69836.514	1.933	152° 24' 51"	4.463	215633.116379
64-1B.88	48314.020	-69835.619	8.065	152° 26' 14"	4.627	223548.970540
64-1B.65	48306.870	-69831.887	10.311	62° 31' 14"	12.880	622192.485600
64-1B.66A	48311.628	-69822.739	3.995	330° 40' 11"	7.191	347408.916948
64-1B.74A	48315.111	-69824.696	13.696	330° 45' 04"	-8.649	-417877.395039
64-1B.72A	48327.061	-69831.388	4.909	242° 37' 33"	-11.051	-534062.351111
64-1B.84A	48324.804	-69835.747	4.878	242° 42' 17"	-8.694	-420135.845976

倍面積合計	-355.511548
1/2	177.7557740

合計面積	177.7557740
------	-------------



画地出来形面積計算書

世界測地系

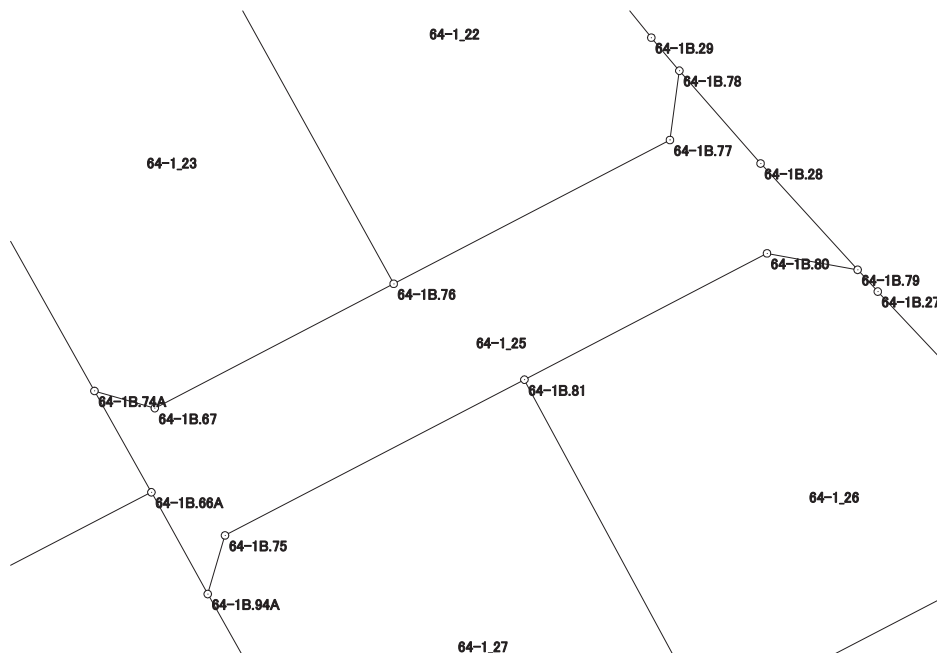
現場名：北部第三地区

地番名： 64-1_25

点名	Xn	Yn	距離	方向角	Yn+1-Yn-1	Xn × (Yn+1-Yn-1)
64-1B.74A	48315.111	-69824.696	3.995	150° 40' 11"	-0.115	-5556.237765
64-1B.66A	48311.628	-69822.739	3.998	151° 02' 14"	3.893	188077.167804
64-1B.94A	48308.130	-69820.803	2.100	16° 25' 58"	2.530	122219.568900
64-1B.75	48310.144	-69820.209	11.598	62° 30' 25"	10.882	525710.987008
64-1B.81	48315.498	-69809.921	9.399	62° 29' 59"	18.625	899876.150250
64-1B.80	48319.838	-69801.584	3.164	100° 14' 53"	11.451	553310.464938
64-1B.79	48319.275	-69798.470	4.946	317° 36' 20"	-0.221	-10678.559775
64-1B.28	48322.928	-69801.805	4.236	318° 48' 32"	-6.125	-295977.934000
64-1B.78	48326.116	-69804.595	2.403	187° 46' 22"	-3.115	-150535.851340
64-1B.77	48323.735	-69804.920	10.702	242° 29' 56"	-9.818	-474442.430230
64-1B.76	48318.793	-69814.413	9.257	242° 30' 07"	-17.704	-855435.911272
64-1B.67	48314.519	-69822.624	2.155	285° 56' 43"	-10.283	-496818.198877

倍面積合計	-250.784359
1/2	125.3921795

合計面積	125.3921795
------	-------------



画地出来形面積計算書

世界測地系

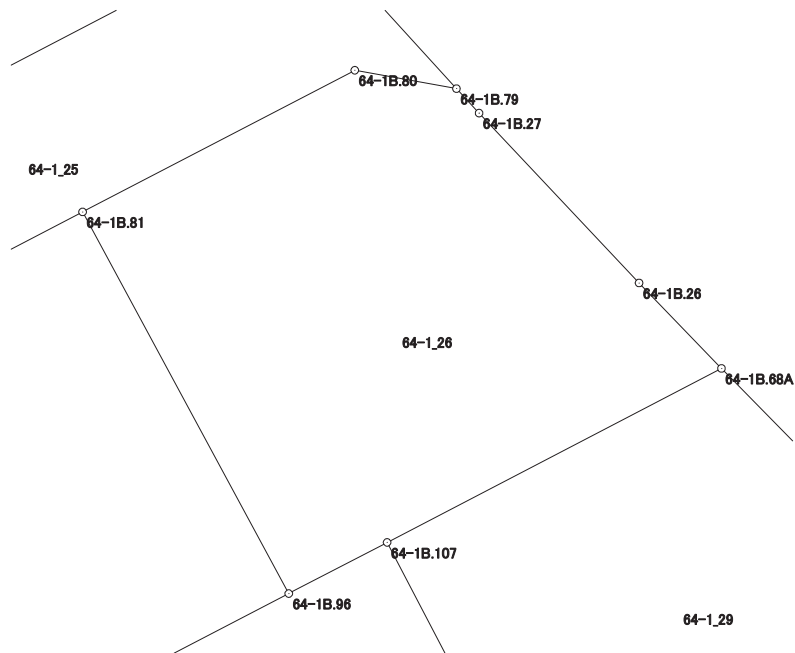
現場名：北部第三地区

地番名： 64-1_26

点名	Xn	Yn	距離	方向角	Yn+1-Yn-1	Xn × (Yn+1-Yn-1)
64-1B. 81	48315. 498	-69809. 921	13. 288	151° 37' 26"	-2. 022	-97693. 936956
64-1B. 96	48303. 807	-69803. 606	3. 395	62° 30' 51"	9. 327	450529. 607889
64-1B. 107	48305. 374	-69800. 594	11. 546	62° 30' 26"	13. 254	640239. 426996
64-1B. 68A	48310. 704	-69790. 352	3. 637	316° 02' 50"	7. 718	372862. 013472
64-1B. 26	48313. 322	-69792. 876	7. 148	316° 42' 43"	-7. 425	-358726. 415850
64-1B. 27	48318. 525	-69797. 777	1. 021	317° 15' 43"	-5. 594	-270293. 828850
64-1B. 79	48319. 275	-69798. 470	3. 164	280° 14' 53"	-3. 807	-183951. 479925
64-1B. 80	48319. 838	-69801. 584	9. 399	242° 29' 59"	-11. 451	-553310. 464938

倍面積合計	-345. 078162
1/2	172. 5390810

合計面積	172. 5390810
------	--------------



画地出来形面積計算書

世界測地系

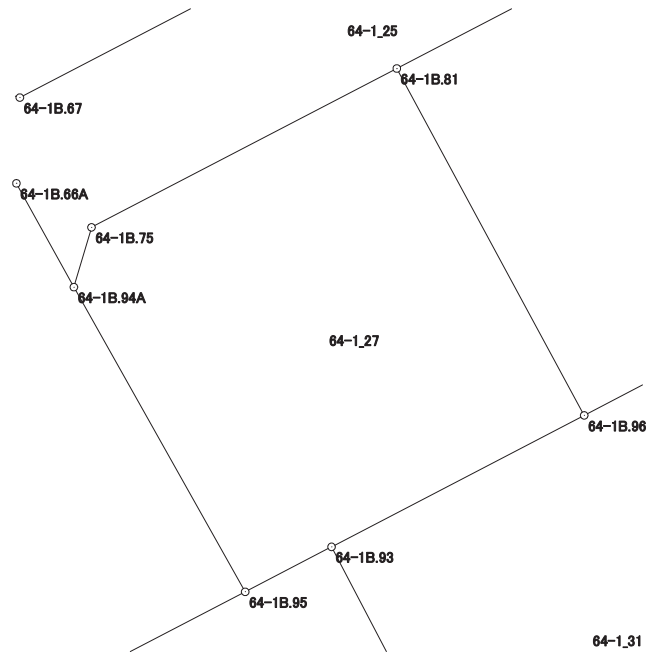
現場名：北部第三地区

地番名： 64-1_27

点名	Xn	Yn	距離	方向角	Yn+1-Yn-1	Xn × (Yn+1-Yn-1)
64-1B.75	48310.144	-69820.209	2.100	196° 25' 58"	-10.882	-525710.987008
64-1B.94A	48308.130	-69820.803	11.780	150° 39' 23"	5.179	250187.805270
64-1B.95	48297.861	-69815.030	3.282	62° 30' 21"	8.684	419418.624924
64-1B.93	48299.376	-69812.119	9.597	62° 30' 11"	11.424	551772.071424
64-1B.96	48303.807	-69803.606	13.288	331° 37' 26"	2.198	106171.767786
64-1B.81	48315.498	-69809.921	11.598	242° 30' 25"	-16.603	-802182.213294

倍面積合計	-342.930898
1/2	171.4654490

合計面積	171.4654490
------	-------------



画地出来形面積計算書

世界測地系

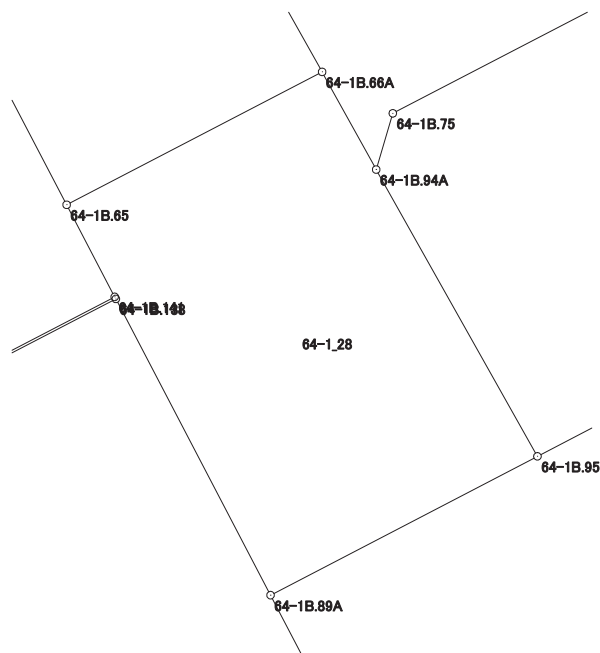
現場名：北部第三地区

地番名： 64-1_28

点名	Xn	Yn	距離	方向角	Yn+1-Yn-1	Xn × (Yn+1-Yn-1)
64-1B. 65	48306. 870	-69831. 887	3. 720	152° 25' 46"	-7. 426	-358726. 816620
64-1B. 141	48303. 572	-69830. 165	0. 084	152° 12' 34"	1. 761	85062. 590292
64-1B. 138	48303. 498	-69830. 126	11. 969	152° 25' 59"	5. 578	269436. 911844
64-1B. 89A	48292. 888	-69824. 587	10. 773	62° 30' 35"	15. 096	729029. 437248
64-1B. 95	48297. 861	-69815. 030	11. 780	330° 39' 23"	3. 784	182759. 106024
64-1B. 94A	48308. 130	-69820. 803	3. 998	331° 02' 14"	-7. 709	-372407. 374170
64-1B. 66A	48311. 628	-69822. 739	10. 311	242° 31' 14"	-11. 084	-535486. 084752

倍面積合計	-332. 230134
1/2	166. 1150670

合計面積	166. 1150670
------	--------------



画地出来形面積計算書

世界測地系

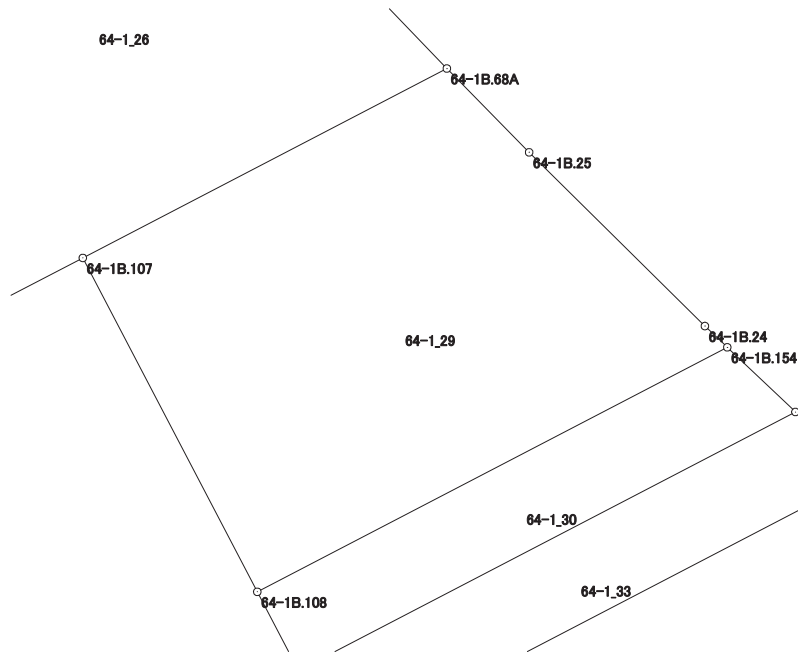
現場名：北部第三地区

地番名： 64-1_29

点名	Xn	Yn	距離	方向角	Yn+1-Yn-1	Xn × (Yn+1-Yn-1)
64-1B.107	48305.374	-69800.594	10.600	152° 24' 45"	-5.333	-257612.559542
64-1B.108	48295.979	-69795.685	14.906	62° 30' 42"	18.132	875702.691228
64-1B.154	48302.859	-69782.462	0.869	313° 30' 26"	12.593	608277.903387
64-1B.24	48303.457	-69783.092	6.954	314° 40' 25"	-5.575	-269291.772775
64-1B.25	48308.346	-69788.037	3.304	315° 31' 38"	-7.260	-350718.591960
64-1B.68A	48310.704	-69790.352	11.546	242° 30' 26"	-12.557	-606637.510128

倍面積合計	-279.839790
1/2	139.9198950

合計面積	139.9198950
------	-------------



画地出来形面積計算書

世界測地系

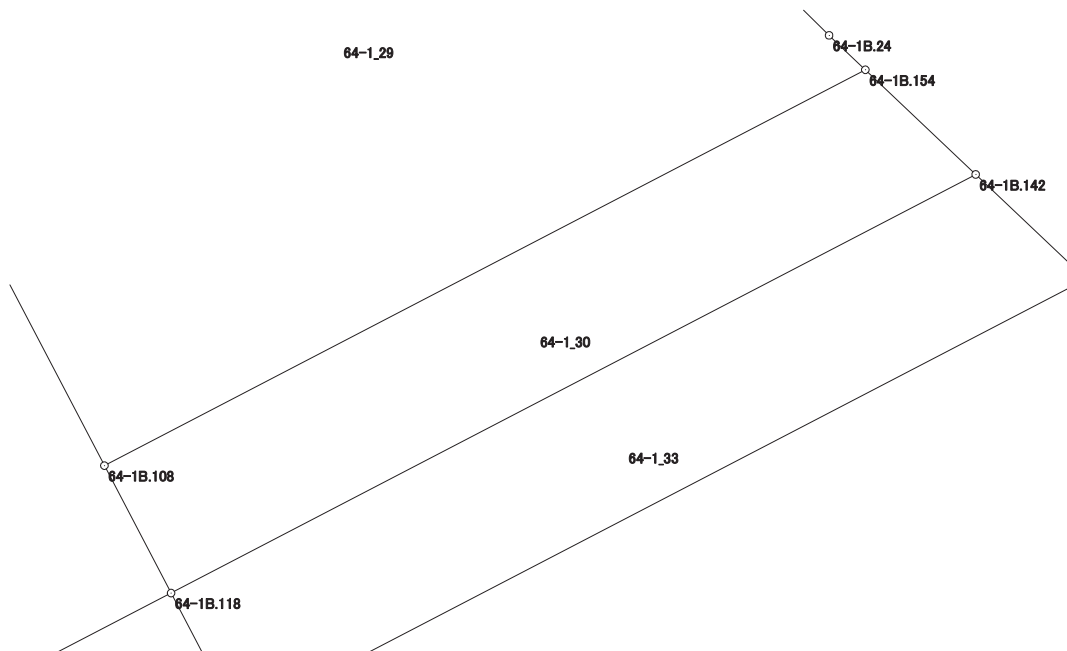
現場名：北部第三地区

地番名： 64-1_30

点名	Xn	Yn	距離	方向角	Yn+1-Yn-1	Xn × (Yn+1-Yn-1)
64-1B.108	48295.979	-69795.685	2.499	152° 23' 58"	-12.065	-582690.986635
64-1B.118	48293.764	-69794.527	15.762	62° 30' 30"	15.140	731167.586960
64-1B.142	48301.040	-69780.545	2.643	313° 29' 51"	12.065	582752.047600
64-1B.154	48302.859	-69782.462	14.906	242° 30' 42"	-15.140	-731305.285260

倍面積合計	-76.637335
1/2	38.3186675

合計面積	38.3186675
------	------------



画地出来形面積計算書

世界測地系

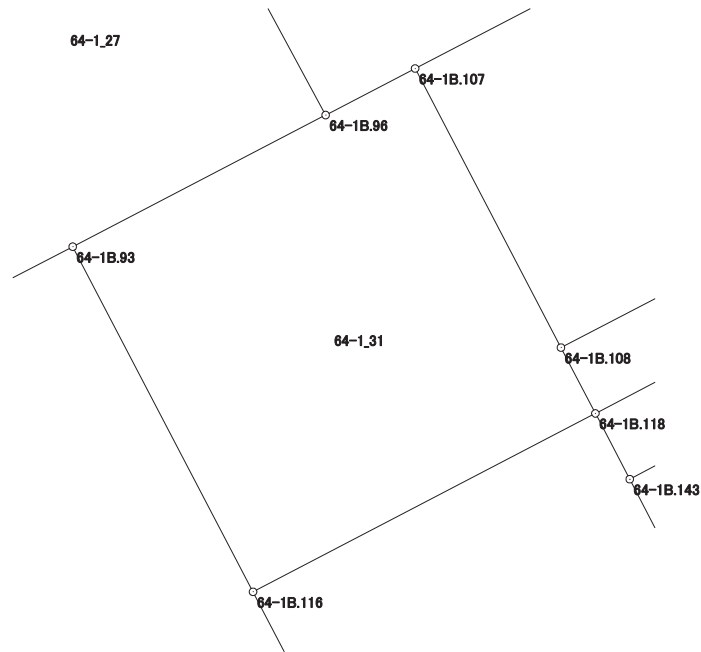
現場名：北部第三地区

地番名： 64-1_31

点名	Xn	Yn	距離	方向角	Yn+1-Yn-1	Xn × (Yn+1-Yn-1)
64-1B.93	48299.376	-69812.119	13.108	152° 24' 52"	-2.443	-117995.375568
64-1B.116	48287.758	-69806.049	12.993	62° 28' 07"	17.592	849478.238736
64-1B.118	48293.764	-69794.527	2.499	332° 23' 58"	10.364	500516.570096
64-1B.108	48295.979	-69795.685	10.600	332° 24' 45"	-6.067	-293011.704593
64-1B.107	48305.374	-69800.594	3.395	242° 30' 51"	-7.921	-382626.867454
64-1B.96	48303.807	-69803.606	9.597	242° 30' 11"	-11.525	-556701.375675

倍面積合計	-340.514458
1/2	170.2572290

合計面積	170.2572290
------	-------------



画地出来形面積計算書

世界測地系

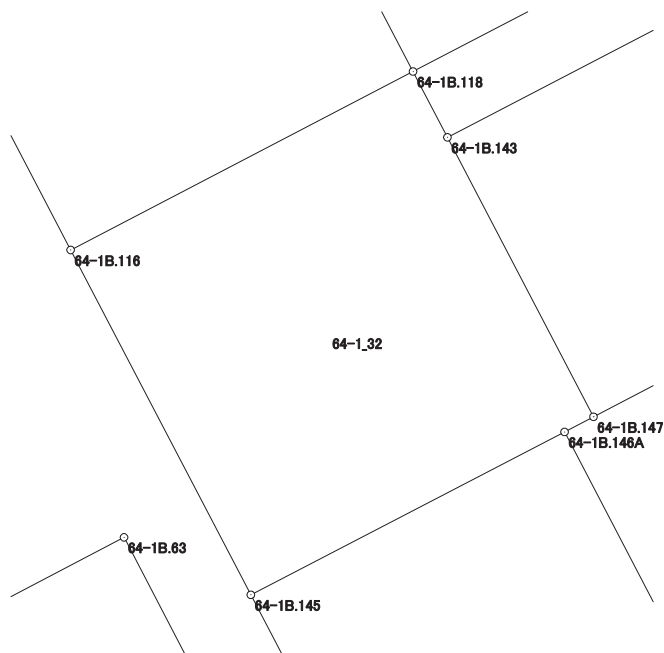
現場名：北部第三地区

地番名： 64-1_32

点名	Xn	Yn	距離	方向角	Yn+1-Yn-1	Xn × (Yn+1-Yn-1)
64-1B.116	48287.758	-69806.049	13.094	152° 24' 41"	-5.458	-263554.583164
64-1B.145	48276.153	-69799.985	11.895	62° 33' 22"	16.620	802349.662860
64-1B.146A	48281.635	-69789.429	1.098	62° 23' 05"	11.529	556638.969915
64-1B.147	48282.144	-69788.456	10.611	332° 24' 48"	-3.941	-190279.929504
64-1B.143	48291.549	-69793.370	2.499	332° 25' 11"	-6.071	-293177.993979
64-1B.118	48293.764	-69794.527	12.993	242° 28' 07"	-12.679	-612316.633756

倍面積合計	-340.507628
1/2	170.2538140

合計面積	170.2538140
------	-------------



画地出来形面積計算書

世界測地系

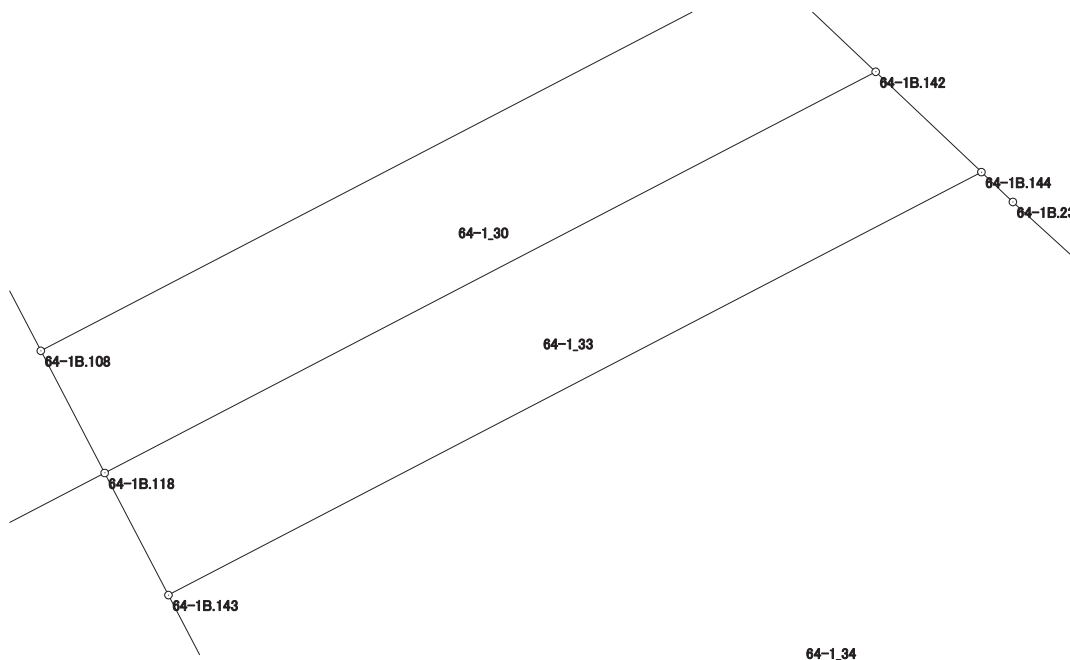
現場名：北部第三地区

地番名： 64-1_33

点名	Xn	Yn	距離	方向角	Yn+1-Yn-1	Xn × (Yn+1-Yn-1)
64-1B.142	48301.040	-69780.545	15.762	242° 30' 30"	-15.899	-767938.234960
64-1B.118	48293.764	-69794.527	2.499	152° 25' 11"	-12.825	-619367.523300
64-1B.143	48291.549	-69793.370	16.618	62° 30' 35"	15.899	767787.337551
64-1B.144	48299.220	-69778.628	2.643	313° 30' 47"	12.825	619437.496500

倍面積合計	-80.924209
1/2	40.4621045

合計面積	40.4621045
------	------------



画地出来形面積計算書

世界測地系

現場名：北部第三地区

地番名： 64-1_34

点名	Xn	Yn	距離	方向角	Yn+1-Yn-1	Xn × (Yn+1-Yn-1)
64-1B.143	48291.549	-69793.370	10.611	152° 24' 48"	-9.828	-474609.343572
64-1B.147	48282.144	-69788.456	10.792	62° 25' 24"	14.480	699125.445120
64-1B.148	48287.140	-69778.890	9.753	62° 25' 24"	18.211	879357.106540
64-1B.21	48291.655	-69770.245	3.568	311° 15' 41"	5.963	287963.138765
64-1B.22	48294.008	-69772.927	6.939	312° 18' 47"	-7.813	-377321.084504
64-1B.23	48298.679	-69778.058	0.786	313° 30' 17"	-5.701	-275350.768979
64-1B.144	48299.220	-69778.628	16.618	242° 30' 35"	-15.312	-739557.656640

倍面積合計	-393.163270
1/2	196.5816350

合計面積	196.5816350
------	-------------

