


北部第三地区 画地出来形確認測量原図

〈64-3街区〉

平成二十四年三月



S=1:500



前橋市

# 画地出来形面積計算書

世界測地系

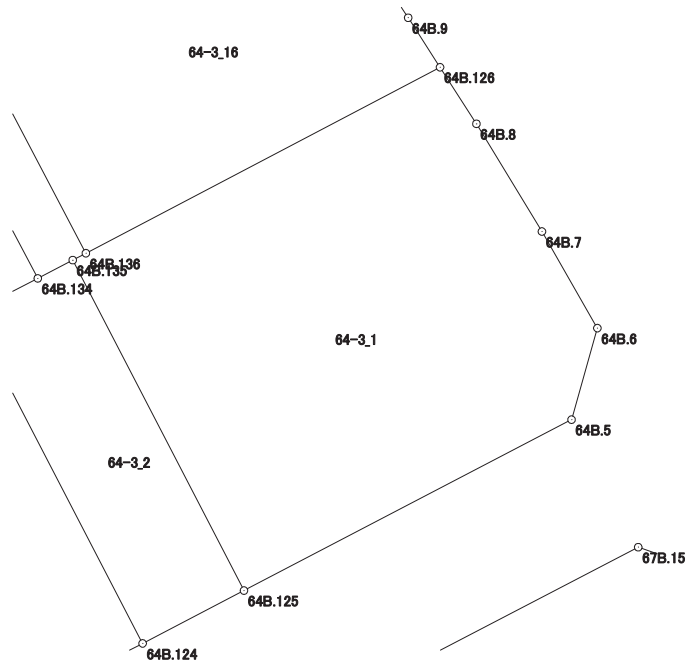
現場名：北部第三地区

地番名： 64-3\_1

点名	Xn	Yn	距離	方向角	Yn+1-Yn-1	Xn × (Yn+1-Yn-1)
64B. 8	48237. 162	-69721. 366	2. 830	327° 14' 52"	-4. 287	-206792. 713494
64B. 126	48239. 542	-69722. 897	16. 836	242° 17' 20"	-16. 436	-792865. 112312
64B. 136	48231. 713	-69737. 802	0. 625	242° 27' 03"	-15. 459	-745614. 051267
64B. 135	48231. 424	-69738. 356	15. 664	152° 36' 38"	6. 652	320835. 432448
64B. 125	48217. 516	-69731. 150	15. 550	62° 26' 35"	20. 992	1012182. 095872
64B. 5	48224. 710	-69717. 364	4. 001	15° 45' 45"	14. 873	717246. 111830
64B. 6	48228. 561	-69716. 277	4. 689	330° 09' 35"	-1. 246	-60092. 787006
64B. 7	48232. 628	-69718. 610	5. 306	328° 42' 24"	-5. 089	-245455. 843892

倍面積合計	-556. 867821
1/2	278. 4339105

合計面積	278. 4339105
------	--------------



# 画地出来形面積計算書

世界測地系

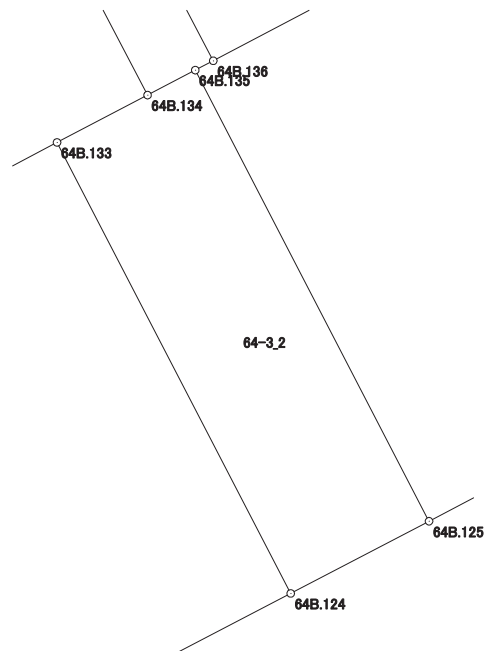
現場名：北部第三地区

地番名： 64-3\_2

点名	Xn	Yn	距離	方向角	Yn+1-Yn-1	Xn × (Yn+1-Yn-1)
64B.125	48217.516	-69731.150	15.664	332° 36' 38"	-2.942	-141855.932072
64B.135	48231.424	-69738.356	1.660	242° 22' 12"	-8.677	-418504.066048
64B.134	48230.654	-69739.827	3.149	242° 24' 06"	-4.262	-205559.047348
64B.133	48229.195	-69742.618	15.660	152° 36' 43"	4.413	212835.437535
64B.124	48215.290	-69735.414	4.810	62° 26' 00"	11.468	552932.945720

倍面積合計	-150.662213
1/2	75.3311065

合計面積	75.3311065
------	------------



# 画地出来形面積計算書

世界測地系

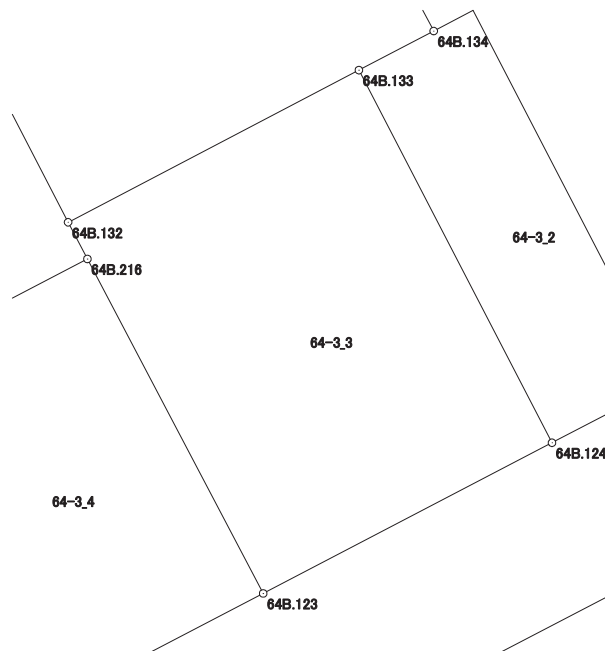
現場名：北部第三地区

地番名： 64-3\_3

点名	Xn	Yn	距離	方向角	Yn+1-Yn-1	Xn × (Yn+1-Yn-1)
64B.133	48229.195	-69742.618	12.246	242° 22' 57"	-18.055	-870778.115725
64B.132	48223.518	-69753.469	1.548	152° 16' 33"	-10.131	-488552.460858
64B.216	48222.148	-69752.749	14.100	152° 16' 45"	7.279	351009.015292
64B.123	48209.666	-69746.190	12.155	62° 26' 24"	17.335	835714.560110
64B.124	48215.290	-69735.414	15.660	332° 36' 43"	3.572	172225.015880

倍面積合計	-381.985301
1/2	190.9926505

合計面積	190.9926505
------	-------------



# 画地出来形面積計算書

世界測地系

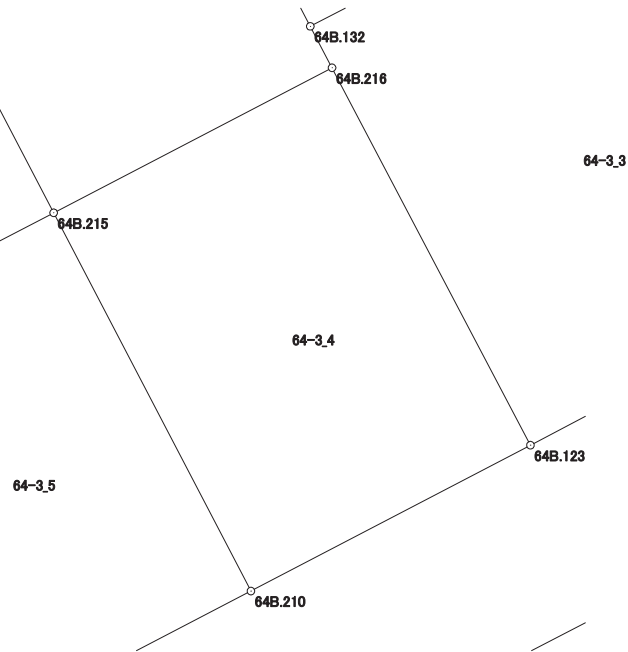
現場名：北部第三地区

地番名： 64-3\_4

点名	Xn	Yn	距離	方向角	Yn+1-Yn-1	Xn × (Yn+1-Yn-1)
64B.216	48222.148	-69752.749	10.379	242° 28' 46"	-15.764	-760173.941072
64B.215	48217.352	-69761.954	14.108	152° 27' 54"	-2.683	-129367.155416
64B.210	48204.842	-69755.432	10.425	62° 26' 13"	15.764	759901.129288
64B.123	48209.666	-69746.190	14.100	332° 16' 45"	2.683	129346.533878

倍面積合計	-293.433322
1/2	146.7166610

合計面積	146.7166610
------	-------------



# 画地出来形面積計算書

世界測地系

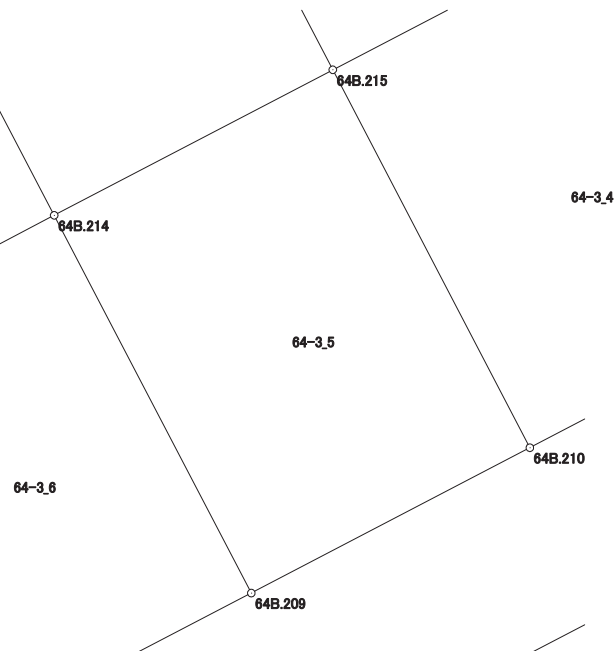
現場名：北部第三地区

地番名： 64-3\_5

点名	Xn	Yn	距離	方向角	Yn+1-Yn-1	Xn × (Yn+1-Yn-1)
64B.215	48217.352	-69761.954	10.402	242° 24' 28"	-15.741	-758989.337832
64B.214	48212.534	-69771.173	14.102	152° 27' 07"	-2.697	-130029.204198
64B.209	48200.031	-69764.651	10.399	62° 26' 31"	15.741	758716.687971
64B.210	48204.842	-69755.432	14.108	332° 27' 54"	2.697	130008.458874

倍面積合計	-293.395185
1/2	146.6975925

合計面積	146.6975925
------	-------------



# 画地出来形面積計算書

世界測地系

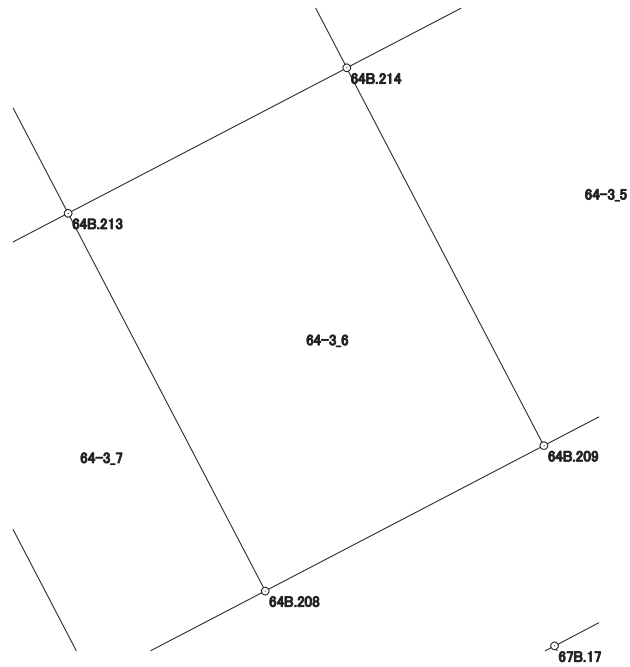
現場名：北部第三地区

地番名： 64-3\_6

点名	Xn	Yn	距離	方向角	Yn+1-Yn-1	Xn × (Yn+1-Yn-1)
64B.214	48212.534	-69771.173	10.400	242° 24' 09"	-15.739	-758817.072626
64B.213	48207.716	-69780.390	14.096	152° 27' 25"	-2.699	-130112.625484
64B.208	48195.218	-69773.872	10.402	62° 26' 14"	15.739	758544.536102
64B.209	48200.031	-69764.651	14.102	332° 27' 07"	2.699	130091.883669

倍面積合計	-293.278339
1/2	146.6391695

合計面積	146.6391695
------	-------------



# 画地出来形面積計算書

世界測地系

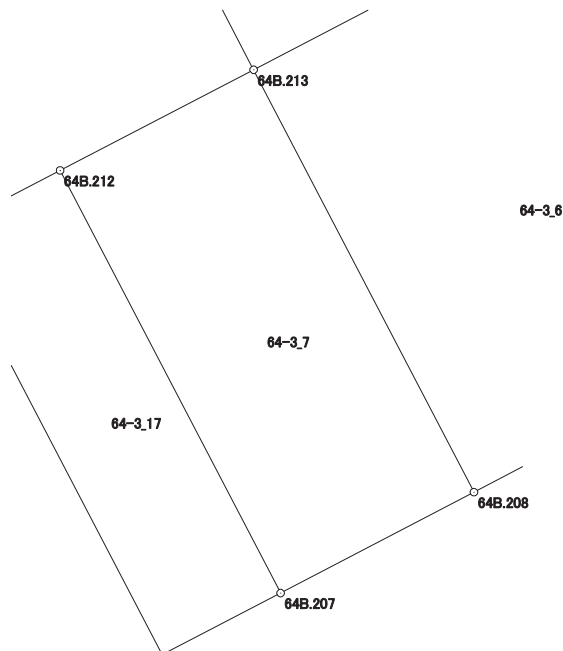
現場名：北部第三地区

地番名： 64-3\_7

点名	Xn	Yn	距離	方向角	Yn+1-Yn-1	Xn × (Yn+1-Yn-1)
64B. 213	48207. 716	-69780. 390	6. 454	242° 30' 35"	-12. 243	-590207. 066988
64B. 212	48204. 737	-69786. 115	14. 104	152° 27' 20"	0. 797	38419. 175389
64B. 207	48192. 232	-69779. 593	6. 453	62° 26' 18"	12. 243	590017. 496376
64B. 208	48195. 218	-69773. 872	14. 096	332° 27' 25"	-0. 797	-38411. 588746

倍面積合計	-181. 983969
1/2	90. 9919845

合計面積	90. 9919845
------	-------------





# 画地出来形面積計算書

世界測地系

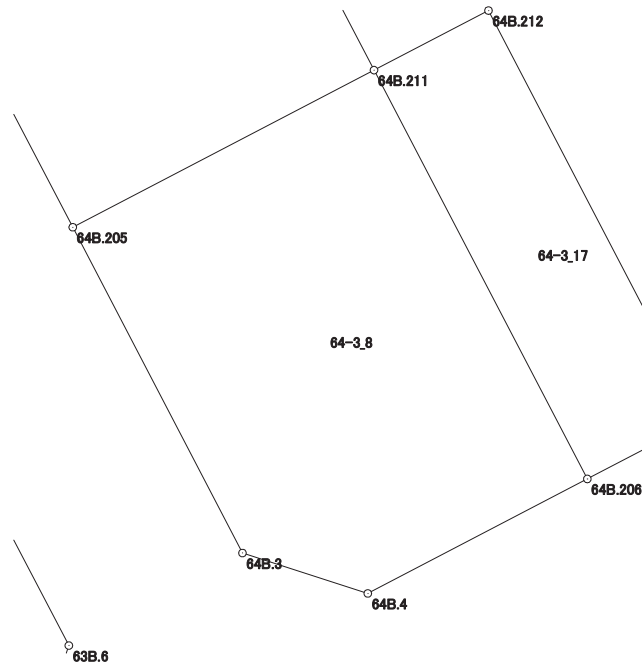
現場名：北部第三地区

地番名： 64-3\_8

点名	Xn	Yn	距離	方向角	Yn+1-Yn-1	Xn × (Yn+1-Yn-1)
64B.211	48202.914	-69789.617	10.393	242° 27' 04"	-15.740	-758713.866360
64B.205	48198.107	-69798.832	11.239	152° 29' 28"	-4.024	-193949.182568
64B.3	48188.139	-69793.641	4.028	107° 52' 06"	9.025	434897.954475
64B.4	48186.903	-69789.807	7.574	62° 26' 37"	10.549	508323.639747
64B.206	48190.407	-69783.092	14.107	332° 26' 55"	0.190	9156.177330

倍面積合計	-285.277376
1/2	142.6386880

合計面積	142.6386880
------	-------------



# 画地出来形面積計算書

世界測地系

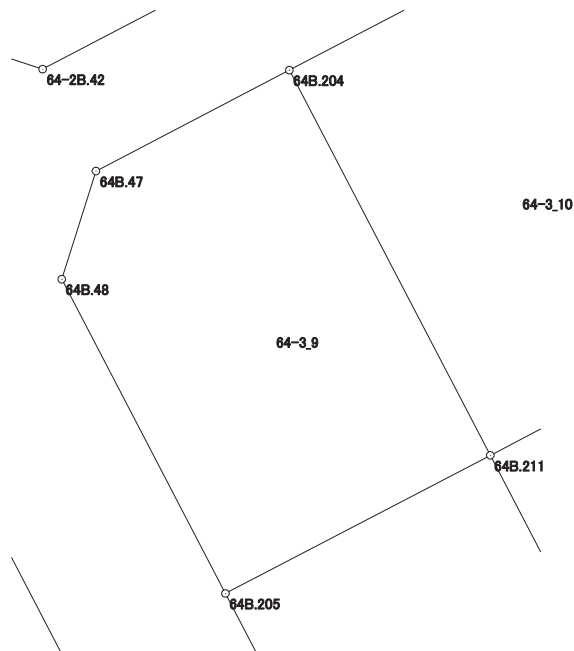
現場名：北部第三地区

地番名： 64-3\_9

点名	Xn	Yn	距離	方向角	Yn+1-Yn-1	Xn × (Yn+1-Yn-1)
64B.47	48212.805	-69803.338	3.947	197° 31' 50"	-7.918	-381748.989990
64B.48	48209.041	-69804.527	12.328	152° 29' 14"	4.506	217229.938746
64B.205	48198.107	-69798.832	10.393	62° 27' 04"	14.910	718633.775370
64B.211	48202.914	-69789.617	15.116	332° 26' 54"	2.223	107155.077822
64B.204	48216.316	-69796.609	7.590	242° 26' 45"	-13.721	-661576.071836

倍面積合計	-306.269888
1/2	153.1349440

合計面積	153.1349440
------	-------------



# 画地出来形面積計算書

世界測地系

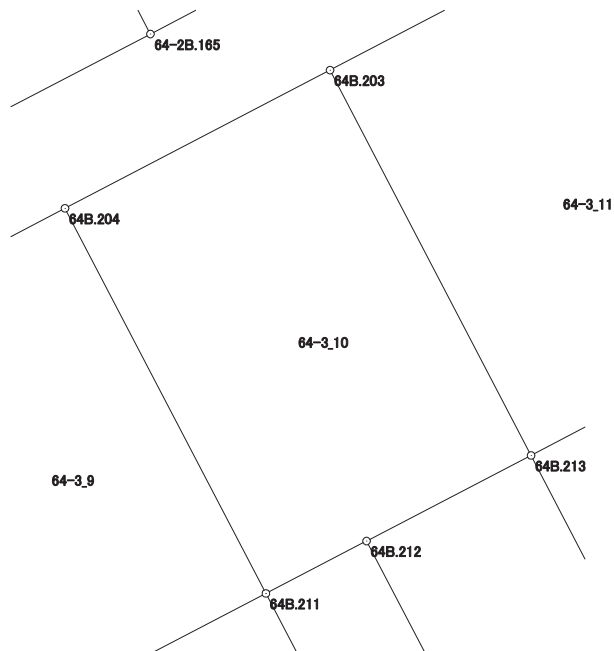
現場名：北部第三地区

地番名： 64-3\_10

点名	Xn	Yn	距離	方向角	Yn+1-Yn-1	Xn × (Yn+1-Yn-1)
64B.203	48221.126	-69787.385	10.403	242° 27' 34"	-16.219	-782098.442594
64B.204	48216.316	-69796.609	15.116	152° 26' 54"	-2.232	-107618.817312
64B.211	48202.914	-69789.617	3.948	62° 30' 01"	10.494	505841.379516
64B.212	48204.737	-69786.115	6.454	62° 30' 35"	9.227	444785.108299
64B.213	48207.716	-69780.390	15.125	332° 27' 08"	-1.270	-61223.799320

倍面積合計	-314.571411
1/2	157.2857055

合計面積	157.2857055
------	-------------



# 画地出来形面積計算書

世界測地系

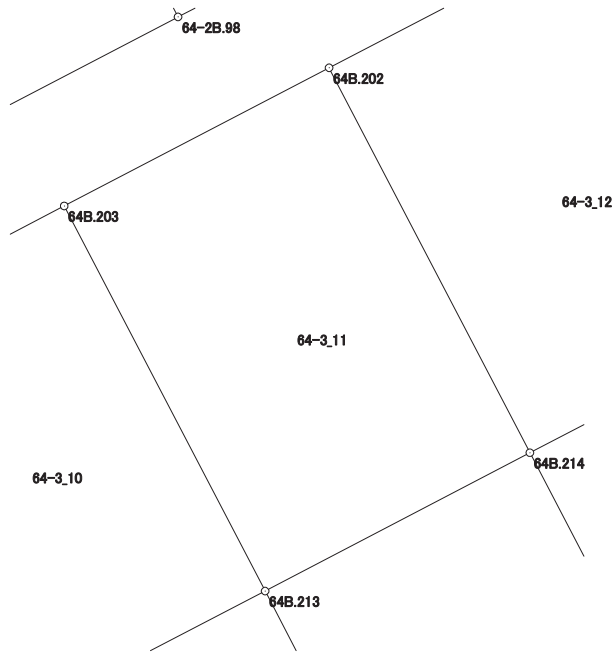
現場名：北部第三地区

地番名： 64-3\_11

点名	Xn	Yn	距離	方向角	Yn+1-Yn-1	Xn × (Yn+1-Yn-1)
64B.202	48225.938	-69778.163	10.402	242° 26' 41"	-16.212	-781838.906856
64B.203	48221.126	-69787.385	15.125	152° 27' 08"	-2.227	-107388.447602
64B.213	48207.716	-69780.390	10.400	62° 24' 09"	16.212	781543.491792
64B.214	48212.534	-69771.173	15.117	332° 27' 31"	2.227	107369.313218

倍面積合計	-314.549448
1/2	157.2747240

合計面積	157.2747240
------	-------------



# 画地出来形面積計算書

世界測地系

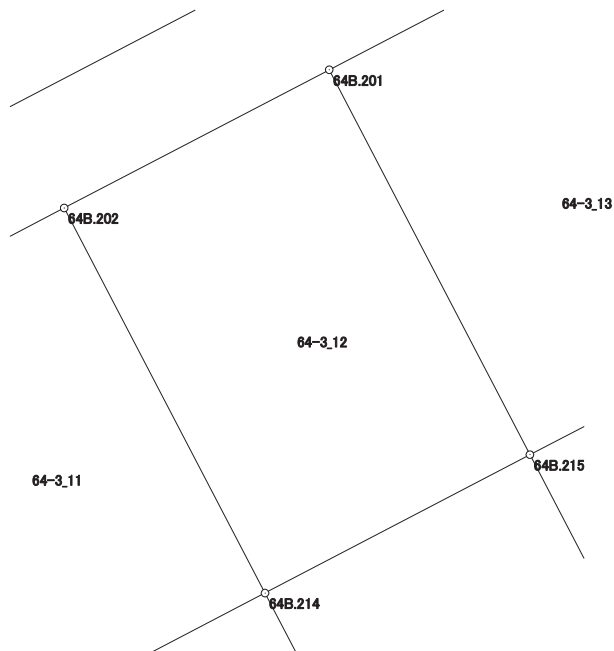
現場名：北部第三地区

地番名： 64-3\_12

点名	Xn	Yn	距離	方向角	Yn+1-Yn-1	Xn × (Yn+1-Yn-1)
64B.201	48230.749	-69768.939	10.403	242° 27' 17"	-16.209	-781772.210541
64B.202	48225.938	-69778.163	15.117	152° 27' 31"	-2.234	-107736.745492
64B.214	48212.534	-69771.173	10.402	62° 24' 28"	16.209	781476.963606
64B.215	48217.352	-69761.954	15.109	332° 27' 47"	2.234	107717.564368

倍面積合計	-314.428059
1/2	157.2140295

合計面積	157.2140295
------	-------------



# 画地出来形面積計算書

世界測地系

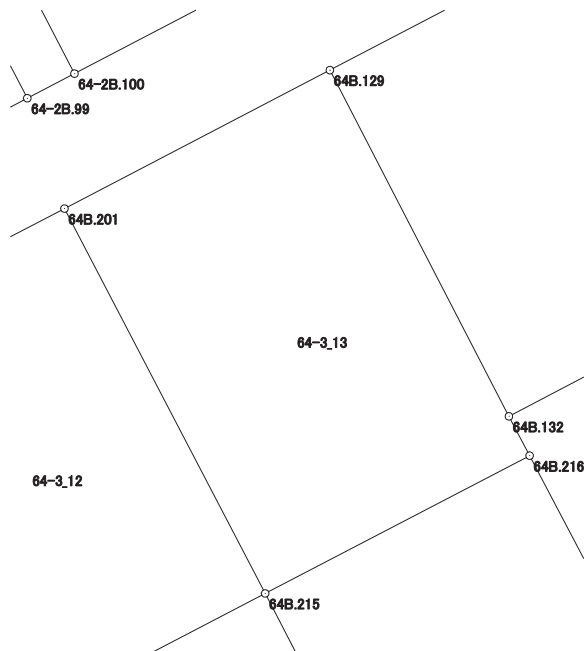
現場名：北部第三地区

地番名： 64-3\_13

点名	Xn	Yn	距離	方向角	Yn+1-Yn-1	Xn × (Yn+1-Yn-1)
64B.129	48235.568	-69759.701	10.419	242° 27' 04"	-15.470	-746204.236960
64B.201	48230.749	-69768.939	15.109	152° 27' 47"	-2.253	-108663.877497
64B.215	48217.352	-69761.954	10.379	62° 28' 46"	16.190	780638.928880
64B.216	48222.148	-69752.749	1.548	332° 16' 33"	8.485	409164.925780
64B.132	48223.518	-69753.469	13.566	332° 39' 11"	-6.952	-335249.897136

倍面積合計	-314.156933
1/2	157.0784665

合計面積	157.0784665
------	-------------



# 画地出来形面積計算書

世界測地系

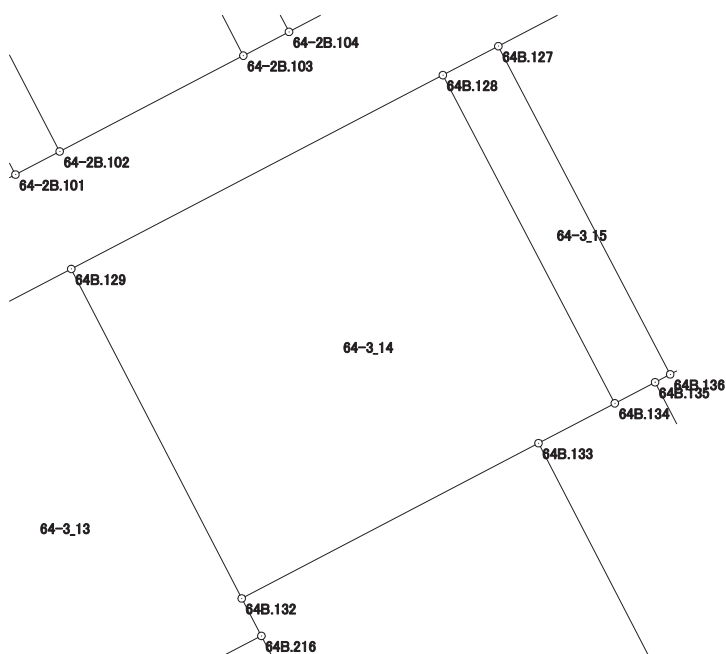
現場名：北部第三地区

地番名： 64-3\_14

点名	Xn	Yn	距離	方向角	Yn+1-Yn-1	Xn × (Yn+1-Yn-1)
64B.128	48242.655	-69746.114	15.324	242° 27' 12"	-19.874	-958774.525470
64B.129	48235.568	-69759.701	13.566	152° 39' 11"	-7.355	-354772.602640
64B.132	48223.518	-69753.469	12.246	62° 22' 57"	17.083	823802.357994
64B.133	48229.195	-69742.618	3.149	62° 24' 06"	13.642	657942.678190
64B.134	48230.654	-69739.827	13.548	332° 21' 04"	-3.496	-168614.366384

倍面積合計	-416.458310
1/2	208.2291550

合計面積	208.2291550
------	-------------



# 画地出来形面積計算書

世界測地系

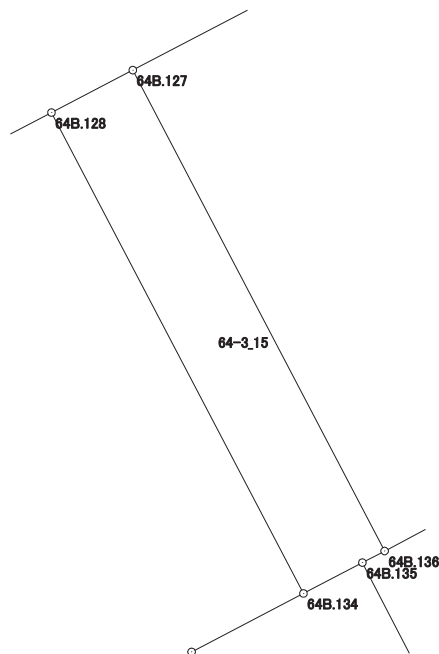
現場名：北部第三地区

地番名： 64-3\_15

点名	Xn	Yn	距離	方向角	Yn+1-Yn-1	Xn × (Yn+1-Yn-1)
64B.134	48230.654	-69739.827	1.660	62° 22' 12"	7.758	374173.413732
64B.135	48231.424	-69738.356	0.625	62° 27' 03"	2.025	97668.633600
64B.136	48231.713	-69737.802	13.545	332° 21' 51"	-5.729	-276319.483777
64B.127	48243.713	-69744.085	2.288	242° 27' 39"	-8.312	-401001.742456
64B.128	48242.655	-69746.114	13.548	152° 21' 04"	4.258	205417.224990

倍面積合計	-61.953911
1/2	30.9769555

合計面積	30.9769555
------	------------





# 画地出来形面積計算書

世界測地系

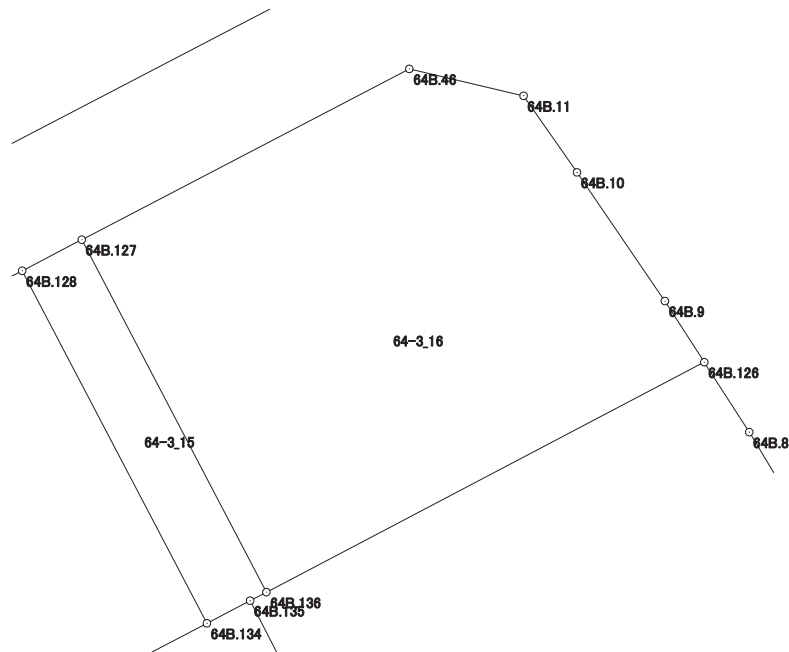
現場名：北部第三地区

地番名： 64-3\_16

点名	Xn	Yn	距離	方向角	Yn+1-Yn-1	Xn × (Yn+1-Yn-1)
64B.136	48231.713	-69737.802	16.836	62° 17' 20"	21.188	1021933.535044
64B.126	48239.542	-69722.897	2.478	327° 14' 23"	13.564	654321.147688
64B.9	48241.626	-69724.238	5.304	325° 39' 46"	-4.333	-209030.965458
64B.10	48246.006	-69727.230	3.178	325° 06' 36"	-4.810	-232063.288860
64B.11	48248.613	-69729.048	3.994	283° 15' 25"	-5.706	-275306.585778
64B.46	48249.529	-69732.936	12.575	242° 27' 03"	-15.037	-725528.167573
64B.127	48243.713	-69744.085	13.545	152° 21' 51"	-4.866	-234753.907458

倍面積合計	-428.232395
1/2	214.1161975

合計面積	214.1161975
------	-------------



# 画地出来形面積計算書

世界測地系

現場名：北部第三地区

地番名： 64-3\_17

点名	Xn	Yn	距離	方向角	Yn+1-Yn-1	Xn × (Yn+1-Yn-1)
64B.207	48192.232	-69779.593	14.104	332° 27' 20"	-3.023	-145685.117336
64B.212	48204.737	-69786.115	3.948	242° 30' 01"	-10.024	-483204.283688
64B.211	48202.914	-69789.617	14.107	152° 26' 55"	3.023	145717.409022
64B.206	48190.407	-69783.092	3.946	62° 27' 16"	10.024	483060.639768

倍面積合計	-111.352234
1/2	55.6761170

合計面積	55.6761170
------	------------

