


北部第三地区 画地出来形確認測量原図

〈70-1街区〉

平成二十四年三月



S=1:500



前橋市

# 画地出来形面積計算書

世界測地系

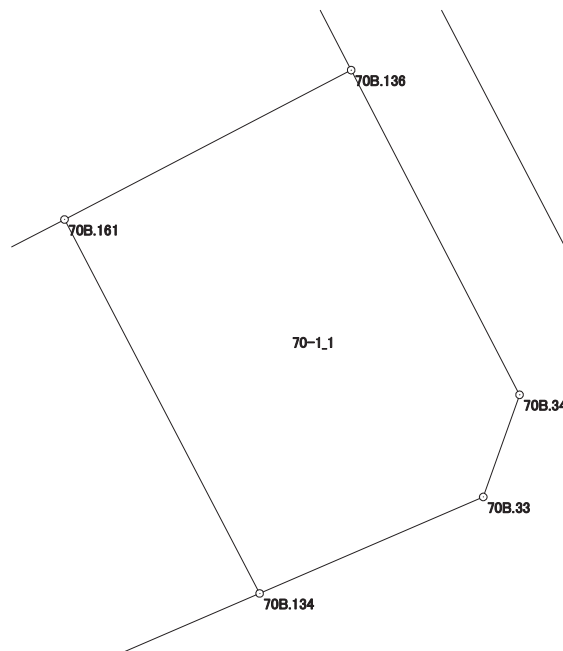
現場名：北部第三地区

地番名： 70-1\_1

点名	Xn	Yn	距離	方向角	Yn+1-Yn-1	Xn × (Yn+1-Yn-1)
70B.34	47944.240	-69806.351	13.493	332° 35' 03"	-4.873	-233632.281520
70B.136	47956.218	-69812.564	11.923	242° 28' 35"	-16.787	-805041.031566
70B.161	47950.708	-69823.138	15.563	152° 27' 01"	-3.376	-161881.590208
70B.134	47936.910	-69815.940	8.984	66° 39' 24"	15.447	740481.448770
70B.33	47940.470	-69807.691	4.001	19° 34' 02"	9.589	459701.166830

倍面積合計	-372.287694
1/2	186.1438470

合計面積	186.1438470
------	-------------



# 画地出来形面積計算書

世界測地系

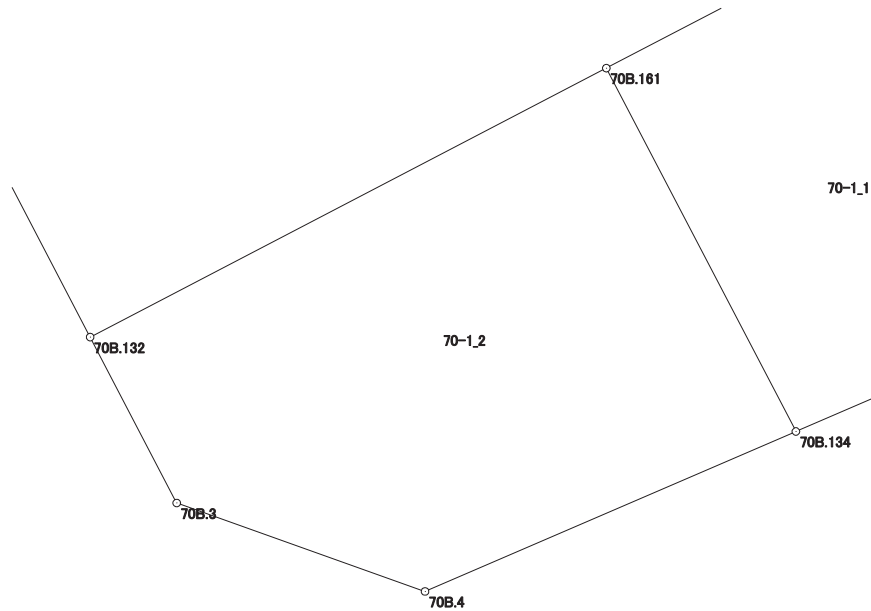
現場名：北部第三地区

地番名： 70-1\_2

点名	Xn	Yn	距離	方向角	Yn+1-Yn-1	Xn × (Yn+1-Yn-1)
70B. 3	47934.194	-69839.451	10.010	109° 36' 22"	12.715	609483.276710
70B. 4	47930.835	-69830.021	15.336	66° 39' 47"	23.511	1126901.861685
70B. 134	47936.910	-69815.940	15.563	332° 27' 01"	6.883	329949.751530
70B. 161	47950.708	-69823.138	22.100	242° 28' 21"	-26.796	-1284887.171568
70B. 132	47940.494	-69842.736	7.105	152° 27' 40"	-16.313	-782053.278622

倍面積合計	-605.560265
1/2	302.7801325

合計面積	302.7801325
------	-------------



# 画地出来形面積計算書

世界測地系

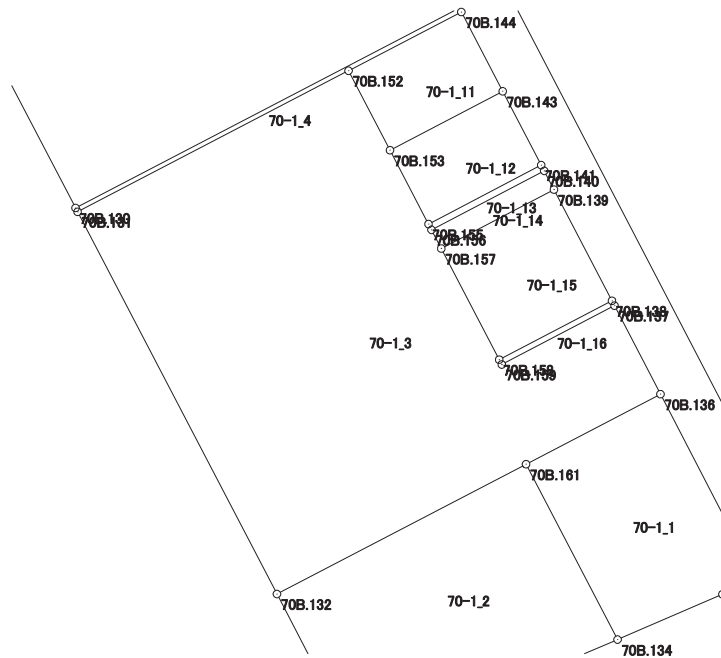
現場名：北部第三地区

地番名： 70-1\_3

点名	Xn	Yn	距離	方向角	Yn+1-Yn-1	Xn × (Yn+1-Yn-1)
70B.155	47969.601	-69830.810	6.556	332° 27' 42"	-3.266	-156668.716866
70B.153	47975.414	-69833.841	7.052	332° 27' 27"	-6.292	-301861.304888
70B.152	47981.667	-69837.102	24.030	242° 29' 21"	-24.574	-1179101.484858
70B.131	47970.567	-69858.415	33.915	152° 27' 51"	-5.634	-270266.174478
70B.132	47940.494	-69842.736	22.100	62° 28' 21"	35.277	1691196.806838
70B.161	47950.708	-69823.138	11.923	62° 28' 35"	30.172	1446768.761776
70B.136	47956.218	-69812.564	7.847	332° 34' 34"	6.960	333775.277280
70B.137	47963.183	-69816.178	10.006	242° 26' 10"	-12.484	-598772.376572
70B.159	47958.553	-69825.048	0.429	332° 21' 35"	-9.069	-434936.117157
70B.158	47958.933	-69825.247	9.862	332° 27' 29"	-4.759	-228236.562147
70B.157	47967.677	-69829.807	1.661	332° 27' 47"	-5.328	-255571.783056
70B.156	47969.150	-69830.575	0.509	332° 28' 39"	-1.003	-48113.057450

倍面積合計	-1786.731578
1/2	893.3657890

合計面積	893.3657890
------	-------------



# 画地出来形面積計算書

世界測地系

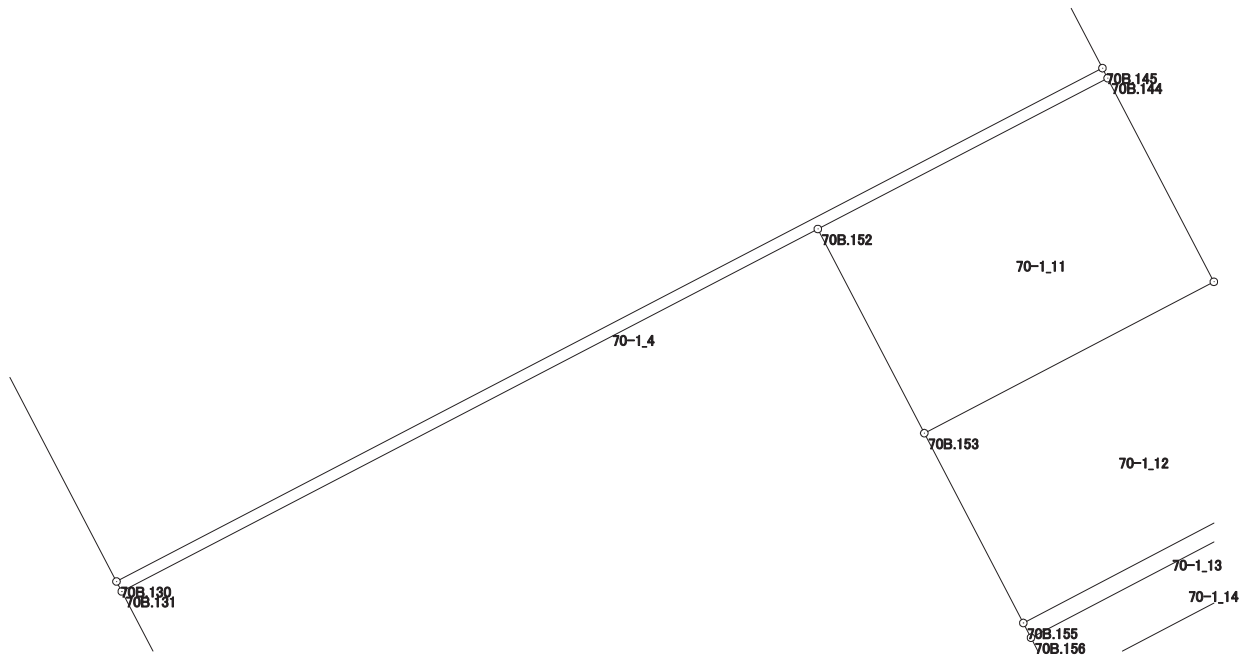
現場名：北部第三地区

地番名： 70-1\_4

点名	Xn	Yn	距離	方向角	Yn+1-Yn-1	Xn × (Yn+1-Yn-1)
70B.131	47970.567	-69858.415	24.030	62° 29' 21"	21.474	1030119.955758
70B.152	47981.667	-69837.102	10.004	62° 29' 42"	30.186	1448374.600062
70B.144	47986.287	-69828.229	0.344	332° 50' 20"	8.716	418248.477492
70B.145	47986.593	-69828.386	34.038	242° 29' 27"	-30.347	-1456249.137771
70B.130	47970.871	-69858.576	0.344	152° 05' 39"	-30.029	-1440517.285259

倍面積合計	-23.389718
1/2	11.6948590

合計面積	11.6948590
------	------------



# 画地出来形面積計算書

世界測地系

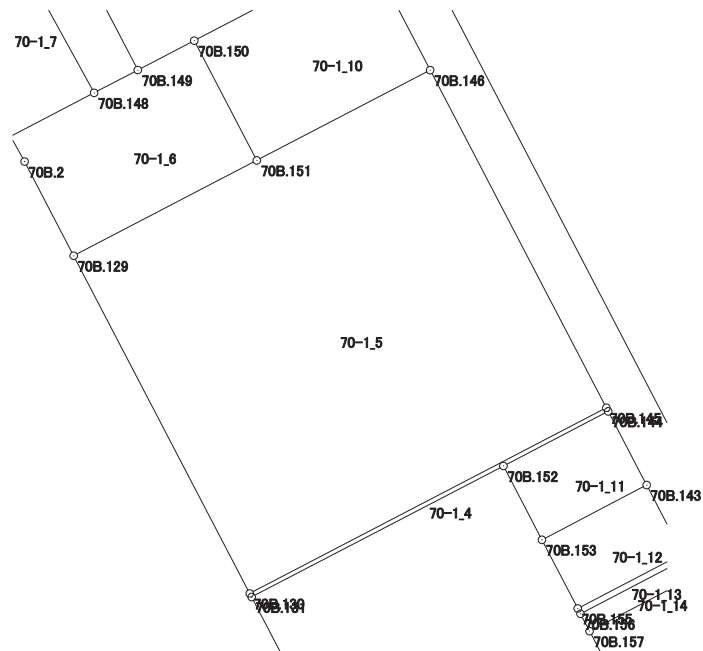
現場名：北部第三地区

地番名： 70-1\_5

点名	Xn	Yn	距離	方向角	Yn+1-Yn-1	Xn × (Yn+1-Yn-1)
70B.145	47986.593	-69828.386	32.248	332° 26' 41"	15.272	732851.248296
70B.146	48015.183	-69843.304	16.549	242° 28' 58"	-29.595	-1421009.340885
70B.151	48007.537	-69857.981	17.477	242° 28' 55"	-30.177	-1448723.444049
70B.129	47999.462	-69873.481	32.243	152° 27' 58"	-0.595	-28559.679890
70B.130	47970.871	-69858.576	34.038	62° 29' 27"	45.095	2163246.427745

倍面積合計	-2194.788783
1/2	1097.3943915

合計面積	1097.3943915
------	--------------



# 画地出来形面積計算書

世界測地系

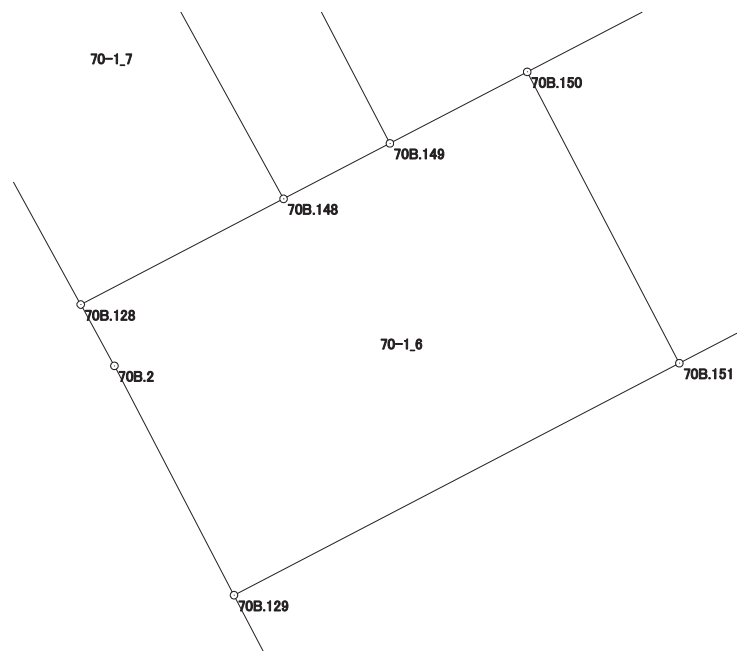
現場名：北部第三地区

地番名： 70-1\_6

点名	Xn	Yn	距離	方向角	Yn+1-Yn-1	Xn × (Yn+1-Yn-1)
70B.151	48007.537	-69857.981	11.441	332° 26' 10"	10.206	489964.922622
70B.150	48017.679	-69863.275	5.389	242° 29' 37"	-10.074	-483730.098246
70B.149	48015.190	-69868.055	4.176	242° 28' 17"	-8.483	-407312.856770
70B.148	48013.260	-69871.758	7.961	242° 27' 58"	-10.762	-516718.704120
70B.128	48009.580	-69878.817	2.436	151° 12' 54"	-5.886	-282584.387880
70B.2	48007.445	-69877.644	9.003	152° 27' 31"	5.336	256167.726520
70B.129	47999.462	-69873.481	17.477	62° 28' 55"	19.663	943813.421306

倍面積合計	-399.976568
1/2	199.9882840

合計面積	199.9882840
------	-------------



# 画地出来形面積計算書

世界測地系

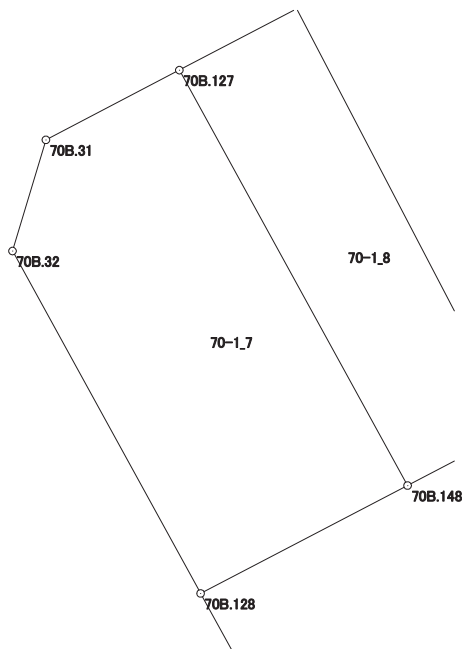
現場名：北部第三地区

地番名： 70-1\_7

点名	Xn	Yn	距離	方向角	Yn+1-Yn-1	Xn × (Yn+1-Yn-1)
70B.128	48009.580	-69878.817	7.961	62° 27' 58"	13.473	646833.071340
70B.148	48013.260	-69871.758	16.167	331° 13' 19"	-0.724	-34761.600240
70B.127	48027.430	-69879.541	5.136	242° 25' 02"	-12.335	-592418.349050
70B.31	48025.052	-69884.093	3.959	196° 42' 17"	-5.690	-273262.545880
70B.32	48021.260	-69885.231	13.325	151° 13' 37"	5.276	253360.167760

倍面積合計	-249.256070
1/2	124.6280350

合計面積	124.6280350
------	-------------





# 画地出来形面積計算書

世界測地系

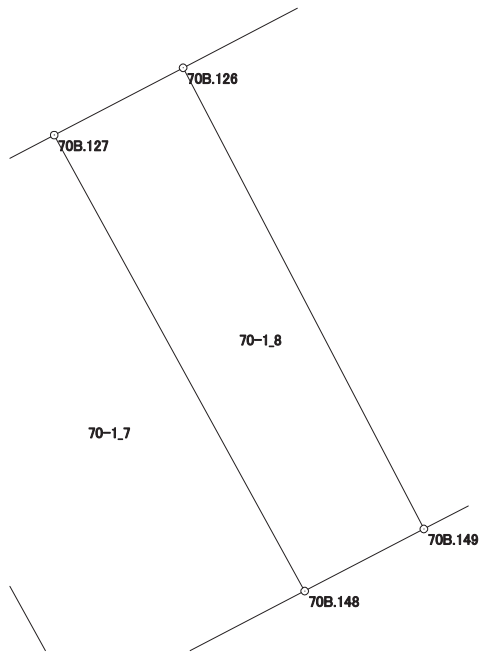
現場名：北部第三地区

地番名： 70-1\_8

点名	Xn	Yn	距離	方向角	Yn+1-Yn-1	Xn × (Yn+1-Yn-1)
70B.126	48029.523	-69875.536	4.519	242° 24' 31"	-11.486	-551667.101178
70B.127	48027.430	-69879.541	16.167	151° 13' 19"	3.778	181447.630540
70B.148	48013.260	-69871.758	4.176	62° 28' 17"	11.486	551480.304360
70B.149	48015.190	-69868.055	16.168	332° 26' 17"	-3.778	-181401.387820

倍面積合計	-140.554098
1/2	70.2770490

合計面積	70.2770490
------	------------



# 画地出来形面積計算書

世界測地系

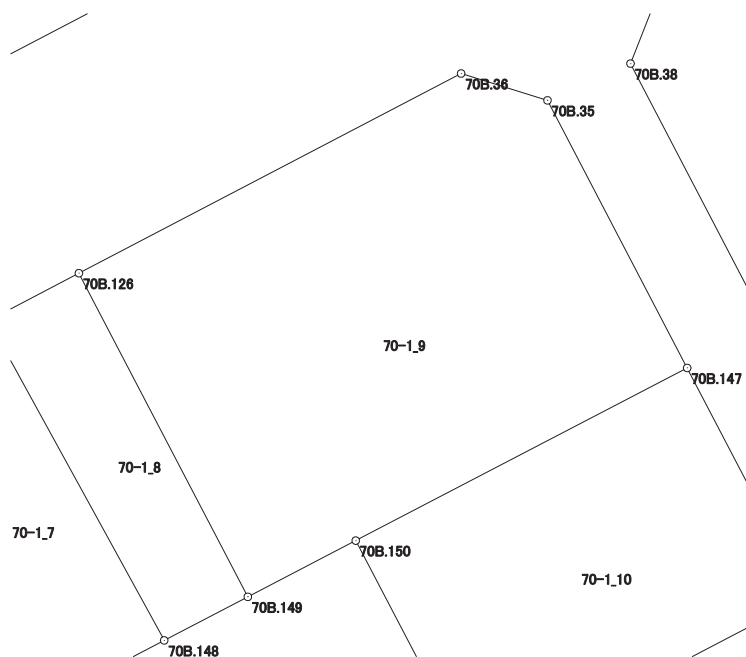
現場名：北部第三地区

地番名： 70-1\_9

点名	Xn	Yn	距離	方向角	Yn+1-Yn-1	Xn × (Yn+1-Yn-1)
70B. 35	48037. 180	-69854. 785	4. 004	287° 15' 30"	-10. 011	-480900. 208980
70B. 36	48038. 368	-69858. 609	19. 099	242° 24' 40"	-20. 751	-996844. 174368
70B. 126	48029. 523	-69875. 536	16. 168	152° 26' 17"	-9. 446	-453686. 874258
70B. 149	48015. 190	-69868. 055	5. 389	62° 29' 37"	12. 261	588714. 244590
70B. 150	48017. 679	-69863. 275	16. 550	62° 28' 47"	19. 457	934279. 980303
70B. 147	48025. 326	-69848. 598	13. 371	332° 26' 18"	8. 490	407735. 017740

倍面積合計	-702. 014973
1/2	351. 0074865

合計面積	351. 0074865
------	--------------



# 画地出来形面積計算書

世界測地系

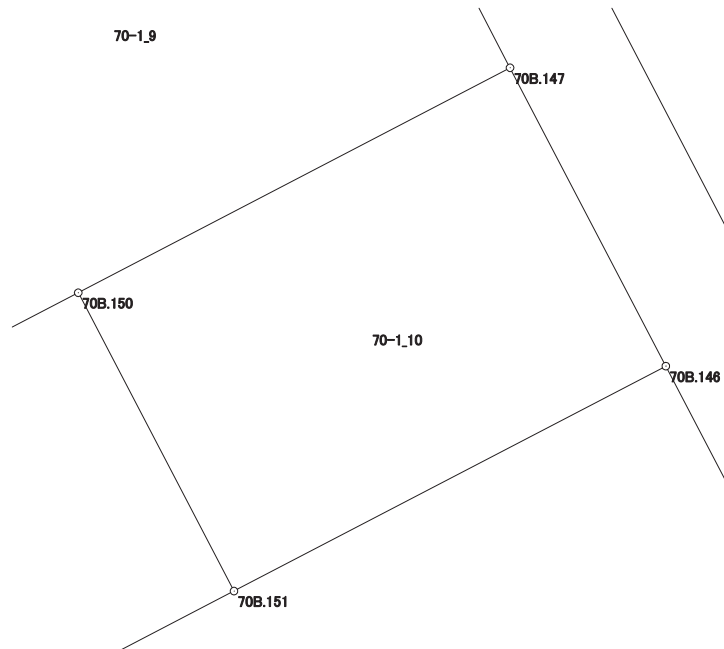
現場名：北部第三地区

地番名： 70-1\_10

点名	Xn	Yn	距離	方向角	Yn+1-Yn-1	Xn × (Yn+1-Yn-1)
70B.146	48015.183	-69843.304	11.441	332° 26' 18"	9.383	450526.462089
70B.147	48025.326	-69848.598	16.550	242° 28' 47"	-19.971	-959113.785546
70B.150	48017.679	-69863.275	11.441	152° 26' 10"	-9.383	-450549.882057
70B.151	48007.537	-69857.981	16.549	62° 28' 58"	19.971	958758.521427

倍面積合計	-378.684087
1/2	189.3420435

合計面積	189.3420435
------	-------------



# 画地出来形面積計算書

世界測地系

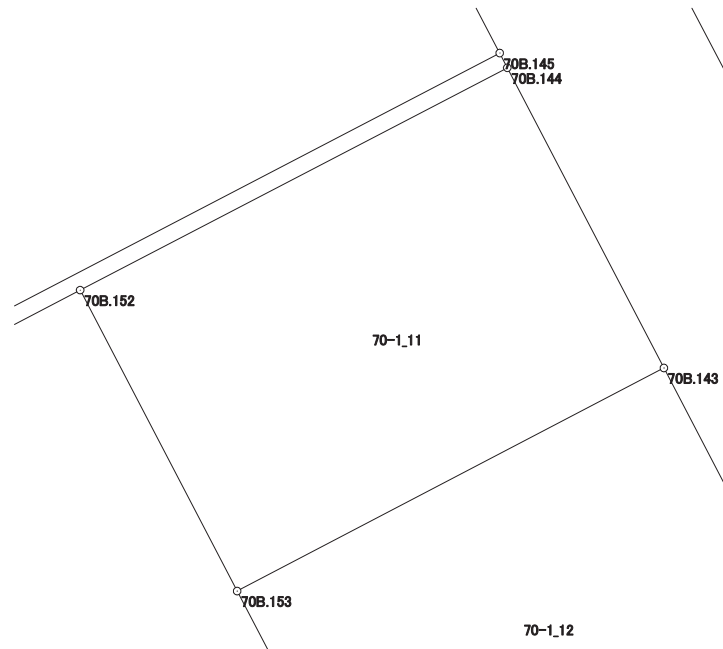
現場名：北部第三地区

地番名： 70-1\_11

点名	Xn	Yn	距離	方向角	Yn+1-Yn-1	Xn × (Yn+1-Yn-1)
70B.143	47980.050	-69824.975	7.035	332° 26' 52"	5.612	269264.040600
70B.144	47986.287	-69828.229	10.004	242° 29' 42"	-12.127	-581929.702449
70B.152	47981.667	-69837.102	7.052	152° 27' 27"	-5.612	-269273.115204
70B.153	47975.414	-69833.841	10.005	62° 23' 42"	12.127	581797.845578

倍面積合計	-140.931475
1/2	70.4657375

合計面積	70.4657375
------	------------



# 画地出来形面積計算書

世界測地系

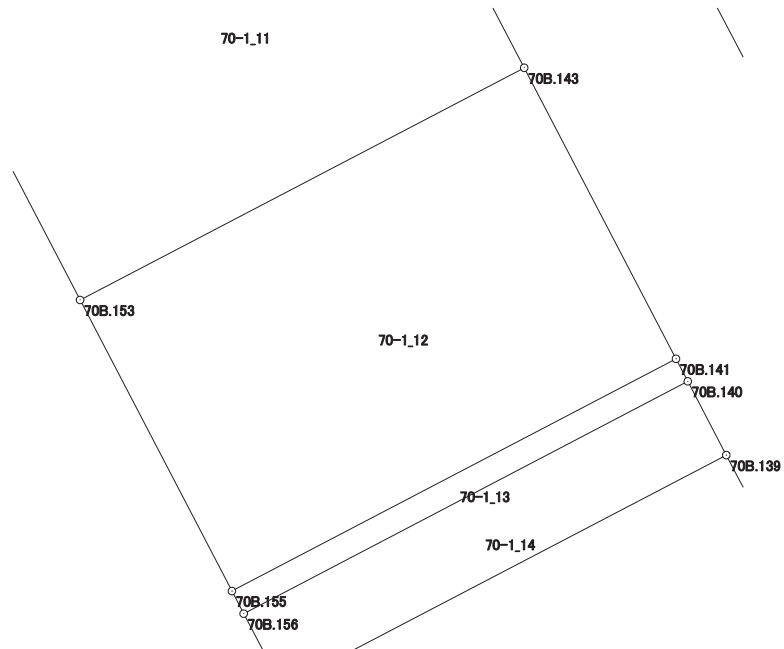
現場名：北部第三地区

地番名： 70-1\_12

点名	Xn	Yn	距離	方向角	Yn+1-Yn-1	Xn × (Yn+1-Yn-1)
70B.155	47969.601	-69830.810	10.006	62° 23' 06"	11.897	570694.343097
70B.141	47974.239	-69821.944	6.554	332° 27' 13"	5.835	279929.684565
70B.143	47980.050	-69824.975	10.005	242° 23' 42"	-11.897	-570818.654850
70B.153	47975.414	-69833.841	6.556	152° 27' 42"	-5.835	-279936.540690

倍面積合計	-131.167878
1/2	65.5839390

合計面積	65.5839390
------	------------



# 画地出来形面積計算書

世界測地系

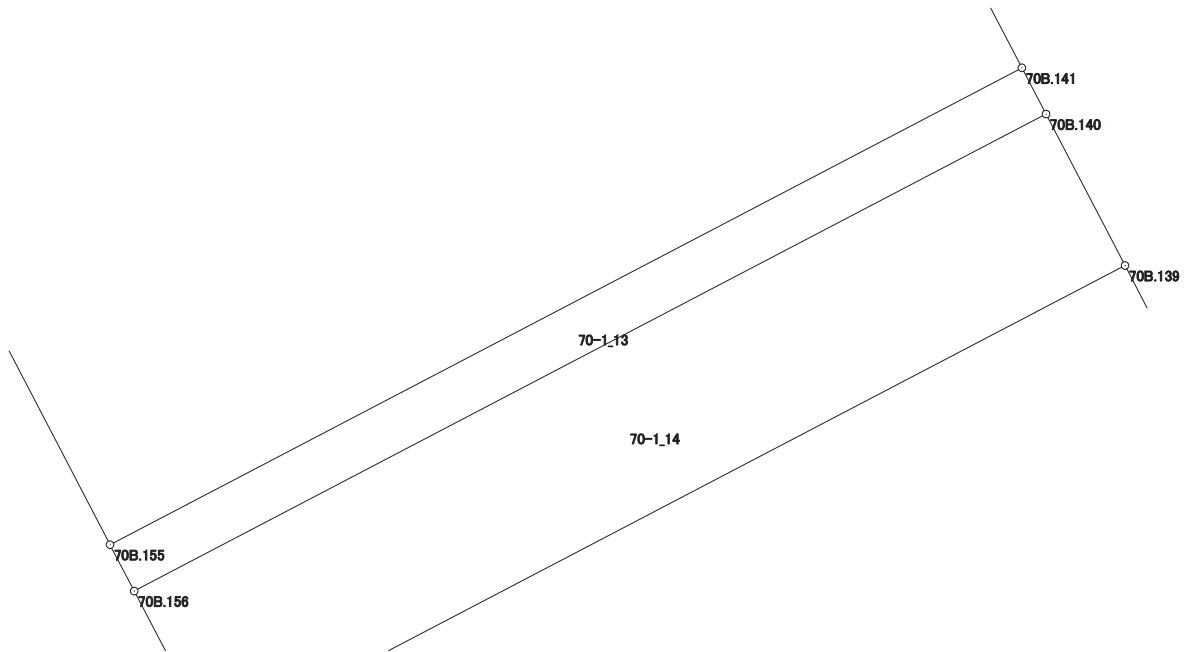
現場名：北部第三地区

地番名： 70-1\_13

点名	Xn	Yn	距離	方向角	Yn+1-Yn-1	Xn × (Yn+1-Yn-1)
70B.155	47969.601	-69830.810	0.509	152° 28' 39"	-8.631	-414025.626231
70B.156	47969.150	-69830.575	10.006	62° 22' 48"	9.101	436567.234150
70B.140	47973.789	-69821.709	0.508	332° 25' 32"	8.631	414061.772859
70B.141	47974.239	-69821.944	10.006	242° 23' 06"	-9.101	-436613.549139

倍面積合計	-10.168361
1/2	5.0841805

合計面積	5.0841805
------	-----------



# 画地出来形面積計算書

世界測地系

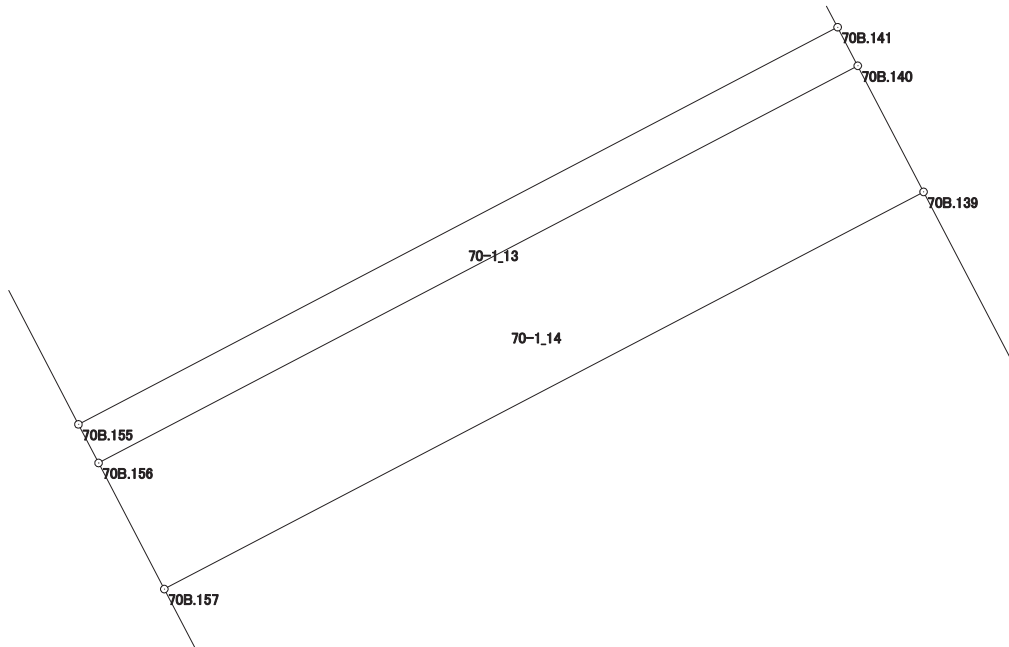
現場名：北部第三地区

地番名： 70-1\_14

点名	Xn	Yn	距離	方向角	Yn+1-Yn-1	Xn × (Yn+1-Yn-1)
70B.140	47973.789	-69821.709	10.006	242° 22' 48"	-9.634	-462179.483226
70B.156	47969.150	-69830.575	1.661	152° 27' 47"	-8.098	-388454.176700
70B.157	47967.677	-69829.807	10.006	62° 22' 48"	9.634	462120.600218
70B.139	47972.316	-69820.941	1.661	332° 27' 47"	8.098	388479.814968

倍面積合計	-33.244740
1/2	16.6223700

合計面積	16.6223700
------	------------



# 画地出来形面積計算書

世界測地系

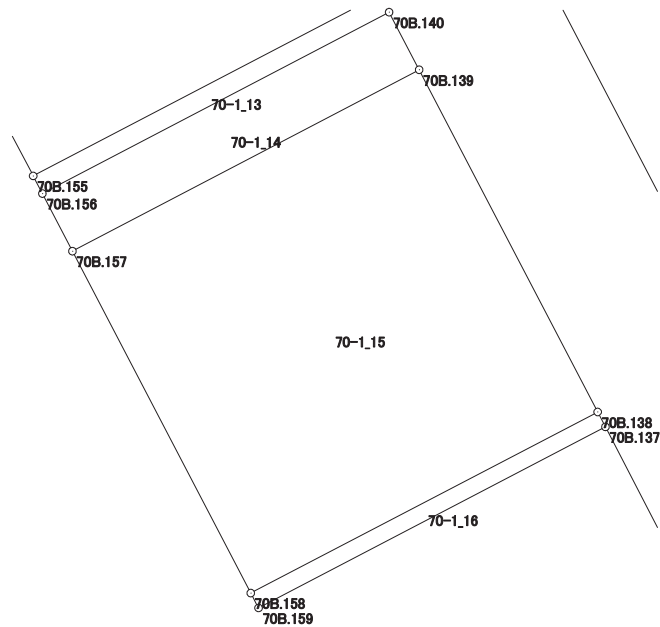
現場名：北部第三地区

地番名： 70-1\_15

点名	Xn	Yn	距離	方向角	Yn+1-Yn-1	Xn × (Yn+1-Yn-1)
70B.138	47963.565	-69816.377	9.870	332° 27' 22"	4.306	206531.110890
70B.139	47972.316	-69820.941	10.006	242° 22' 48"	-13.430	-644268.203880
70B.157	47967.677	-69829.807	9.862	152° 27' 29"	-4.306	-206548.817162
70B.158	47958.933	-69825.247	10.007	62° 25' 34"	13.430	644088.470190

倍面積合計	-197.439962
1/2	98.7199810

合計面積	98.7199810
------	------------





# 画地出来形面積計算書

世界測地系

現場名：北部第三地区

地番名： 70-1\_16

点名	Xn	Yn	距離	方向角	Yn+1-Yn-1	Xn × (Yn+1-Yn-1)
70B.159	47958.553	-69825.048	10.006	62° 26' 10"	9.069	434936.117157
70B.137	47963.183	-69816.178	0.431	332° 28' 59"	8.671	415888.759793
70B.138	47963.565	-69816.377	10.007	242° 25' 34"	-9.069	-434981.570985
70B.158	47958.933	-69825.247	0.429	152° 21' 35"	-8.671	-415851.908043

倍面積合計	-8.602078
1/2	4.3010390

合計面積	4.3010390
------	-----------

