



# 画地出来形面積計算書

世界測地系

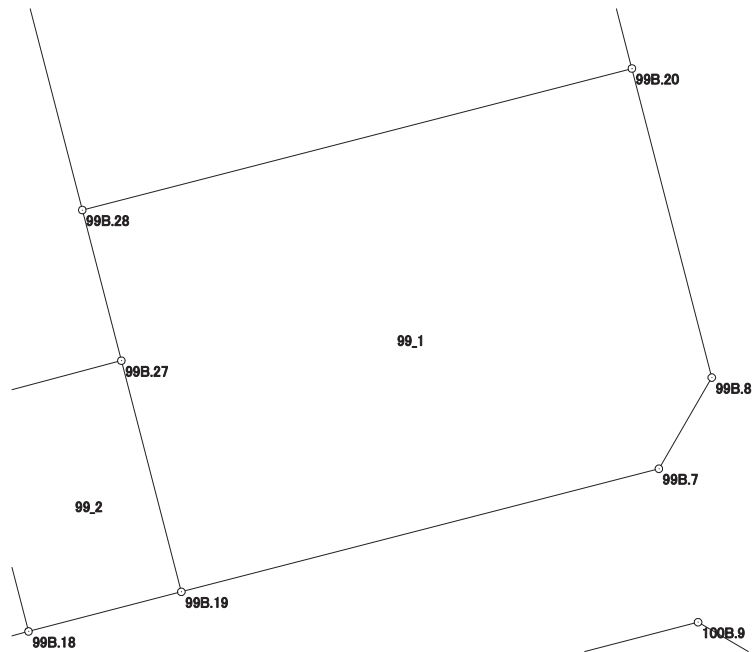
現場名：北部第三地区

地番名： 99\_1

点名	Xn	Yn	距離	方向角	Yn+1-Yn-1	Xn × (Yn+1-Yn-1)
99B.28	47418.921	-69859.650	5.915	165° 27' 40"	-19.404	-920116.743084
99B.27	47413.195	-69858.165	9.077	165° 27' 09"	3.765	178510.679175
99B.19	47404.409	-69855.885	18.742	75° 32' 47"	20.429	968424.671461
99B.7	47409.087	-69837.736	4.007	30° 07' 21"	20.160	955767.193920
99B.8	47412.553	-69835.725	12.134	345° 30' 37"	-1.025	-48597.866825
99B.20	47424.301	-69838.761	21.571	255° 33' 26"	-23.925	-1134626.401425

倍面積合計	-638.466778
1/2	319.2333890

合計面積	319.2333890
------	-------------



# 画地出来形面積計算書

世界測地系

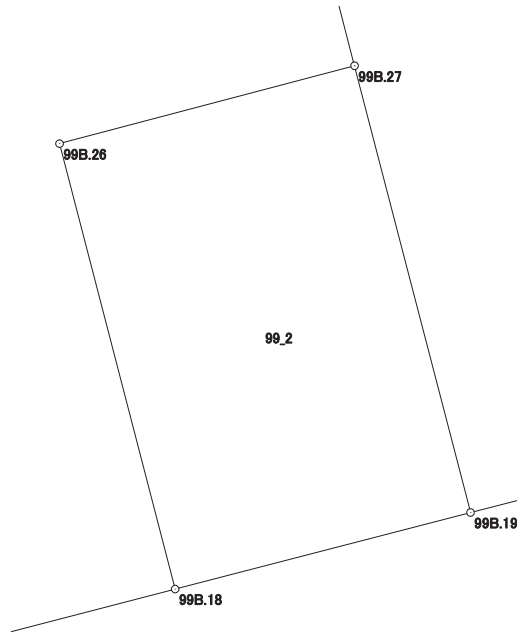
現場名：北部第三地区

地番名： 99\_2

点名	Xn	Yn	距離	方向角	Yn+1-Yn-1	Xn × (Yn+1-Yn-1)
99B. 27	47413. 195	-69858. 165	6. 000	255° 12' 56"	-8. 081	-383146. 028795
99B. 26	47411. 664	-69863. 966	9. 051	165° 27' 20"	-3. 528	-167268. 350592
99B. 18	47402. 903	-69861. 693	6. 000	75° 27' 49"	8. 081	383062. 859143
99B. 19	47404. 409	-69855. 885	9. 077	345° 27' 09"	3. 528	167242. 754952

倍面積合計	-108. 765292
1/2	54. 3826460

合計面積	54. 3826460
------	-------------



# 画地出来形面積計算書

世界測地系

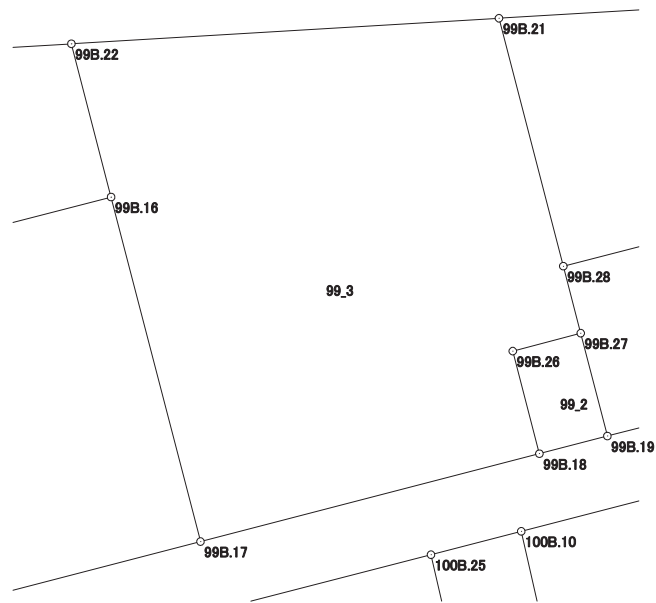
現場名：北部第三地区

地番名： 99\_3

点名	Xn	Yn	距離	方向角	Yn+1-Yn-1	Xn × (Yn+1-Yn-1)
99B. 21	47440.096	-69865.145	36.583	266° 34' 56"	-42.013	-1993100.753248
99B. 22	47437.915	-69901.663	13.525	165° 28' 14"	-33.125	-1571380.934375
99B. 16	47424.823	-69898.270	30.400	165° 27' 23"	11.027	522953.523221
99B. 17	47395.397	-69890.636	29.900	75° 27' 41"	36.577	1733581.436069
99B. 18	47402.903	-69861.693	9.051	345° 27' 20"	26.670	1264235.423010
99B. 26	47411.664	-69863.966	6.000	75° 12' 56"	3.528	167268.350592
99B. 27	47413.195	-69858.165	5.915	345° 27' 40"	4.316	204635.349620
99B. 28	47418.921	-69859.650	21.876	345° 27' 09"	-6.980	-330984.068580

倍面積合計	-2791.673691
1/2	1395.8368455

合計面積	1395.8368455
------	--------------



# 画地出来形面積計算書

世界測地系

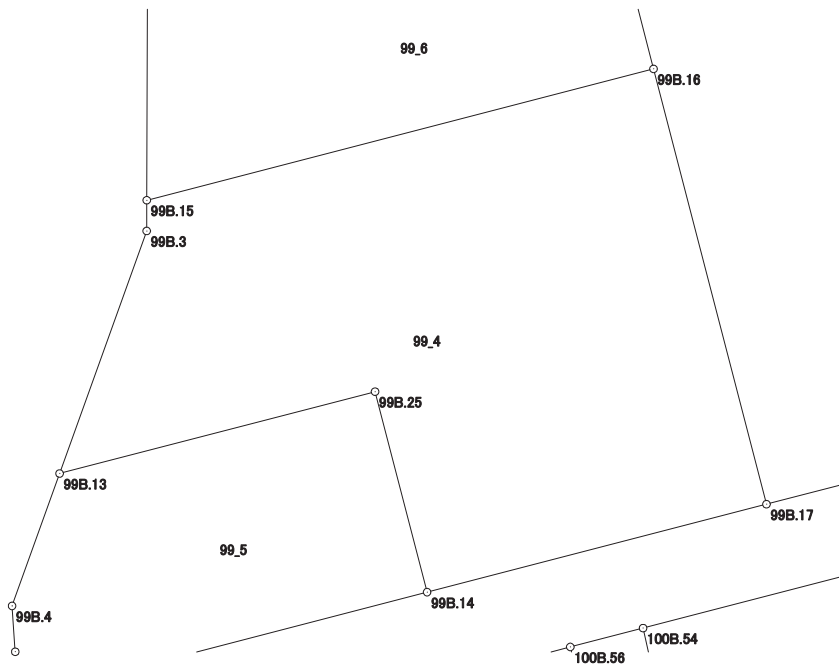
現場名：北部第三地区

地番名： 99\_4

点名	Xn	Yn	距離	方向角	Yn+1-Yn-1	Xn × (Yn+1-Yn-1)
99B. 15	47415. 942	-69932. 518	2. 074	180° 09' 57"	-34. 254	-1624185. 677268
99B. 3	47413. 868	-69932. 524	17. 420	199° 44' 51"	-5. 892	-279362. 510256
99B. 13	47397. 472	-69938. 410	22. 026	75° 27' 14"	15. 434	731532. 582848
99B. 25	47403. 004	-69917. 090	14. 003	165° 26' 59"	24. 838	1177395. 813352
99B. 14	47389. 450	-69913. 572	23. 694	75° 27' 51"	26. 454	1253640. 510300
99B. 17	47395. 397	-69890. 636	30. 400	345° 27' 23"	15. 302	725244. 364894
99B. 16	47424. 823	-69898. 270	35. 381	255° 27' 45"	-41. 882	-1986246. 436886

倍面積合計	-1981. 353016
1/2	990. 6765080

合計面積	990. 6765080
------	--------------



# 画地出来形面積計算書

世界測地系

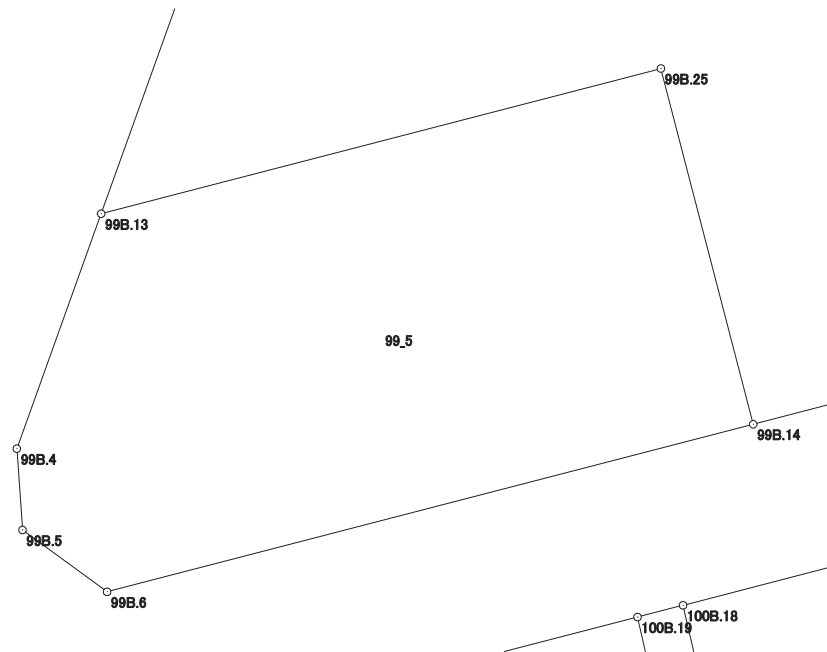
現場名：北部第三地区

地番名： 99\_5

点名	Xn	Yn	距離	方向角	Yn+1-Yn-1	Xn × (Yn+1-Yn-1)
99B. 13	47397. 472	-69938. 410	9. 510	199° 44' 45"	-24. 533	-1162802. 180576
99B. 4	47388. 521	-69941. 623	3. 106	176° 00' 42"	-2. 997	-142023. 397437
99B. 5	47385. 423	-69941. 407	3. 991	126° 10' 30"	3. 438	162911. 084274
99B. 6	47383. 067	-69938. 185	25. 427	75° 27' 41"	27. 835	1318907. 669945
99B. 14	47389. 450	-69913. 572	14. 003	345° 26' 59"	21. 095	999680. 447750
99B. 25	47403. 004	-69917. 090	22. 026	255° 27' 14"	-24. 838	-1177395. 813352

倍面積合計	-722. 189396
1/2	361. 0946980

合計面積	361. 0946980
------	--------------



# 画地出来形面積計算書

世界測地系

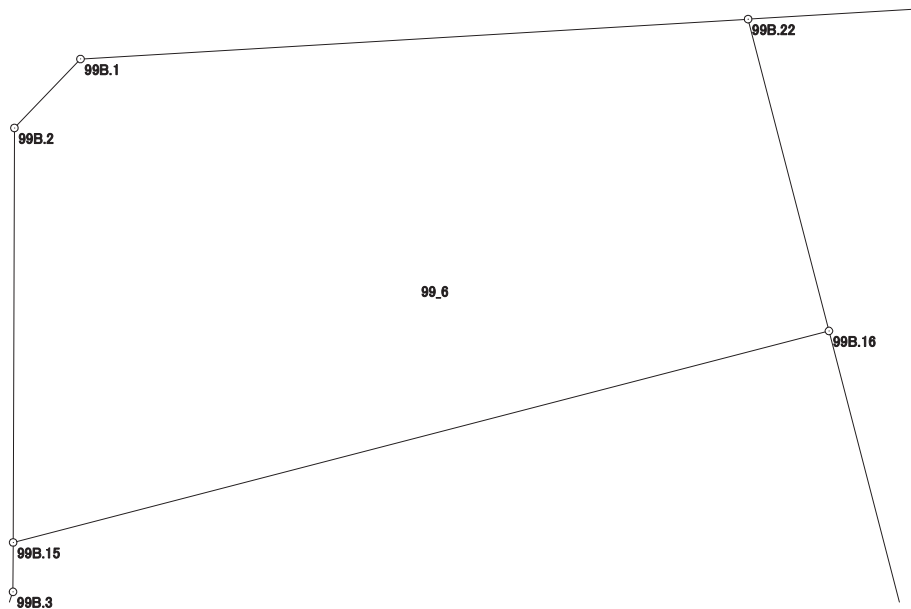
現場名：北部第三地区

地番名： 99\_6

点名	Xn	Yn	距離	方向角	Yn+1-Yn-1	Xn × (Yn+1-Yn-1)
99B.1	47436.241	-69929.691	4.010	223° 46' 38"	-30.802	-1461131.095282
99B.2	47433.346	-69932.465	17.404	180° 10' 28"	-2.827	-134094.069142
99B.15	47415.942	-69932.518	35.381	75° 27' 45"	34.195	1621388.136690
99B.16	47424.823	-69898.270	13.525	345° 28' 14"	30.855	1463292.913665
99B.22	47437.915	-69901.663	28.078	266° 34' 55"	-31.421	-1490546.727215

倍面積合計	-1090.841284
1/2	545.4206420

合計面積	545.4206420
------	-------------



# 画地出来形面積計算書

世界測地系

現場名：北部第三地区

地番名： 99\_7

点名	Xn	Yn	距離	方向角	Yn+1-Yn-1	Xn × (Yn+1-Yn-1)
99B. 21	47440.096	-69865.145	21.876	165° 27' 09"	-13.881	-658515.972576
99B. 28	47418.921	-69859.650	21.571	75° 33' 26"	26.384	1251100.811664
99B. 20	47424.301	-69838.761	15.086	345° 30' 31"	17.114	811619.487314
99B. 9	47438.907	-69842.536	3.995	305° 58' 40"	-7.008	-332451.860256
99B. 10	47441.254	-69845.769	19.411	266° 34' 47"	-22.609	-1072599.311686

倍面積合計	-846.845540
1/2	423.4227700

合計面積	423.4227700
------	-------------

