１００街区　画地出来形確認図（4866.11㎡）

S=1/500

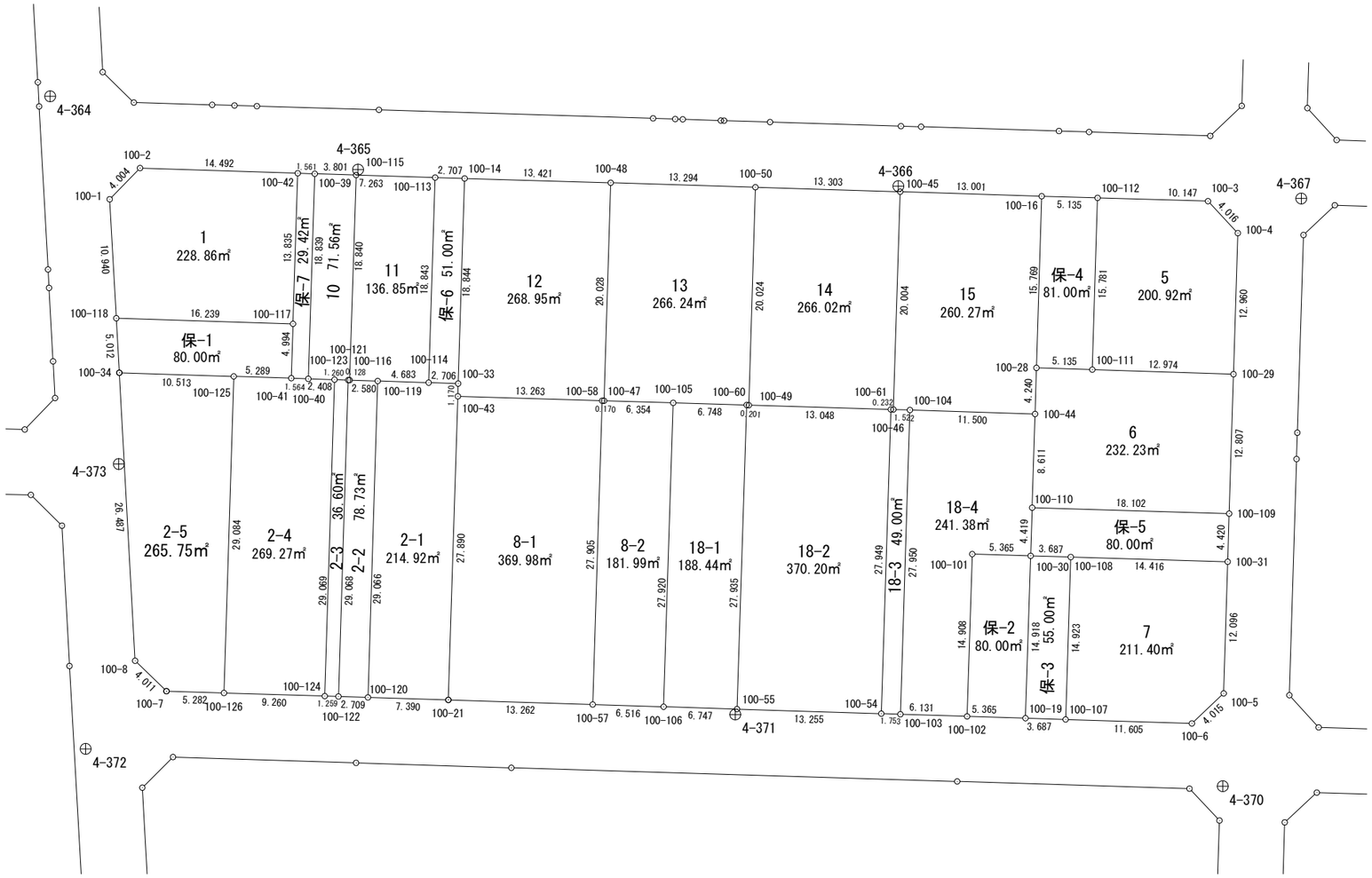

面積計算書（座標法）

世界測地系（測地成果2011）

所　在	地　番	公簿地目	現況地目	地　積	所 有 者
前橋市六供町四丁目	100-1			228.86　㎡	

点　名	X 座標	Y 座標	辺　長	方 向 角	測　角	DX	倍 積（Y×DX）
100-117	41345.838	-67775.409	13.835	1-48-21	89-59-57	13.316	-902497.346244
100-42	41359.666	-67774.973	14.492	271-52-56	90-04-35	14.304	-969453.213792
100-2	41360.142	-67789.457	4.004	224-13-52	132-20-56	-2.393	162220.170601
100-1	41357.273	-67792.250	10.940	176-48-13	132-34-21	-13.792	934990.712000
100-118	41346.350	-67791.640	16.239	91-48-24	95-00-11	-11.435	775197.403400
						倍面積	457.725965
						面　積	228.8629825

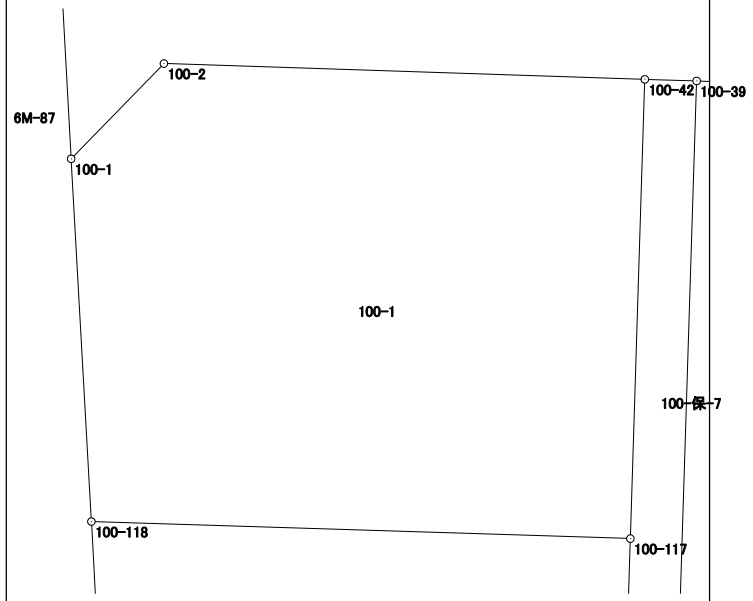

面積計算書（座標法）

世界測地系（測地成果2011）

所　在	地　番	公簿地目	現況地目	地　積	所 有 者
前橋市六供町四丁目	100-2-1			214.92　㎡	

点　名	X 座標	Y 座標	辺　長	方 向 角	測　角	DX	倍 積（Y×DX）
100-43	41339.182	-67760.270	1.170	1-13-27	179-25-49	29.046	-1968164.802420
100-33	41340.352	-67760.245	2.706	271-49-16	90-35-49	1.256	-85106.867720
100-114	41340.438	-67762.950	4.683	271-48-39	179-59-23	0.234	-15856.530300
100-119	41340.586	-67767.631	29.066	181-46-14	89-57-35	-28.904	1958755.606424
100-120	41311.534	-67768.529	7.390	91-46-05	89-59-51	-29.280	1984262.529120
100-21	41311.306	-67761.143	27.890	1-47-38	90-01-33	27.648	-1873460.081664
						倍面積	429.853440
						面　積	214.9267200

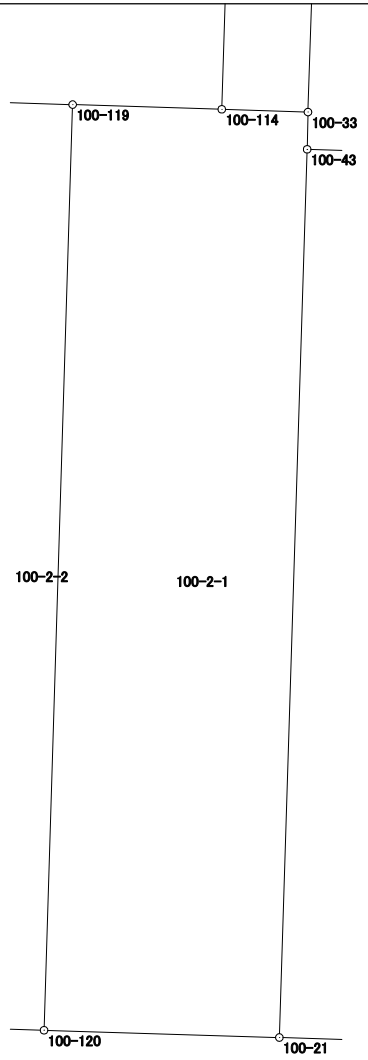

面積計算書（座標法）

世界測地系（測地成果2011）

所　在	地　番	公簿地目	現況地目	地　積	所 有 者
前橋市六供町四丁目	100-2-2			78.73　㎡	

点　名	X 座標	Y 座標	辺　長	方 向 角	測　角	DX	倍 積（Y×DX）
100-120	41311.534	-67768.529	29.066	1-46-14	89-59-38	28.968	-1963118.748072
100-119	41340.586	-67767.631	2.580	271-49-16	90-03-02	29.134	-1974342.161554
100-116	41340.668	-67770.210	0.128	271-47-24	179-58-08	0.086	-5828.238060
100-121	41340.672	-67770.338	29.068	181-46-20	89-58-56	-29.050	1968728.318900
100-122	41311.618	-67771.237	2.709	91-46-36	90-00-16	-29.138	1974718.303706
						倍面積	157.474920
						面　積	78.7374600

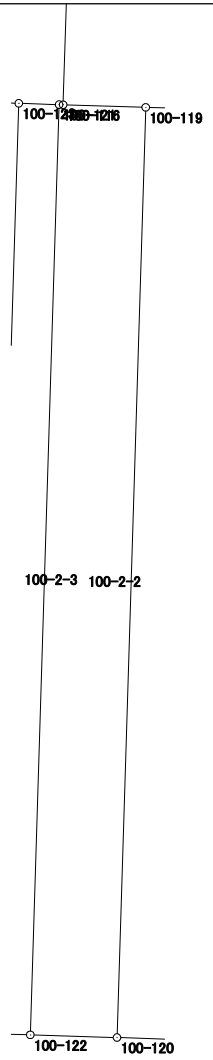

面積計算書（座標法）

世界測地系（測地成果2011）

所　在	地　番	公簿地目	現況地目	地　積	所 有 者
前橋市六供町四丁目	100-2-3			36.60　㎡	

点　名	X 座標	Y 座標	辺　長	方 向 角	測　角	DX	倍 積（Y×DX）
100-121	41340.672	-67770.338	1.260	271-49-11	90-02-51	29.094	-1971710.213772
100-123	41340.712	-67771.597	29.069	181-46-13	89-57-02	-29.015	1966392.886955
100-124	41311.657	-67772.495	1.259	91-46-32	90-00-19	-29.094	1971772.969530
100-122	41311.618	-67771.237	29.068	1-46-20	89-59-48	29.015	-1966382.441555
						倍面積	73.201158
						面　積	36.6005790

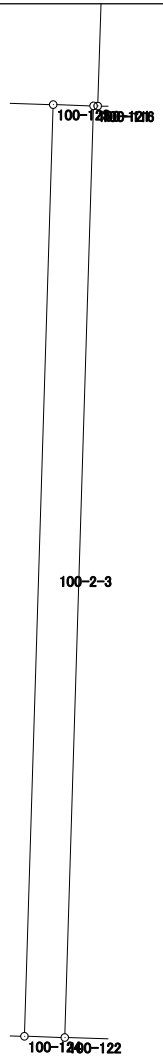

面積計算書（座標法）

世界測地系（測地成果2011）

所　在	地　番	公簿地目	現況地目	地　積	所 有 者
前橋市六供町四丁目	100-2-4			269.27　㎡	

点　名	X 座標	Y 座標	辺　長	方 向 角	測　角	DX	倍 積（Y×DX）
100-124	41311.657	-67772.495	29.069	1-46-13	90-00-02	28.769	-1949746.908655
100-123	41340.712	-67771.597	2.408	271-48-31	90-02-18	29.131	-1974254.392207
100-40	41340.788	-67774.004	1.564	272-07-31	180-19-00	0.134	-9081.716536
100-41	41340.846	-67775.567	5.289	271-48-34	179-41-03	0.225	-15249.502575
100-125	41341.013	-67780.853	29.084	181-46-10	89-57-36	-28.903	1959069.994259
100-126	41311.943	-67781.751	9.260	91-46-11	90-00-01	-29.356	1989801.082356
						倍面積	538.556642
						面　積	269.2783210

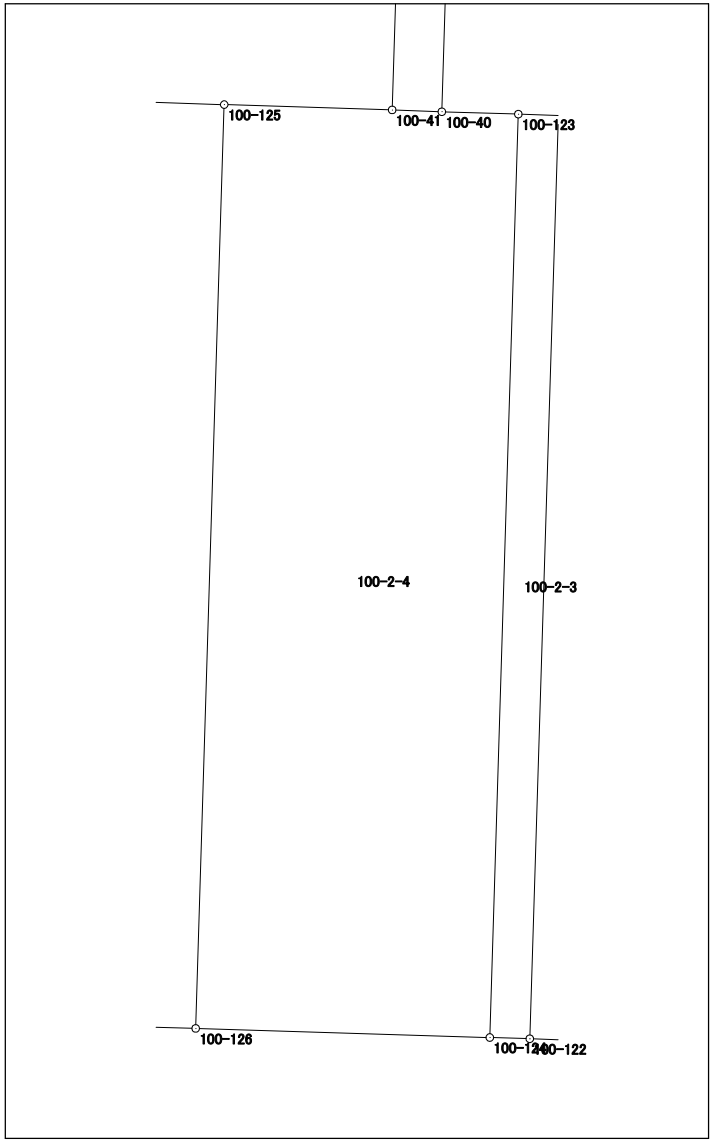

面積計算書（座標法）

世界測地系（測地成果2011）

所　在	地　番	公簿地目	現況地目	地　積	所 有 者
前橋市六供町四丁目	100-2-5			265.75　㎡	

点　名	X 座標	Y 座標	辺　長	方 向 角	測　角	DX	倍 積（Y×DX）
100-125	41341.013	-67780.853	10.513	271-48-54	90-02-44	29.403	-1992960.420759
100-34	41341.346	-67791.361	26.487	176-51-27	85-02-33	-26.114	1770303.601154
100-8	41314.899	-67789.909	4.011	134-09-06	137-17-39	-29.241	1982244.729069
100-7	41312.105	-67787.031	5.282	91-45-27	137-36-21	-2.956	200378.463636
100-126	41311.943	-67781.751	29.084	1-46-10	90-00-43	28.908	-1959434.857908
						倍面積	531.515192
						面　積	265.7575960

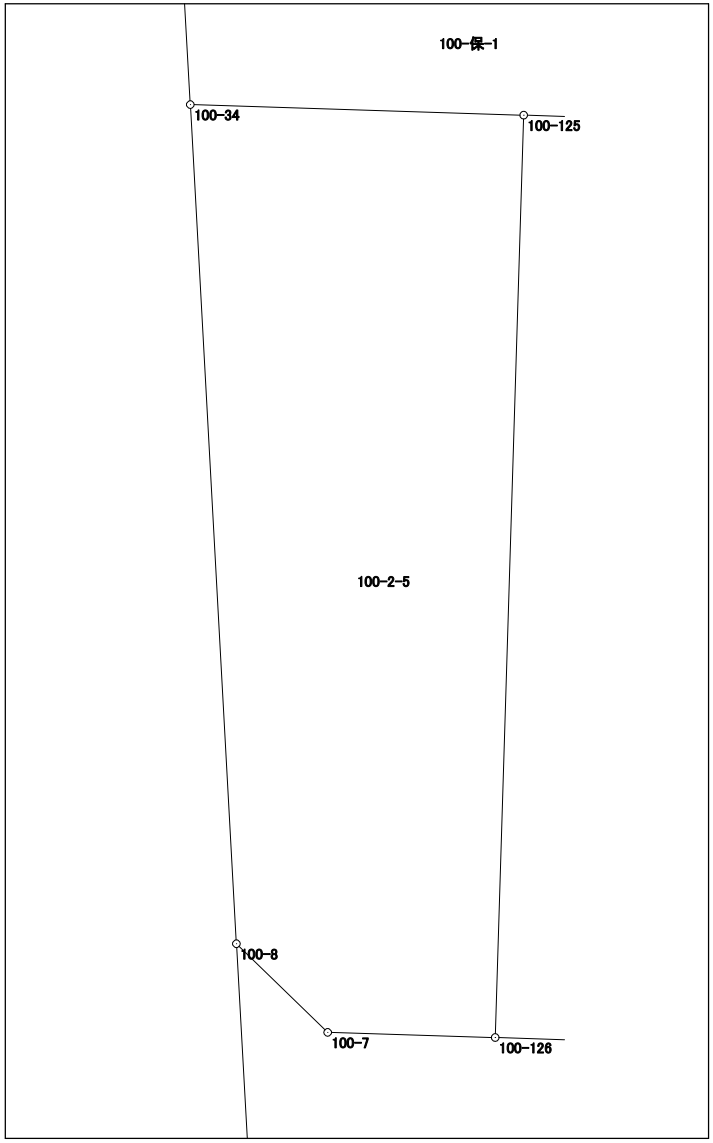

面積計算書（座標法）

世界測地系（測地成果2011）

所　在	地　番	公簿地目	現況地目	地　積	所 有 者
前橋市六供町四丁目	100-5			200.92　㎡	

点　名	X 座標	Y 座標	辺　長	方 向 角	測　角	DX	倍 積（Y×DX）
100-111	41341.630	-67702.002	12.974	91-50-47	90-05-59	-16.192	1096230.816384
100-29	41341.212	-67689.035	12.960	1-45-19	89-54-32	12.536	-848549.742760
100-4	41354.166	-67688.638	4.016	316-57-27	135-12-08	15.889	-1075504.769182
100-3	41357.101	-67691.379	10.147	271-42-40	134-45-13	3.238	-219184.685202
100-112	41357.404	-67701.521	15.781	181-44-48	90-02-08	-15.471	1047410.231391
						倍面積	401.850631
						面　積	200.9253155

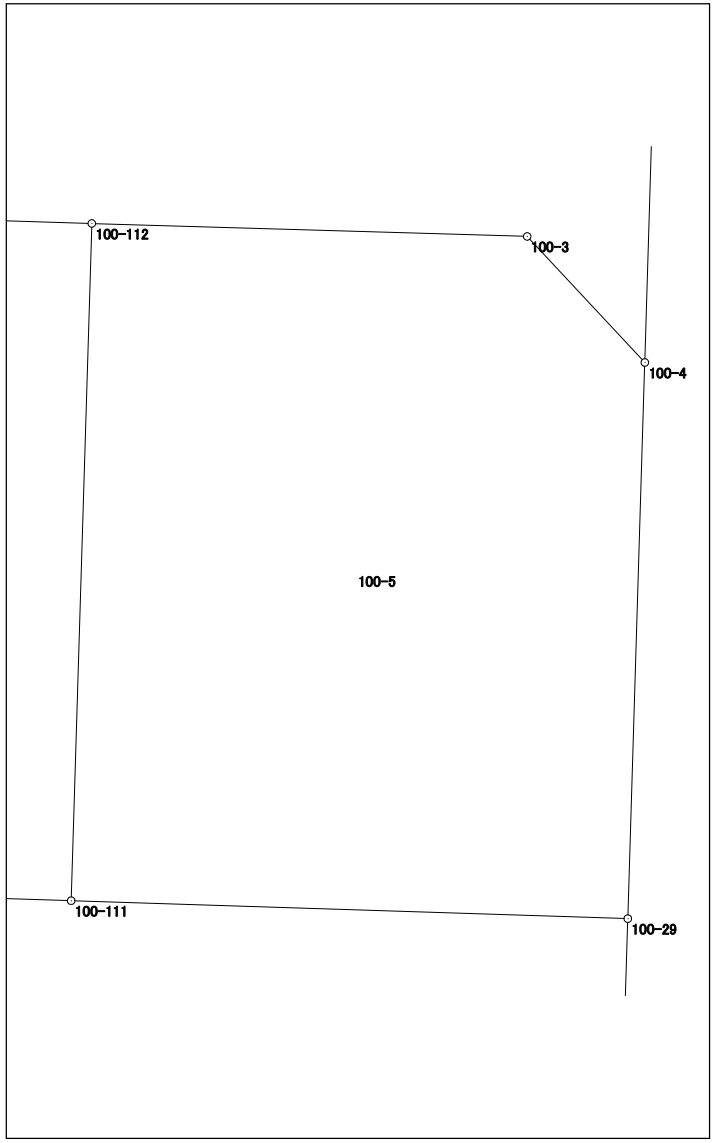

面積計算書（座標法）

世界測地系（測地成果2011）

所　在	地　番	公簿地目	現況地目	地　積	所 有 者
前橋市六供町四丁目	100-6			232.23　㎡	

点　名	X 座標	Y 座標	辺　長	方 向 角	測　角	DX	倍 積（Y×DX）
100-109	41328.411	-67689.434	12.807	1-47-07	90-04-33	12.261	-829940.150274
100-29	41341.212	-67689.035	12.974	271-50-47	90-03-40	13.219	-894781.353665
100-111	41341.630	-67702.002	5.135	271-51-10	180-00-23	0.584	-39537.969168
100-28	41341.796	-67707.134	4.240	181-40-33	89-49-23	-4.072	275703.449648
100-44	41337.558	-67707.258	8.611	181-47-48	180-07-15	-12.845	869699.729010
100-110	41328.951	-67707.528	18.102	91-42-34	89-54-46	-9.147	619320.758616
						倍面積	464.464167
						面　積	232.2320835

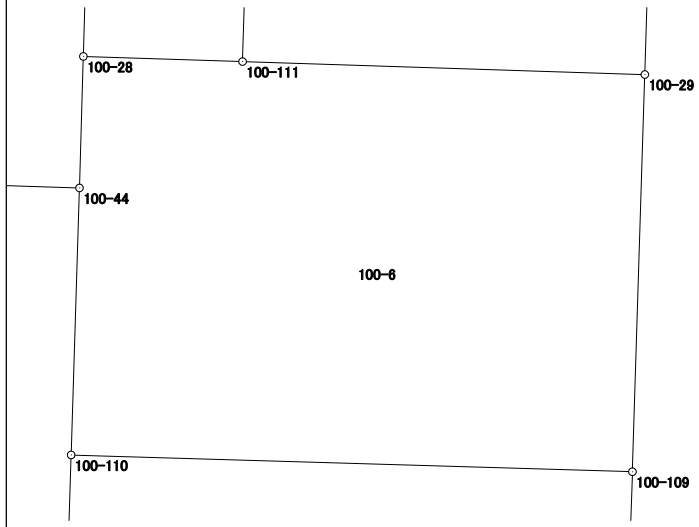

面積計算書（座標法）

世界測地系（測地成果2011）

所　在	地　番	公簿地目	現況地目	地　積	所 有 者
前橋市六供町四丁目	100-7			211.40　㎡	

点　名	X 座標	Y 座標	辺　長	方 向 角	測　角	DX	倍 積（Y×DX）
100-107	41309.509	-67704.456	11.605	91-47-33	89-58-20	-15.278	1034388.678768
100-6	41309.146	-67692.857	4.015	46-38-05	134-50-32	2.394	-162056.699658
100-5	41311.903	-67689.938	12.096	1-44-02	135-05-57	14.847	-1004992.509486
100-31	41323.993	-67689.572	14.416	271-42-47	89-58-45	12.521	-847541.131012
100-108	41324.424	-67703.982	14.923	181-49-13	90-06-26	-14.484	980624.475288
						倍面積	422.813900
						面　積	211.4069500

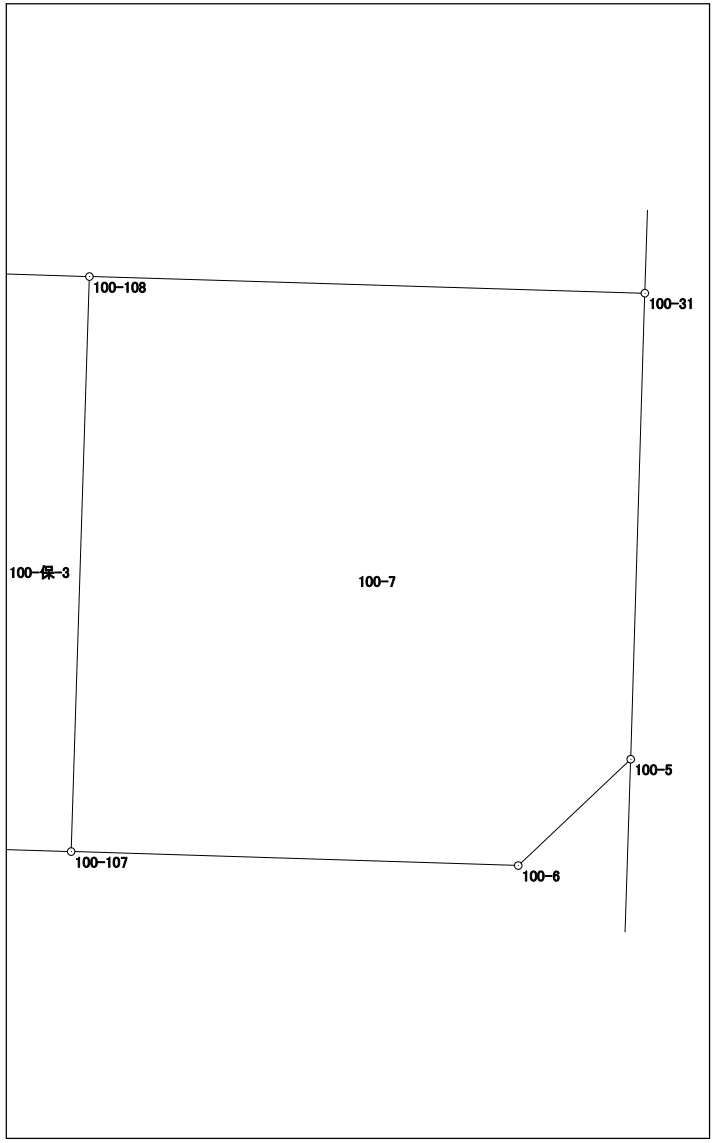

面積計算書（座標法）

世界測地系（測地成果2011）

所　在	地　番	公簿地目	現況地目	地　積	所 有 者
前橋市六供町四丁目	100-8-1			369.98　㎡	

点　名	X 座標	Y 座標	辺　長	方 向 角	測　角	DX	倍 積（Y×DX）
100-21	41311.306	-67761.143	13.262	91-49-25	90-01-47	-28.298	1917504.824614
100-57	41310.884	-67747.888	27.905	1-47-49	89-58-24	27.469	-1860966.735472
100-58	41338.775	-67747.013	13.263	271-45-30	89-57-41	28.298	-1917104.973874
100-43	41339.182	-67760.270	27.890	181-47-38	90-02-08	-27.469	1861306.856630
						倍面積	739.971898
						面　積	369.9859490



面積計算書（座標法）

世界測地系（測地成果2011）

所　在	地　番	公簿地目	現況地目	地　積	所 有 者
前橋市六供町四丁目	100-8-2			181.99　㎡	

点　名	X 座標	Y 座標	辺　長	方 向 角	測　角	DX	倍 積（Y×DX）
100-105	41338.583	-67740.492	6.354	271-41-44	89-53-00	28.094	-1903101.382248
100-47	41338.771	-67746.843	0.170	271-20-52	179-39-08	0.192	-13007.393856
100-58	41338.775	-67747.013	27.905	181-47-49	90-26-57	-27.887	1889260.951531
100-57	41310.884	-67747.888	6.516	91-49-13	90-01-24	-28.098	1903580.157024
100-106	41310.677	-67741.375	27.920	1-48-44	89-59-31	27.699	-1876368.346125
						倍面積	363.986326
						面　積	181.9931630

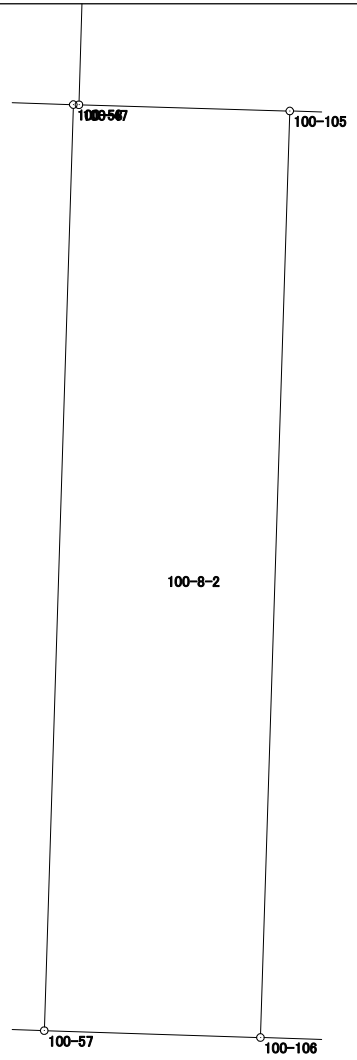

面積計算書（座標法）

世界測地系（測地成果2011）

所　在	地　番	公簿地目	現況地目	地　積	所 有 者
前橋市六供町四丁目	100-10			71.56　㎡	

点　名	X 座標	Y 座標	辺　長	方 向 角	測　角	DX	倍 積（Y×DX）
100-115	41359.499	-67769.614	3.801	271-47-39	89-58-53	18.950	-1284234.185300
100-39	41359.618	-67773.413	18.839	181-47-52	90-00-13	-18.711	1268108.330643
100-40	41340.788	-67774.004	2.408	91-48-31	90-00-39	-18.906	1281335.319624
100-123	41340.712	-67771.597	1.260	91-49-11	180-00-40	-0.116	7861.505252
100-121	41340.672	-67770.338	0.128	91-47-24	179-58-13	-0.044	2981.894872
100-116	41340.668	-67770.210	18.840	1-48-46	90-01-22	18.827	-1275909.743670
						倍面積	143.121421
						面　積	71.5607105

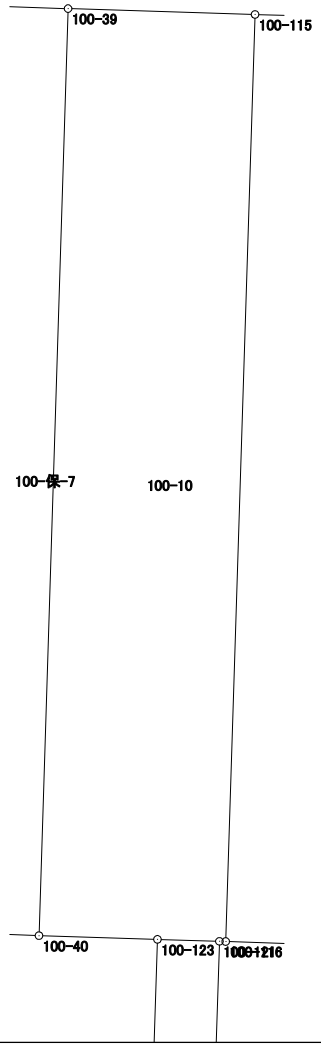

面積計算書（座標法）

世界測地系（測地成果2011）

所　在	地　番	公簿地目	現況地目	地　積	所 有 者
前橋市六供町四丁目	100-11			136.85　㎡	

点　名	X 座標	Y 座標	辺　長	方 向 角	測　角	DX	倍 積（Y×DX）
100-114	41340.438	-67762.950	18.843	1-48-34	89-59-55	18.686	-1266218.483700
100-113	41359.272	-67762.355	7.263	271-47-28	89-58-54	19.061	-1291618.248655
100-115	41359.499	-67769.614	18.840	181-48-46	90-01-18	-18.604	1260785.898856
100-116	41340.668	-67770.210	2.580	91-49-16	90-00-30	-18.913	1281737.981730
100-119	41340.586	-67767.631	4.683	91-48-39	179-59-23	-0.230	15586.555130
						倍面積	273.703361
						面　積	136.8516805

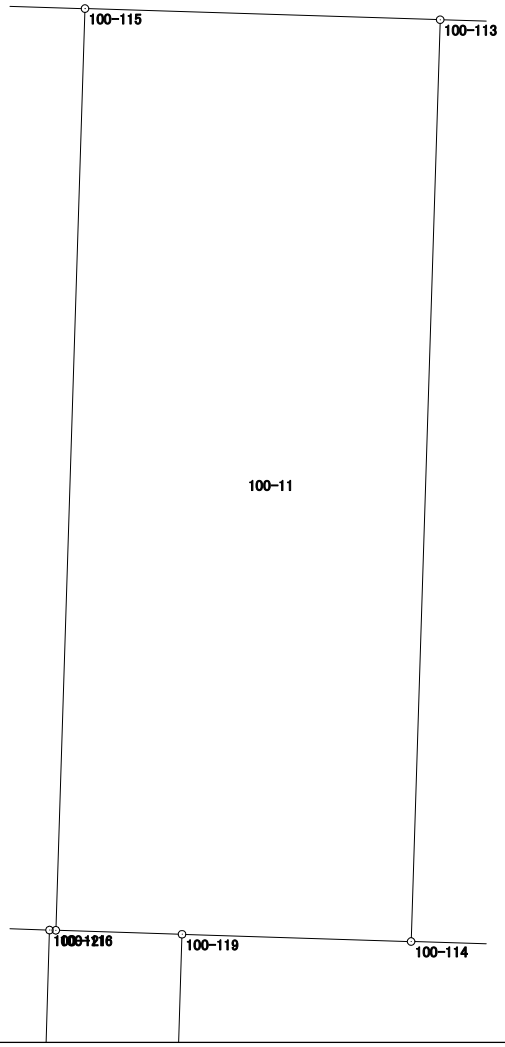

面積計算書（座標法）

世界測地系（測地成果2011）

所　在	地　番	公簿地目	現況地目	地　積	所 有 者
前橋市六供町四丁目	100-12			268.95　㎡	

点　名	X 座標	Y 座標	辺　長	方 向 角	測　角	DX	倍 積（Y×DX）
100-14	41359.187	-67759.649	18.844	181-48-45	90-07-03	-18.438	1249352.408262
100-33	41340.352	-67760.245	1.170	181-13-27	179-24-42	-20.005	1355543.701225
100-43	41339.182	-67760.270	13.263	91-45-30	90-32-03	-1.577	106857.945790
100-58	41338.775	-67747.013	0.170	91-20-52	179-35-22	-0.411	27844.022343
100-47	41338.771	-67746.843	20.028	1-44-33	90-23-41	20.015	-1355953.062645
100-48	41358.790	-67746.234	13.421	271-41-42	89-57-09	20.416	-1383107.113344
						倍面積	537.901631
						面　積	268.9508155

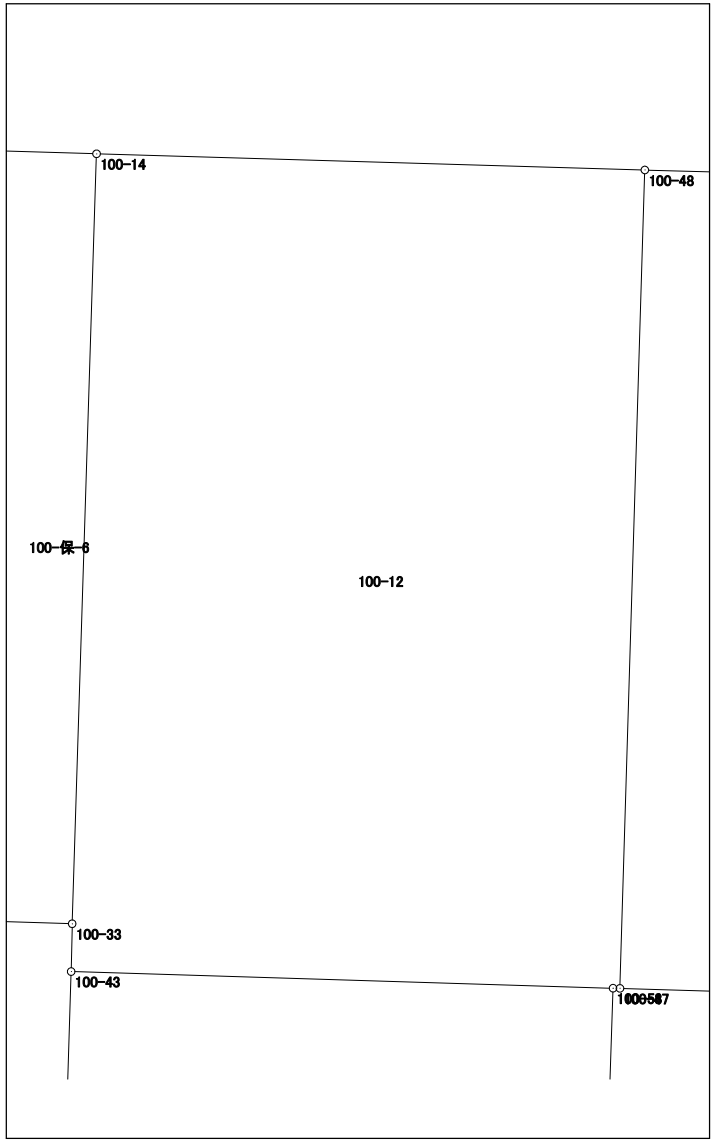

面積計算書（座標法）

世界測地系（測地成果2011）

所　在	地　番	公簿地目	現況地目	地　積	所 有 者
前橋市六供町四丁目	100-13			266.24　㎡	

点　名	X 座標	Y 座標	辺　長	方 向 角	測　角	DX	倍 積（Y×DX）
100-48	41358.790	-67746.234	20.028	181-44-33	89-59-02	-19.611	1328571.394974
100-47	41338.771	-67746.843	6.354	91-41-44	89-57-11	-20.207	1368960.456501
100-105	41338.583	-67740.492	6.748	91-41-54	180-00-10	-0.388	26283.310896
100-60	41338.383	-67733.747	0.201	94-34-26	182-52-32	-0.216	14630.489352
100-49	41338.367	-67733.547	20.024	1-43-12	87-08-46	19.999	-1354603.206453
100-50	41358.382	-67732.946	13.294	271-45-31	90-02-19	20.423	-1383309.956158
						倍面積	532.489112
						面　積	266.2445560



面積計算書（座標法）

世界測地系（測地成果2011）

所　在	地　番	公簿地目	現況地目	地　積	所 有 者
前橋市六供町四丁目	100-14			266.02　㎡	

点　名	X 座標	Y 座標	辺　長	方 向 角	測　角	DX	倍 積（Y×DX）
100-50	41358.382	-67732.946	20.024	181-43-12	89-56-12	-19.601	1327633.474546
100-49	41338.367	-67733.547	13.048	91-41-59	89-58-47	-20.402	1381899.825894
100-61	41337.980	-67720.505	0.232	91-28-53	179-46-54	-0.393	26614.158465
100-46	41337.974	-67720.273	20.004	1-47-15	90-18-22	19.988	-1353592.816724
100-45	41357.968	-67719.649	13.303	271-47-00	89-59-45	20.408	-1382022.596792
						倍面積	532.045389
						面　積	266.0226945



面積計算書（座標法）

世界測地系（測地成果2011）

所　在	地　番	公簿地目	現況地目	地　積	所 有 者
前橋市六供町四丁目	100-15			260.27　㎡	

点　名	X 座標	Y 座標	辺　長	方 向 角	測　角	DX	倍 積（Y×DX）
100-45	41357.968	-67719.649	20.004	181-47-15	89-58-49	-19.584	1326221.606016
100-46	41337.974	-67720.273	1.522	91-50-43	90-03-28	-20.043	1357317.431739
100-104	41337.925	-67718.752	11.500	91-49-44	179-59-01	-0.416	28171.000832
100-44	41337.558	-67707.258	4.240	1-40-33	89-50-49	3.871	-262094.795718
100-28	41341.796	-67707.134	15.769	1-44-39	180-04-06	20.000	-1354142.680000
100-16	41357.558	-67706.654	13.001	271-48-26	90-03-47	16.172	-1094952.008488
						倍面積	520.554381
						面　積	260.2771905



面積計算書（座標法）

世界測地系（測地成果2011）

所　在	地　番	公簿地目	現況地目	地　積	所 有 者
前橋市六供町四丁目	100-18-1			188.44　㎡	

点　名	X 座標	Y 座標	辺　長	方 向 角	測　角	DX	倍 積（Y×DX）
100-55	41310.462	-67734.631	27.935	1-48-48	89-59-14	27.706	-1876655.686486
100-60	41338.383	-67733.747	6.748	271-41-54	89-53-06	28.121	-1904740.699387
100-105	41338.583	-67740.492	27.920	181-48-44	90-06-50	-27.706	1876818.071352
100-106	41310.677	-67741.375	6.747	91-49-34	90-00-50	-28.121	1904955.206375
						倍面積	376.891854
						面　積	188.4459270

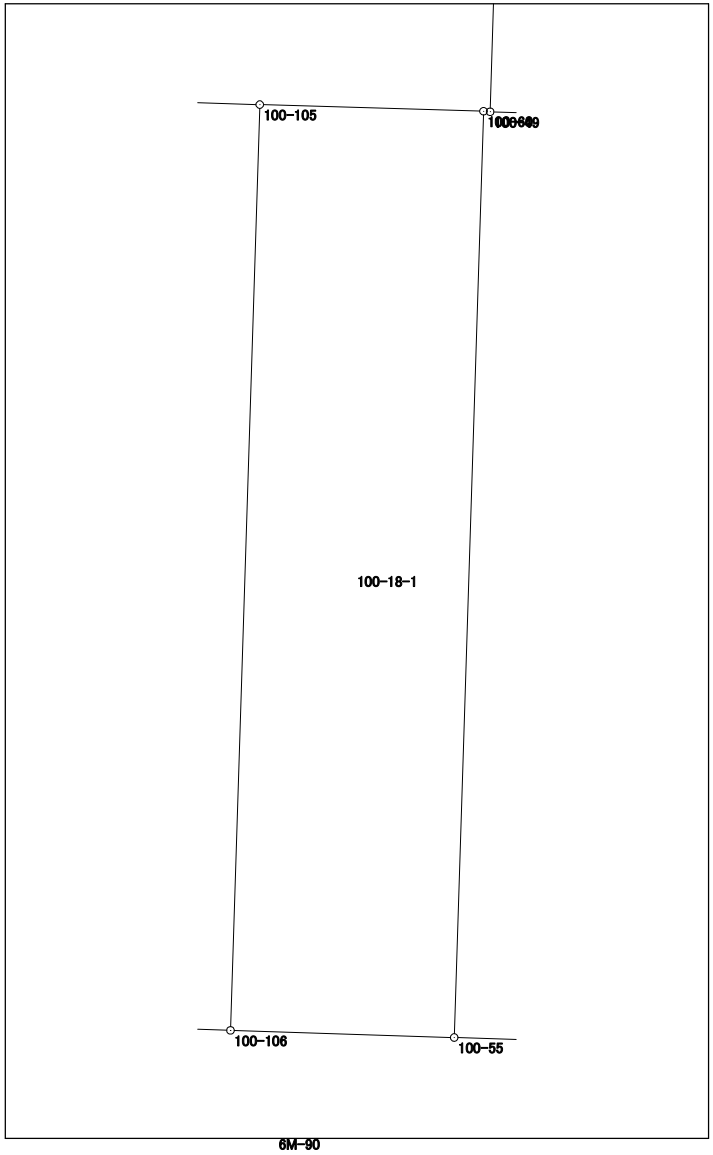

面積計算書（座標法）

世界測地系（測地成果2011）

所　在	地　番	公簿地目	現況地目	地　積	所 有 者
前橋市六供町四丁目	100-18-2			370.20　㎡	

点　名	X 座標	Y 座標	辺　長	方 向 角	測　角	DX	倍 積（Y×DX）
100-49	41338.367	-67733.547	0.201	274-34-26	182-52-27	0.403	-27296.619441
100-60	41338.383	-67733.747	27.935	181-48-48	87-14-22	-27.905	1890110.210035
100-55	41310.462	-67734.631	13.255	91-48-10	89-59-22	-28.338	1919463.973278
100-54	41310.045	-67721.383	27.949	1-48-01	89-59-51	27.518	-1863557.017394
100-61	41337.980	-67720.505	13.048	271-41-59	89-53-58	28.322	-1917980.142610
						倍面積	740.403868
						面　積	370.2019340

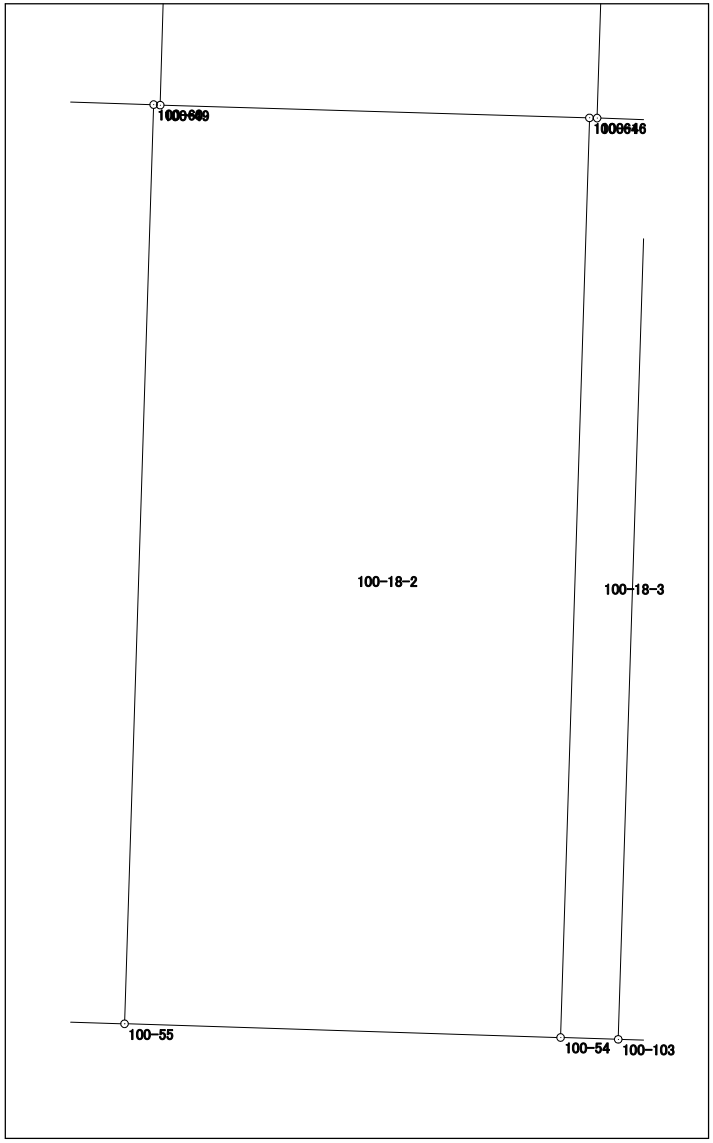

面積計算書（座標法）

世界測地系（測地成果2011）

所　在	地　番	公簿地目	現況地目	地　積	所 有 者
前橋市六供町四丁目	100-18-3			49.00　㎡	

点　名	X 座標	Y 座標	辺　長	方 向 角	測　角	DX	倍 積（Y×DX）
100-61	41337.980	-67720.505	27.949	181-48-01	90-19-08	-27.929	1891365.984145
100-54	41310.045	-67721.383	1.753	91-49-51	90-01-50	-27.991	1895589.231553
100-103	41309.989	-67719.631	27.950	1-48-08	89-58-17	27.880	-1888023.312280
100-104	41337.925	-67718.752	1.522	271-50-43	90-02-35	27.985	-1895109.274720
100-46	41337.974	-67720.273	0.232	271-28-53	179-38-10	0.055	-3724.615015
						倍面積	98.013683
						面　積	49.0068415

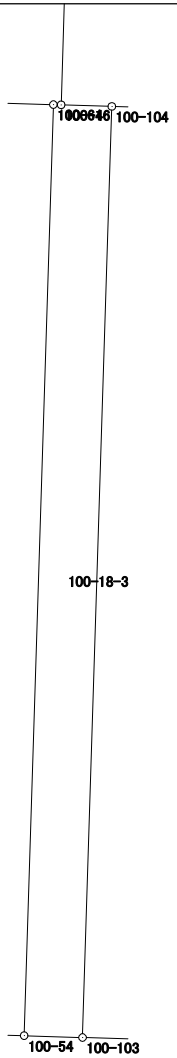

面積計算書（座標法）

世界測地系（測地成果2011）

所　在	地　番	公簿地目	現況地目	地　積	所 有 者
前橋市六供町四丁目	100-18-4			241.38　㎡	

点　名	X 座標	Y 座標	辺　長	方 向 角	測　角	DX	倍 積（Y×DX）
100-103	41309.989	-67719.631	6.131	91-49-21	90-01-13	-28.131	1905020.939661
100-102	41309.794	-67713.503	14.908	1-49-06	89-59-45	14.705	-995727.061615
100-101	41324.694	-67713.030	5.365	91-42-32	269-53-26	14.740	-998090.062200
100-30	41324.534	-67707.667	4.419	1-48-09	90-05-37	4.257	-288231.538419
100-110	41328.951	-67707.528	8.611	1-47-48	179-59-39	13.024	-881822.844672
100-44	41337.558	-67707.258	11.500	271-49-44	90-01-56	8.974	-607604.933292
100-104	41337.925	-67718.752	27.950	181-48-08	89-58-24	-27.569	1866938.273888
						倍面積	482.773351
						面　積	241.3866755

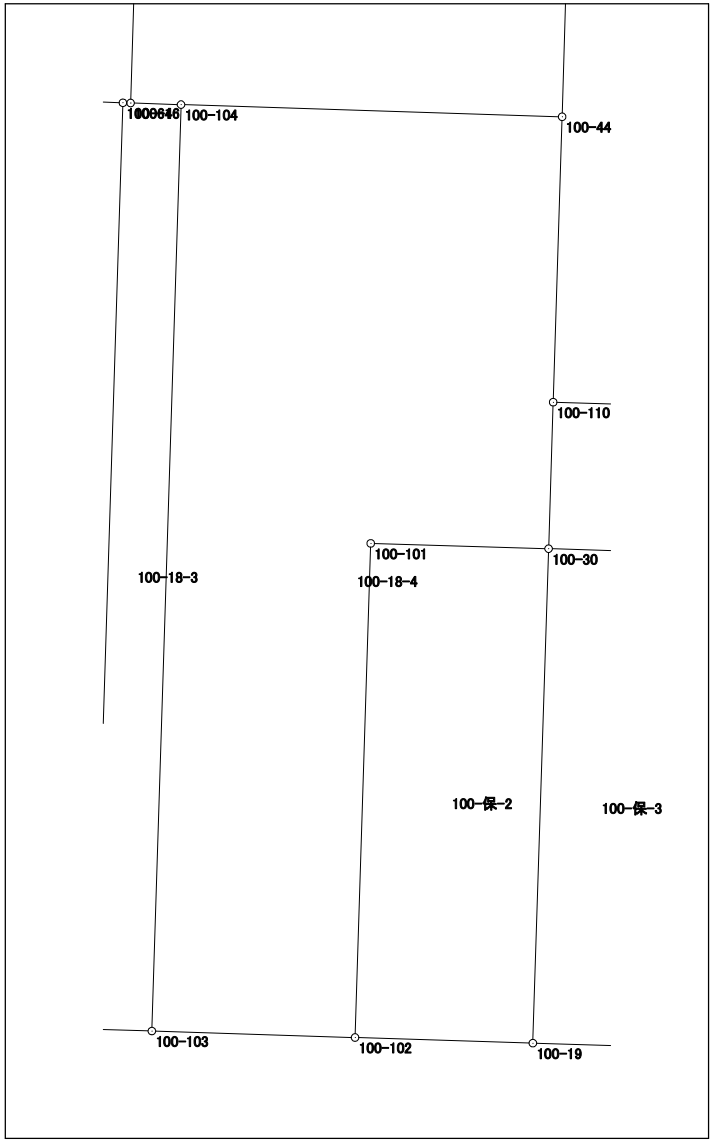

面積計算書（座標法）

世界測地系（測地成果2011）

所　在	地　番	公簿地目	現況地目	地　積	所 有 者
前橋市六供町四丁目	100-保-1			80.00　㎡	

点　名	X 座標	Y 座標	辺　長	方 向 角	測　角	DX	倍 積（Y×DX）
100-34	41341.346	-67791.361	10.513	91-48-54	95-00-22	-5.337	361802.493657
100-125	41341.013	-67780.853	5.289	91-48-34	179-59-40	-0.500	33890.426500
100-41	41340.846	-67775.567	4.994	1-48-46	90-00-12	4.825	-327017.110775
100-117	41345.838	-67775.409	16.239	271-48-24	89-59-38	5.504	-373035.851136
100-118	41346.350	-67791.640	5.012	176-48-32	85-00-08	-4.492	304520.046880
						倍面積	160.005126
						面　積	80.0025630

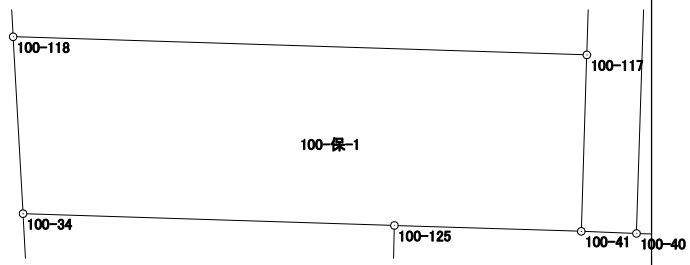

面積計算書（座標法）

世界測地系（測地成果2011）

所　在	地　番	公簿地目	現況地目	地　積	所 有 者
前橋市六供町四丁目	100-保-2			80.00　㎡	

点　名	X 座標	Y 座標	辺　長	方 向 角	測　角	DX	倍 積（Y×DX）
100-19	41309.624	-67708.141	14.918	1-49-15	90-00-18	14.740	-998017.998340
100-30	41324.534	-67707.667	5.365	271-42-32	89-53-17	15.070	-1020354.541690
100-101	41324.694	-67713.030	14.908	181-49-06	90-06-34	-14.740	998090.062200
100-102	41309.794	-67713.503	5.365	91-48-57	89-59-51	-15.070	1020442.490210
						倍面積	160.012380
						面　積	80.0061900

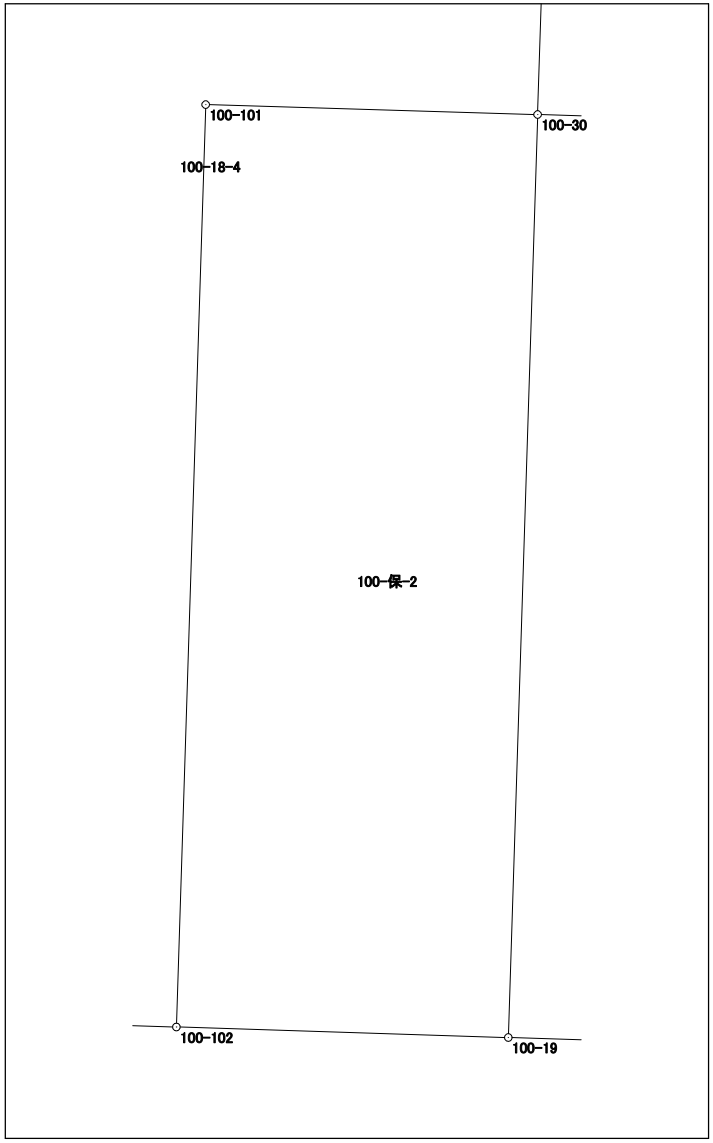

面積計算書（座標法）

世界測地系（測地成果2011）

所　在	地　番	公簿地目	現況地目	地　積	所 有 者
前橋市六供町四丁目	100-保-3			55.00　㎡	

点　名	X 座標	Y 座標	辺　長	方 向 角	測　角	DX	倍 積（Y×DX）
100-30	41324.534	-67707.667	14.918	181-49-15	90-06-40	-14.800	1002073.471600
100-19	41309.624	-67708.141	3.687	91-47-15	89-58-00	-15.025	1017314.818525
100-107	41309.509	-67704.456	14.923	1-49-13	90-01-58	14.800	-1002025.948800
100-108	41324.424	-67703.982	3.687	271-42-35	89-53-22	15.025	-1017252.329550
						倍面積	110.011775
						面　積	55.0058875

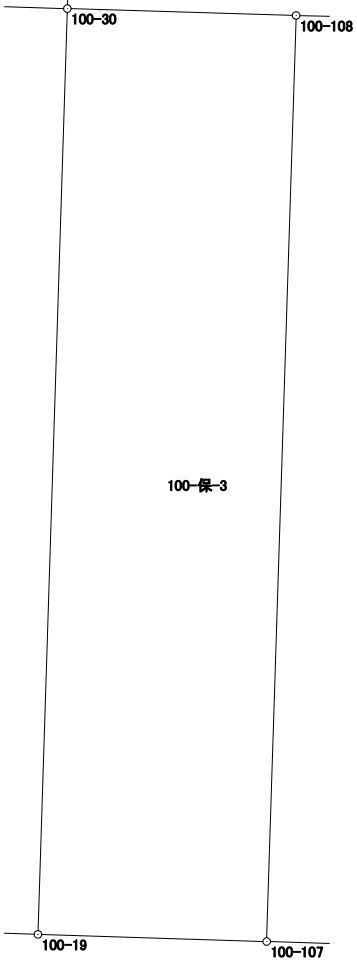

面積計算書（座標法）

世界測地系（測地成果2011）

所　在	地　番	公簿地目	現況地目	地　積	所 有 者
前橋市六供町四丁目	100-保-4			81.00　㎡	

点　名	X 座標	Y 座標	辺　長	方 向 角	測　角	DX	倍 積（Y×DX）
100-16	41357.558	-67706.654	15.769	181-44-39	90-01-33	-15.608	1056765.455632
100-28	41341.796	-67707.134	5.135	91-51-10	90-06-31	-15.928	1078439.230352
100-111	41341.630	-67702.002	15.781	1-44-48	89-53-38	15.608	-1056692.847216
100-112	41357.404	-67701.521	5.135	271-43-06	89-58-18	15.928	-1078349.826488
						倍面積	162.012280
						面　積	81.0061400

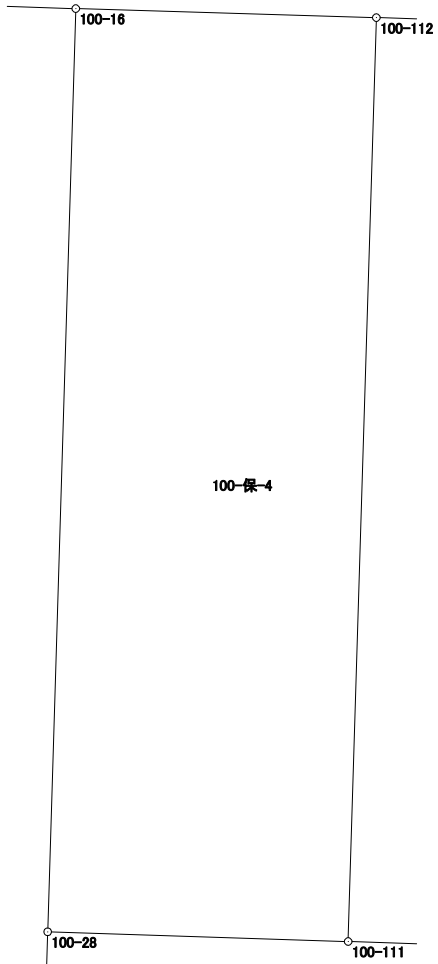

面積計算書（座標法）

世界測地系（測地成果2011）

所　在	地　番	公簿地目	現況地目	地　積	所 有 者
前橋市六供町四丁目	100-保-5			80.00　㎡	

点　名	X 座標	Y 座標	辺　長	方 向 角	測　角	DX	倍 積（Y×DX）
100-30	41324.534	-67707.667	3.687	91-42-35	89-54-26	-4.527	306512.608509
100-108	41324.424	-67703.982	14.416	91-42-47	180-00-12	-0.541	36627.854262
100-31	41323.993	-67689.572	4.420	1-47-21	90-04-34	3.987	-269878.323564
100-109	41328.411	-67689.434	18.102	271-42-34	89-55-13	4.958	-335604.213772
100-110	41328.951	-67707.528	4.419	181-48-09	90-05-35	-3.877	262502.086056
						倍面積	160.011491
						面　積	80.0057455

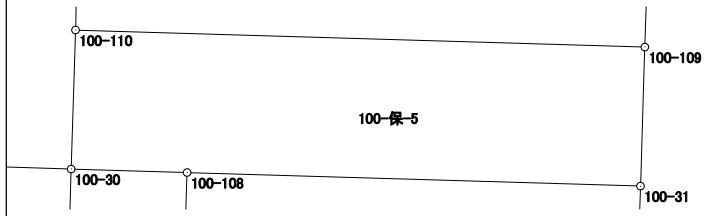

面積計算書（座標法）

世界測地系（測地成果2011）

所　在	地　番	公簿地目	現況地目	地　積	所 有 者
前橋市六供町四丁目	100-保-6			51.00　㎡	

点　名	X 座標	Y 座標	辺　長	方 向 角	測　角	DX	倍 積（Y×DX）
100-33	41340.352	-67760.245	18.844	1-48-45	89-59-29	18.749	-1270436.833505
100-14	41359.187	-67759.649	2.707	271-47-57	89-59-12	18.920	-1282012.559080
100-113	41359.272	-67762.355	18.843	181-48-34	90-00-37	-18.749	1270476.393895
100-114	41340.438	-67762.950	2.706	91-49-16	90-00-42	-18.920	1282075.014000
						倍面積	102.015310
						面　積	51.0076550

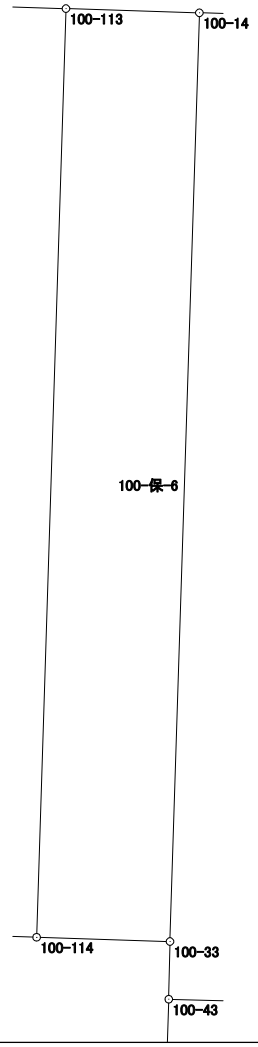

面積計算書（座標法）

世界測地系（測地成果2011）

所　在	地　番	公簿地目	現況地目	地　積	所 有 者
前橋市六供町四丁目	100-保-7			29.42　㎡	
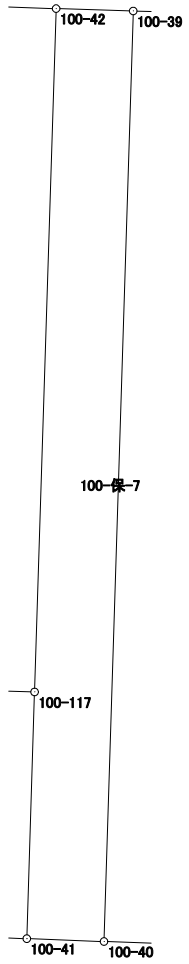
点　名	X 座標	Y 座標	辺　長	方 向 角	測　角	DX	倍 積（Y×DX）
100-42	41359.666	-67774.973	13.835	181-48-21	90-02-36	-13.780	933939.127940
100-117	41345.838	-67775.409	4.994	181-48-46	180-00-25	-18.820	1275533.197380
100-41	41340.846	-67775.567	1.564	92-07-31	90-18-45	-5.050	342266.613350
100-40	41340.788	-67774.004	18.839	1-47-52	89-40-21	18.772	-1272253.603088
100-39	41359.618	-67773.413	1.561	271-45-45	89-57-53	18.878	-1279426.490614
						倍面積	58.844968
						面　積	29.4224840