１０４－１街区
１０４－２街区

画地出来形確認図

(2880.26㎡)
(3637.43㎡)

S=1/500

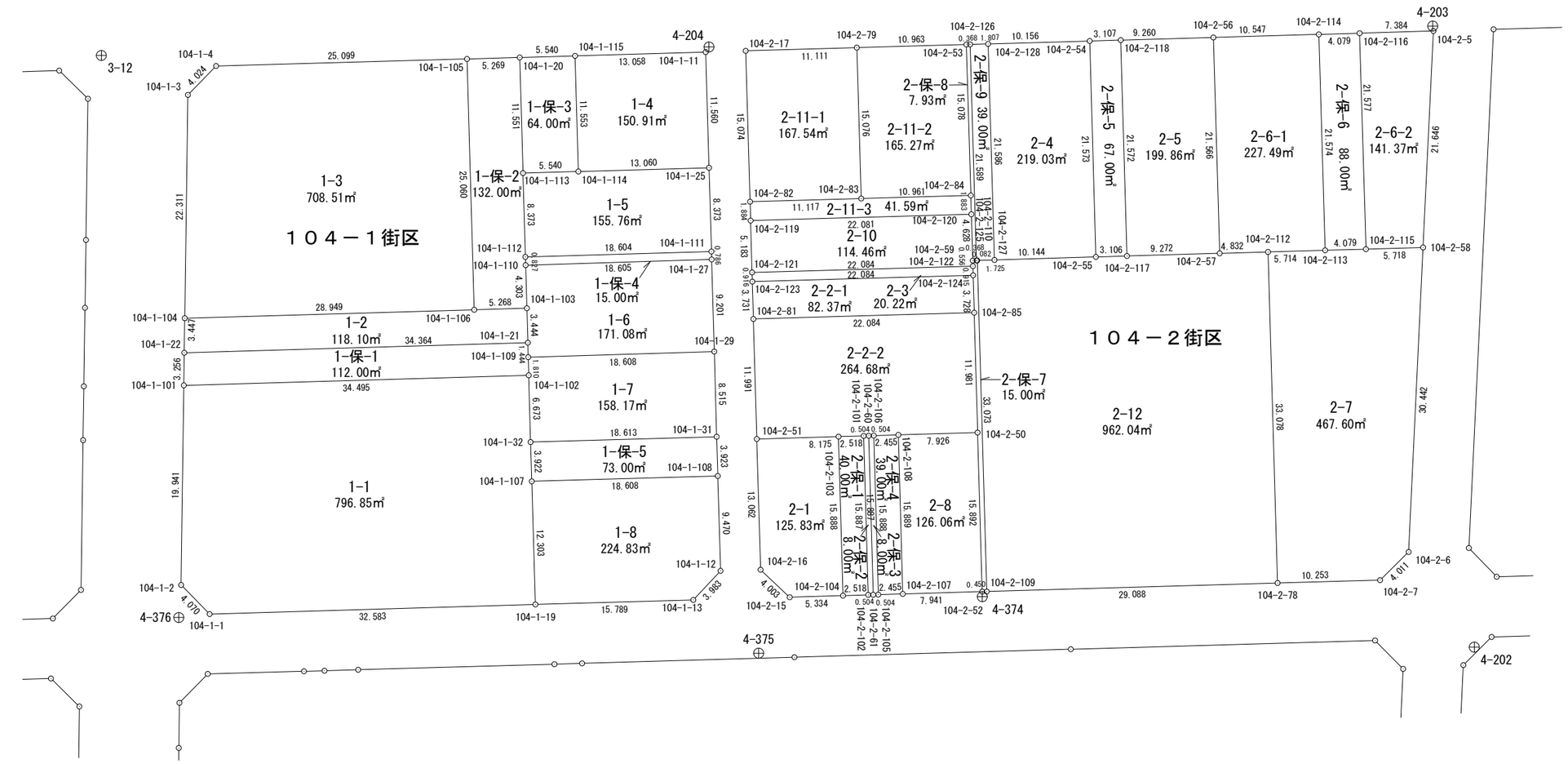

面積計算書（座標法）

世界測地系（測地成果2011）

所　在	地　番	公簿地目	現況地目	地　積	所 有 者
前橋市六供町二丁目	104-1-1			796.85　㎡	

点　名	X 座標	Y 座標	辺　長	方 向 角	測　角	DX	倍 積（Y×DX）
104-1-101	41461.474	-67901.299	19.941	269-18-06	92-26-57	34.200	-2322224.425800
104-1-2	41461.231	-67921.239	4.070	224-00-52	134-42-46	-3.170	215310.327630
104-1-1	41458.304	-67924.067	32.583	176-50-12	132-49-20	-35.460	2408587.415820
104-1-19	41425.771	-67922.269	12.303	86-48-13	89-58-01	-31.847	2163120.500843
104-1-107	41426.457	-67909.985	3.922	86-47-57	179-59-44	0.905	-61458.536425
104-1-32	41426.676	-67906.069	6.673	86-57-02	180-09-05	0.574	-38978.083606
104-1-102	41427.031	-67899.405	34.495	356-51-09	89-54-07	34.798	-2362763.495190
						倍面積	1593.703272
						面　積	796.8516360

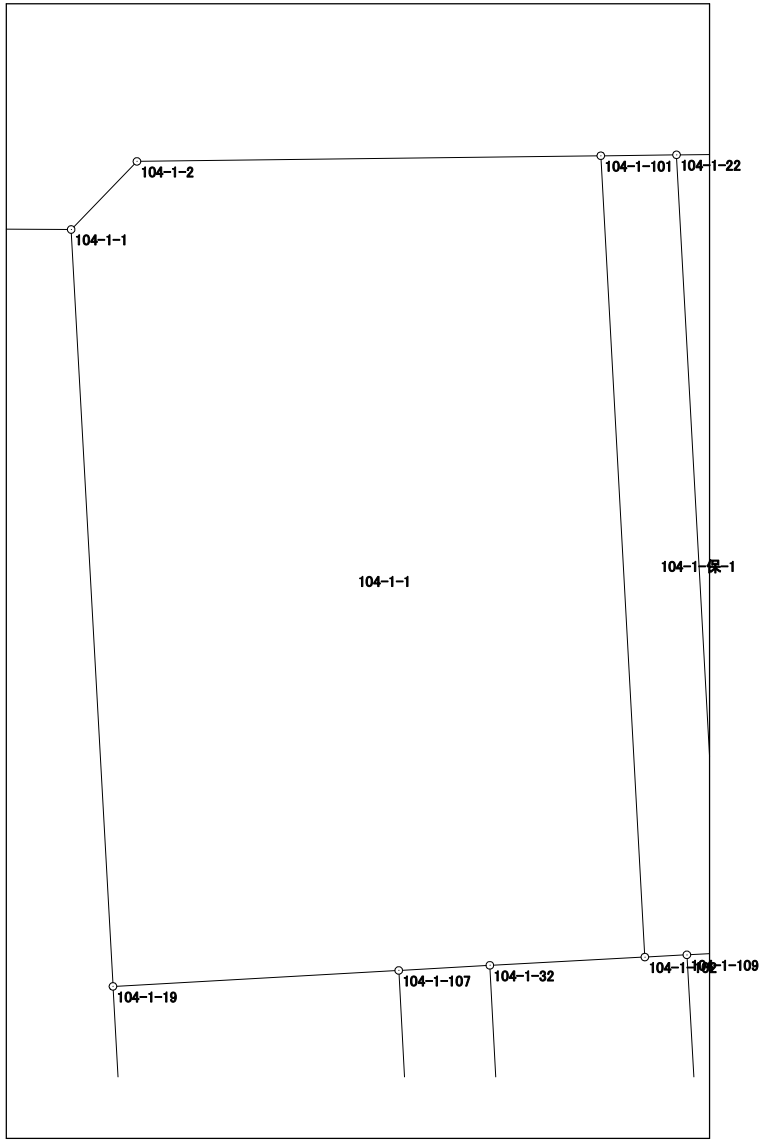

面積計算書（座標法）

世界測地系（測地成果2011）

所　在	地　番	公簿地目	現況地目	地　積	所 有 者
前橋市六供町二丁目	104-1-2			118.10　㎡	

点　名	X 座標	Y 座標	辺　長	方 向 角	測　角	DX	倍 積（Y×DX）
104-1-21	41427.202	-67896.156	3.444	86-53-15	90-02-07	-34.125	2316956.323500
104-1-103	41427.389	-67892.717	5.268	356-51-19	89-58-04	5.447	-369811.629499
104-1-106	41432.649	-67893.006	28.949	356-51-05	179-59-46	34.165	-2319564.549990
104-1-104	41461.554	-67894.596	3.447	269-20-07	92-29-02	28.865	-1959777.513540
104-1-22	41461.514	-67898.043	34.364	176-51-08	87-31-01	-34.352	2332433.573136
						倍面積	236.203607
						面　積	118.1018035

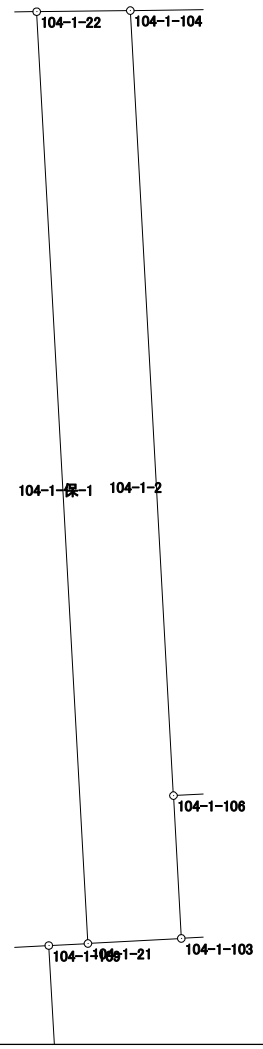

面積計算書（座標法）

世界測地系（測地成果2011）

所　在	地　番	公簿地目	現況地目	地　積	所 有 者
前橋市六供町二丁目	104-1-3			708.51　㎡	

点　名	X 座標	Y 座標	辺　長	方 向 角	測　角	DX	倍 積（Y×DX）
104-1-105	41434.013	-67867.983	25.099	356-54-44	90-01-56	26.427	-1793547.186741
104-1-4	41459.076	-67869.335	4.024	312-50-06	135-55-22	27.799	-1886699.643665
104-1-3	41461.812	-67872.286	22.311	269-20-15	136-30-09	2.478	-168187.524708
104-1-104	41461.554	-67894.596	28.949	176-51-05	87-30-50	-29.163	1980010.103148
104-1-106	41432.649	-67893.006	25.060	86-52-48	90-01-43	-27.541	1869841.278246
						倍面積	1417.026280
						面　積	708.5131400

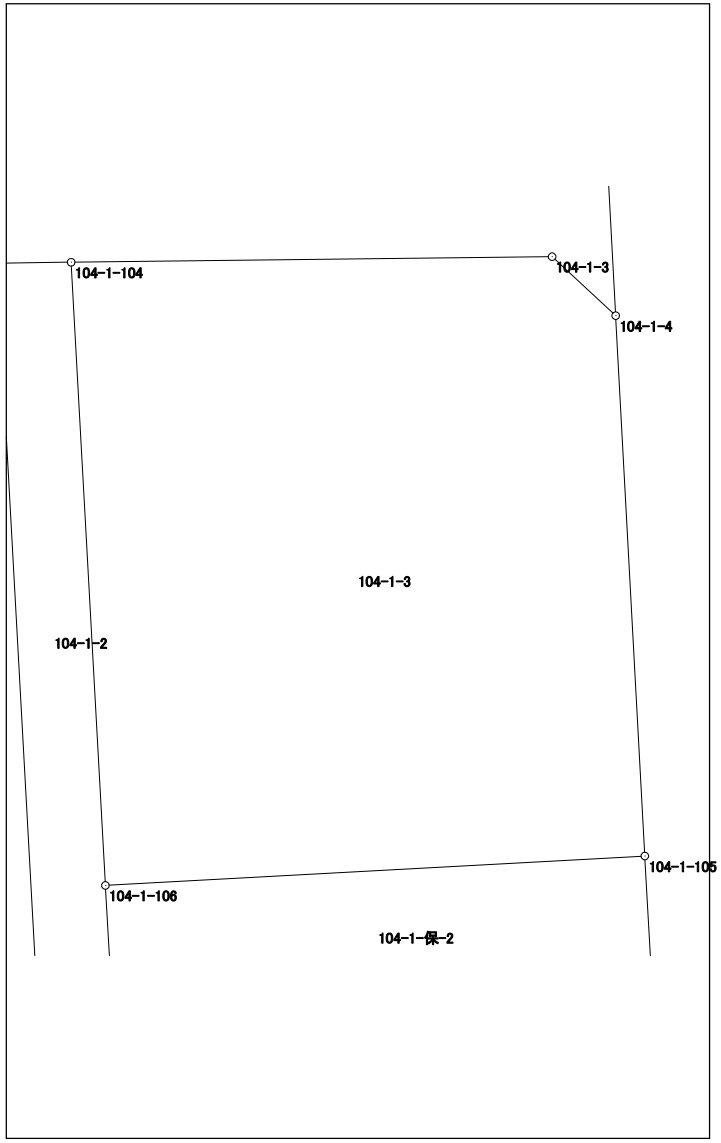

面積計算書（座標法）

世界測地系（測地成果2011）

所　在	地　番	公簿地目	現況地目	地　積	所 有 者
前橋市六供町二丁目	104-1-4			150.91　㎡	

点　名	X 座標	Y 座標	辺　長	方 向 角	測　角	DX	倍 積（Y×DX）
104-1-114	41422.592	-67878.932	13.060	176-53-17	90-00-15	-13.669	927837.121508
104-1-25	41409.551	-67878.223	11.560	86-52-16	89-58-59	-12.410	842368.747430
104-1-11	41410.182	-67866.680	13.058	356-51-24	89-59-08	13.669	-927669.648920
104-1-115	41423.220	-67867.396	11.553	266-53-02	90-01-38	12.410	-842234.384360
						倍面積	301.835658
						面　積	150.9178290

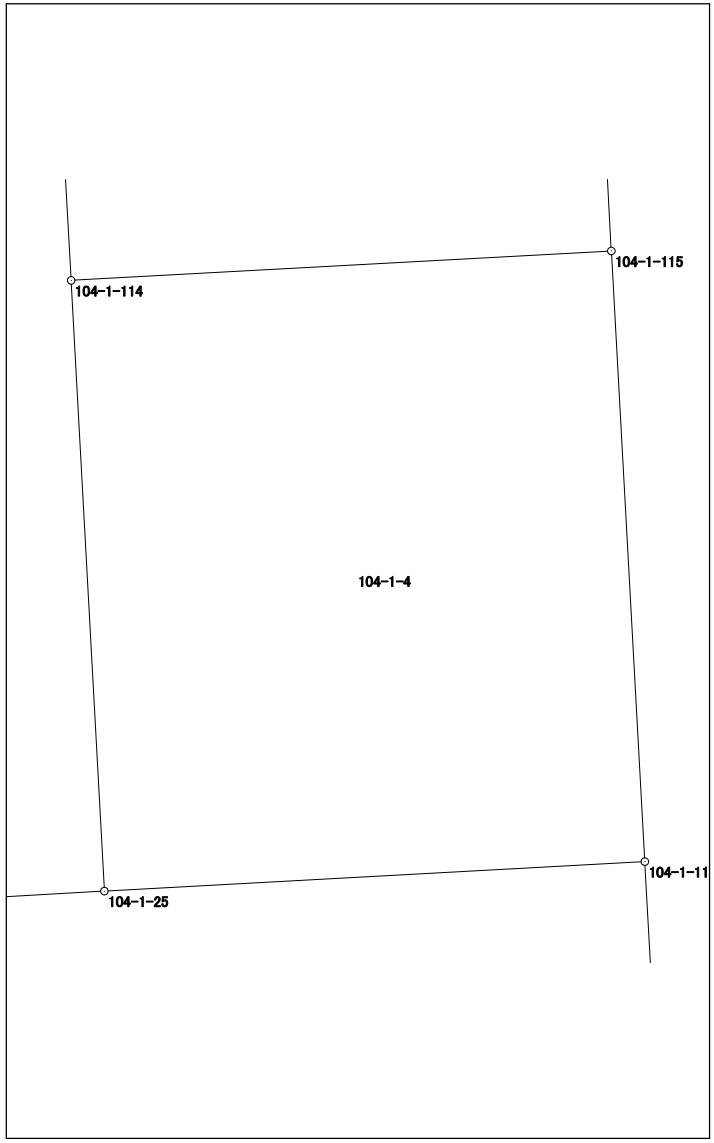

面積計算書（座標法）

世界測地系（測地成果2011）

所　在	地　番	公簿地目	現況地目	地　積	所 有 者
前橋市六供町二丁目	104-1-5			155.76　㎡	

点　名	X 座標	Y 座標	辺　長	方 向 角	測　角	DX	倍 積（Y×DX）
104-1-25	41409.551	-67878.223	13.060	356-53-17	90-02-15	13.501	-916423.888723
104-1-114	41422.592	-67878.932	5.540	356-53-08	179-59-51	18.573	-1260715.404036
104-1-113	41428.124	-67879.233	8.373	266-52-42	89-59-34	5.076	-344554.986708
104-1-112	41427.668	-67887.594	18.604	176-53-06	90-00-24	-19.033	1292104.576602
104-1-111	41409.091	-67886.583	8.373	86-51-02	89-57-56	-18.117	1229901.224211
						倍面積	311.521346
						面　積	155.7606730

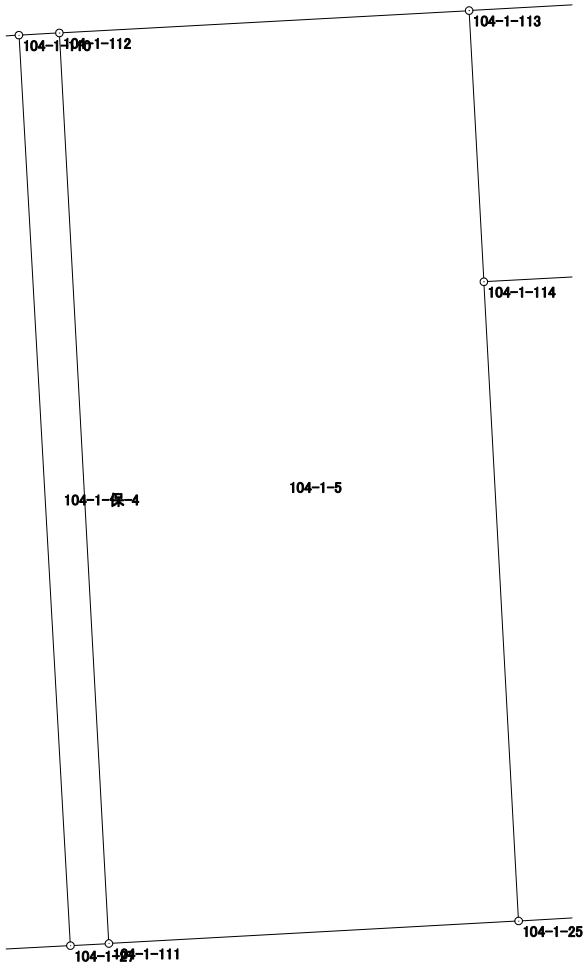

面積計算書（座標法）

世界測地系（測地成果2011）

所　在	地　番	公簿地目	現況地目	地　積	所 有 者
前橋市六供町二丁目	104-1-6			171.08　㎡	

点　名	X 座標	Y 座標	辺　長	方 向 角	測　角	DX	倍 積（Y×DX）
104-1-27	41409.048	-67887.368	18.605	356-45-31	89-52-03	19.074	-1294883.657232
104-1-110	41427.623	-67888.420	4.303	266-52-59	90-07-28	18.341	-1245141.511220
104-1-103	41427.389	-67892.717	3.444	266-53-15	180-00-16	-0.421	28582.833857
104-1-21	41427.202	-67896.156	1.444	267-03-44	180-10-29	-0.261	17720.896716
104-1-109	41427.128	-67897.598	18.608	176-47-13	89-43-29	-18.653	1266493.895494
104-1-29	41408.549	-67896.555	9.201	86-53-28	90-06-15	-18.080	1227569.714400

倍面積	342.172015
面　積	171.0860075

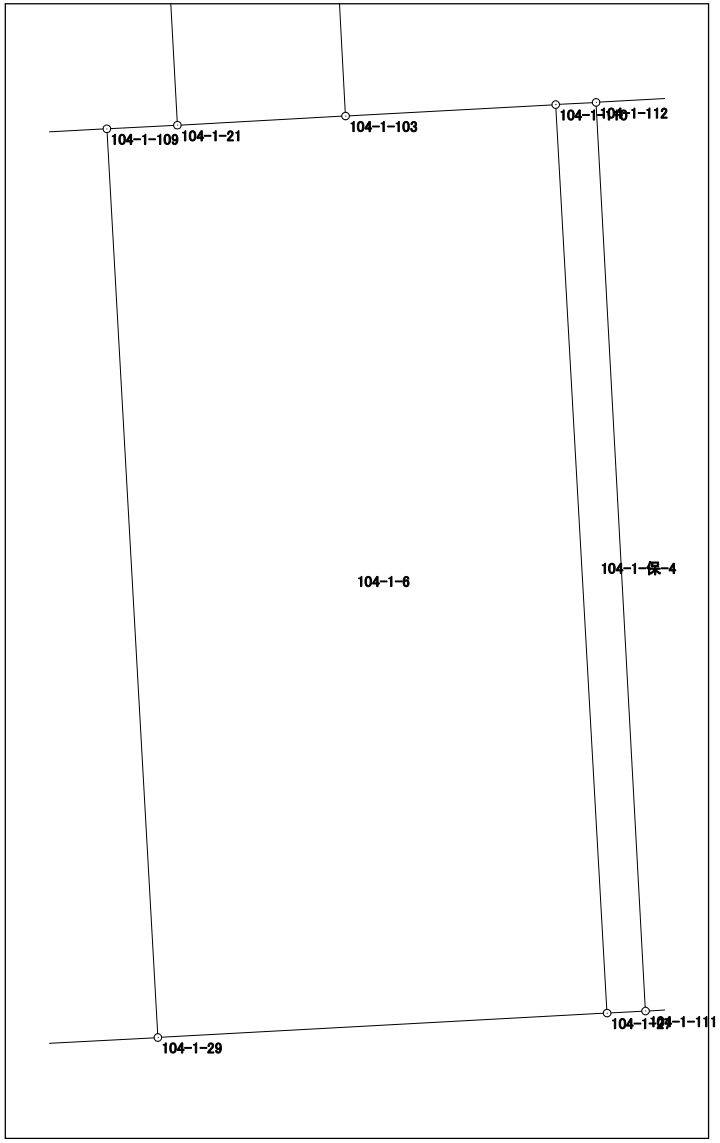

面積計算書（座標法）

世界測地系（測地成果2011）

所　在	地　番	公簿地目	現況地目	地　積	所 有 者
前橋市六供町二丁目	104-1-7			158.17　㎡	

点　名	X 座標	Y 座標	辺　長	方 向 角	測　角	DX	倍 積（Y×DX）
104-1-29	41408.549	-67896.555	18.608	356-47-13	89-52-37	19.038	-1292614.614090
104-1-109	41427.128	-67897.598	1.810	266-55-38	90-08-25	18.482	-1254883.406236
104-1-102	41427.031	-67899.405	6.673	266-57-02	180-01-24	-0.452	30690.531060
104-1-32	41426.676	-67906.069	18.613	176-53-11	89-56-09	-18.941	1286208.852929
104-1-31	41408.090	-67905.058	8.515	86-54-36	90-01-25	-18.127	1230914.986366
						倍面積	316.350029
						面　積	158.1750145

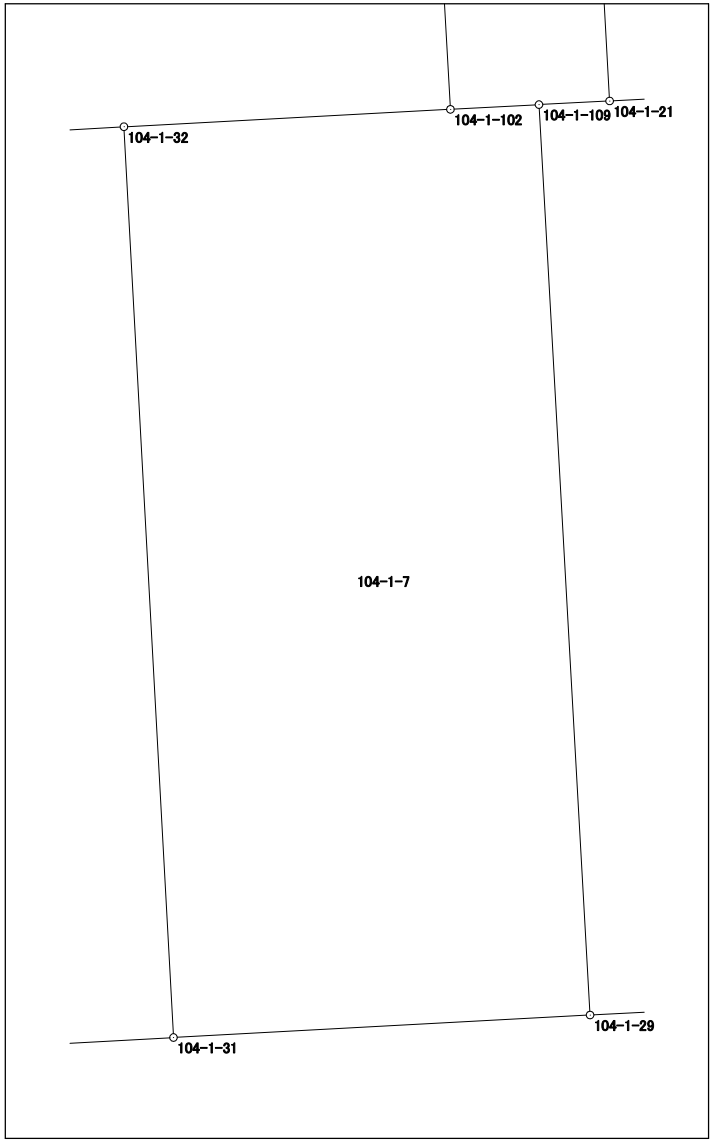

面積計算書（座標法）

世界測地系（測地成果2011）

所　在	地　番	公簿地目	現況地目	地　積	所 有 者
前橋市六供町二丁目	104-1-8			224.83　㎡	

点　名	X 座標	Y 座標	辺　長	方 向 角	測　角	DX	倍 積（Y×DX）
104-1-107	41426.457	-67909.985	12.303	266-48-13	89-54-54	17.895	-1215249.181575
104-1-19	41425.771	-67922.269	15.789	176-52-13	90-04-00	-16.451	1117389.247319
104-1-13	41410.006	-67921.407	3.983	131-39-05	134-46-52	-18.412	1250568.945684
104-1-12	41407.359	-67918.431	9.470	86-52-14	135-13-09	-2.130	144666.258030
104-1-108	41407.876	-67908.975	18.608	356-53-19	90-01-05	19.098	-1296925.604550
						倍面積	449.664908
						面　積	224.8324540

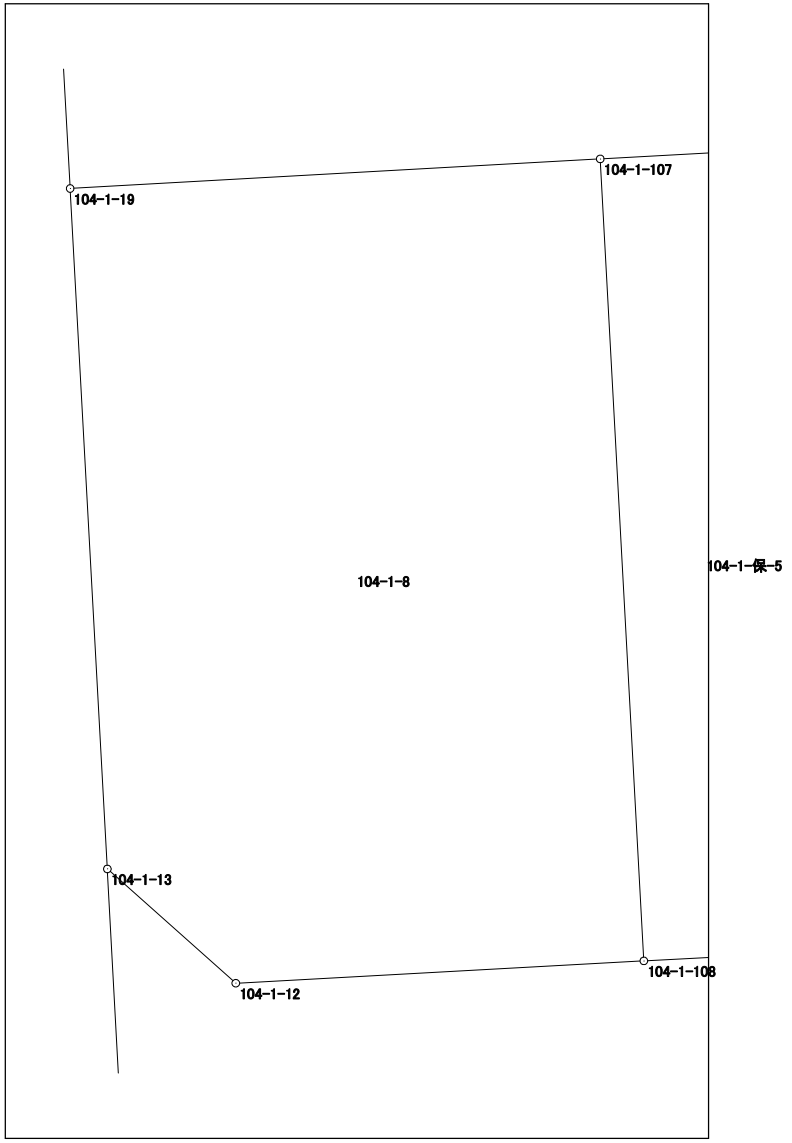

面積計算書（座標法）

世界測地系（測地成果2011）

所　在	地　番	公簿地目	現況地目	地　積	所 有 者
前橋市六供町二丁目	104-1-保-1			112.00　㎡	

点　名	X 座標	Y 座標	辺　長	方 向 角	測　角	DX	倍 積（Y×DX）
104-1-22	41461.514	-67898.043	3.256	269-17-46	92-26-38	34.272	-2327001.729696
104-1-101	41461.474	-67901.299	34.495	176-51-09	87-33-23	-34.483	2341440.493417
104-1-102	41427.031	-67899.405	1.810	86-55-38	90-04-29	-34.346	2332072.964130
104-1-109	41427.128	-67897.598	1.444	87-03-44	180-08-06	0.171	-11610.489258
104-1-21	41427.202	-67896.156	34.364	356-51-08	89-47-24	34.386	-2334677.220216
						倍面積	224.018377
						面　積	112.0091885

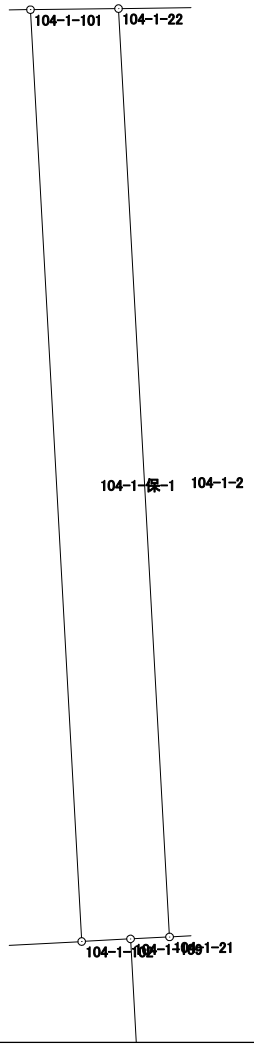

面積計算書（座標法）

世界測地系（測地成果2011）

所　在	地　番	公簿地目	現況地目	地　積	所 有 者
前橋市六供町二丁目	104-1-保-2			132.00　㎡	

点　名	X 座標	Y 座標	辺　長	方 向 角	測　角	DX	倍 積（Y×DX）
104-1-103	41427.389	-67892.717	4.303	86-52-59	90-01-40	-5.026	341228.795642
104-1-110	41427.623	-67888.420	0.827	86-52-54	179-59-55	0.279	-18940.869180
104-1-112	41427.668	-67887.594	8.373	86-52-42	179-59-48	0.501	-34011.684594
104-1-113	41428.124	-67879.233	11.551	86-53-00	180-00-18	1.084	-73581.088572
104-1-20	41428.752	-67867.699	5.269	356-54-36	90-01-36	5.889	-399672.879411
104-1-105	41434.013	-67867.983	25.060	266-52-48	89-58-12	3.897	-264481.529751
104-1-106	41432.649	-67893.006	5.268	176-51-19	89-58-31	-6.624	449723.271744
						倍面積	264.015878
						面　積	132.0079390

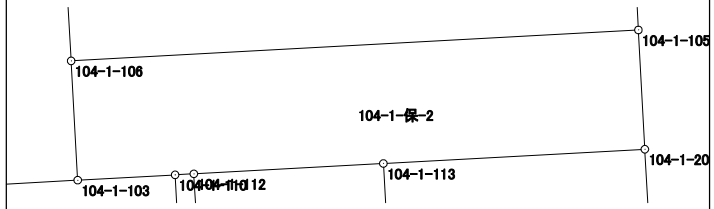

面積計算書（座標法）

世界測地系（測地成果2011）

所　在	地　番	公簿地目	現況地目	地　積	所 有 者
前橋市六供町二丁目	104-1-保-3			64.00　㎡	

点　名	X 座標	Y 座標	辺　長	方 向 角	測　角	DX	倍 積（Y×DX）
104-1-20	41428.752	-67867.699	11.551	266-53-00	90-01-06	4.904	-332823.195896
104-1-113	41428.124	-67879.233	5.540	176-53-08	90-00-08	-6.160	418136.075280
104-1-114	41422.592	-67878.932	11.553	86-53-02	89-59-54	-4.904	332878.282528
104-1-115	41423.220	-67867.396	5.540	356-51-54	89-58-52	6.160	-418063.159360
						倍面積	128.002552
						面　積	64.0012760

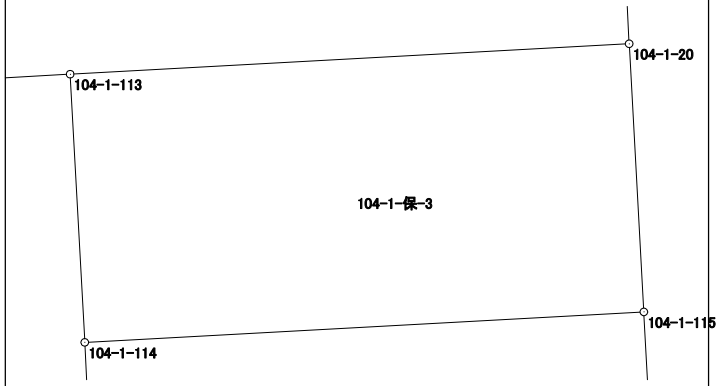

面積計算書（座標法）

世界測地系（測地成果2011）

所　在	地　番	公簿地目	現況地目	地　積	所 有 者
前橋市六供町二丁目	104-1-保-4			15.00　㎡	

点　名	X 座標	Y 座標	辺　長	方 向 角	測　角	DX	倍 積（Y×DX）
104-1-110	41427.623	-67888.420	18.605	176-45-31	89-52-37	-18.620	1264082.380400
104-1-27	41409.048	-67887.368	0.786	86-51-53	90-06-22	-18.532	1258088.703776
104-1-111	41409.091	-67886.583	18.604	356-53-06	90-01-13	18.620	-1264048.175460
104-1-112	41427.668	-67887.594	0.827	266-52-54	89-59-48	18.532	-1258092.892008
						倍面積	30.016708
						面　積	15.0083540

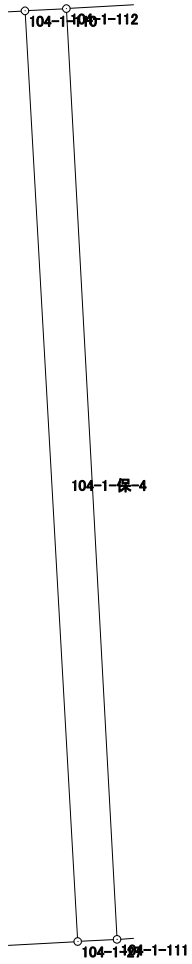

面積計算書（座標法）

世界測地系（測地成果2011）

所　在	地　番	公簿地目	現況地目	地　積	所 有 者
前橋市六供町二丁目	104-1-保-5			73.00　㎡	
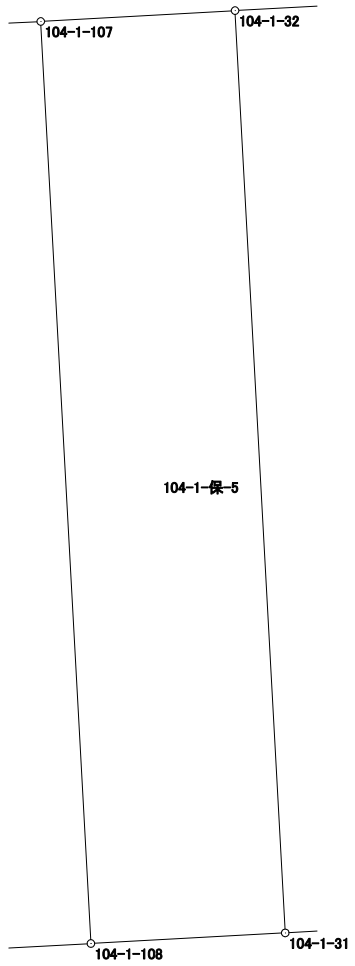
点　名	X 座標	Y 座標	辺　長	方 向 角	測　角	DX	倍 積（Y×DX）
104-1-32	41426.676	-67906.069	3.922	266-47-57	89-54-46	18.367	-1247230.769323
104-1-107	41426.457	-67909.985	18.608	176-53-19	90-05-22	-18.800	1276707.718000
104-1-108	41407.876	-67908.975	3.923	86-52-22	89-59-03	-18.367	1247284.143825
104-1-31	41408.090	-67905.058	18.613	356-53-11	90-00-49	18.800	-1276615.090400
						倍面積	146.002102
						面　積	73.0010510