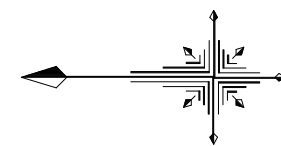


104-1街区
104-2街区

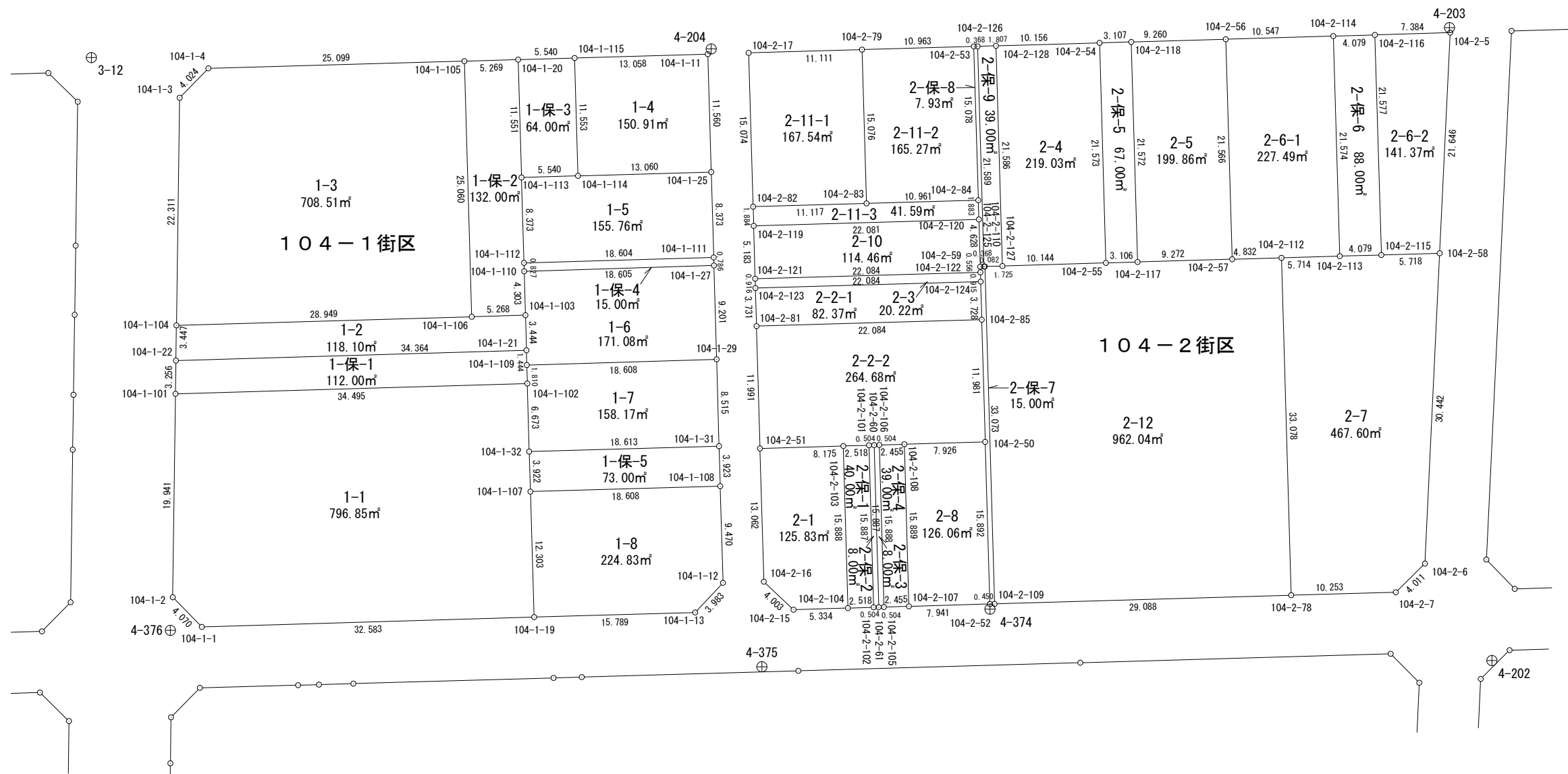
画地出来形確認図

(2880.26㎡)
(3637.43㎡)



S=1/500

3. 4. 32 本町六供線

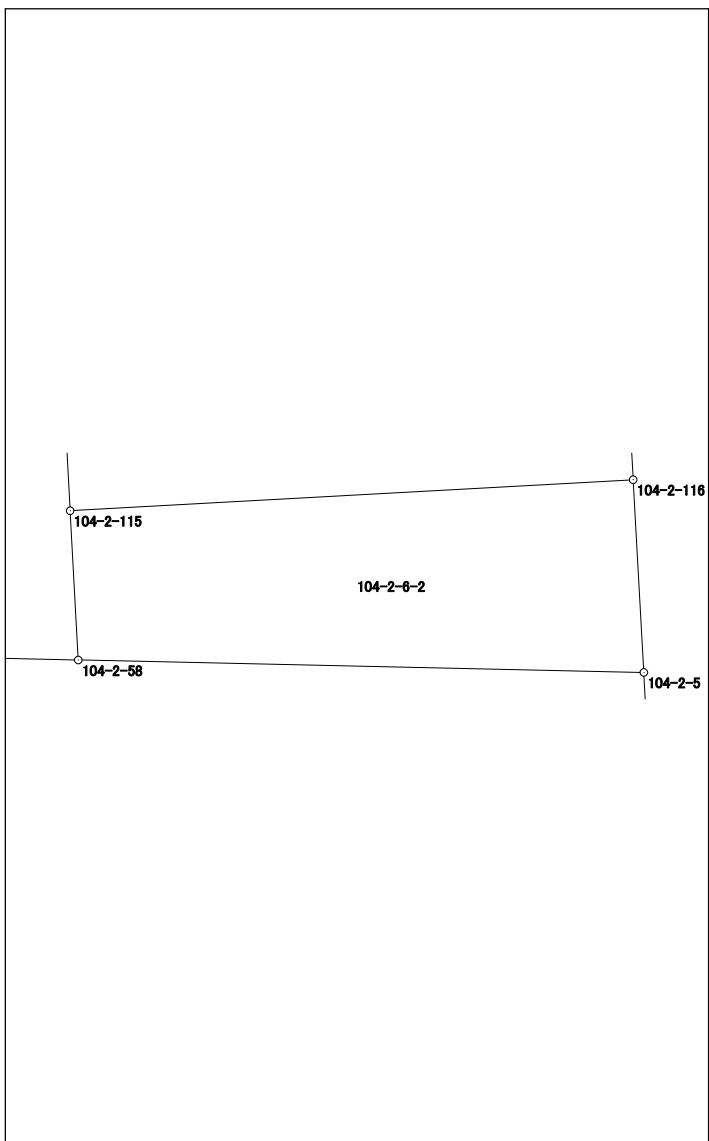


面積計算書 (座標法)

世界測地系 (測地成果2011)

所在	地番	公簿地目	現況地目	地積	所有者
前橋市六供町二丁目	104-2-6-2			141.37 m ²	

点名	X座標	Y座標	辺長	方向角	測角	DX	倍積 (Y×DX)
104-2-115	41343.692	-67884.654	5.718	176-52-57	90-02-20	-6.898	468268.343292
104-2-58	41337.982	-67884.343	21.646	91-15-27	94-22-30	-6.185	419864.661455
104-2-5	41337.507	-67862.702	7.384	356-49-58	85-34-31	6.898	-468116.918396
104-2-116	41344.880	-67863.110	21.577	266-50-37	90-00-39	6.185	-419733.335350



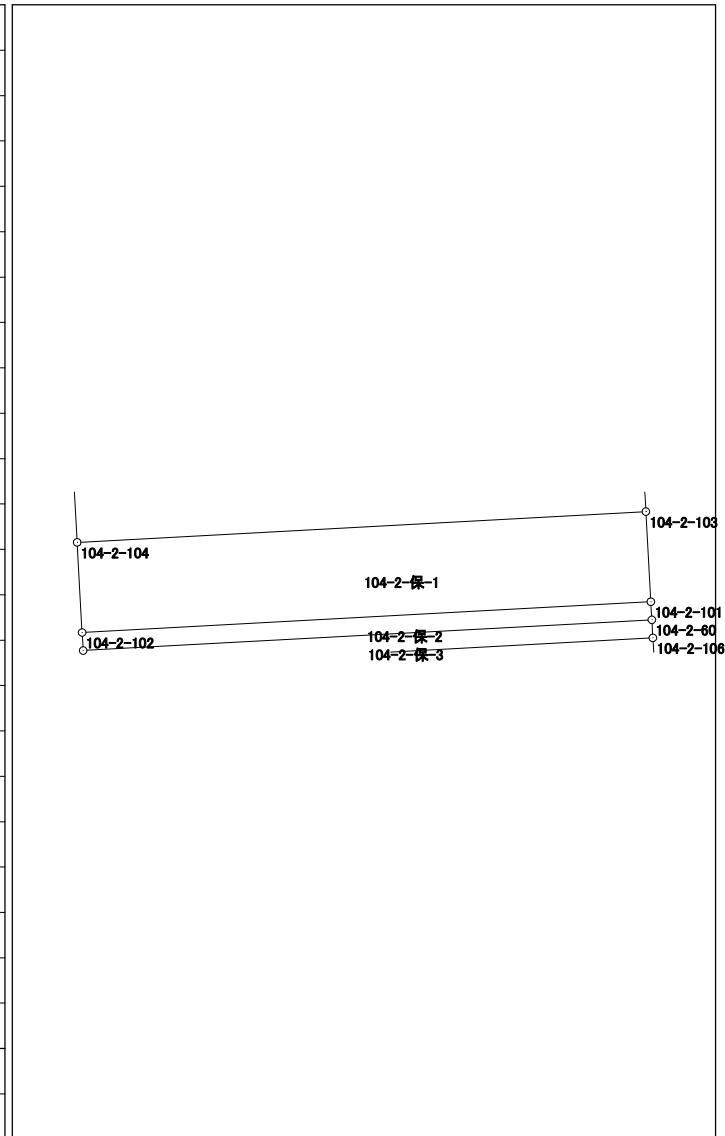
倍面積	282.751001
面積	141.375005

面積計算書 (座標法)

世界測地系 (測地成果2011)

所在	地番	公簿地目	現況地目	地積	所有者
前橋市六供町二丁目	104-2-保-1			40.00 m ²	

点名	X座標	Y座標	辺長	方向角	測角	DX	倍積 (Y×DX)
104-2-101	41393.399	-67904.592	2.518	356-51-29	89-57-14	3.372	-228974.284224
104-2-103	41395.913	-67904.730	15.888	266-54-16	90-02-47	1.656	-112450.232880
104-2-104	41395.055	-67920.595	2.518	176-50-07	89-55-51	-3.372	229028.246340
104-2-102	41392.541	-67920.456	15.887	86-54-15	90-04-08	-1.656	112476.275136
						倍面積	80.004372
						面積	40.0021860



面積計算書 (座標法)

世界測地系 (測地成果2011)

所 在	地 番	公簿地目	現況地目	地 積	所 有 者
前橋市六供町二丁目	104-2-保-2			8.00 m ²	

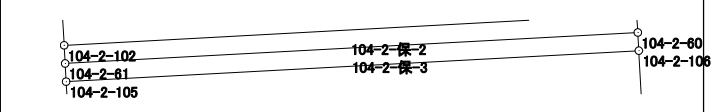
点 名	X 座標	Y 座標	辺 長	方 向 角	測 角	DX	倍 積 (Y×DX)	
104-2-61	41392.038	-67920.428	15.887	86-54-15	90-05-25	0.355	-24111.751940	
104-2-60	41392.896	-67904.564	0.504	356-48-50	89-54-35	1.361	-92418.111604	
104-2-101	41393.399	-67904.592	15.887	266-54-15	90-05-25	-0.355	24106.130160	
104-2-102	41392.541	-67920.456	0.504	176-48-50	89-54-35	-1.361	92439.740616	
						倍面積	16.007232	
						面 積	8.0036160	

面積計算書（座標法）

世界測地系（測地成果2011）

所在	地番	公簿地目	現況地目	地積	所有者
前橋市六供町二丁目	104-2-保-3			8.00 m ²	

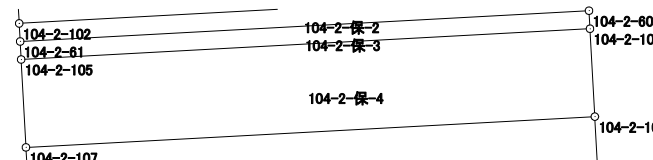
点名	X座標	Y座標	辺長	方向角	測角	DX	倍積 (Y×DX)
104-2-61	41392.038	-67920.428	0.504	176-55-39	90-01-24	-1.361	92439.702508
104-2-105	41391.535	-67920.401	15.888	86-54-16	89-58-37	0.355	-24111.742355
104-2-106	41392.393	-67904.536	0.504	356-48-50	89-54-34	1.361	-92418.073496
104-2-60	41392.896	-67904.564	15.887	266-54-15	90-05-25	-0.355	24106.120220
						倍面積	16.006877
						面積	8.0034385



面積計算書（座標法）

世界測地系（測地成果2011）

所 在	地 番	公簿地目	現況地目	地 積	所 有 者
前橋市六供町二丁目	104-2-保-4			39.00 m ²	

点 名	X 座標	Y 座標	辺 長	方 向 角	測 角	DX	倍 積 (Y×DX)	
104-2-105	41391.535	-67920.401	2.455	176-52-14	89-57-58	-3.309	224748.606909	
104-2-107	41389.084	-67920.267	15.889	86-54-16	90-02-02	-1.593	108196.985331	
104-2-108	41389.942	-67904.401	2.455	356-50-50	89-56-34	3.309	-224695.662909	
104-2-106	41392.393	-67904.536	15.888	266-54-16	90-03-26	1.593	-108171.925848	

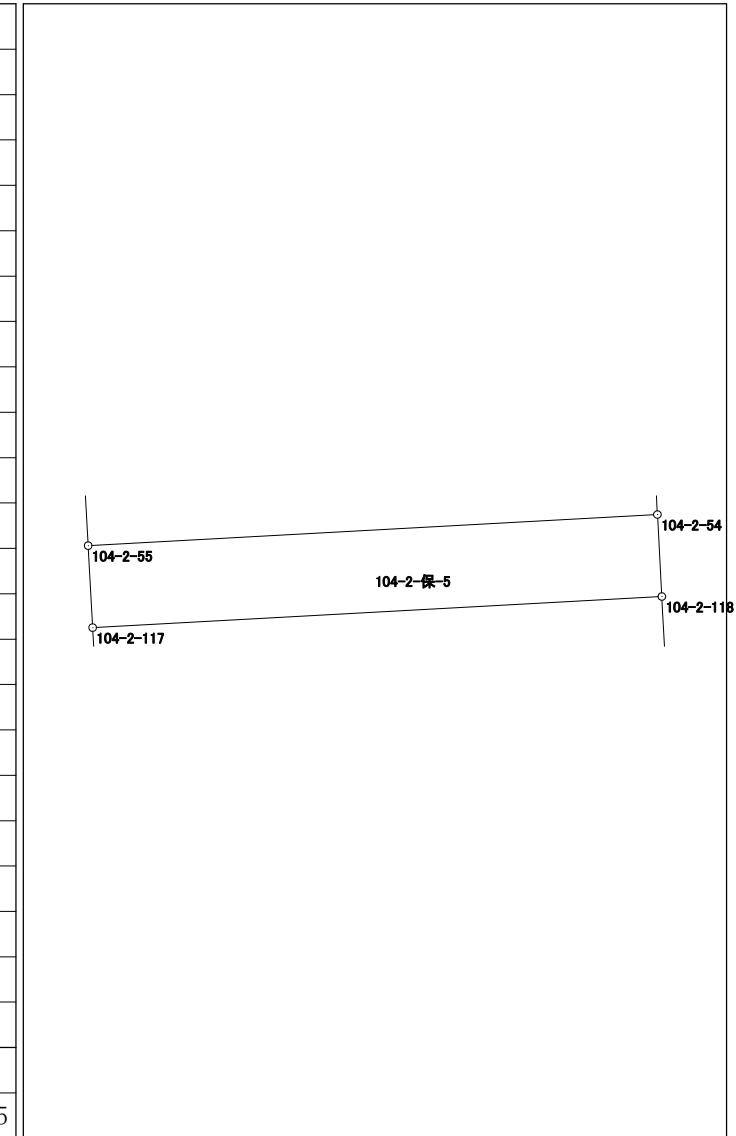
倍面積	78.003483
面 積	39.0017415

面積計算書（座標法）

世界測地系（測地成果2011）

所 在	地 番	公簿地目	現況地目	地 積	所 有 者
前橋市六供町二丁目	104-2-保-5			67.00 m ²	

点 名	X 座標	Y 座標	辺 長	方 向 角	測 角	DX	倍 積 (Y×DX)
104-2-55	41370.655	-67886.125	3.106	176-52-50	90-00-39	-4.279	290484.728875
104-2-117	41367.554	-67885.956	21.572	86-52-20	89-59-30	-1.924	130612.579344
104-2-118	41368.731	-67864.416	3.107	356-54-00	90-01-40	4.279	-290391.836064
104-2-54	41371.833	-67864.584	21.573	266-52-11	89-58-11	1.924	-130571.459616

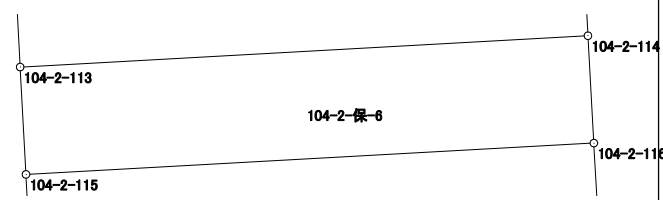


面積計算書（座標法）

世界測地系（測地成果2011）

所在	地番	公簿地目	現況地目	地積	所有者
前橋市六供町二丁目	104-2-保-6			88.00 m ²	

点名	X座標	Y座標	辺長	方向角	測角	Dx	倍積 (Y×Dx)
104-2-113	41347.765	-67884.876	4.079	176-52-49	90-02-13	-5.261	357142.332636
104-2-115	41343.692	-67884.654	21.577	86-50-37	89-57-48	-2.885	195847.226790
104-2-116	41344.880	-67863.110	4.079	356-50-17	89-59-40	5.261	-357027.821710
104-2-114	41348.953	-67863.335	21.574	266-50-36	90-00-19	2.885	-195785.721475
						倍面積	176.016241
						面積	88.0081205



面積計算書 (座標法)

世界測地系 (測地成果2011)

所 在	地 番	公簿地目	現況地目	地 積	所 有 者
前橋市六供町二丁目	104-2-保-7			15.00 m ²	

点 名	X 座標	Y 座標	辺 長	方 向 角	測 角	DX	倍 積 (Y×DX)
104-2-50	41382.028	-67903.967	15.892	266-51-03	179-56-12	-1.518	103078.221906
104-2-52	41381.155	-67919.835	0.450	176-48-47	89-57-44	-1.322	89790.021870
104-2-109	41380.706	-67919.810	33.073	86-52-55	90-04-08	1.350	-91691.743500
104-2-110	41382.505	-67886.786	0.082	356-30-38	89-37-43	1.881	-127695.044466
104-2-125	41382.587	-67886.791	0.368	356-52-51	180-22-13	0.449	-30481.169159
104-2-59	41382.954	-67886.811	0.556	266-54-21	90-01-30	0.337	-22877.855307
104-2-122	41382.924	-67887.366	0.915	266-55-53	180-01-32	-0.079	5363.101914
104-2-124	41382.875	-67888.280	3.728	266-53-40	179-57-47	-0.251	17039.958280
104-2-85	41382.673	-67892.003	11.981	266-54-51	180-01-11	-0.847	57504.526541
						倍面積	30.018079
						面 積	15.0090395



面積計算書 (座標法)

世界測地系 (測地成果2011)

所 在	地 番	公簿地目	現況地目	地 積	所 有 者
前橋市六供町二丁目	104-2-保-8			7.93 m ²	

点 名	X 座標	Y 座標	辺 長	方 向 角	測 角	DX	倍 積 (Y×DX)	
104-2-59	41382.954	-67886.811	0.368	176-52-51	90-02-22	-0.622	42225.596442	
104-2-125	41382.587	-67886.791	21.589	86-50-15	89-57-24	0.824	-55938.715784	
104-2-126	41383.778	-67865.235	0.368	356-52-51	90-02-36	1.558	-105734.036130	
104-2-53	41384.145	-67865.255	15.078	266-50-13	89-57-22	-0.465	31557.343575	
104-2-84	41383.313	-67880.310	1.883	266-50-01	179-59-48	-0.936	63535.970160	
104-2-120	41383.209	-67882.190	4.628	266-50-29	180-00-28	-0.359	24369.706210	
倍面積							15.864473	
面 積							7.9322365	

