１０７街区　画地出来形確認図（3467.92㎡）

S=1/500

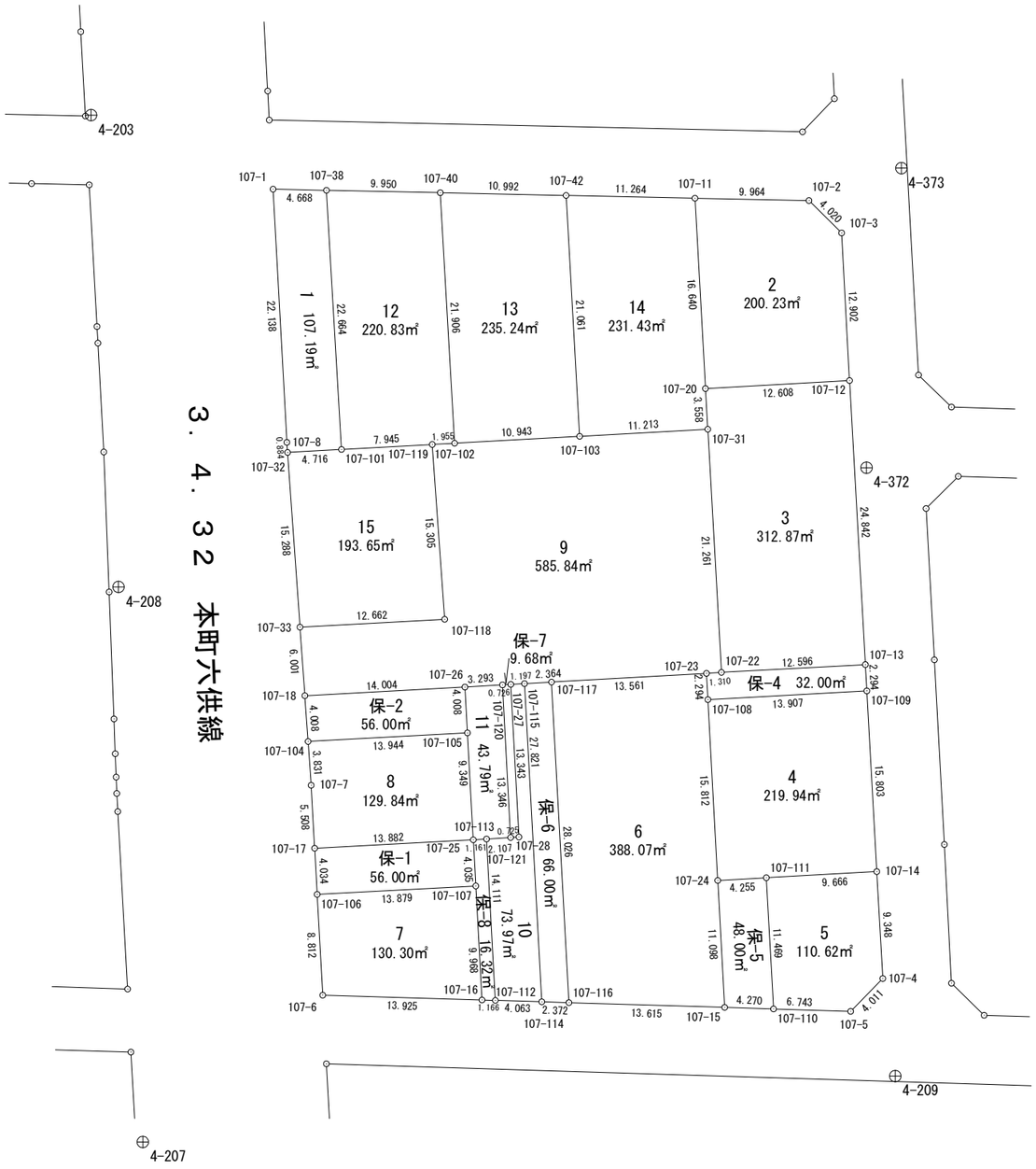

面積計算書（座標法）

世界測地系（測地成果2011）

所　在	地　番	公簿地目	現況地目	地　積	所 有 者
前橋市六供町四丁目	107-1			107.19　㎡	

点　名	X 座標	Y 座標	辺　長	方 向 角	測　角	DX	倍 積（Y×DX）
107-38	41331.027	-67841.644	4.668	271-14-23	94-33-39	22.727	-1541837.043188
107-1	41331.128	-67846.311	22.138	176-52-28	85-38-05	-22.004	1492890.227244
107-8	41309.023	-67845.104	0.884	175-50-59	178-58-31	-22.987	1559555.405648
107-32	41308.141	-67845.040	4.716	86-50-23	90-59-24	-0.622	42199.614880
107-101	41308.401	-67840.331	22.664	356-40-44	89-50-21	22.886	-1552593.815266
						倍面積	214.389318
						面　積	107.1946590

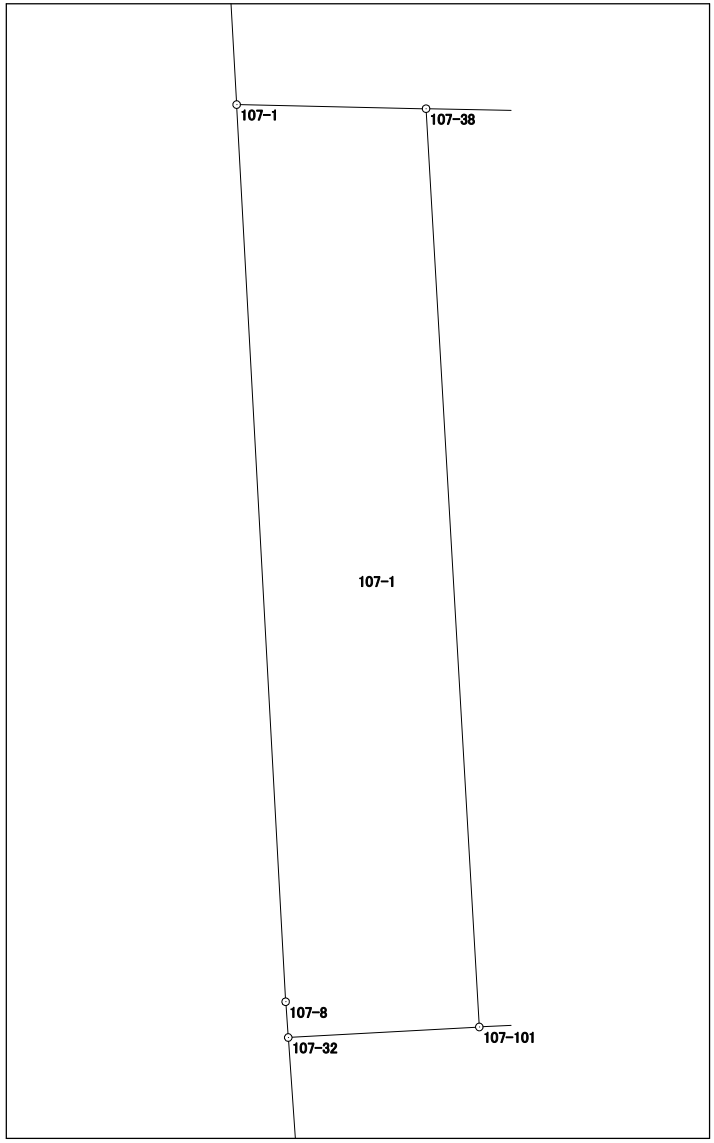

面積計算書（座標法）

世界測地系（測地成果2011）

所　在	地　番	公簿地目	現況地目	地　積	所 有 者
前橋市六供町四丁目	107-2			200.23　㎡	

点　名	X 座標	Y 座標	辺　長	方 向 角	測　角	DX	倍 積（Y×DX）
107-11	41330.335	-67809.446	16.640	176-50-15	85-40-33	-16.413	1112956.437198
107-20	41313.720	-67808.528	12.608	86-49-19	89-59-04	-15.916	1079240.531648
107-12	41314.419	-67795.939	12.902	356-56-04	90-06-45	13.583	-920872.239437
107-3	41327.303	-67796.629	4.020	314-44-53	137-48-49	15.714	-1065356.228106
107-2	41330.133	-67799.484	9.964	271-09-42	136-24-49	3.032	-205568.035488
						倍面積	400.465815
						面　積	200.2329075

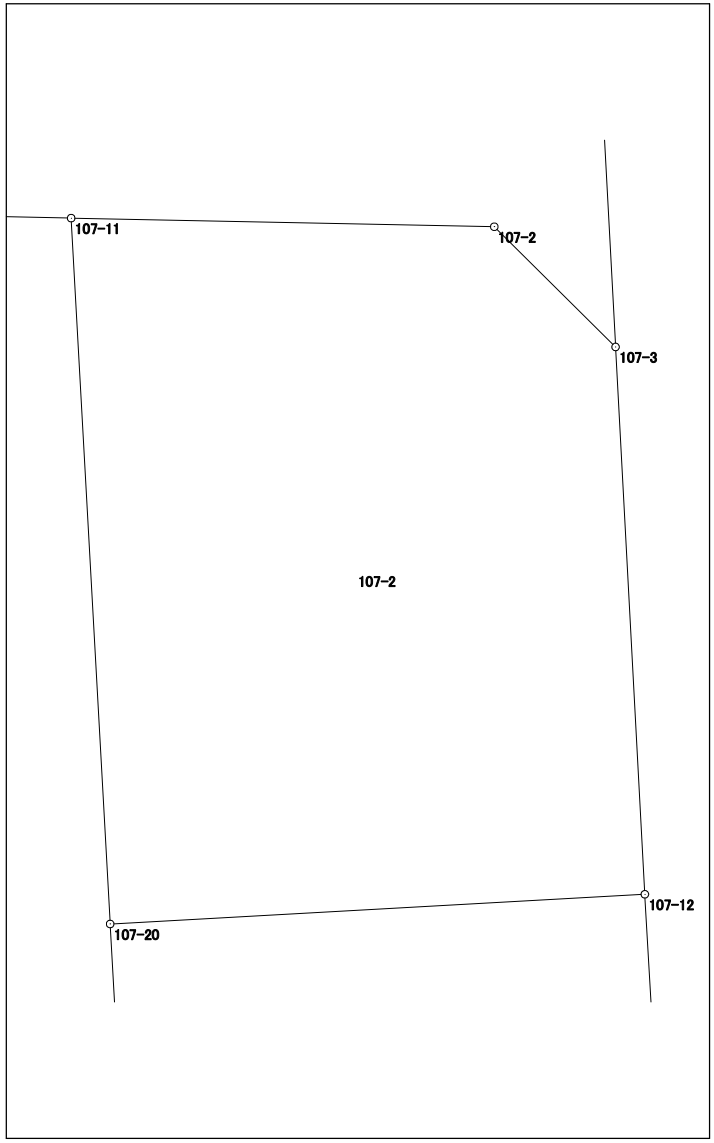

面積計算書（座標法）

世界測地系（測地成果2011）

所　在	地　番	公簿地目	現況地目	地　積	所 有 者
前橋市六供町四丁目	107-3			312.87　㎡	

点　名	X 座標	Y 座標	辺　長	方 向 角	測　角	DX	倍 積（Y×DX）
107-20	41313.720	-67808.528	3.558	176-42-47	89-53-28	-4.251	288254.052528
107-31	41310.168	-67808.324	21.261	176-47-10	180-04-23	-24.780	1680290.268720
107-22	41288.940	-67807.132	12.596	86-55-25	90-08-15	-20.552	1393572.176864
107-13	41289.616	-67794.554	24.842	356-48-14	89-52-49	25.479	-1727337.441366
107-12	41314.419	-67795.939	12.608	266-49-19	90-01-05	24.104	-1634153.313656
						倍面積	625.743090
						面　積	312.8715450

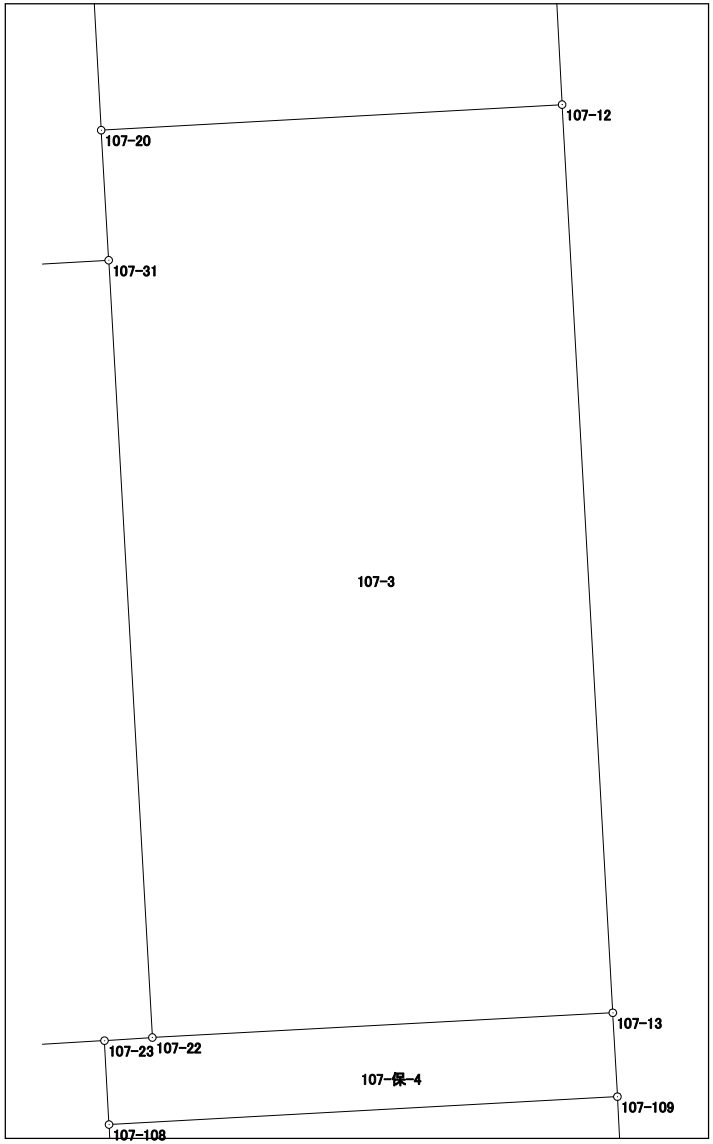

面積計算書（座標法）

世界測地系（測地成果2011）

所　在	地　番	公簿地目	現況地目	地　積	所 有 者
前橋市六供町四丁目	107-4			219.94　㎡	

点　名	X 座標	Y 座標	辺　長	方 向 角	測　角	DX	倍 積（Y×DX）
107-108	41286.563	-67808.314	15.812	176-53-22	90-01-50	-16.551	1122295.405014
107-24	41270.774	-67807.456	4.255	86-49-13	89-55-51	-15.553	1054609.363168
107-111	41271.010	-67803.208	9.666	86-49-16	180-00-03	0.772	-52344.076576
107-14	41271.546	-67793.557	15.803	356-50-26	90-01-10	16.315	-1106051.882455
107-109	41287.325	-67794.428	13.907	266-51-32	90-01-06	15.017	-1018068.925276
						倍面積	439.883875
						面　積	219.9419375

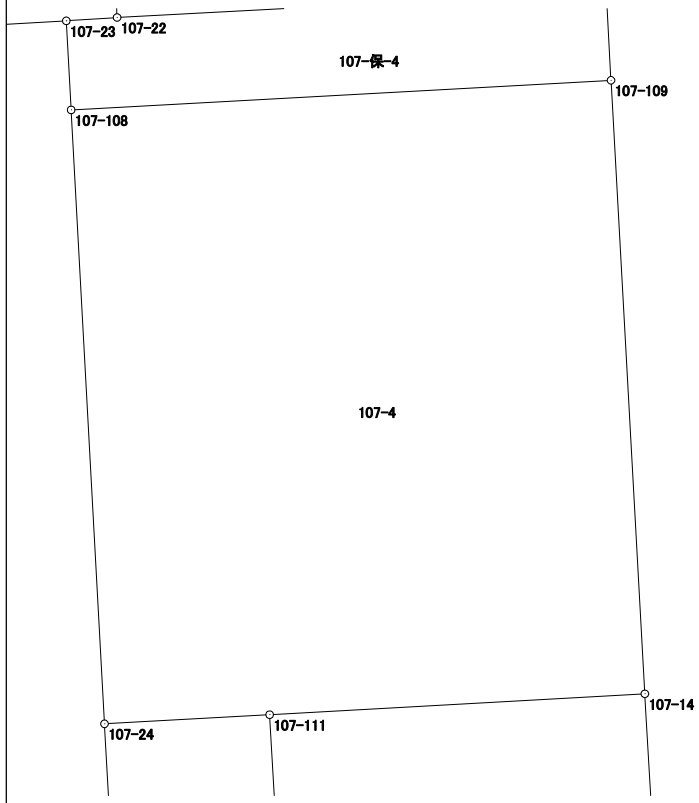

面積計算書（座標法）

世界測地系（測地成果2011）

所　在	地　番	公簿地目	現況地目	地　積	所 有 者
前橋市六供町四丁目	107-5			110.62　㎡	

点　名	X 座標	Y 座標	辺　長	方 向 角	測　角	DX	倍 積（Y×DX）
107-110	41259.558	-67802.579	6.743	91-48-06	94-56-44	-11.664	790849.281456
107-5	41259.346	-67795.839	4.011	44-22-25	132-34-19	2.655	-179997.952545
107-4	41262.213	-67793.034	9.348	356-47-33	132-25-08	12.200	-827075.014800
107-14	41271.546	-67793.557	9.666	266-49-16	90-01-43	8.797	-596379.920929
107-111	41271.010	-67803.208	11.469	176-51-22	90-02-06	-11.988	812824.857504
						倍面積	221.250686
						面　積	110.6253430

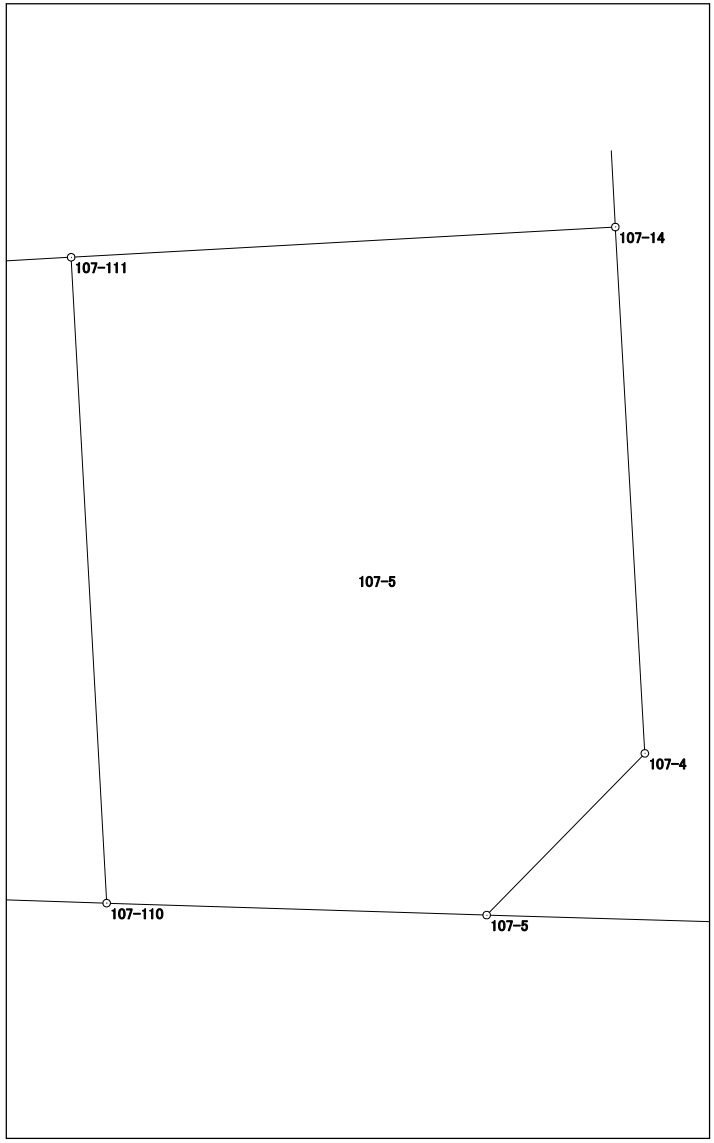

面積計算書（座標法）

世界測地系（測地成果2011）

所　在	地　番	公簿地目	現況地目	地　積	所 有 者
前橋市六供町四丁目	107-6			388.07　㎡	

点　名	X 座標	Y 座標	辺　長	方 向 角	測　角	DX	倍 積（Y×DX）
107-116	41260.108	-67820.456	13.615	91-44-48	94-51-42	-28.400	1926100.950400
107-15	41259.693	-67806.847	11.098	356-51-15	85-06-27	10.666	-723227.830102
107-24	41270.774	-67807.456	15.812	356-53-22	180-02-07	26.870	-1821986.342720
107-108	41286.563	-67808.314	2.294	356-52-37	179-59-15	18.080	-1225974.317120
107-23	41288.854	-67808.439	13.561	266-46-59	89-54-22	1.530	-103746.911670
107-117	41288.093	-67821.979	28.026	176-53-06	90-06-07	-28.746	1949610.608334
						倍面積	776.157122
						面　積	388.0785610

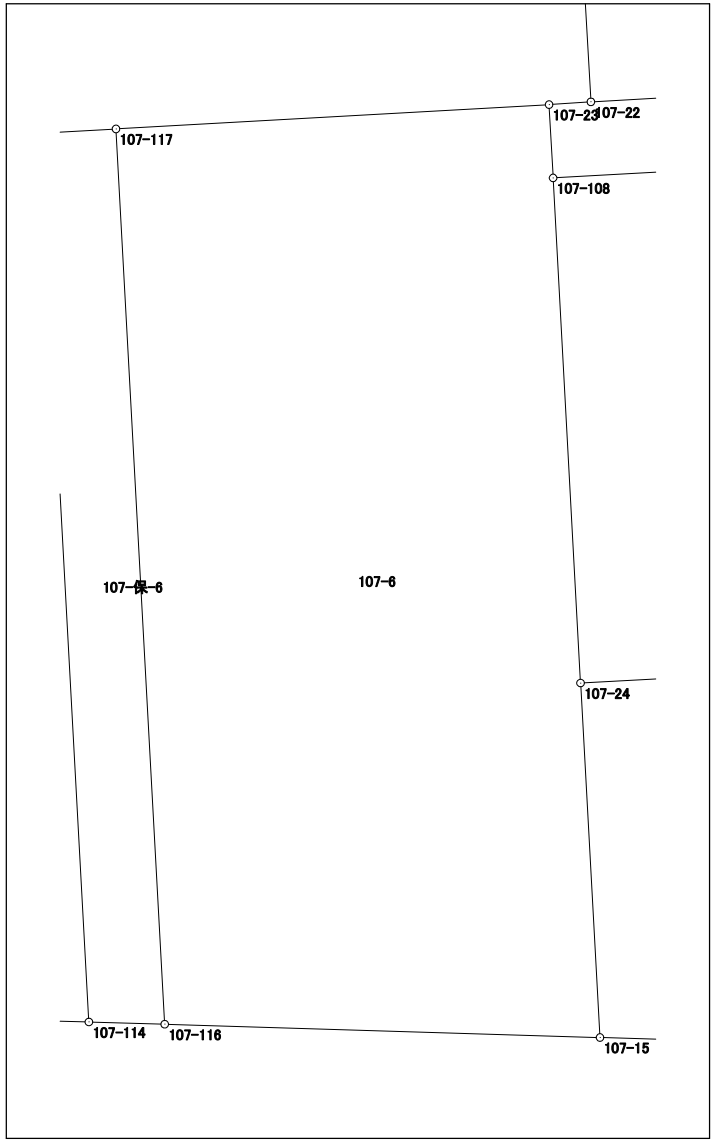

面積計算書（座標法）

世界測地系（測地成果2011）

所　在	地　番	公簿地目	現況地目	地　積	所 有 者
前橋市六供町四丁目	107-7			130.30　㎡	

点　名	X 座標	Y 座標	辺　長	方 向 角	測　角	DX	倍 積（Y×DX）
107-106	41269.558	-67842.455	8.812	176-51-29	89-53-37	-9.534	646809.965970
107-6	41260.759	-67841.972	13.925	91-43-27	94-51-58	-9.218	625367.297896
107-16	41260.340	-67828.053	9.968	356-52-59	85-09-32	9.534	-646672.657302
107-107	41270.293	-67828.595	13.879	266-57-52	90-04-53	9.218	-625243.988710
						倍面積	260.617854
						面　積	130.3089270

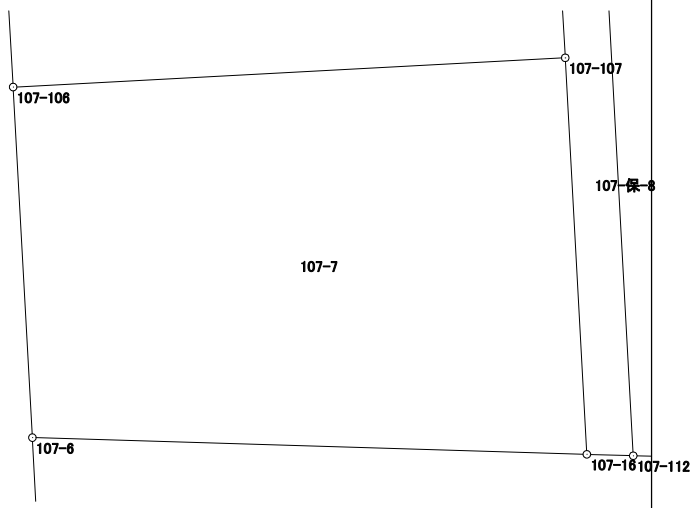

面積計算書（座標法）

世界測地系（測地成果2011）

所　在	地　番	公簿地目	現況地目	地　積	所 有 者
前橋市六供町四丁目	107-8			129.84　㎡	

点　名	X 座標	Y 座標	辺　長	方 向 角	測　角	DX	倍 積（Y×DX）
107-104	41282.907	-67843.250	3.831	176-00-14	89-05-13	-4.572	310179.339000
107-7	41279.085	-67842.983	5.508	176-48-17	180-48-03	-9.321	632364.444543
107-17	41273.586	-67842.676	13.882	86-57-39	90-09-22	-4.763	323134.665788
107-25	41274.322	-67828.814	9.349	356-51-38	89-53-59	10.071	-683103.985794
107-105	41283.657	-67829.326	13.944	266-55-01	90-03-23	8.585	-582314.763710
						倍面積	259.699827
						面　積	129.8499135

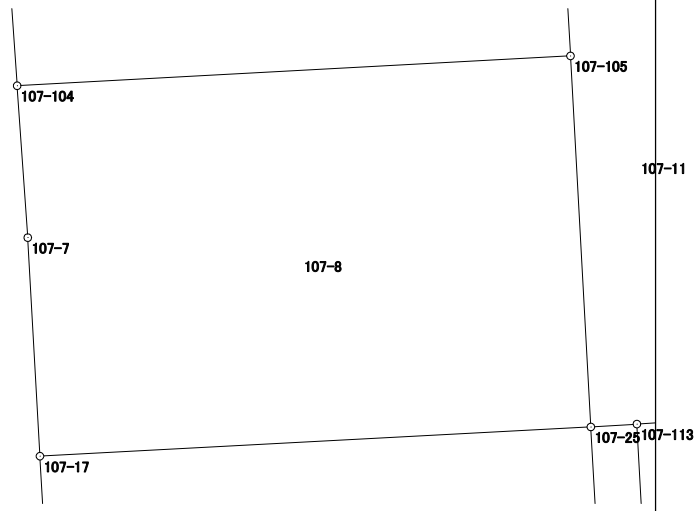

面積計算書（座標法）

世界測地系（測地成果2011）

所　在	地　番	公簿地目	現況地目	地　積	所 有 者
前橋市六供町四丁目	107-9			585.84　㎡	

点　名	X 座標	Y 座標	辺　長	方 向 角	測　角	DX	倍 積（Y×DX）
107-119	41308.839	-67832.398	15.305	175-56-05	89-06-06	-15.374	1042855.286852
107-118	41293.573	-67831.313	12.662	266-54-45	270-58-40	-15.948	1081773.779724
107-33	41292.891	-67843.957	6.001	175-55-11	89-00-26	-6.668	452383.505276
107-18	41286.905	-67843.530	14.004	86-54-49	90-59-38	-5.232	354957.348960
107-26	41287.659	-67829.546	3.293	86-39-25	179-44-36	0.946	-64166.750516
107-120	41287.851	-67826.259	0.726	86-41-04	180-01-39	0.234	-15871.344606
107-27	41287.893	-67825.534	1.197	86-47-27	180-06-23	0.109	-7392.983206
107-115	41287.960	-67824.339	2.364	86-46-28	179-59-01	0.200	-13564.867800
107-117	41288.093	-67821.979	13.561	86-46-59	180-00-31	0.894	-60632.849226
107-23	41288.854	-67808.439	1.310	86-14-07	179-27-08	0.847	-57433.747833
107-22	41288.940	-67807.132	21.261	356-47-10	90-33-03	21.314	-1445241.211448
107-31	41310.168	-67808.324	11.213	266-50-26	90-03-16	20.610	-1397529.557640
107-103	41309.550	-67819.520	10.943	266-50-28	180-00-02	-1.221	82807.633920
107-102	41308.947	-67830.446	1.955	266-49-59	179-59-31	-0.711	48227.447106
						倍面積	1171.689563
						面　積	585.8447815

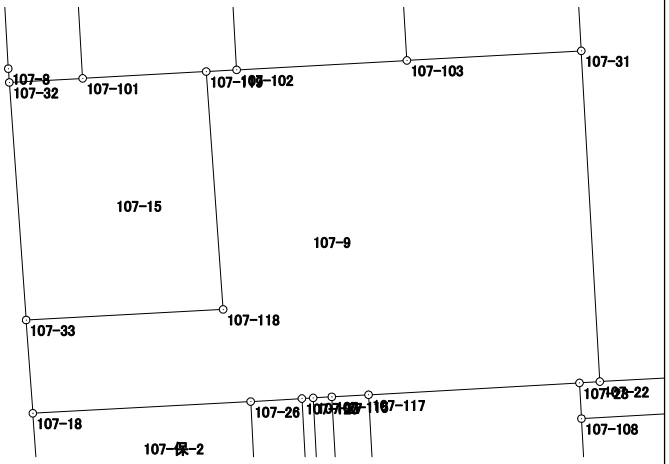

面積計算書（座標法）

世界測地系（測地成果2011）

所　在	地　番	公簿地目	現況地目	地　積	所 有 者
前橋市六供町四丁目	107-10			73.97　㎡	

点　名	X 座標	Y 座標	辺　長	方 向 角	測　角	DX	倍 積（Y×DX）
107-113	41274.394	-67827.655	14.111	176-53-03	90-25-17	-14.220	964509.254100
107-112	41260.304	-67826.888	4.063	91-44-56	94-51-53	-14.214	964091.386032
107-114	41260.180	-67822.827	27.821	356-53-05	85-08-09	27.656	-1875708.103512
107-115	41287.960	-67824.339	1.197	266-47-27	89-54-22	27.713	-1879615.906707
107-27	41287.893	-67825.534	13.343	176-58-01	90-10-34	-13.391	908251.725794
107-28	41274.569	-67824.828	0.725	266-26-36	269-28-35	-13.369	906750.125532
107-121	41274.524	-67825.552	2.107	266-27-46	180-01-10	-0.175	11869.471600
						倍面積	147.952839
						面　積	73.9764195

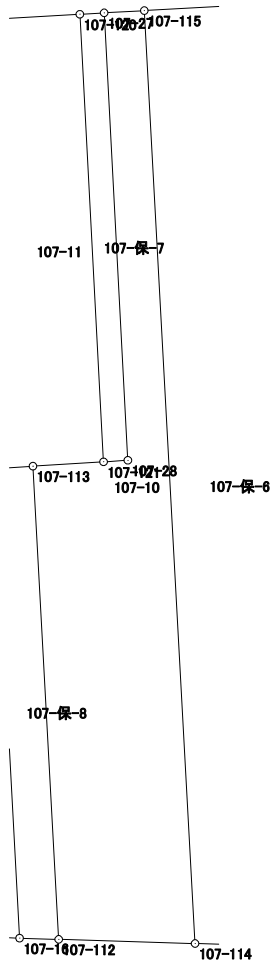

面積計算書（座標法）

世界測地系（測地成果2011）

所　在	地　番	公簿地目	現況地目	地　積	所 有 者
前橋市六供町四丁目	107-11			43.79　㎡	

点　名	X 座標	Y 座標	辺　長	方 向 角	測　角	DX	倍 積（Y×DX）
107-120	41287.851	-67826.259	3.293	266-39-25	89-41-37	13.135	-890897.911965
107-26	41287.659	-67829.546	4.008	176-51-13	90-11-48	-4.194	284477.115924
107-105	41283.657	-67829.326	9.349	176-51-38	180-00-25	-13.337	904639.720862
107-25	41274.322	-67828.814	1.161	86-26-43	89-35-05	-9.263	628298.304082
107-113	41274.394	-67827.655	2.107	86-27-46	180-01-03	0.202	-13701.186310
107-121	41274.524	-67825.552	13.346	356-57-48	90-30-02	13.457	-912728.453264
						倍面積	87.589329
						面　積	43.7946645

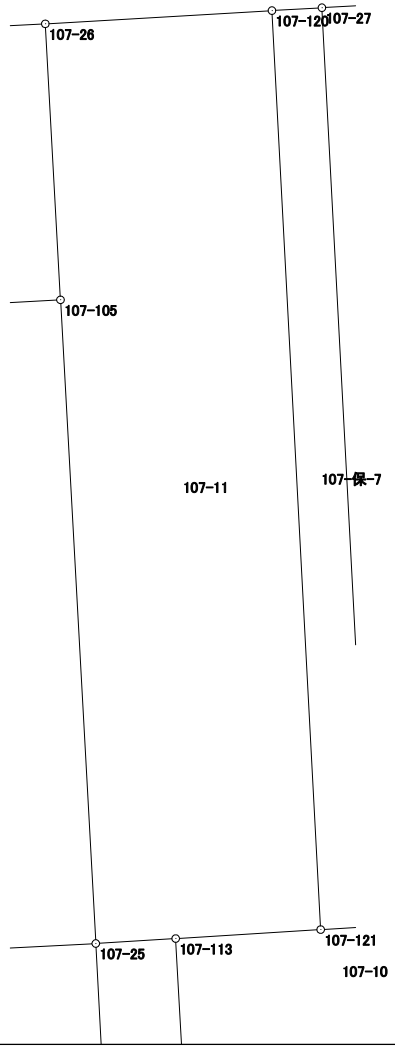

面積計算書（座標法）

世界測地系（測地成果2011）

所　在	地　番	公簿地目	現況地目	地　積	所 有 者
前橋市六供町四丁目	107-12			220.83　㎡	

点　名	X 座標	Y 座標	辺　長	方 向 角	測　角	DX	倍 積（Y×DX）
107-40	41330.817	-67831.696	9.950	271-12-34	94-28-50	22.080	-1497723.847680
107-38	41331.027	-67841.644	22.664	176-40-44	85-28-10	-22.416	1520738.291904
107-101	41308.401	-67840.331	7.945	86-50-23	90-09-39	-22.188	1505241.264228
107-119	41308.839	-67832.398	1.955	86-49-59	179-59-36	0.546	-37036.489308
107-102	41308.947	-67830.446	21.906	356-43-44	89-53-45	21.978	-1490777.542188
						倍面積	441.676956
						面　積	220.8384780



面積計算書（座標法）

世界測地系（測地成果2011）

所　在	地　番	公簿地目	現況地目	地　積	所 有 者
前橋市六供町四丁目	107-13			235.24　㎡	

点　名	X 座標	Y 座標	辺　長	方 向 角	測　角	DX	倍 積（Y×DX）
107-42	41330.578	-67820.707	10.992	271-14-45	94-28-36	21.267	-1442342.975769
107-40	41330.817	-67831.696	21.906	176-43-44	85-28-59	-21.631	1467267.416176
107-102	41308.947	-67830.446	10.943	86-50-28	90-06-44	-21.267	1442550.095082
107-103	41309.550	-67819.520	21.061	356-46-09	89-55-41	21.631	-1467004.037120
						倍面積	470.498369
						面　積	235.2491845



面積計算書（座標法）

世界測地系（測地成果2011）

所　在	地　番	公簿地目	現況地目	地　積	所 有 者
前橋市六供町四丁目	107-14			231.43　㎡	

点　名	X 座標	Y 座標	辺　長	方 向 角	測　角	DX	倍 積（Y×DX）
107-42	41330.578	-67820.707	21.061	176-46-09	85-31-59	-20.785	1409653.394995
107-103	41309.550	-67819.520	11.213	86-50-26	90-04-17	-20.410	1384196.403200
107-31	41310.168	-67808.324	3.558	356-42-47	89-52-21	4.170	-282760.711080
107-20	41313.720	-67808.528	16.640	356-50-15	180-07-28	20.167	-1367494.584176
107-11	41330.335	-67809.446	11.264	271-14-10	94-23-55	16.858	-1143131.640668
						倍面積	462.862271
						面　積	231.4311355

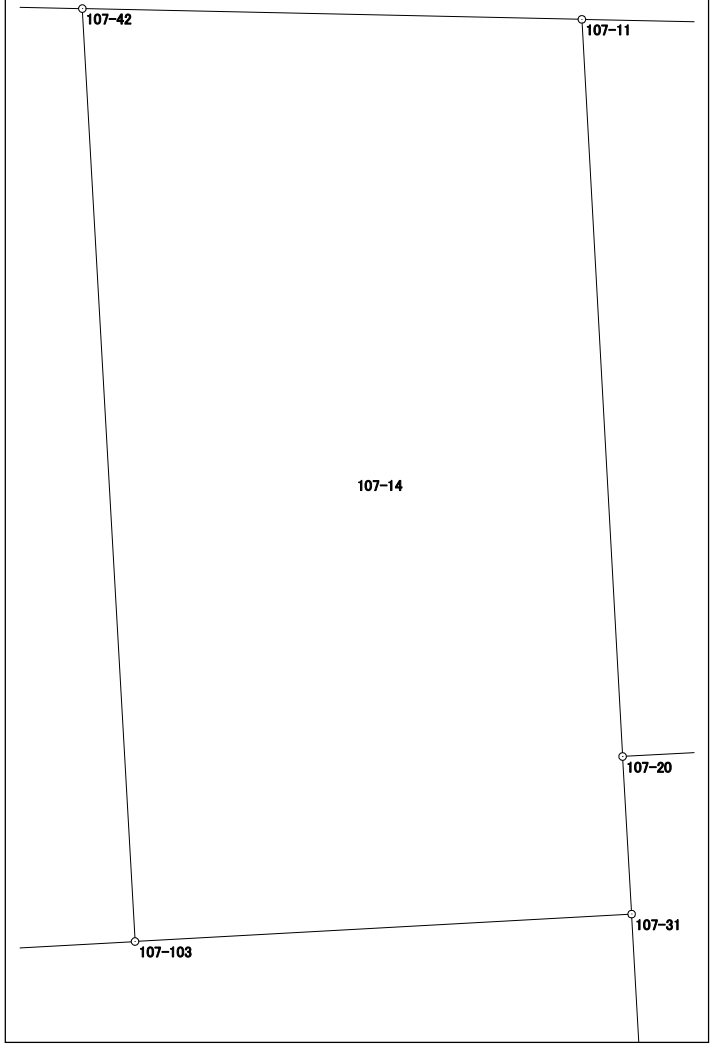

面積計算書（座標法）

世界測地系（測地成果2011）

所　在	地　番	公簿地目	現況地目	地　積	所 有 者
前橋市六供町四丁目	107-15			193.65　㎡	

点　名	X 座標	Y 座標	辺　長	方 向 角	測　角	DX	倍 積（Y×DX）
107-33	41292.891	-67843.957	12.662	86-54-45	90-58-29	-14.568	988350.765576
107-118	41293.573	-67831.313	15.305	355-56-05	89-01-20	15.948	-1081773.779724
107-119	41308.839	-67832.398	7.945	266-50-23	90-54-18	14.828	-1005818.797544
107-101	41308.401	-67840.331	4.716	266-50-23	180-00-00	-0.698	47352.551038
107-32	41308.141	-67845.040	15.288	175-56-16	89-05-53	-15.510	1052276.570400
						倍面積	387.309746
						面　積	193.6548730

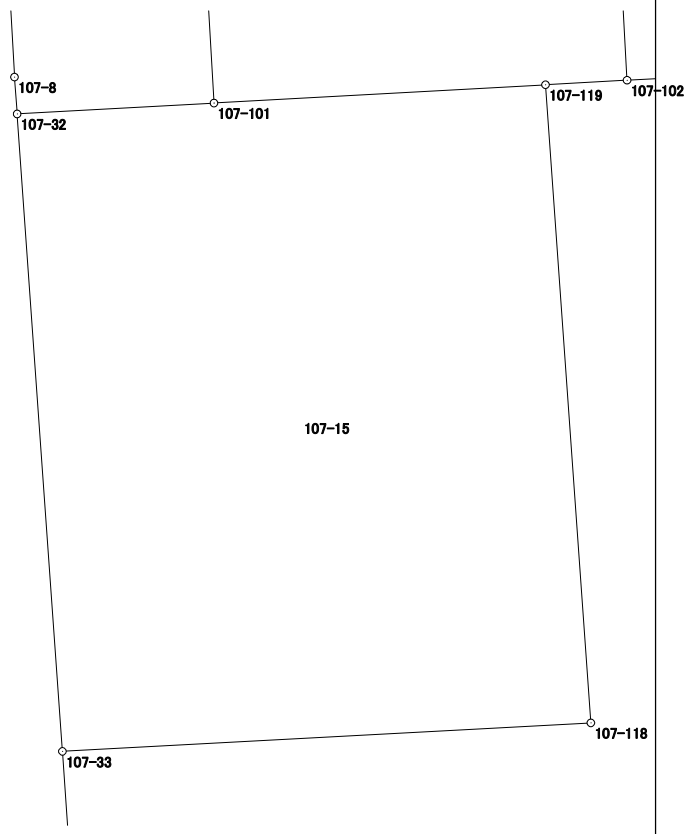

面積計算書（座標法）

世界測地系（測地成果2011）

所　在	地　番	公簿地目	現況地目	地　積	所 有 者
前橋市六供町四丁目	107-保-1			56.00　㎡	

点　名	X 座標	Y 座標	辺　長	方 向 角	測　角	DX	倍 積（Y×DX）
107-17	41273.586	-67842.676	4.034	176-51-34	89-53-55	-4.764	323202.508464
107-106	41269.558	-67842.455	13.879	86-57-52	90-06-18	-3.293	223405.204315
107-107	41270.293	-67828.595	4.035	356-53-19	89-55-27	4.764	-323135.426580
107-25	41274.322	-67828.814	13.882	266-57-39	90-04-20	3.293	-223360.284502
						倍面積	112.001697
						面　積	56.0008485

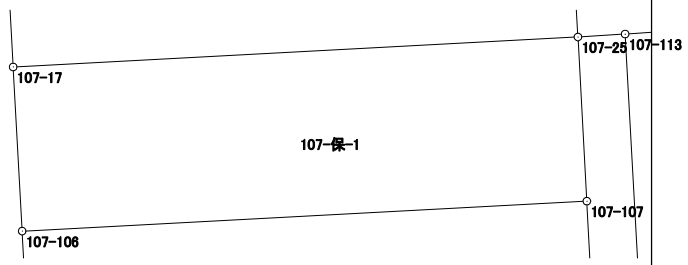

面積計算書（座標法）

世界測地系（測地成果2011）

所　在	地　番	公簿地目	現況地目	地　積	所 有 者
前橋市六供町四丁目	107-保-2			56.00　㎡	

点　名	X 座標	Y 座標	辺　長	方 向 角	測　角	DX	倍 積（Y×DX）
107-18	41286.905	-67843.530	4.008	175-59-38	89-04-49	-4.752	322392.454560
107-104	41282.907	-67843.250	13.944	86-55-01	90-55-23	-3.248	220354.876000
107-105	41283.657	-67829.326	4.008	356-51-13	89-56-12	4.752	-322324.957152
107-26	41287.659	-67829.546	14.004	266-54-49	90-03-36	3.248	-220310.365408
						倍面積	112.008000
						面　積	56.0040000

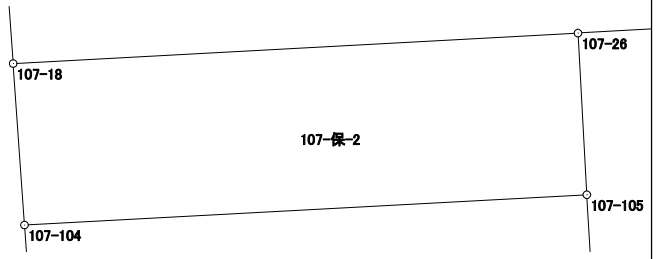

面積計算書（座標法）

世界測地系（測地成果2011）

所　在	地　番	公簿地目	現況地目	地　積	所 有 者
前橋市六供町四丁目	107-保-4			32.00　㎡	

点　名	X 座標	Y 座標	辺　長	方 向 角	測　角	DX	倍 積（Y×DX）
107-22	41288.940	-67807.132	1.310	266-14-07	179-18-42	-0.762	51669.034584
107-23	41288.854	-67808.439	2.294	176-52-37	90-38-30	-2.377	161180.659503
107-108	41286.563	-67808.314	13.907	86-51-32	89-58-55	-1.529	103678.912106
107-109	41287.325	-67794.428	2.294	356-51-07	89-59-35	3.053	-206976.388684
107-13	41289.616	-67794.554	12.596	266-55-25	90-04-18	1.615	-109488.204710
						倍面積	64.012799
						面　積	32.0063995

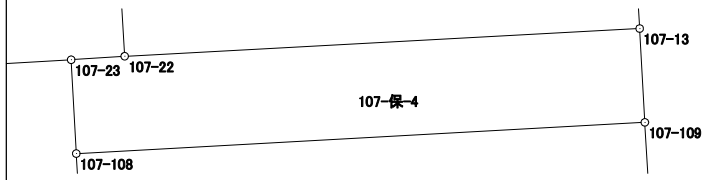

面積計算書（座標法）

世界測地系（測地成果2011）

所　在	地　番	公簿地目	現況地目	地　積	所 有 者
前橋市六供町四丁目	107-保-5			48.00　㎡	

点　名	X 座標	Y 座標	辺　長	方 向 角	測　角	DX	倍 積（Y×DX）
107-24	41270.774	-67807.456	11.098	176-51-15	90-02-02	-11.317	767376.979552
107-15	41259.693	-67806.847	4.270	91-48-42	94-57-27	-11.216	760521.595952
107-110	41259.558	-67802.579	11.469	356-51-22	85-02-40	11.317	-767321.786543
107-111	41271.010	-67803.208	4.255	266-49-13	89-57-51	11.216	-760480.780928
						倍面積	96.008033
						面　積	48.0040165

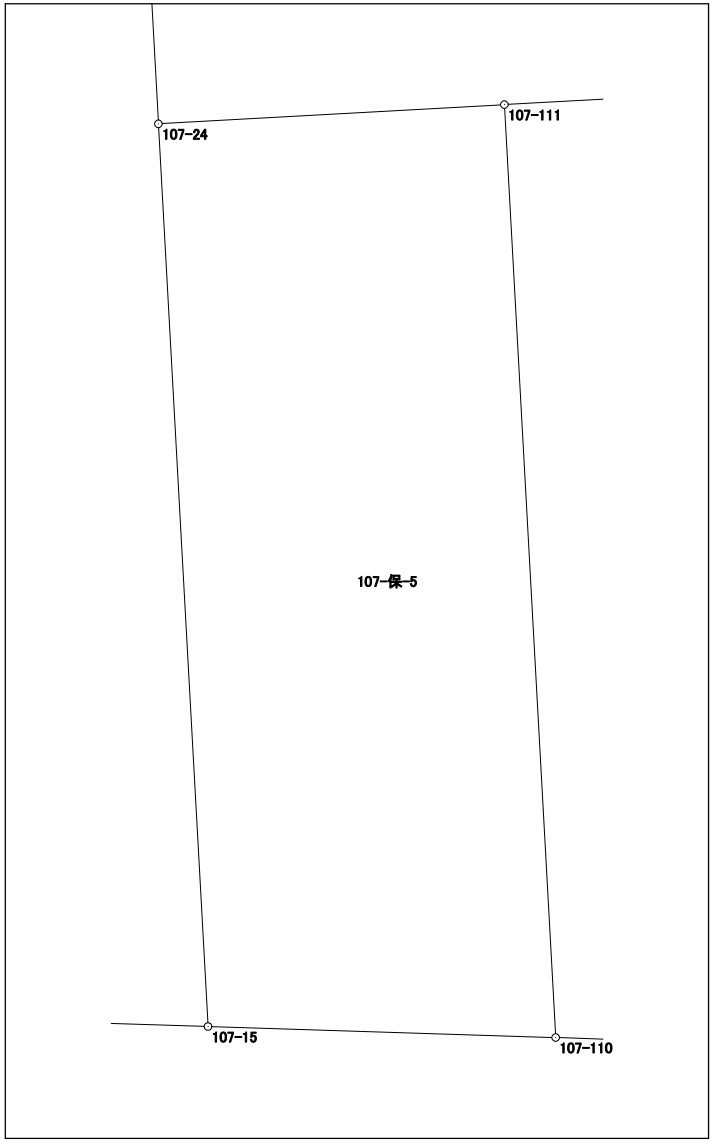

面積計算書（座標法）

世界測地系（測地成果2011）

所　在	地　番	公簿地目	現況地目	地　積	所 有 者
前橋市六供町四丁目	107-保-6			66.00　㎡	

点　名	X 座標	Y 座標	辺　長	方 向 角	測　角	DX	倍 積（Y×DX）
107-115	41287.960	-67824.339	27.821	176-53-05	90-06-37	-27.913	1893180.774507
107-114	41260.180	-67822.827	2.372	91-44-22	94-51-17	-27.852	1889001.377604
107-116	41260.108	-67820.456	28.026	356-53-06	85-08-44	27.913	-1893072.388328
107-117	41288.093	-67821.979	2.364	266-46-28	89-53-22	27.852	-1888977.759108
						倍面積	132.004675
						面　積	66.0023375

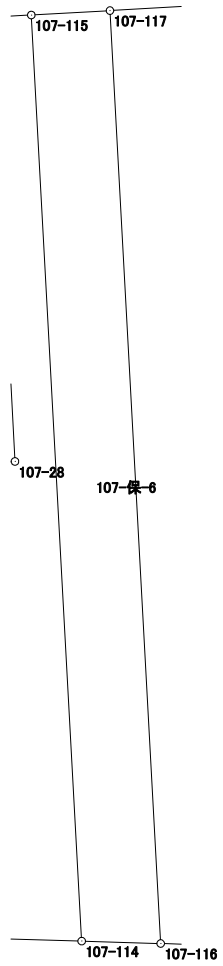

面積計算書（座標法）

世界測地系（測地成果2011）

所　在	地　番	公簿地目	現況地目	地　積	所 有 者
前橋市六供町四丁目	107-保-7			9.68　㎡	

点　名	X 座標	Y 座標	辺　長	方 向 角	測　角	DX	倍 積（Y×DX）
107-28	41274.569	-67824.828	13.343	356-58-01	90-31-25	13.369	-906750.125532
107-27	41287.893	-67825.534	0.726	266-41-04	89-43-03	13.282	-900858.742588
107-120	41287.851	-67826.259	13.346	176-57-48	90-16-44	-13.369	906769.256571
107-121	41274.524	-67825.552	0.725	86-26-36	89-28-48	-13.282	900858.981664
						倍面積	19.370115
						面　積	9.6850575

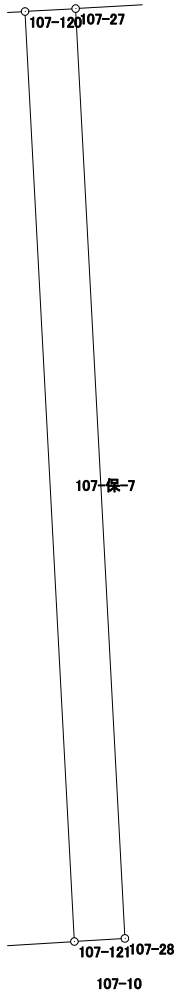

面積計算書（座標法）

世界測地系（測地成果2011）

所　在	地　番	公簿地目	現況地目	地　積	所 有 者
前橋市六供町四丁目	107-保-8			16.32　㎡	
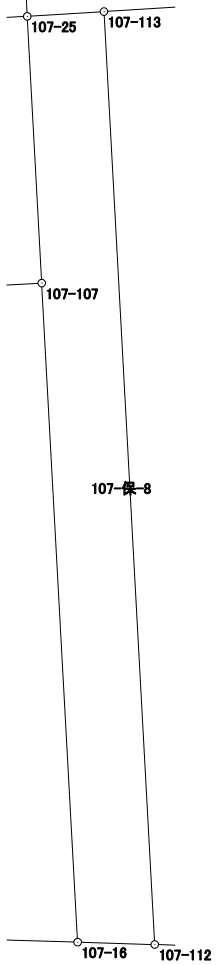
点　名	X 座標	Y 座標	辺　長	方 向 角	測　角	DX	倍 積（Y×DX）
107-16	41260.340	-67828.053	1.166	91-46-12	94-53-13	-9.989	677534.421417
107-112	41260.304	-67826.888	14.111	356-53-03	85-06-51	14.054	-953239.083952
107-113	41274.394	-67827.655	1.161	266-26-43	89-33-40	14.018	-950808.067790
107-25	41274.322	-67828.814	4.035	176-53-19	90-26-36	-4.101	278165.966214
107-107	41270.293	-67828.595	9.968	176-52-59	179-59-40	-13.982	948379.415290
						倍面積	32.651179
						面　積	16.3255895