111-2街区　画地出来形確認図 (2420.10㎡)

S=1/500

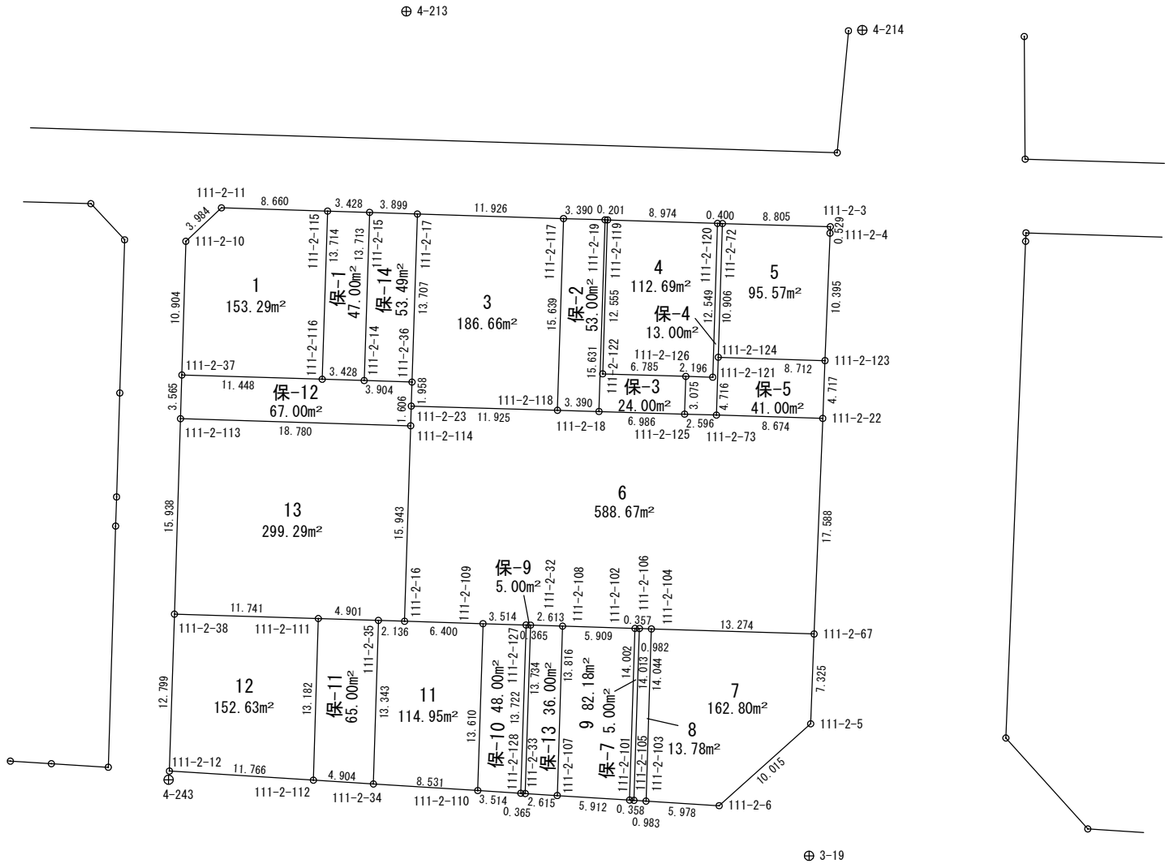

3.3.10江田天川大島線

面積計算書（座標法）

世界測地系（測地成果2011）

所　在	地　番	公簿地目	現況地目	地　積	所 有 者
前橋市六供町四丁目	111-2-1			153.29　㎡	

点　名	X 座標	Y 座標	辺　長	方 向 角	測　角	DX	倍 積（Y×DX）
111-2-116	41217.635	-67603.871	13.714	1-50-19	90-06-06	13.360	-903187.716560
111-2-115	41231.342	-67603.431	8.660	271-45-37	89-55-18	13.973	-944622.741363
111-2-11	41231.608	-67612.087	3.984	226-48-37	135-03-00	-2.461	166393.346107
111-2-10	41228.881	-67614.992	10.904	181-41-32	134-52-55	-13.626	921321.880992
111-2-37	41217.982	-67615.314	11.448	91-44-13	90-02-41	-11.246	760401.821244
						倍面積	306.590420
						面　積	153.2952100

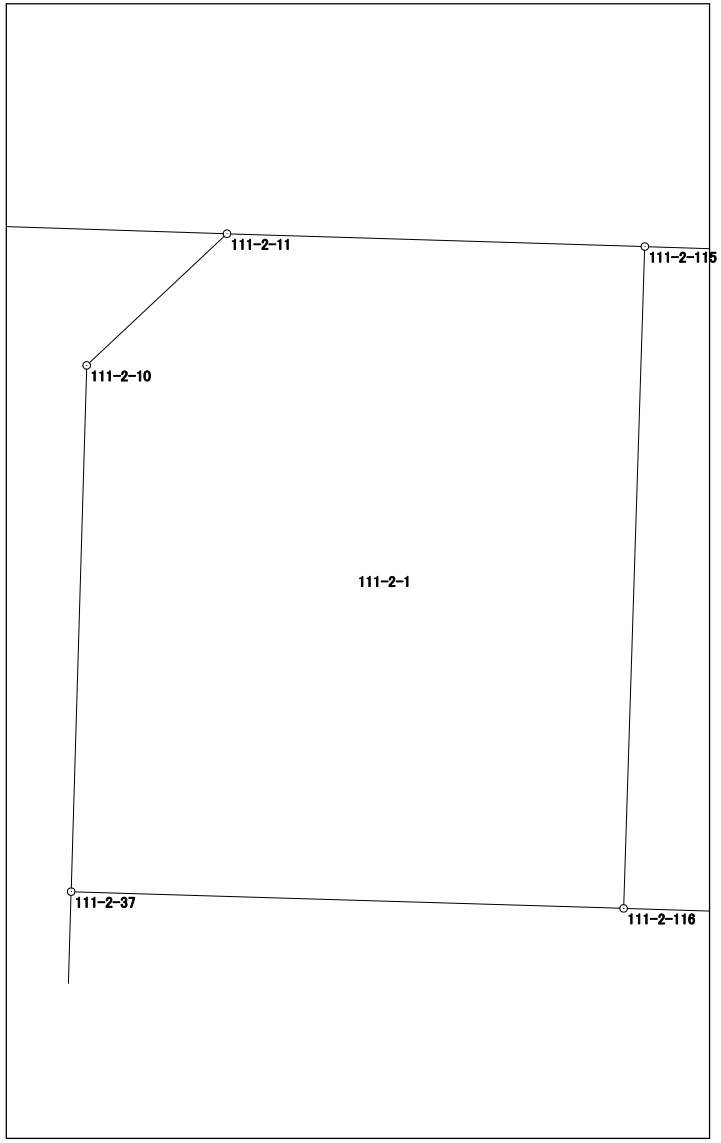

面積計算書（座標法）

世界測地系（測地成果2011）

所　在	地　番	公簿地目	現況地目	地　積	所 有 者
前橋市六供町四丁目	111-2-3			186.66　㎡	

点　名	X 座標	Y 座標	辺　長	方 向 角	測　角	DX	倍 積（Y×DX）
111-2-118	41215.104	-67584.684	15.639	1-49-03	90-10-27	15.289	-1033302.233676
111-2-117	41230.735	-67584.188	11.926	271-46-06	89-57-03	15.999	-1081279.423812
111-2-17	41231.103	-67596.108	13.707	181-49-07	90-03-01	-13.332	901191.311856
111-2-36	41217.403	-67596.543	1.958	181-47-07	179-58-00	-15.657	1058359.073751
111-2-23	41215.446	-67596.604	11.925	91-38-36	89-51-29	-2.299	155404.592596
						倍面積	373.320715
						面　積	186.6603575

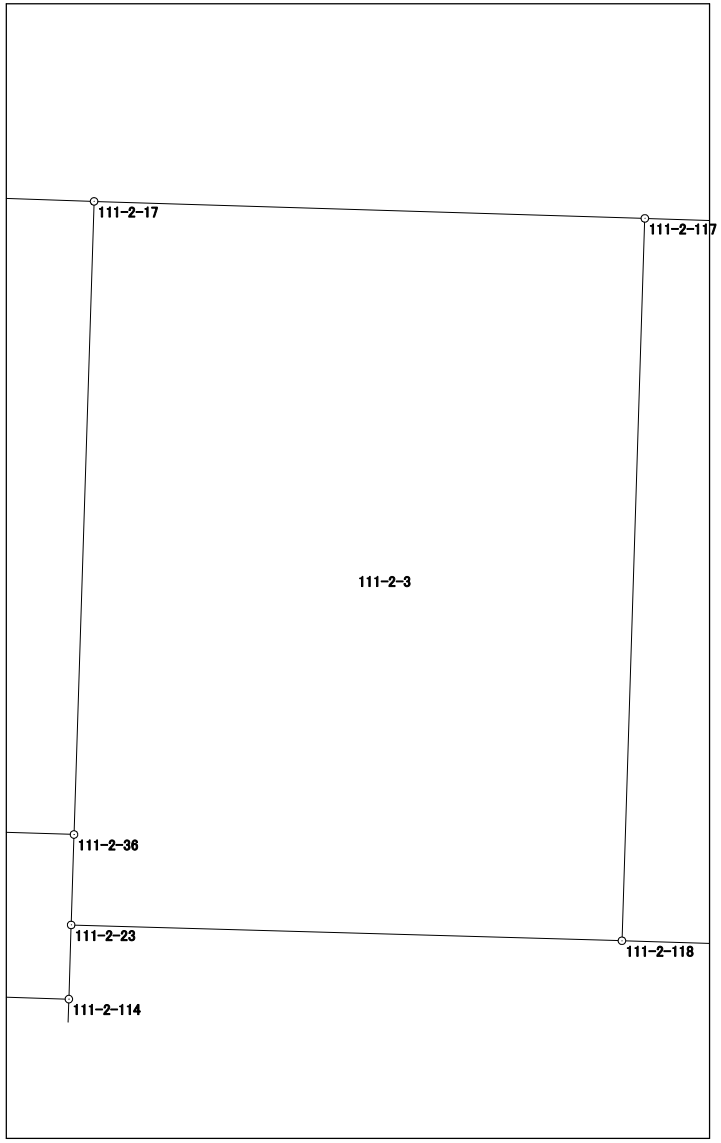

面積計算書（座標法）

世界測地系（測地成果2011）

所　在	地　番	公簿地目	現況地目	地　積	所 有 者
前橋市六供町四丁目	111-2-4			112.69　㎡	

点　名	X 座標	Y 座標	辺　長	方 向 角	測　角	DX	倍 積（Y×DX）
111-2-126	41217.866	-67574.216	2.196	91-43-20	179-57-26	-0.275	18582.909400
111-2-121	41217.800	-67572.021	12.549	1-47-24	90-04-04	12.477	-843096.106017
111-2-120	41230.343	-67571.629	8.974	271-47-39	90-00-15	12.824	-866538.570296
111-2-119	41230.624	-67580.599	12.555	181-49-16	90-01-37	-12.268	829078.788532
111-2-122	41218.075	-67580.998	6.785	91-45-54	89-56-38	-12.758	862198.372484
						倍面積	225.394103
						面　積	112.6970515

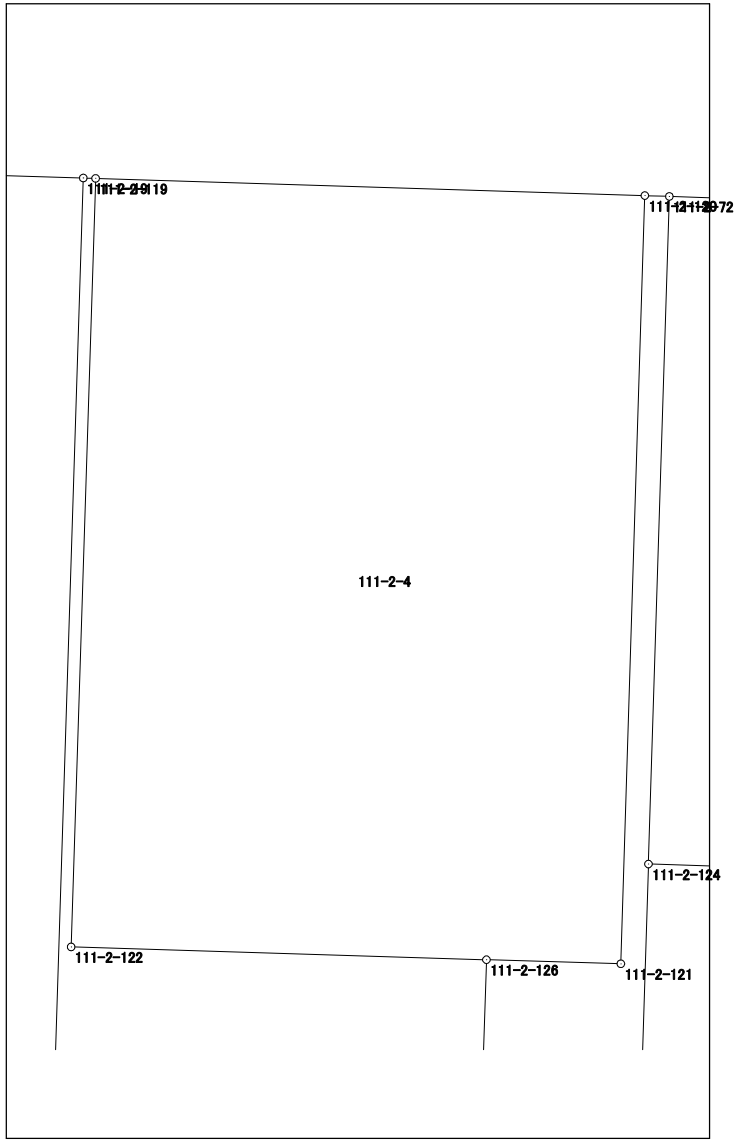

面積計算書（座標法）

世界測地系（測地成果2011）

所　在	地　番	公簿地目	現況地目	地　積	所 有 者
前橋市六供町四丁目	111-2-5			95.57　㎡	

点　名	X 座標	Y 座標	辺　長	方 向 角	測　角	DX	倍 積（Y×DX）
111-2-124	41219.428	-67571.570	8.712	91-47-21	89-59-51	-11.173	754977.151610
111-2-123	41219.156	-67562.862	10.395	2-15-18	90-27-57	10.115	-683398.349130
111-2-4	41229.543	-67562.453	0.529	2-42-39	180-27-21	10.915	-737444.174495
111-2-3	41230.071	-67562.428	8.805	271-40-45	88-58-06	0.786	-53104.068408
111-2-72	41230.329	-67571.229	10.906	181-47-30	90-06-45	-10.643	719160.590247
						倍面積	191.149824
						面　積	95.5749120

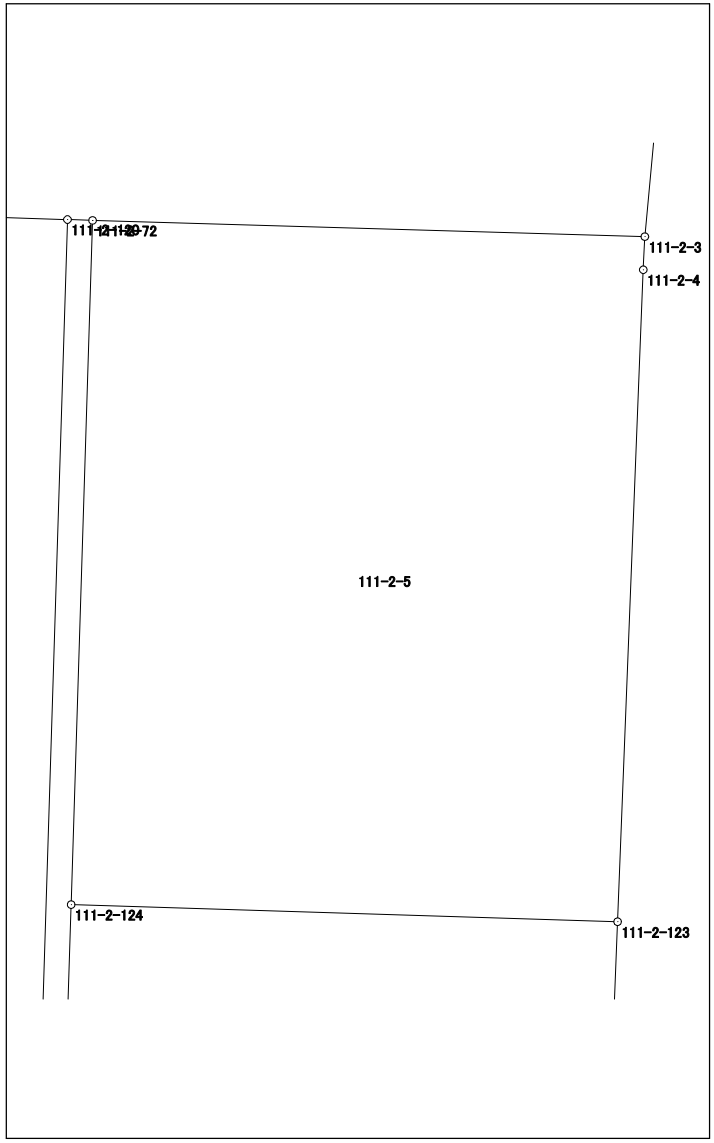

面積計算書（座標法）

世界測地系（測地成果2011）

所　在	地　番	公簿地目	現況地目	地　積	所 有 者
前橋市六供町四丁目	111-2-6			588.67　㎡	

点　名	X 座標	Y 座標	辺　長	方 向 角	測　角	DX	倍 積（Y×DX）
111-2-118	41215.104	-67584.684	11.925	271-38-36	180-00-14	0.439	-29669.676276
111-2-23	41215.446	-67596.604	1.606	181-47-04	90-08-28	-1.263	85374.510852
111-2-114	41213.841	-67596.654	15.943	181-47-11	180-00-07	-17.540	1185645.311160
111-2-16	41197.906	-67597.151	6.400	91-45-18	89-58-07	-16.131	1090409.642781
111-2-109	41197.710	-67590.754	3.514	91-45-41	180-00-23	-0.304	20547.589216
111-2-127	41197.602	-67587.242	0.365	91-43-34	179-57-53	-0.119	8042.881798
111-2-32	41197.591	-67586.877	2.613	91-47-53	180-04-19	-0.093	6285.579561
111-2-108	41197.509	-67584.265	5.909	91-47-04	179-59-11	-0.266	17977.414490
111-2-102	41197.325	-67578.359	0.357	91-45-53	179-58-49	-0.195	13177.780005
111-2-106	41197.314	-67578.002	0.982	91-48-29	180-02-36	-0.042	2838.276084
111-2-104	41197.283	-67577.020	13.274	91-47-14	179-58-45	-0.445	30071.773900
111-2-67	41196.869	-67563.752	17.588	2-17-50	90-30-36	17.160	-1159393.984320
111-2-22	41214.443	-67563.047	8.674	271-47-25	89-29-35	17.845	-1205662.573715
111-2-73	41214.714	-67571.717	2.596	271-43-18	179-55-53	0.349	-23582.529233
111-2-125	41214.792	-67574.312	6.986	271-45-49	180-02-31	0.293	-19799.273416
111-2-18	41215.007	-67581.295	3.390	271-38-22	179-52-33	0.312	-21085.364040
						倍面積	1177.358847
						面　積	588.6794235



面積計算書（座標法）

世界測地系（測地成果2011）

所　在	地　番	公簿地目	現況地目	地　積	所 有 者
前橋市六供町四丁目	111-2-7			162.80　㎡	

点　名	X 座標	Y 座標	辺　長	方 向 角	測　角	DX	倍 積（Y×DX）
111-2-104	41197.283	-67577.020	14.044	181-47-58	90-00-44	-13.623	920601.743460
111-2-103	41183.246	-67577.461	5.978	93-35-14	91-47-16	-14.411	973858.790471
111-2-6	41182.872	-67571.495	10.015	48-11-21	134-36-07	6.303	-425903.132985
111-2-5	41189.549	-67564.030	7.325	2-10-30	133-59-09	13.997	-945693.727910
111-2-67	41196.869	-67563.752	13.274	271-47-14	89-36-44	7.734	-522538.057968
						倍面積	325.615068
						面　積	162.8075340

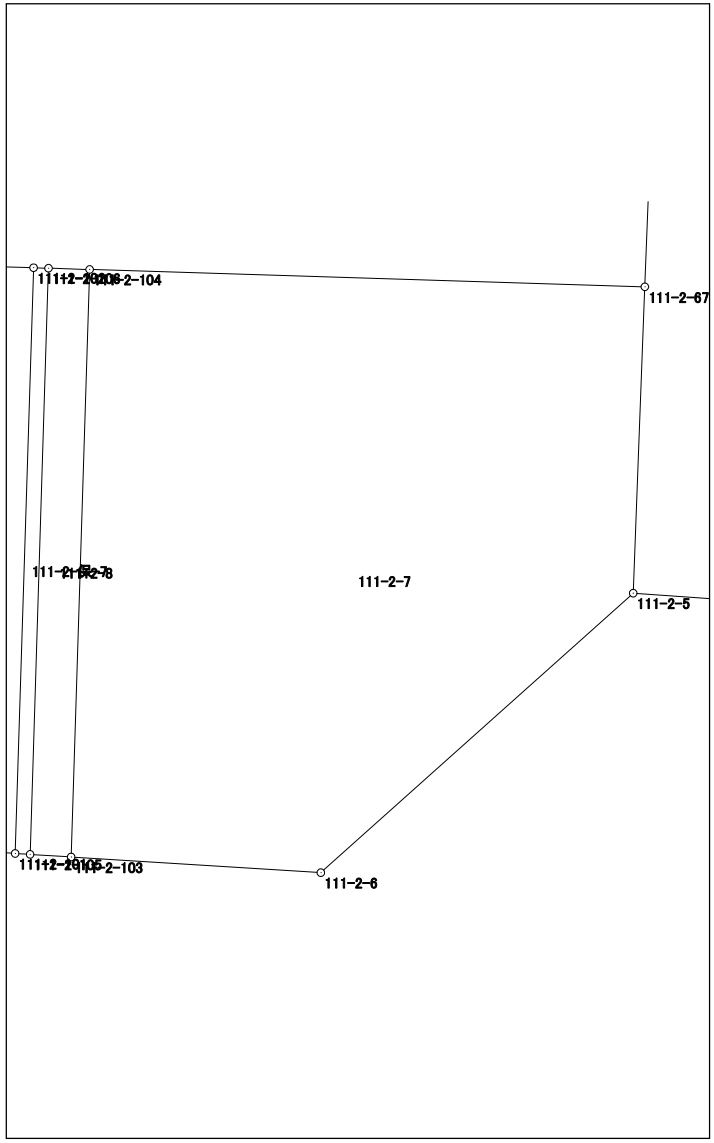

面積計算書（座標法）

世界測地系（測地成果2011）

所　在	地　番	公簿地目	現況地目	地　積	所 有 者
前橋市六供町四丁目	111-2-8			13.78　㎡	

点　名	X 座標	Y 座標	辺　長	方 向 角	測　角	DX	倍 積（Y×DX）
111-2-106	41197.314	-67578.002	14.013	181-47-58	89-59-29	-13.975	944402.577950
111-2-105	41183.308	-67578.442	0.983	93-36-59	91-49-01	-14.068	950693.522056
111-2-103	41183.246	-67577.461	14.044	1-47-58	88-10-59	13.975	-944395.017475
111-2-104	41197.283	-67577.020	0.982	271-48-29	90-00-31	14.068	-950673.517360
						倍面積	27.565171
						面　積	13.7825855

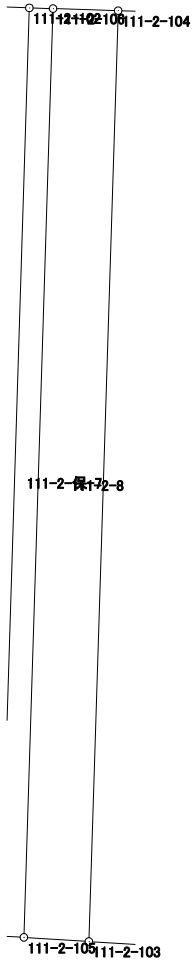

面積計算書（座標法）

世界測地系（測地成果2011）

所　在	地　番	公簿地目	現況地目	地　積	所 有 者
前橋市六供町四丁目	111-2-9			82.18　㎡	

点　名	X 座標	Y 座標	辺　長	方 向 角	測　角	DX	倍 積（Y×DX）
111-2-108	41197.509	-67584.265	13.816	181-48-01	90-00-57	-13.625	920835.610625
111-2-107	41183.700	-67584.699	5.912	93-35-18	91-47-17	-14.179	958283.447121
111-2-101	41183.330	-67578.799	14.002	1-48-03	88-12-45	13.625	-920761.136375
111-2-102	41197.325	-67578.359	5.909	271-47-04	89-59-01	14.179	-958193.552261
						倍面積	164.369110
						面　積	82.1845550

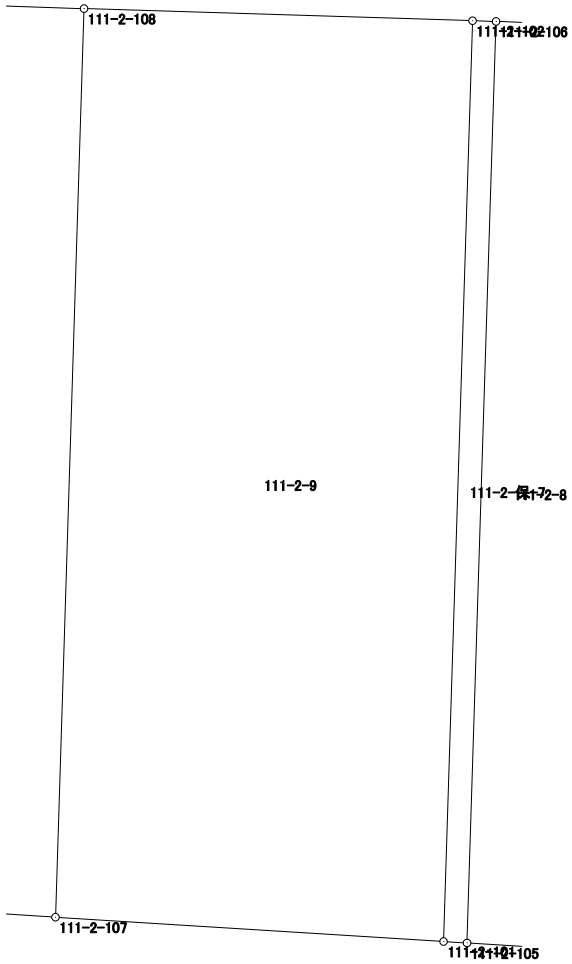

面積計算書（座標法）

世界測地系（測地成果2011）

所　在	地　番	公簿地目	現況地目	地　積	所 有 者
前橋市六供町四丁目	111-2-11			114.95　㎡	

点　名	X 座標	Y 座標	辺　長	方 向 角	測　角	DX	倍 積（Y×DX）
111-2-110	41184.107	-67591.180	13.610	1-47-37	88-12-17	13.069	-883349.131420
111-2-109	41197.710	-67590.754	6.400	271-45-18	89-57-41	13.799	-932684.814446
111-2-16	41197.906	-67597.151	2.136	271-55-53	180-10-35	0.268	-18116.036468
111-2-35	41197.978	-67599.286	13.343	181-45-08	89-49-15	-13.265	896704.528790
111-2-34	41184.641	-67599.694	8.531	93-35-20	91-50-12	-13.871	937675.355474
						倍面積	229.901930
						面　積	114.9509650



面積計算書（座標法）

世界測地系（測地成果2011）

所　在	地　番	公簿地目	現況地目	地　積	所 有 者
前橋市六供町四丁目	111-2-12			152.63　㎡	

点　名	X 座標	Y 座標	辺　長	方 向 角	測　角	DX	倍 積（Y×DX）
111-2-112	41184.952	-67604.588	13.182	1-45-07	88-07-18	12.431	-840392.633428
111-2-111	41198.128	-67604.185	11.741	271-45-43	90-00-36	13.537	-915157.852345
111-2-38	41198.489	-67615.920	12.799	181-50-09	90-04-26	-12.431	840533.501520
111-2-12	41185.697	-67616.330	11.766	93-37-49	91-47-40	-13.537	915322.259210
						倍面積	305.274957
						面　積	152.6374785

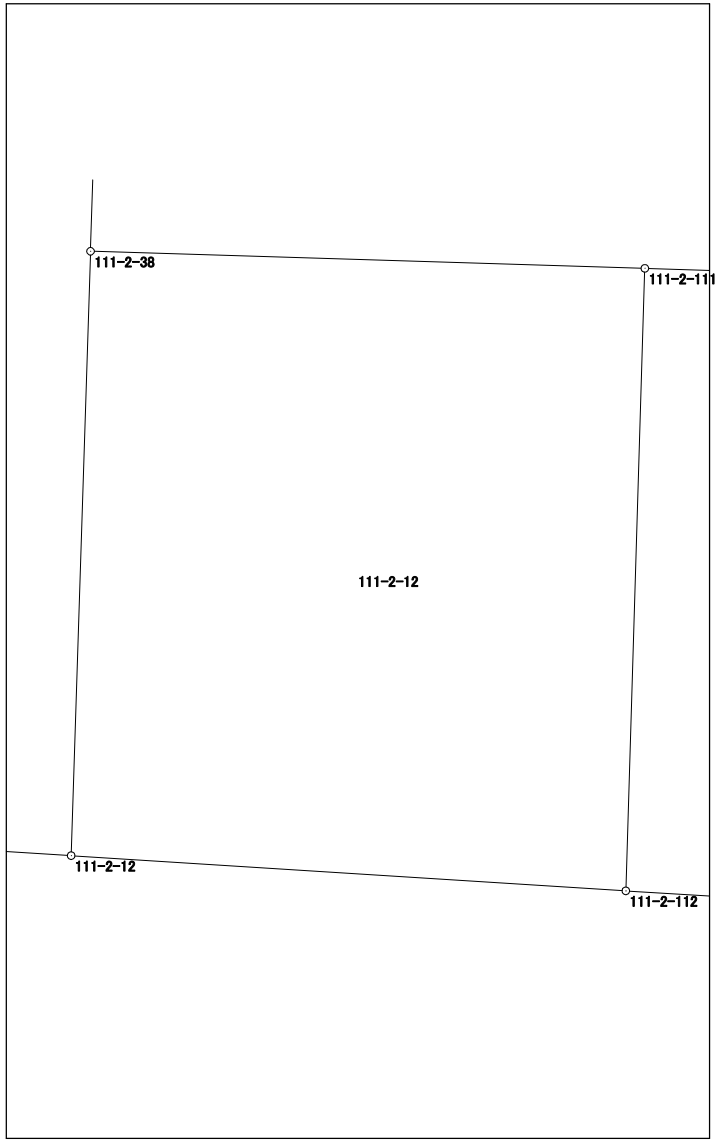

面積計算書（座標法）

世界測地系（測地成果2011）

所　在	地　番	公簿地目	現況地目	地　積	所 有 者
前橋市六供町四丁目	111-2-13			299.29　㎡	

点　名	X 座標	Y 座標	辺　長	方 向 角	測　角	DX	倍 積（Y×DX）
111-2-114	41213.841	-67596.654	18.780	271-45-49	89-58-38	16.513	-1116223.547502
111-2-113	41214.419	-67615.425	15.938	181-46-47	90-00-58	-15.352	1038032.004600
111-2-38	41198.489	-67615.920	11.741	91-45-43	89-58-56	-16.291	1101530.952720
111-2-111	41198.128	-67604.185	4.901	91-45-14	179-59-31	-0.511	34545.738535
111-2-35	41197.978	-67599.286	2.136	91-55-53	180-10-39	-0.222	15007.041492
111-2-16	41197.906	-67597.151	15.943	1-47-11	89-51-18	15.863	-1072293.606313
						倍面積	598.583532
						面　積	299.2917660

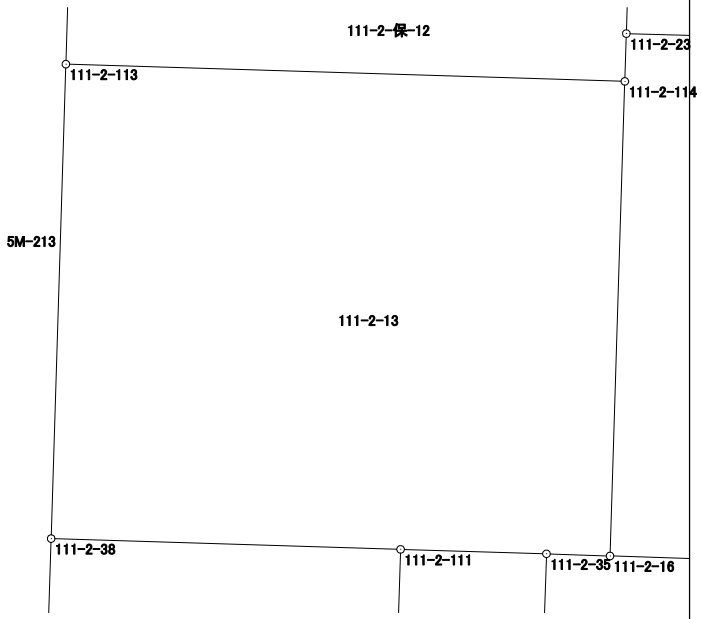

面積計算書（座標法）

世界測地系（測地成果2011）

所　在	地　番	公簿地目	現況地目	地　積	所 有 者
前橋市六供町四丁目	111-2-保-1			47.00　㎡	

点　名	X 座標	Y 座標	辺　長	方 向 角	測　角	DX	倍 積（Y×DX）
111-2-115	41231.342	-67603.431	13.714	181-50-19	90-04-59	-13.602	919541.868462
111-2-116	41217.635	-67603.871	3.428	91-44-19	89-54-00	-13.811	933677.062381
111-2-14	41217.531	-67600.445	13.713	1-50-19	90-06-00	13.602	-919501.252890
111-2-15	41231.237	-67600.005	3.428	271-45-20	89-55-01	13.811	-933623.669055
						倍面積	94.008898
						面　積	47.0044490

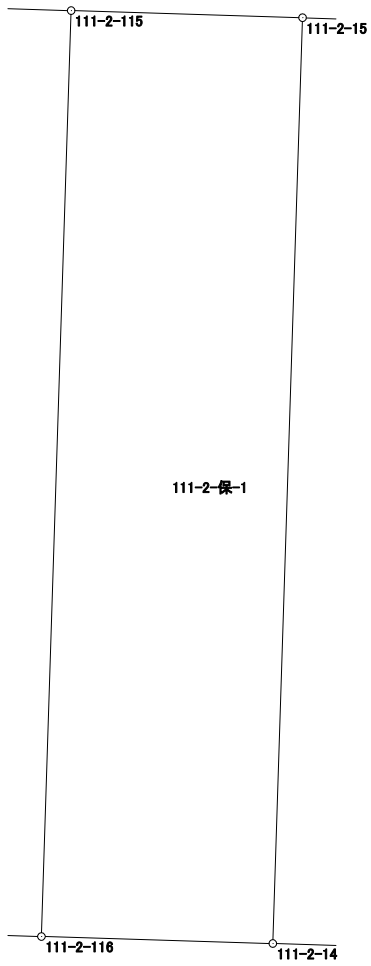

面積計算書（座標法）

世界測地系（測地成果2011）

所　在	地　番	公簿地目	現況地目	地　積	所 有 者
前橋市六供町四丁目	111-2-保-2			53.00　㎡	

点　名	X 座標	Y 座標	辺　長	方 向 角	測　角	DX	倍 積（Y×DX）
111-2-117	41230.735	-67584.188	15.639	181-49-03	90-02-33	-15.526	1049312.102888
111-2-118	41215.104	-67584.684	3.390	91-38-22	89-49-19	-15.728	1062971.909952
111-2-18	41215.007	-67581.295	15.631	1-48-53	90-10-31	15.526	-1049267.186170
111-2-19	41230.630	-67580.800	3.390	271-46-30	89-57-37	15.728	-1062910.822400
						倍面積	106.004270
						面　積	53.0021350

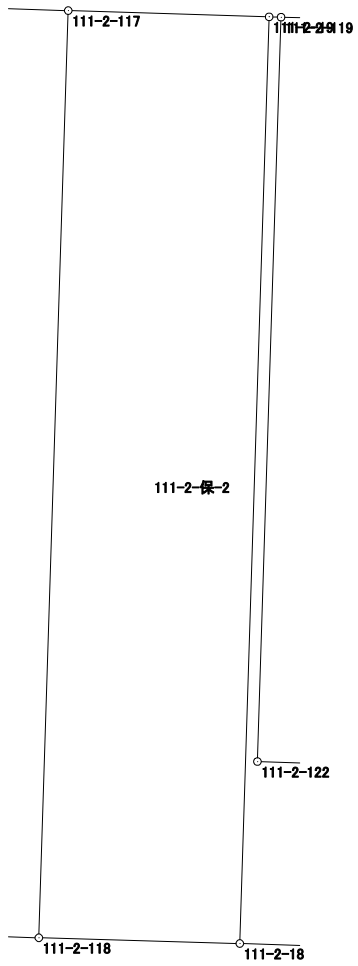

面積計算書（座標法）

世界測地系（測地成果2011）

所　在	地　番	公簿地目	現況地目	地　積	所 有 者
前橋市六供町四丁目	111-2-保-3			24.00　㎡	

点　名	X 座標	Y 座標	辺　長	方 向 角	測　角	DX	倍 積（Y×DX）
111-2-126	41217.866	-67574.216	6.785	271-45-54	89-58-35	3.283	-221846.151128
111-2-122	41218.075	-67580.998	12.555	1-49-16	270-03-22	12.758	-862198.372484
111-2-119	41230.624	-67580.599	0.201	271-42-35	89-53-19	12.555	-848474.420445
111-2-19	41230.630	-67580.800	15.631	181-48-53	90-06-18	-15.617	1055409.353600
111-2-18	41215.007	-67581.295	6.986	91-45-49	89-56-56	-15.838	1070352.550210
111-2-125	41214.792	-67574.312	3.075	1-47-19	90-01-30	2.859	-193194.958008
						倍面積	48.001745
						面　積	24.0008725

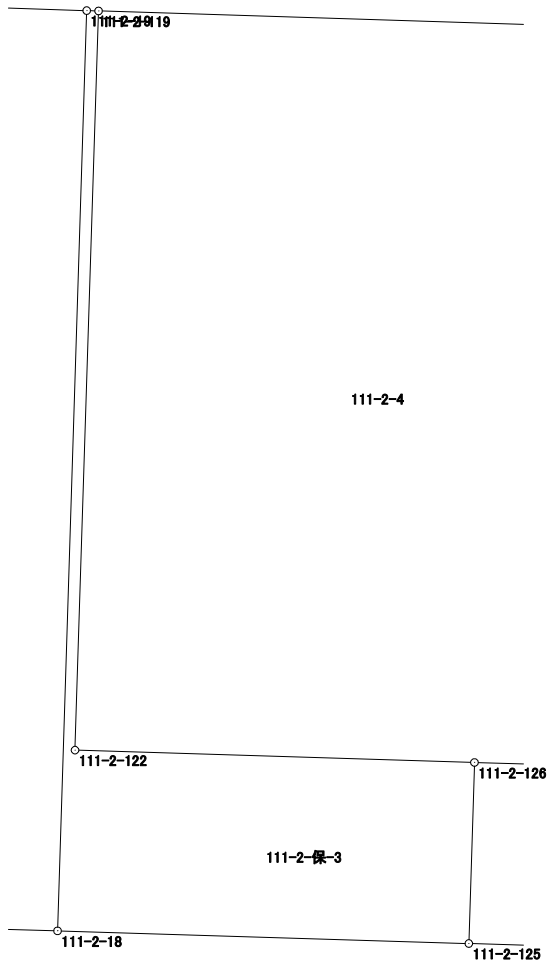

面積計算書（座標法）

世界測地系（測地成果2011）

所　在	地　番	公簿地目	現況地目	地　積	所 有 者
前橋市六供町四丁目	111-2-保-4			13.00　㎡	

点　名	X 座標	Y 座標	辺　長	方 向 角	測　角	DX	倍 積（Y×DX）
111-2-126	41217.866	-67574.216	3.075	181-47-19	90-03-59	-3.008	203263.241728
111-2-125	41214.792	-67574.312	2.596	91-43-18	89-55-59	-3.152	212994.231424
111-2-73	41214.714	-67571.717	4.716	1-47-10	90-03-52	4.636	-313262.480012
111-2-124	41219.428	-67571.570	10.906	1-47-30	180-00-20	15.615	-1055130.065550
111-2-72	41230.329	-67571.229	0.400	272-00-16	90-12-46	10.915	-737539.964535
111-2-120	41230.343	-67571.629	12.549	181-47-24	89-47-08	-12.529	846604.939741
111-2-121	41217.800	-67572.021	2.196	271-43-20	269-55-56	-12.477	843096.106017
						倍面積	26.008813
						面　積	13.0044065

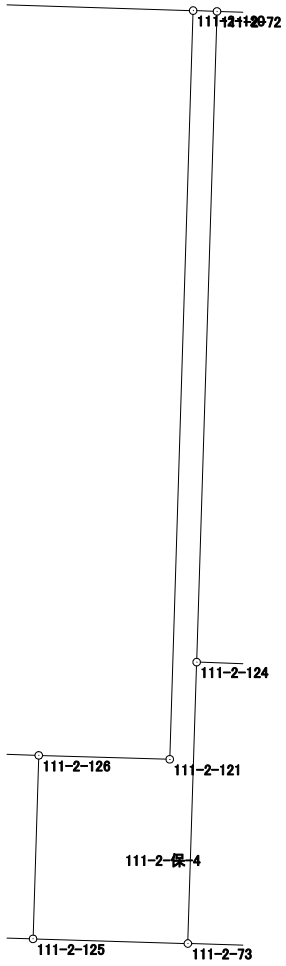

面積計算書（座標法）

世界測地系（測地成果2011）

所　在	地　番	公簿地目	現況地目	地　積	所 有 者
前橋市六供町四丁目	111-2-保-5			41.00　㎡	

点　名	X 座標	Y 座標	辺　長	方 向 角	測　角	DX	倍 積（Y×DX）
111-2-123	41219.156	-67562.862	8.712	271-47-21	89-32-29	4.985	-336800.867070
111-2-124	41219.428	-67571.570	4.716	181-47-10	89-59-49	-4.442	300152.913940
111-2-73	41214.714	-67571.717	8.674	91-47-25	90-00-15	-4.985	336845.009245
111-2-22	41214.443	-67563.047	4.717	2-14-52	90-27-27	4.442	-300115.054774
						倍面積	82.001341
						面　積	41.0006705

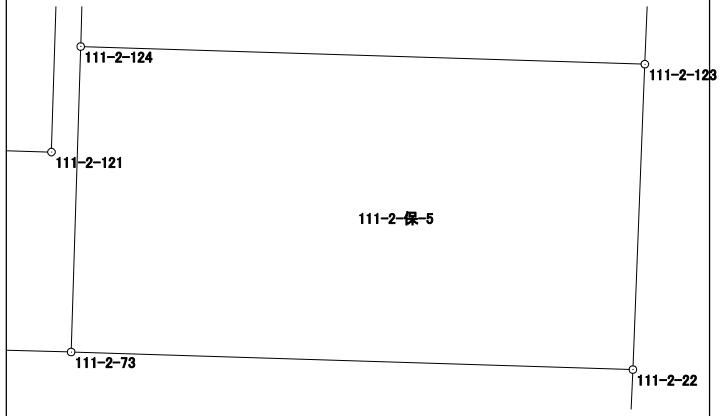

面積計算書（座標法）

世界測地系（測地成果2011）

所　在	地　番	公簿地目	現況地目	地　積	所 有 者
前橋市六供町四丁目	111-2-保-7			5.00　㎡	

点　名	X 座標	Y 座標	辺　長	方 向 角	測　角	DX	倍 積（Y×DX）
111-2-105	41183.308	-67578.442	14.013	1-47-58	88-16-23	13.984	-945016.932928
111-2-106	41197.314	-67578.002	0.357	271-45-53	89-57-55	14.017	-947240.854034
111-2-102	41197.325	-67578.359	14.002	181-48-03	90-02-10	-13.984	945015.772256
111-2-101	41183.330	-67578.799	0.358	93-31-35	91-43-32	-14.017	947252.025583
						倍面積	10.010877
						面　積	5.0054385

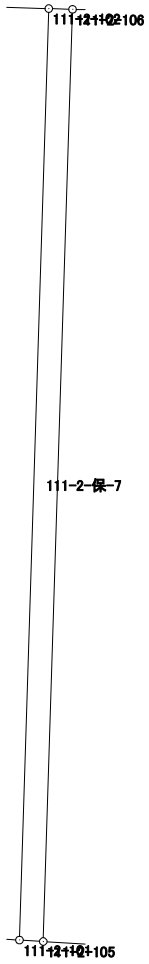

面積計算書（座標法）

世界測地系（測地成果2011）

所　在	地　番	公簿地目	現況地目	地　積	所 有 者
前橋市六供町四丁目	111-2-保-9			5.00　㎡	

点　名	X 座標	Y 座標	辺　長	方 向 角	測　角	DX	倍 積（Y×DX）
111-2-127	41197.602	-67587.242	13.722	181-48-00	90-04-26	-13.704	926215.564368
111-2-128	41183.887	-67587.673	0.365	93-36-56	91-48-56	-13.738	928519.451674
111-2-33	41183.864	-67587.309	13.734	1-48-09	88-11-13	13.704	-926216.482536
111-2-32	41197.591	-67586.877	0.365	271-43-34	89-55-25	13.738	-928508.516226
						倍面積	10.017280
						面　積	5.0086400

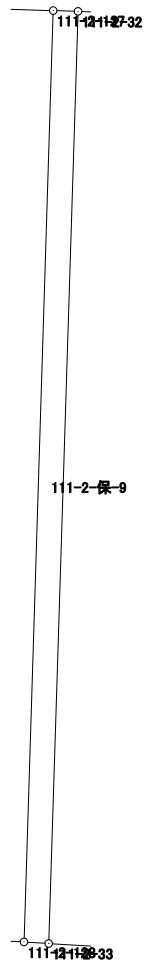

面積計算書（座標法）

世界測地系（測地成果2011）

所　在	地　番	公簿地目	現況地目	地　積	所 有 者
前橋市六供町四丁目	111-2-保-10			48.00　㎡	

点　名	X 座標	Y 座標	辺　長	方 向 角	測　角	DX	倍 積（Y×DX）
111-2-109	41197.710	-67590.754	13.610	181-47-37	90-01-56	-13.495	912137.225230
111-2-110	41184.107	-67591.180	3.514	93-35-22	91-47-45	-13.823	934312.881140
111-2-128	41183.887	-67587.673	13.722	1-48-00	88-12-38	13.495	-912095.647135
111-2-127	41197.602	-67587.242	3.514	271-45-41	89-57-41	13.823	-934258.446166
						倍面積	96.013069
						面　積	48.0065345

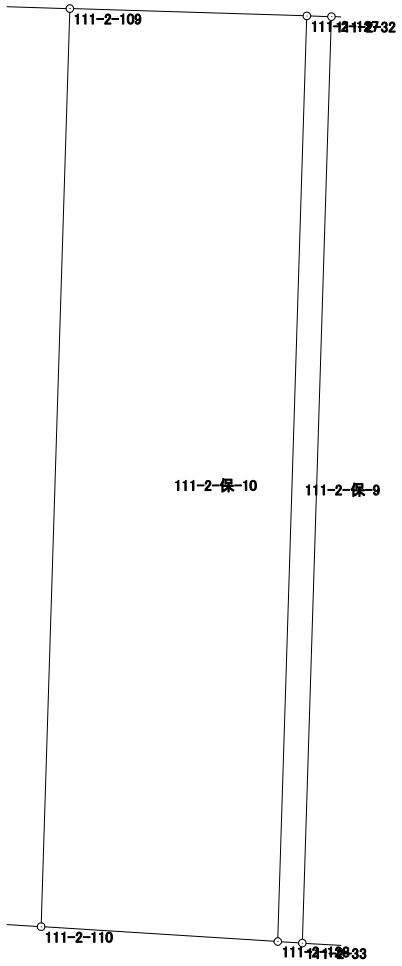

面積計算書（座標法）

世界測地系（測地成果2011）

所　在	地　番	公簿地目	現況地目	地　積	所 有 者
前橋市六供町四丁目	111-2-保-11			65.00　㎡	

点　名	X 座標	Y 座標	辺　長	方 向 角	測　角	DX	倍 積（Y×DX）
111-2-111	41198.128	-67604.185	13.182	181-45-07	89-59-53	-13.026	880612.113810
111-2-112	41184.952	-67604.588	4.904	93-38-10	91-53-03	-13.487	911783.078356
111-2-34	41184.641	-67599.694	13.343	1-45-08	88-06-58	13.026	-880553.614044
111-2-35	41197.978	-67599.286	4.901	271-45-14	90-00-06	13.487	-911711.570282
						倍面積	130.007840
						面　積	65.0039200

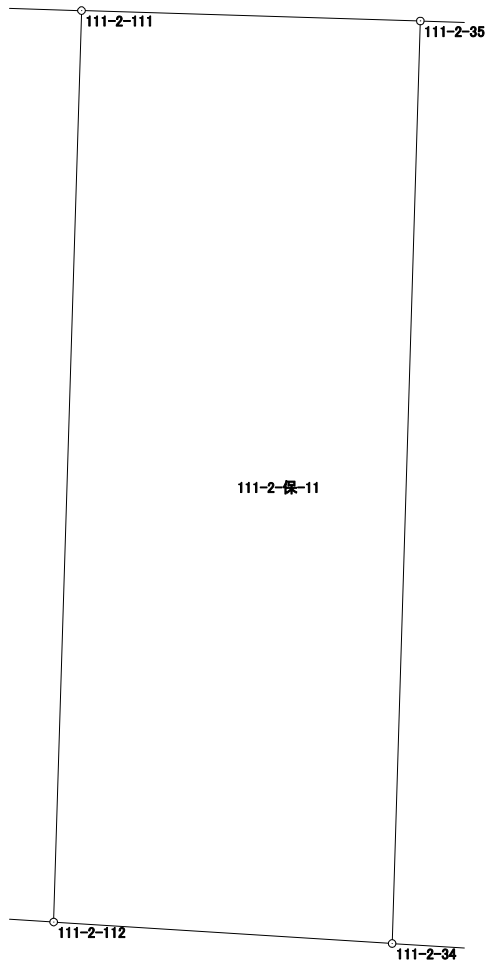

面積計算書（座標法）

世界測地系（測地成果2011）

所　在	地　番	公簿地目	現況地目	地　積	所 有 者
前橋市六供町四丁目	111-2-保-12			67.00　㎡	

点　名	X 座標	Y 座標	辺　長	方 向 角	測　角	DX	倍 積（Y×DX）
111-2-114	41213.841	-67596.654	1.606	1-47-04	90-01-15	1.027	-69421.763658
111-2-23	41215.446	-67596.604	1.958	1-47-07	180-00-03	3.562	-240779.103448
111-2-36	41217.403	-67596.543	3.904	271-52-44	90-05-37	2.085	-140938.792155
111-2-14	41217.531	-67600.445	3.428	271-44-19	179-51-35	0.232	-15683.303240
111-2-116	41217.635	-67603.871	11.448	271-44-13	179-59-54	0.451	-30489.345821
111-2-37	41217.982	-67615.314	3.565	181-47-04	90-02-51	-3.216	217450.849824
111-2-113	41214.419	-67615.425	18.780	91-45-49	89-58-45	-4.141	279995.474925
						倍面積	134.016427
						面　積	67.0082135

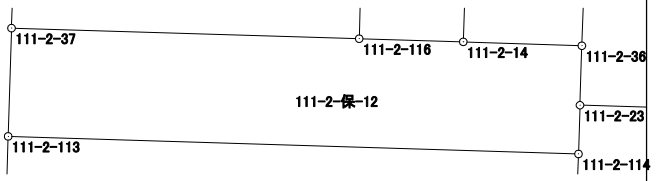

面積計算書（座標法）

世界測地系（測地成果2011）

所　在	地　番	公簿地目	現況地目	地　積	所 有 者
前橋市六供町四丁目	111-2-保-13			36.00　㎡	

点　名	X 座標	Y 座標	辺　長	方 向 角	測　角	DX	倍 積（Y×DX）
111-2-107	41183.700	-67584.699	13.816	1-48-01	88-12-17	13.645	-922193.217855
111-2-108	41197.509	-67584.265	2.613	271-47-53	89-59-52	13.891	-938813.025115
111-2-32	41197.591	-67586.877	13.734	181-48-09	90-00-16	-13.645	922222.936665
111-2-33	41183.864	-67587.309	2.615	93-35-44	91-47-35	-13.891	938855.309319
						倍面積	72.003014
						面　積	36.0015070

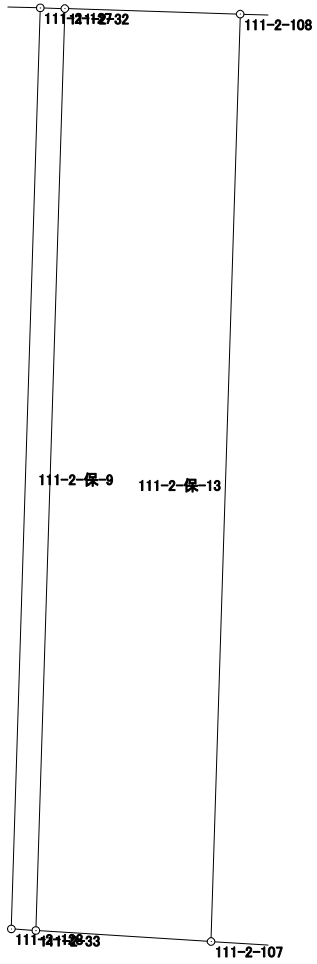

面積計算書（座標法）

世界測地系（測地成果2011）

所　在	地　番	公簿地目	現況地目	地　積	所 有 者
前橋市六供町四丁目	111-2-保-14			53.49　㎡	
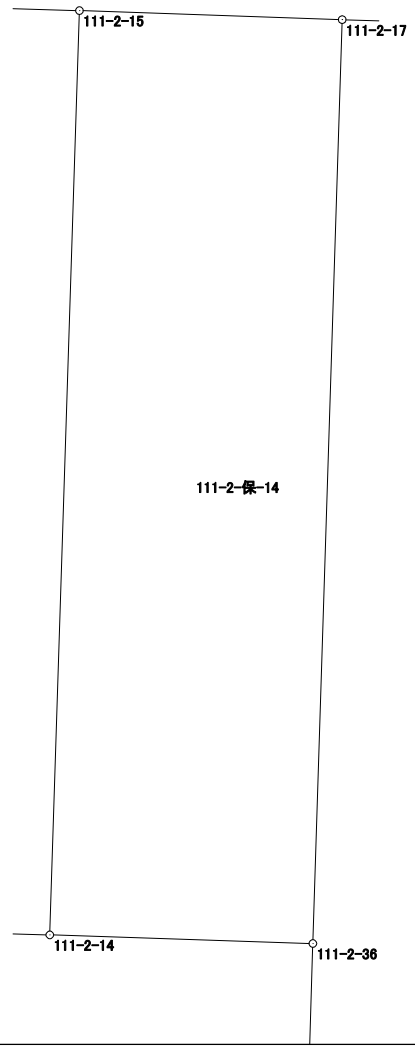
点　名	X 座標	Y 座標	辺　長	方 向 角	測　角	DX	倍 積（Y×DX）
111-2-15	41231.237	-67600.005	13.713	181-50-19	89-52-09	-13.572	917467.267860
111-2-14	41217.531	-67600.445	3.904	91-52-44	90-02-25	-13.834	935184.556130
111-2-36	41217.403	-67596.543	13.707	1-49-07	89-56-23	13.572	-917420.281596
111-2-17	41231.103	-67596.108	3.899	271-58-10	90-09-03	13.834	-935124.558072
						倍面積	106.984322
						面　積	53.4921610