１１２街区　画地出来形確認図（3523.61㎡）

S=1/500

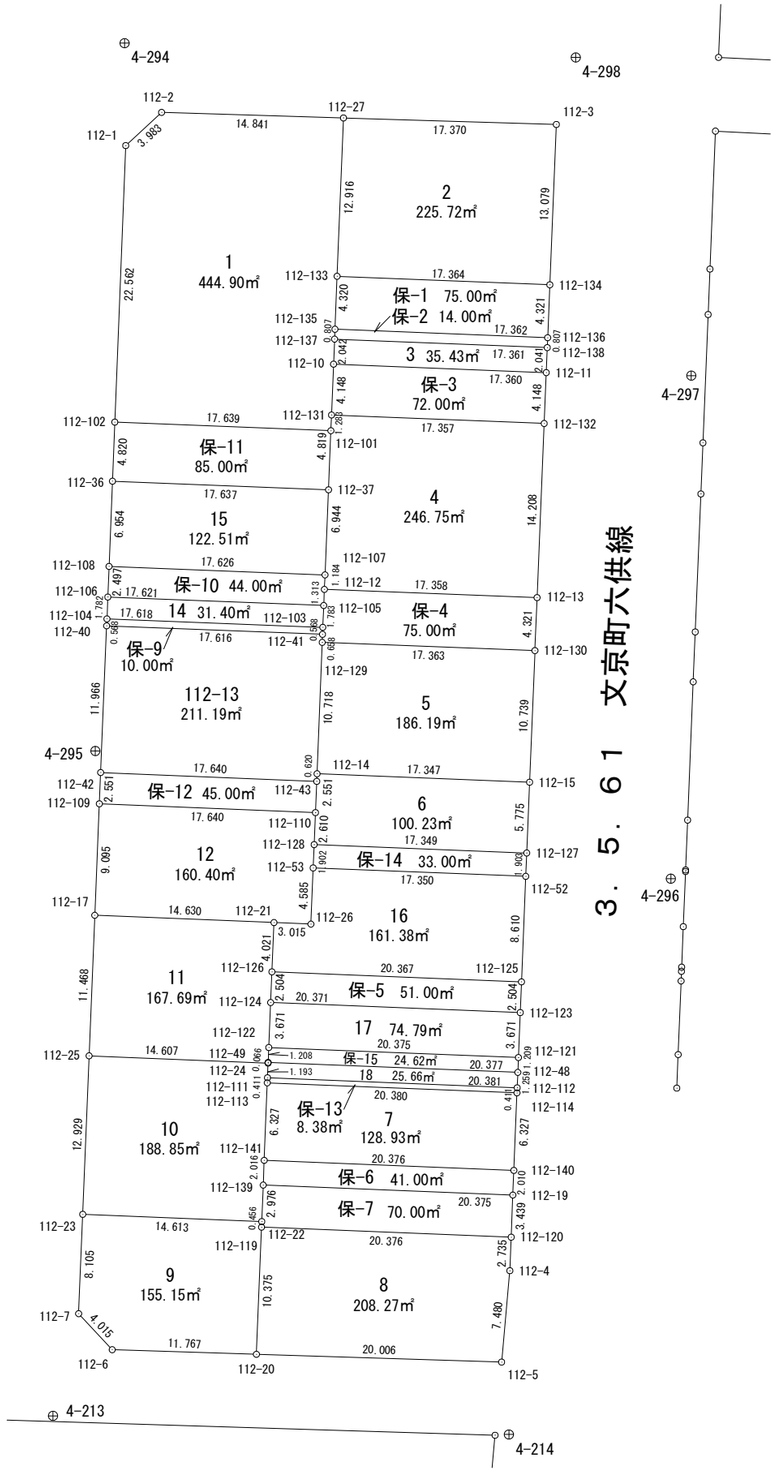

面積計算書（座標法）

世界測地系（測地成果2011）

所　在	地　番	公簿地目	現況地目	地　積	所 有 者
前橋市六供町四丁目	112-1			444.90　㎡	

点　名	X 座標	Y 座標	辺　長	方 向 角	測　角	DX	倍 積（Y×DX）
112-101	41327.926	-67574.339	1.283	2-16-41	90-00-02	0.581	-39260.690959
112-131	41329.208	-67574.288	4.148	2-17-36	180-00-55	5.427	-366725.660976
112-10	41333.353	-67574.122	2.042	2-18-07	180-00-31	6.185	-417945.944570
112-137	41335.393	-67574.040	0.807	2-16-25	179-58-18	2.846	-192315.717840
112-135	41336.199	-67574.008	4.320	2-18-31	180-02-06	5.122	-346114.068976
112-133	41340.515	-67573.834	12.916	2-18-26	179-59-55	17.222	-1163756.569148
112-27	41353.421	-67573.314	14.841	271-45-11	89-26-45	13.360	-902779.475040
112-2	41353.875	-67588.148	3.983	227-14-54	135-29-43	-2.250	152073.333000
112-1	41351.171	-67591.073	22.562	182-15-48	135-00-54	-25.248	1706539.411104
112-102	41328.627	-67591.964	17.639	92-16-39	90-00-51	-23.245	1571175.203180
						倍面積	889.819775
						面　積	444.9098875

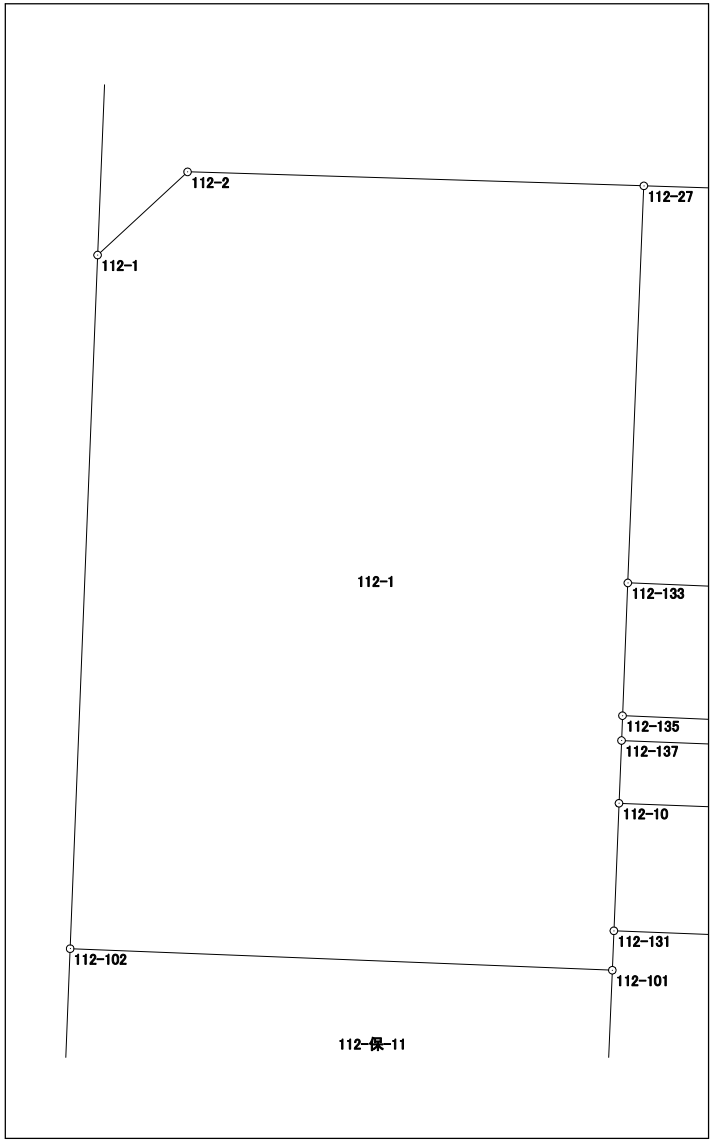

面積計算書（座標法）

世界測地系（測地成果2011）

所　在	地　番	公簿地目	現況地目	地　積	所 有 者
前橋市六供町四丁目	112-2			225.72　㎡	

点　名	X 座標	Y 座標	辺　長	方 向 角	測　角	DX	倍 積（Y×DX）
112-3	41352.891	-67555.952	17.370	271-44-55	89-25-03	13.598	-918625.835296
112-27	41353.421	-67573.314	12.916	182-18-26	90-33-31	-12.376	836287.334064
112-133	41340.515	-67573.834	17.364	92-17-02	89-58-36	-13.598	918868.994732
112-134	41339.823	-67556.484	13.079	2-19-52	90-02-50	12.376	-836079.045984
						倍面積	451.447516
						面　積	225.7237580

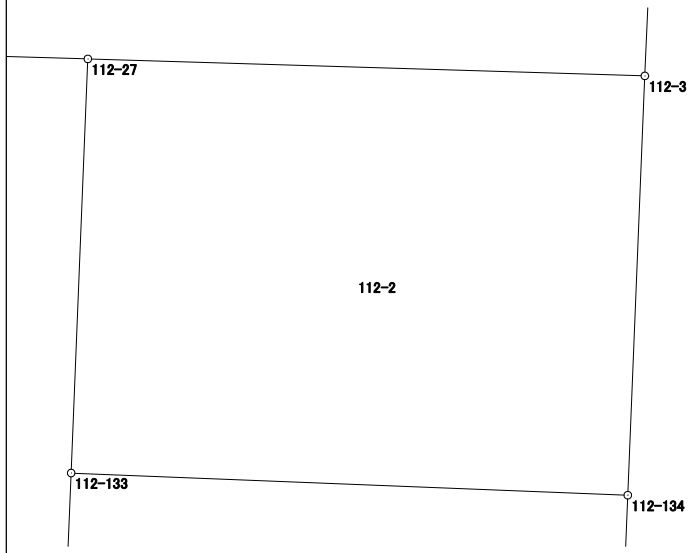

面積計算書（座標法）

世界測地系（測地成果2011）

所　在	地　番	公簿地目	現況地目	地　積	所 有 者
前橋市六供町四丁目	112-3			35.43　㎡	

点　名	X 座標	Y 座標	辺　長	方 向 角	測　角	DX	倍 積（Y×DX）
112-137	41335.393	-67574.040	2.042	182-18-07	90-00-51	-1.347	91022.231880
112-10	41333.353	-67574.122	17.360	92-17-04	89-58-57	-2.732	184612.501304
112-11	41332.661	-67556.776	2.041	2-19-52	90-02-48	1.347	-90998.977272
112-138	41334.700	-67556.693	17.361	272-17-16	89-57-24	2.732	-184564.885276
						倍面積	70.870636
						面　積	35.4353180

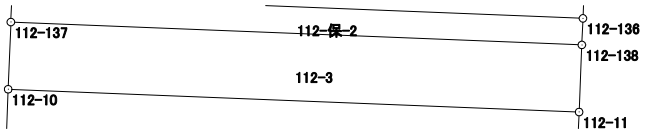

面積計算書（座標法）

世界測地系（測地成果2011）

所　在	地　番	公簿地目	現況地目	地　積	所 有 者
前橋市六供町四丁目	112-4			246.75　㎡	

点　名	X 座標	Y 座標	辺　長	方 向 角	測　角	DX	倍 積（Y×DX）
112-131	41329.208	-67574.288	1.283	182-16-41	89-59-35	-0.590	39868.829920
112-101	41327.926	-67574.339	4.819	182-17-01	180-00-20	-6.097	412000.744883
112-37	41323.111	-67574.531	6.944	182-23-37	180-06-36	-11.753	794203.462843
112-107	41316.173	-67574.821	1.184	182-25-13	180-01-36	-8.121	548775.121341
112-12	41314.990	-67574.871	17.358	92-12-44	89-47-31	-1.853	125216.235963
112-13	41314.320	-67557.526	14.208	2-20-37	90-07-53	13.526	-913783.096676
112-132	41328.516	-67556.945	17.357	272-17-06	89-56-29	14.888	-1005787.797160
						倍面積	493.501114
						面　積	246.7505570

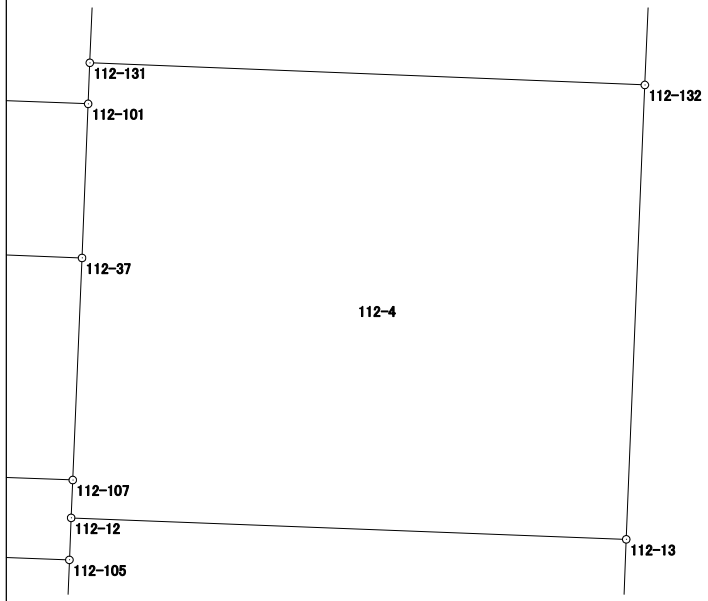

面積計算書（座標法）

世界測地系（測地成果2011）

所　在	地　番	公簿地目	現況地目	地　積	所 有 者
前橋市六供町四丁目	112-5			186.19　㎡	

点　名	X 座標	Y 座標	辺　長	方 向 角	測　角	DX	倍 積（Y×DX）
112-129	41310.673	-67575.050	10.718	182-13-47	90-01-06	-10.040	678453.502000
112-14	41299.963	-67575.467	17.347	92-16-47	90-03-00	-11.400	770360.323800
112-15	41299.273	-67558.134	10.739	2-18-58	90-02-11	10.040	-678283.665360
112-130	41310.003	-67557.700	17.363	272-12-41	89-53-43	11.400	-770157.780000
						倍面積	372.380440
						面　積	186.1902200

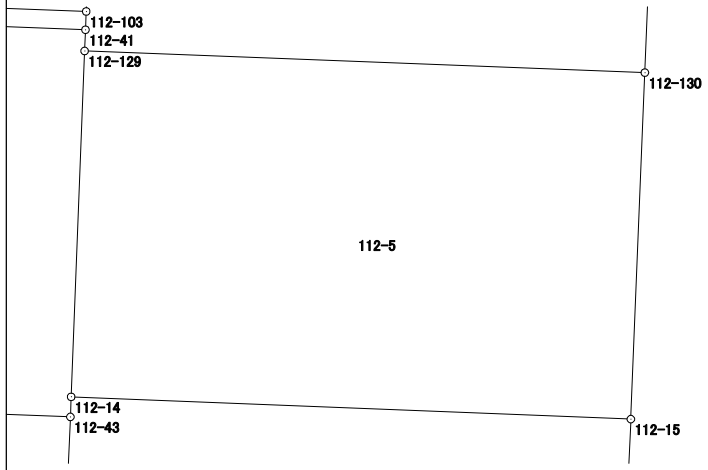

面積計算書（座標法）

世界測地系（測地成果2011）

所　在	地　番	公簿地目	現況地目	地　積	所 有 者
前橋市六供町四丁目	112-6			100.23　㎡	

点　名	X 座標	Y 座標	辺　長	方 向 角	測　角	DX	倍 積（Y×DX）
112-127	41293.503	-67558.370	5.775	2-20-32	90-05-10	5.087	-343669.428190
112-15	41299.273	-67558.134	17.347	272-16-47	89-56-15	6.460	-436425.545640
112-14	41299.963	-67575.467	0.620	182-13-00	89-56-13	0.070	-4730.282690
112-43	41299.343	-67575.491	2.551	182-22-53	180-09-53	-3.169	214146.730979
112-110	41296.794	-67575.597	2.610	182-23-36	180-00-43	-5.157	348487.353729
112-128	41294.186	-67575.706	17.349	92-15-22	89-51-46	-3.291	222391.648446
						倍面積	200.476634
						面　積	100.2383170

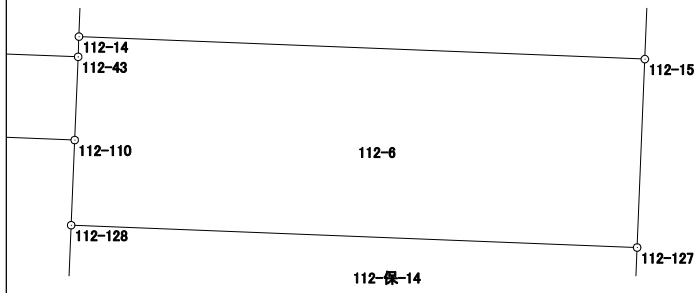

面積計算書（座標法）

世界測地系（測地成果2011）

所　在	地　番	公簿地目	現況地目	地　積	所 有 者
前橋市六供町四丁目	112-7			128.93　㎡	

点　名	X 座標	Y 座標	辺　長	方 向 角	測　角	DX	倍 積（Y×DX）
112-140	41267.630	-67559.419	6.327	2-18-35	90-00-32	5.504	-371847.042176
112-114	41273.952	-67559.164	20.380	272-18-01	89-59-26	7.140	-482372.430960
112-113	41274.770	-67579.528	6.327	182-16-25	89-58-24	-5.504	371957.722112
112-141	41268.448	-67579.779	20.376	92-18-03	90-01-38	-7.140	482519.622060
						倍面積	257.871036
						面　積	128.9355180

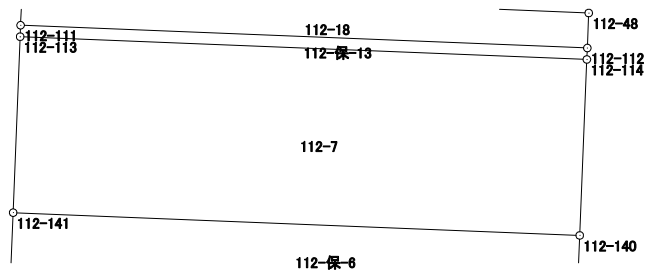

面積計算書（座標法）

世界測地系（測地成果2011）

所　在	地　番	公簿地目	現況地目	地　積	所 有 者
前橋市六供町四丁目	112-8			208.27　㎡	

点　名	X 座標	Y 座標	辺　長	方 向 角	測　角	DX	倍 積（Y×DX）
112-119	41263.004	-67579.995	10.375	182-18-52	90-00-49	-9.549	645321.372255
112-20	41252.637	-67580.414	20.006	91-48-47	89-29-55	-11.000	743384.554000
112-5	41252.004	-67560.418	7.480	5-10-40	93-21-53	6.816	-460491.809088
112-4	41259.453	-67559.743	2.735	2-15-47	177-05-07	10.182	-687893.303226
112-120	41262.186	-67559.635	20.376	272-18-03	90-02-16	3.551	-239904.263885
						倍面積	416.550056
						面　積	208.2750280

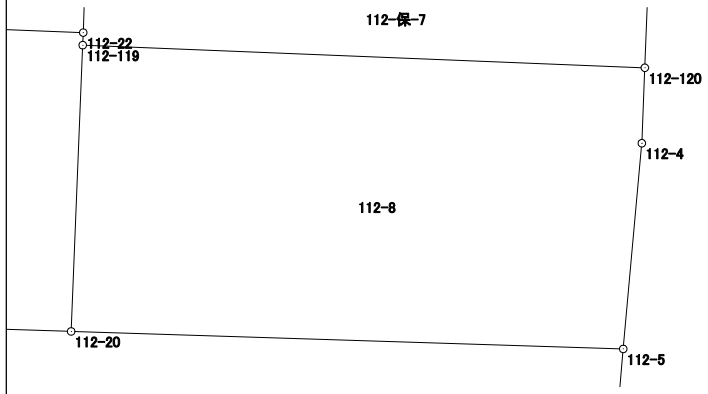

面積計算書（座標法）

世界測地系（測地成果2011）

所　在	地　番	公簿地目	現況地目	地　積	所 有 者
前橋市六供町四丁目	112-9			155.15　㎡	

点　名	X 座標	Y 座標	辺　長	方 向 角	測　角	DX	倍 積（Y×DX）
112-23	41264.049	-67594.578	8.105	182-21-43	90-03-07	-7.509	507567.686202
112-7	41255.951	-67594.912	4.015	137-01-08	134-39-25	-11.035	745909.853920
112-6	41253.014	-67592.175	11.767	91-50-10	134-49-02	-3.314	224000.467950
112-20	41252.637	-67580.414	10.375	2-18-52	90-28-42	9.990	-675128.335860
112-119	41263.004	-67579.995	0.456	2-15-38	179-56-46	10.823	-731418.285885
112-22	41263.460	-67579.977	14.613	272-18-36	90-02-58	1.045	-70621.075965
						倍面積	310.310362
						面　積	155.1551810

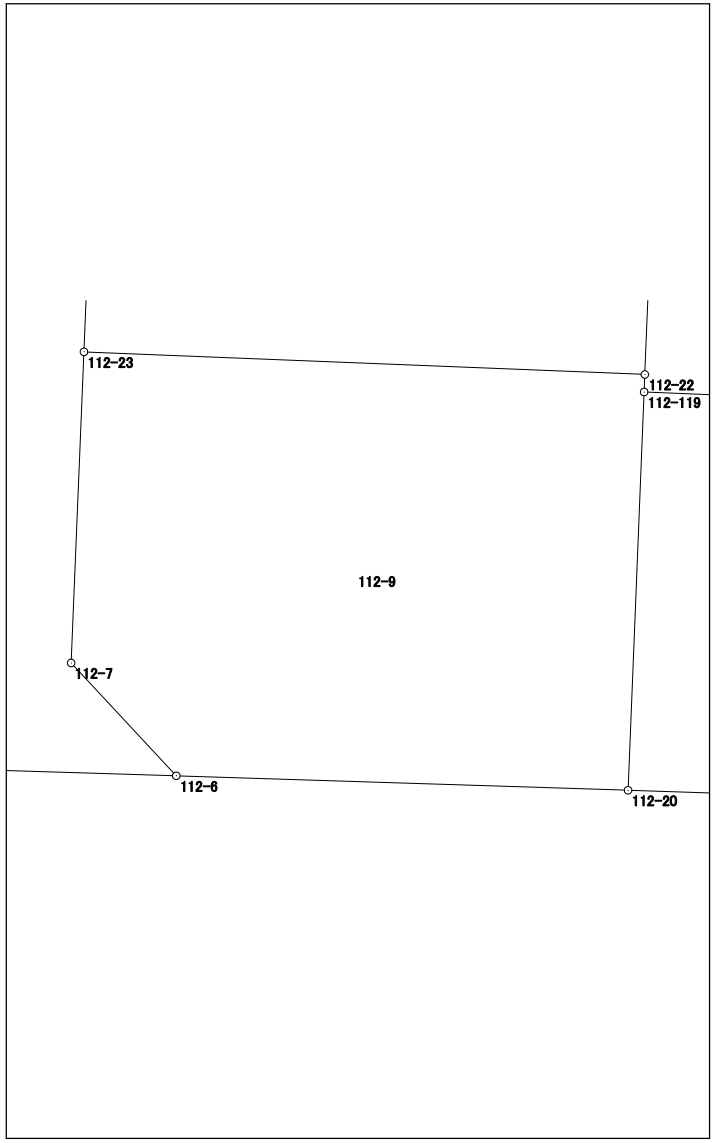

面積計算書（座標法）

世界測地系（測地成果2011）

所　在	地　番	公簿地目	現況地目	地　積	所 有 者
前橋市六供町四丁目	112-10			188.85　㎡	

点　名	X 座標	Y 座標	辺　長	方 向 角	測　角	DX	倍 積（Y×DX）
112-25	41276.968	-67594.060	12.929	182-17-46	89-57-42	-12.324	833029.195440
112-23	41264.049	-67594.578	14.613	92-18-36	90-00-50	-13.508	913067.559624
112-22	41263.460	-67579.977	2.976	2-16-20	89-57-44	2.385	-161178.245145
112-139	41266.434	-67579.859	2.016	2-16-29	180-00-09	4.988	-337088.336692
112-141	41268.448	-67579.779	6.327	2-16-25	179-59-56	8.336	-563345.037744
112-113	41274.770	-67579.528	0.411	2-13-46	179-57-21	6.733	-455012.962024
112-111	41275.181	-67579.512	1.193	2-15-29	180-01-43	1.603	-108329.957736
112-24	41276.373	-67579.465	14.607	272-20-04	90-04-35	1.787	-120764.503955
						倍面積	377.711768
						面　積	188.8558840

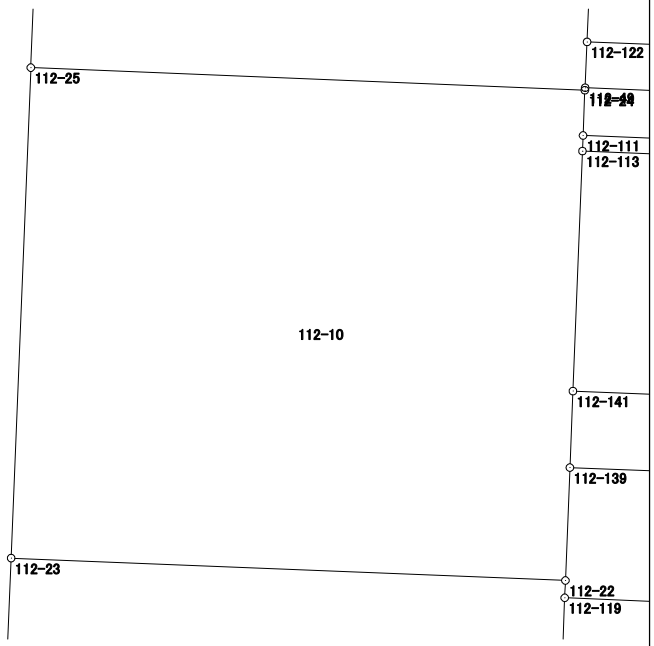

面積計算書（座標法）

世界測地系（測地成果2011）

所　在	地　番	公簿地目	現況地目	地　積	所 有 者
前橋市六供町四丁目	112-11			167.69　㎡	

点　名	X 座標	Y 座標	辺　長	方 向 角	測　角	DX	倍 積（Y×DX）
112-17	41288.427	-67593.598	11.468	182-18-32	89-58-55	-10.865	734404.442270
112-25	41276.968	-67594.060	14.607	92-20-04	90-01-32	-12.054	814778.799240
112-24	41276.373	-67579.465	0.066	6-54-40	94-34-36	-0.529	35749.536985
112-49	41276.439	-67579.457	1.208	2-25-10	175-30-30	1.273	-86028.648761
112-122	41277.646	-67579.406	3.671	2-23-19	179-58-09	4.875	-329449.604250
112-124	41281.314	-67579.253	2.504	2-24-11	180-00-52	6.170	-416963.991010
112-126	41283.816	-67579.148	4.021	2-23-41	179-59-30	6.519	-440548.465812
112-21	41287.833	-67578.980	14.630	272-19-37	89-55-56	4.611	-311606.676780
						倍面積	335.391882
						面　積	167.6959410

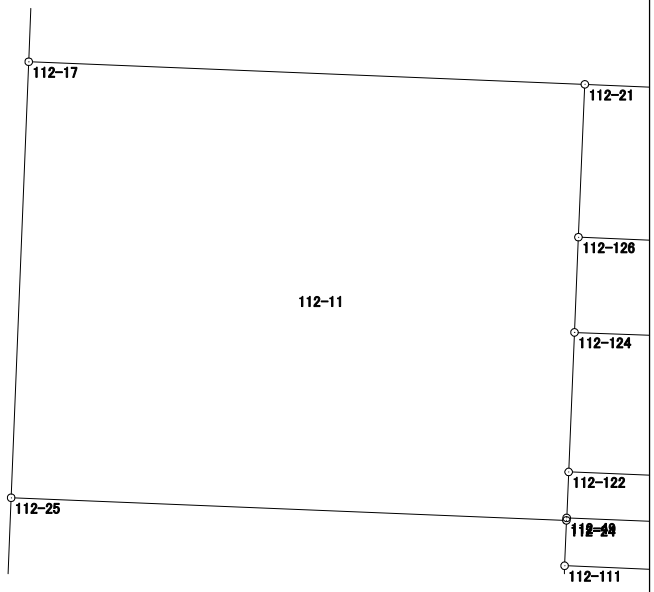

面積計算書（座標法）

世界測地系（測地成果2011）

所　在	地　番	公簿地目	現況地目	地　積	所 有 者
前橋市六供町四丁目	112-12			160.40　㎡	

点　名	X 座標	Y 座標	辺　長	方 向 角	測　角	DX	倍 積（Y×DX）
112-109	41297.514	-67593.222	9.095	182-22-10	90-01-49	-8.367	565552.488474
112-17	41288.427	-67593.598	14.630	92-19-37	89-57-27	-9.681	654373.622238
112-21	41287.833	-67578.980	3.015	92-26-00	180-06-23	-0.722	48792.023560
112-26	41287.705	-67575.968	4.585	2-17-15	89-51-15	4.453	-300915.785504
112-53	41292.286	-67575.785	1.902	2-22-51	180-05-36	6.481	-437958.662585
112-128	41294.186	-67575.706	2.610	2-23-36	180-00-45	4.508	-304631.282648
112-110	41296.794	-67575.597	17.640	272-20-21	89-56-45	3.328	-224891.586816
						倍面積	320.816719
						面　積	160.4083595

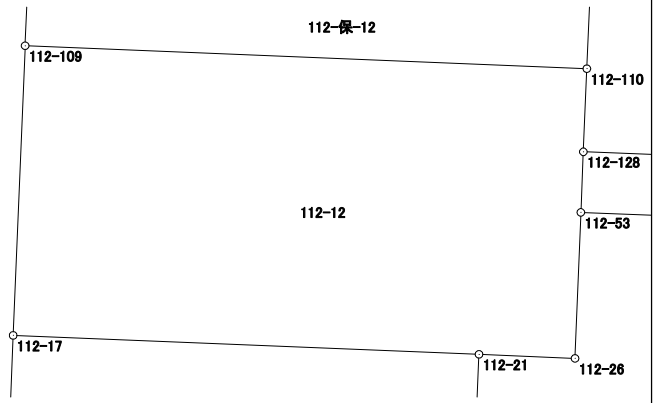

面積計算書（座標法）

世界測地系（測地成果2011）

所　在	地　番	公簿地目	現況地目	地　積	所 有 者
前橋市六供町四丁目	112-13			211.19　㎡	

点　名	X 座標	Y 座標	辺　長	方 向 角	測　角	DX	倍 積（Y×DX）
112-40	41312.019	-67592.627	11.966	182-20-32	90-06-03	-11.267	761566.128409
112-42	41300.063	-67593.116	17.640	92-20-21	89-59-49	-12.676	856810.338416
112-43	41299.343	-67575.491	0.620	2-13-00	89-52-39	-0.100	6757.549100
112-14	41299.963	-67575.467	10.718	2-13-47	180-00-47	11.330	-765630.041110
112-129	41310.673	-67575.050	0.658	2-15-58	180-02-11	11.367	-768125.593350
112-41	41311.330	-67575.024	17.616	272-14-29	89-58-31	1.346	-90955.982304
						倍面積	422.399161
						面　積	211.1995805

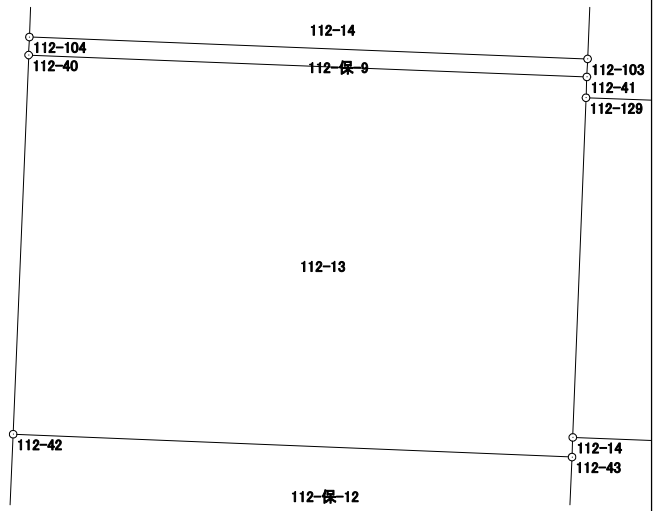

面積計算書（座標法）

世界測地系（測地成果2011）

所　在	地　番	公簿地目	現況地目	地　積	所 有 者
前橋市六供町四丁目	112-14			31.40　㎡	

点　名	X 座標	Y 座標	辺　長	方 向 角	測　角	DX	倍 積（Y×DX）
112-103	41311.897	-67575.000	1.783	2-22-45	90-08-04	1.091	-73724.325000
112-105	41313.678	-67574.926	17.621	272-14-39	89-51-54	2.471	-166977.642146
112-106	41314.368	-67592.533	1.782	182-16-58	90-02-19	-1.091	73743.453503
112-104	41312.587	-67592.604	17.618	92-14-41	89-57-43	-2.471	167021.324484
						倍面積	62.810841
						面　積	31.4054205

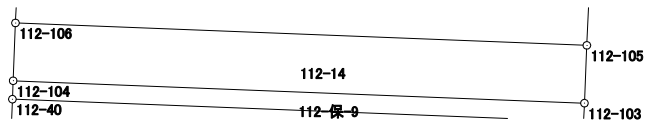

面積計算書（座標法）

世界測地系（測地成果2011）

所　在	地　番	公簿地目	現況地目	地　積	所 有 者
前橋市六供町四丁目	112-15			122.51　㎡	

点　名	X 座標	Y 座標	辺　長	方 向 角	測　角	DX	倍 積（Y×DX）
112-107	41316.173	-67574.821	6.944	2-23-37	90-09-00	6.248	-422207.481608
112-37	41323.111	-67574.531	17.637	272-16-29	89-52-52	7.638	-516134.267778
112-36	41323.811	-67592.154	6.954	182-17-58	90-01-29	-6.248	422315.778192
112-108	41316.863	-67592.433	17.626	92-14-37	89-56-39	-7.638	516271.003254
						倍面積	245.032060
						面　積	122.5160300

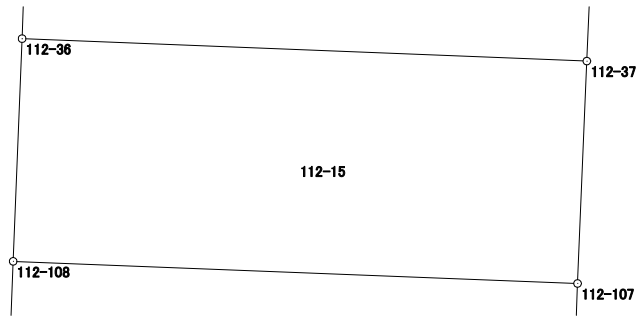

面積計算書（座標法）

世界測地系（測地成果2011）

所　在	地　番	公簿地目	現況地目	地　積	所 有 者
前橋市六供町四丁目	112-16			161.38　㎡	

点　名	X 座標	Y 座標	辺　長	方 向 角	測　角	DX	倍 積（Y×DX）
112-125	41282.999	-67558.797	8.610	2-19-23	90-01-27	7.786	-526012.793442
112-52	41291.602	-67558.448	17.350	272-15-34	89-56-11	9.287	-627415.306576
112-53	41292.286	-67575.785	4.585	182-17-15	90-01-41	-3.897	263342.834145
112-26	41287.705	-67575.968	3.015	272-26-00	270-08-45	-4.453	300915.785504
112-21	41287.833	-67578.980	4.021	182-23-41	89-57-41	-3.889	262814.653220
112-126	41283.816	-67579.148	20.367	92-17-56	89-54-15	-4.834	326677.601432
						倍面積	322.774283
						面　積	161.3871415

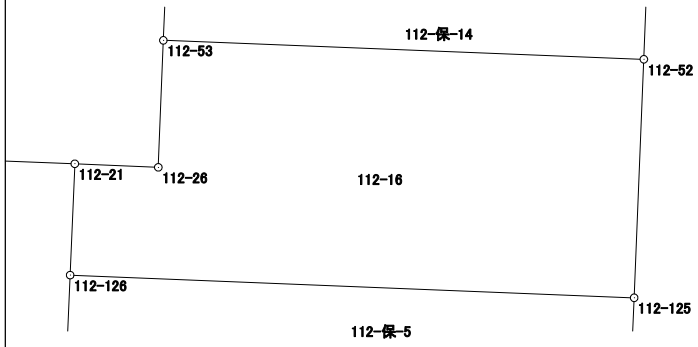

面積計算書（座標法）

世界測地系（測地成果2011）

所　在	地　番	公簿地目	現況地目	地　積	所 有 者
前橋市六供町四丁目	112-17			74.79　㎡	

点　名	X 座標	Y 座標	辺　長	方 向 角	測　角	DX	倍 積（Y×DX）
112-122	41277.646	-67579.406	20.375	92-17-53	89-54-34	-4.485	303093.635910
112-121	41276.829	-67559.047	3.671	2-19-34	90-01-41	2.851	-192610.842997
112-123	41280.497	-67558.898	20.371	272-17-55	89-58-21	4.485	-303001.657530
112-124	41281.314	-67579.253	3.671	182-23-19	90-05-24	-2.851	192668.450303
						倍面積	149.585686
						面　積	74.7928430

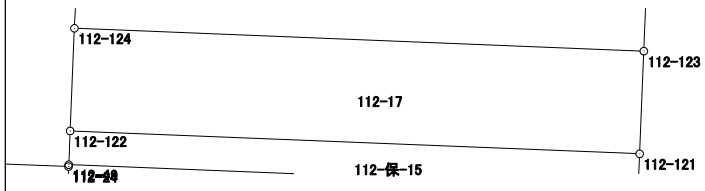

面積計算書（座標法）

世界測地系（測地成果2011）

所　在	地　番	公簿地目	現況地目	地　積	所 有 者
前橋市六供町四丁目	112-18			25.66　㎡	

点　名	X 座標	Y 座標	辺　長	方 向 角	測　角	DX	倍 積（Y×DX）
112-48	41275.621	-67559.096	20.377	272-18-02	89-58-44	2.076	-140252.683296
112-49	41276.439	-67579.457	0.066	186-54-40	94-36-38	0.752	-50819.751664
112-24	41276.373	-67579.465	1.193	182-15-29	175-20-49	-1.258	85014.966970
112-111	41275.181	-67579.512	20.381	92-18-01	90-02-32	-2.010	135834.819120
112-112	41274.363	-67559.147	1.259	2-19-18	90-01-17	0.440	-29726.024680
						倍面積	51.326450
						面　積	25.6632250

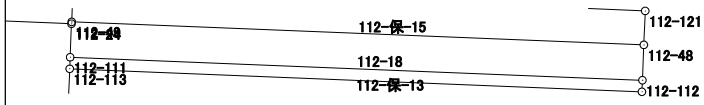

面積計算書（座標法）

世界測地系（測地成果2011）

所　在	地　番	公簿地目	現況地目	地　積	所 有 者
前橋市六供町四丁目	112-保-1			75.00　㎡	

点　名	X 座標	Y 座標	辺　長	方 向 角	測　角	DX	倍 積（Y×DX）
112-134	41339.823	-67556.484	17.364	272-17-02	89-56-57	5.009	-338390.428356
112-133	41340.515	-67573.834	4.320	182-18-31	90-01-29	-3.624	244887.574416
112-135	41336.199	-67574.008	17.362	92-17-15	89-58-44	-5.009	338478.206072
112-136	41335.506	-67556.660	4.321	2-20-05	90-02-50	3.624	-244825.335840
						倍面積	150.016292
						面　積	75.0081460

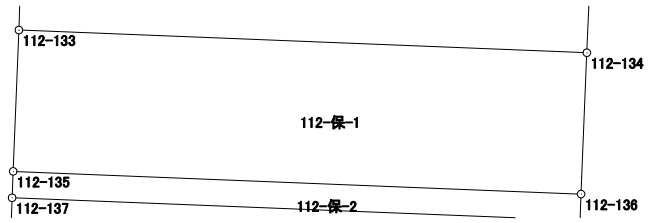

面積計算書（座標法）

世界測地系（測地成果2011）

所　在	地　番	公簿地目	現況地目	地　積	所 有 者
前橋市六供町四丁目	112-保-2			14.00　㎡	

点　名	X 座標	Y 座標	辺　長	方 向 角	測　角	DX	倍 積（Y×DX）
112-135	41336.199	-67574.008	0.807	182-16-25	89-59-10	-0.113	7635.862904
112-137	41335.393	-67574.040	17.361	92-17-16	90-00-51	-1.499	101293.485960
112-138	41334.700	-67556.693	0.807	2-20-40	90-03-24	0.113	-7633.906309
112-136	41335.506	-67556.660	17.362	272-17-15	89-56-35	1.499	-101267.433340
						倍面積	28.009215
						面　積	14.0046075

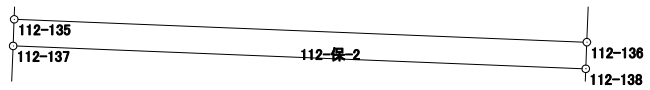

面積計算書（座標法）

世界測地系（測地成果2011）

所　在	地　番	公簿地目	現況地目	地　積	所 有 者
前橋市六供町四丁目	112-保-3			72.00　㎡	

点　名	X 座標	Y 座標	辺　長	方 向 角	測　角	DX	倍 積（Y×DX）
112-10	41333.353	-67574.122	4.148	182-17-36	90-00-32	-3.453	233333.443266
112-131	41329.208	-67574.288	17.357	92-17-06	89-59-30	-4.837	326856.831056
112-132	41328.516	-67556.945	4.148	2-20-05	90-02-59	3.453	-233274.131085
112-11	41332.661	-67556.776	17.360	272-17-04	89-56-59	4.837	-326772.125512
						倍面積	144.017725
						面　積	72.0088625

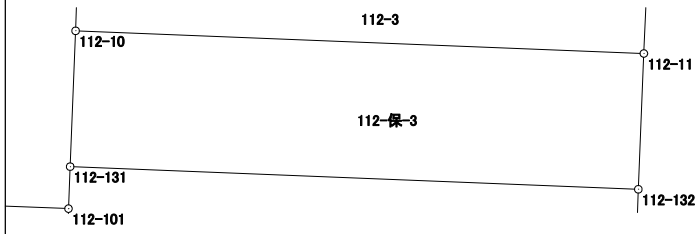

面積計算書（座標法）

世界測地系（測地成果2011）

所　在	地　番	公簿地目	現況地目	地　積	所 有 者
前橋市六供町四丁目	112-保-4			75.00　㎡	

点　名	X 座標	Y 座標	辺　長	方 向 角	測　角	DX	倍 積（Y×DX）
112-13	41314.320	-67557.526	17.358	272-12-44	89-54-15	4.987	-336909.382162
112-12	41314.990	-67574.871	1.313	182-24-02	90-11-18	-0.642	43383.067182
112-105	41313.678	-67574.926	1.783	182-22-45	179-58-43	-3.093	209009.246118
112-103	41311.897	-67575.000	0.568	182-25-26	180-02-41	-2.348	158666.100000
112-41	41311.330	-67575.024	0.658	182-15-58	179-50-32	-1.224	82711.829376
112-129	41310.673	-67575.050	17.363	92-12-41	89-56-43	-1.327	89672.091350
112-130	41310.003	-67557.700	4.321	2-18-29	90-05-48	3.647	-246382.931900
						倍面積	150.019964
						面　積	75.0099820

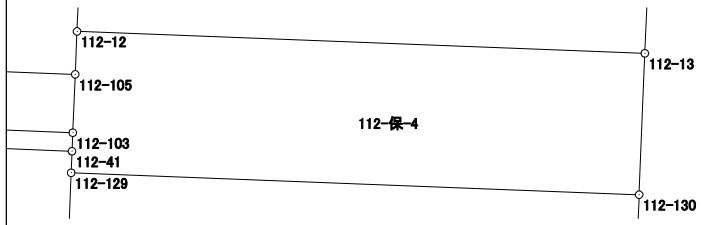

面積計算書（座標法）

世界測地系（測地成果2011）

所　在	地　番	公簿地目	現況地目	地　積	所 有 者
前橋市六供町四丁目	112-保-5			51.00　㎡	

点　名	X 座標	Y 座標	辺　長	方 向 角	測　角	DX	倍 積（Y×DX）
112-124	41281.314	-67579.253	20.371	92-17-55	89-53-44	-3.319	224295.540707
112-123	41280.497	-67558.898	2.504	2-18-42	90-00-47	1.685	-113836.743130
112-125	41282.999	-67558.797	20.367	272-17-56	89-59-14	3.319	-224227.647243
112-126	41283.816	-67579.148	2.504	182-24-11	90-06-15	-1.685	113870.864380
						倍面積	102.014714
						面　積	51.0073570

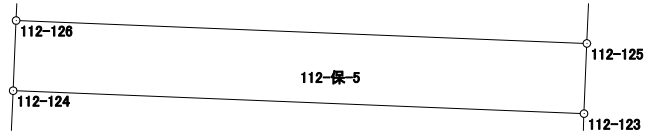

面積計算書（座標法）

世界測地系（測地成果2011）

所　在	地　番	公簿地目	現況地目	地　積	所 有 者
前橋市六供町四丁目	112-保-6			41.00　㎡	

点　名	X 座標	Y 座標	辺　長	方 向 角	測　角	DX	倍 積（Y×DX）
112-139	41266.434	-67579.859	20.375	92-17-02	90-00-33	-2.826	190980.681534
112-19	41265.622	-67559.500	2.010	2-18-36	90-01-34	1.196	-80801.162000
112-140	41267.630	-67559.419	20.376	272-18-03	89-59-27	2.826	-190922.918094
112-141	41268.448	-67579.779	2.016	182-16-29	89-58-26	-1.196	80825.415684
						倍面積	82.017124
						面　積	41.0085620

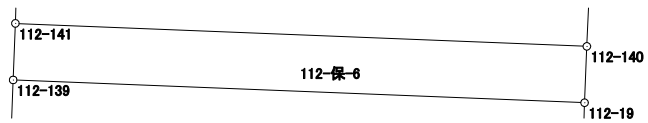

面積計算書（座標法）

世界測地系（測地成果2011）

所　在	地　番	公簿地目	現況地目	地　積	所 有 者
前橋市六供町四丁目	112-保-7			70.00　㎡	

点　名	X 座標	Y 座標	辺　長	方 向 角	測　角	DX	倍 積（Y×DX）
112-19	41265.622	-67559.500	20.375	272-17-02	90-02-02	4.248	-286992.756000
112-139	41266.434	-67579.859	2.976	182-16-20	89-59-18	-2.162	146107.655158
112-22	41263.460	-67579.977	0.456	182-15-38	179-59-18	-3.430	231799.321110
112-119	41263.004	-67579.995	20.376	92-18-03	90-02-25	-1.274	86096.913630
112-120	41262.186	-67559.635	3.439	2-15-00	89-56-57	2.618	-176871.124430
						倍面積	140.009468
						面　積	70.0047340

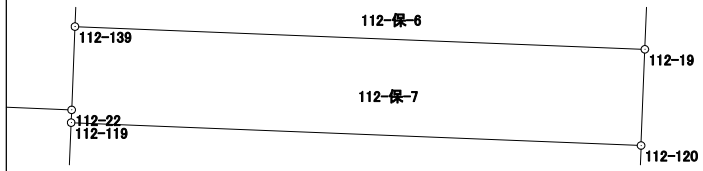

面積計算書（座標法）

世界測地系（測地成果2011）

所　在	地　番	公簿地目	現況地目	地　積	所 有 者
前橋市六供町四丁目	112-保-9			10.00　㎡	

点　名	X 座標	Y 座標	辺　長	方 向 角	測　角	DX	倍 積（Y×DX）
112-40	41312.019	-67592.627	17.616	92-14-29	89-55-21	-1.257	84963.932139
112-41	41311.330	-67575.024	0.568	2-25-26	90-10-57	-0.122	8244.152928
112-103	41311.897	-67575.000	17.618	272-14-41	89-49-15	1.257	-84941.775000
112-104	41312.587	-67592.604	0.568	182-19-08	90-04-27	0.122	-8246.297688
						倍面積	20.012379
						面　積	10.0061895

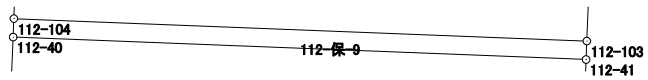

面積計算書（座標法）

世界測地系（測地成果2011）

所　在	地　番	公簿地目	現況地目	地　積	所 有 者
前橋市六供町四丁目	112-保-10			44.00　㎡	

点　名	X 座標	Y 座標	辺　長	方 向 角	測　角	DX	倍 積（Y×DX）
112-105	41313.678	-67574.926	1.313	2-24-02	90-09-23	0.622	-42031.603972
112-12	41314.990	-67574.871	1.184	2-25-13	180-01-11	2.495	-168599.303145
112-107	41316.173	-67574.821	17.626	272-14-37	89-49-24	1.873	-126567.639733
112-108	41316.863	-67592.433	2.497	182-17-43	90-03-06	-1.805	122004.341565
112-106	41314.368	-67592.533	17.621	92-14-39	89-56-56	-3.185	215282.217605
						倍面積	88.012320
						面　積	44.0061600

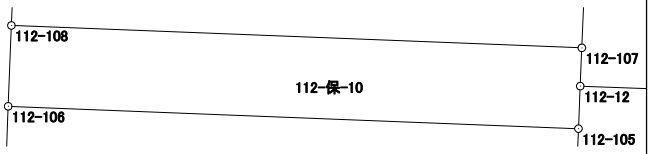

面積計算書（座標法）

世界測地系（測地成果2011）

所　在	地　番	公簿地目	現況地目	地　積	所 有 者
前橋市六供町四丁目	112-保-11			85.00　㎡	

点　名	X 座標	Y 座標	辺　長	方 向 角	測　角	DX	倍 積（Y×DX）
112-36	41323.811	-67592.154	17.637	92-16-29	90-00-56	-5.516	372838.321464
112-37	41323.111	-67574.531	4.819	2-17-01	90-00-32	4.115	-278069.195065
112-101	41327.926	-67574.339	17.639	272-16-39	89-59-38	5.516	-372740.053924
112-102	41328.627	-67591.964	4.820	182-15-33	89-58-54	-4.115	278140.931860
						倍面積	170.004335
						面　積	85.0021675

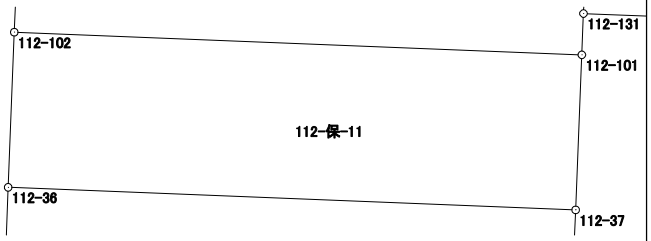

面積計算書（座標法）

世界測地系（測地成果2011）

所　在	地　番	公簿地目	現況地目	地　積	所 有 者
前橋市六供町四丁目	112-保-12			45.00　㎡	

点　名	X 座標	Y 座標	辺　長	方 向 角	測　角	DX	倍 積（Y×DX）
112-42	41300.063	-67593.116	2.551	182-22-53	90-02-32	-1.829	123627.809164
112-109	41297.514	-67593.222	17.640	92-20-21	89-57-28	-3.269	220962.242718
112-110	41296.794	-67575.597	2.551	2-22-53	90-02-32	1.829	-123595.766913
112-43	41299.343	-67575.491	17.640	272-20-21	89-57-28	3.269	-220904.280079
						倍面積	90.004890
						面　積	45.0024450

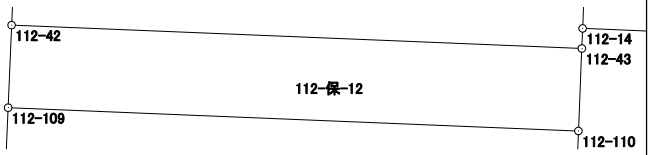

面積計算書（座標法）

世界測地系（測地成果2011）

所　在	地　番	公簿地目	現況地目	地　積	所 有 者
前橋市六供町四丁目	112-保-13			8.38　㎡	

点　名	X 座標	Y 座標	辺　長	方 向 角	測　角	DX	倍 積（Y×DX）
112-112	41274.363	-67559.147	20.381	272-18-01	89-55-54	1.229	-83030.191663
112-111	41275.181	-67579.512	0.411	182-13-46	89-55-45	0.407	-27504.861384
112-113	41274.770	-67579.528	20.380	92-18-01	90-04-15	-1.229	83055.239912
112-114	41273.952	-67559.164	0.411	2-22-07	90-04-06	-0.407	27496.579748
						倍面積	16.766613
						面　積	8.3833065

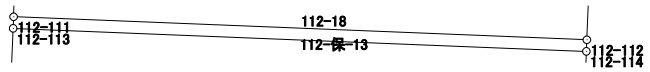

面積計算書（座標法）

世界測地系（測地成果2011）

所　在	地　番	公簿地目	現況地目	地　積	所 有 者
前橋市六供町四丁目	112-保-14			33.00　㎡	

点　名	X 座標	Y 座標	辺　長	方 向 角	測　角	DX	倍 積（Y×DX）
112-53	41292.286	-67575.785	17.350	92-15-34	89-52-43	-2.584	174615.828440
112-52	41291.602	-67558.448	1.903	2-20-59	90-05-25	1.217	-82218.631216
112-127	41293.503	-67558.370	17.349	272-15-22	89-54-23	2.584	-174570.828080
112-128	41294.186	-67575.706	1.902	182-22-51	90-07-29	-1.217	82239.634202
						倍面積	66.003346
						面　積	33.0016730

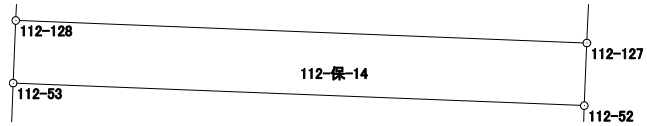

面積計算書（座標法）

世界測地系（測地成果2011）

所　在	地　番	公簿地目	現況地目	地　積	所 有 者
前橋市六供町四丁目	112-保-15			24.62　㎡	
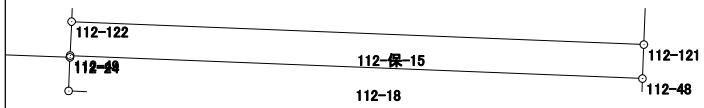
点　名	X 座標	Y 座標	辺　長	方 向 角	測　角	DX	倍 積（Y×DX）
112-49	41276.439	-67579.457	20.377	92-18-02	89-52-52	-2.025	136848.400425
112-48	41275.621	-67559.096	1.209	2-19-22	90-01-20	0.390	-26348.047440
112-121	41276.829	-67559.047	20.375	272-17-53	89-58-31	2.025	-136807.070175
112-122	41277.646	-67579.406	1.208	182-25-10	90-07-17	-0.390	26355.968340
						倍面積	49.251150
						面　積	24.6255750