
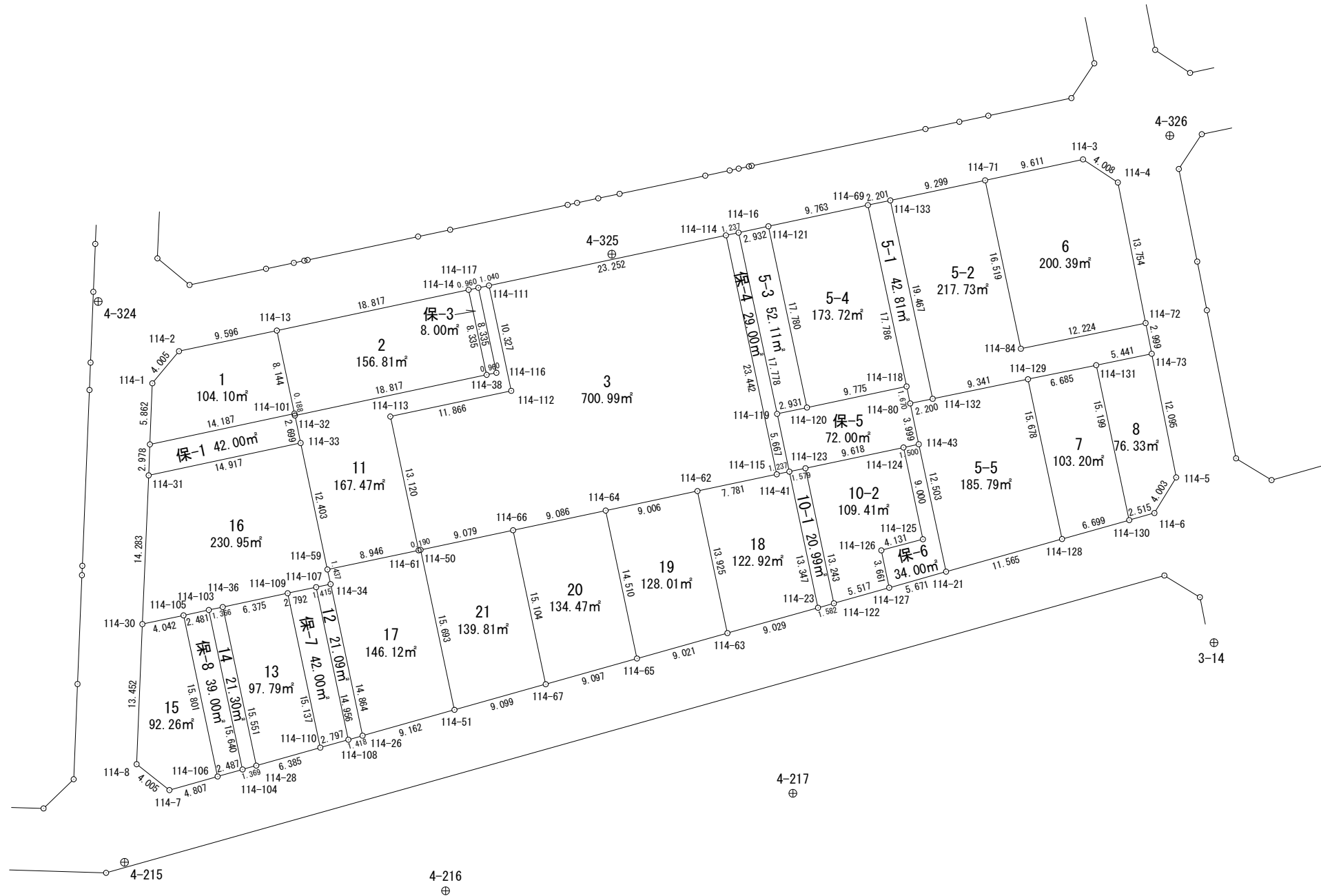


# 114街区 画地出来形確認図 (3712.71m<sup>2</sup>)



S=1/500

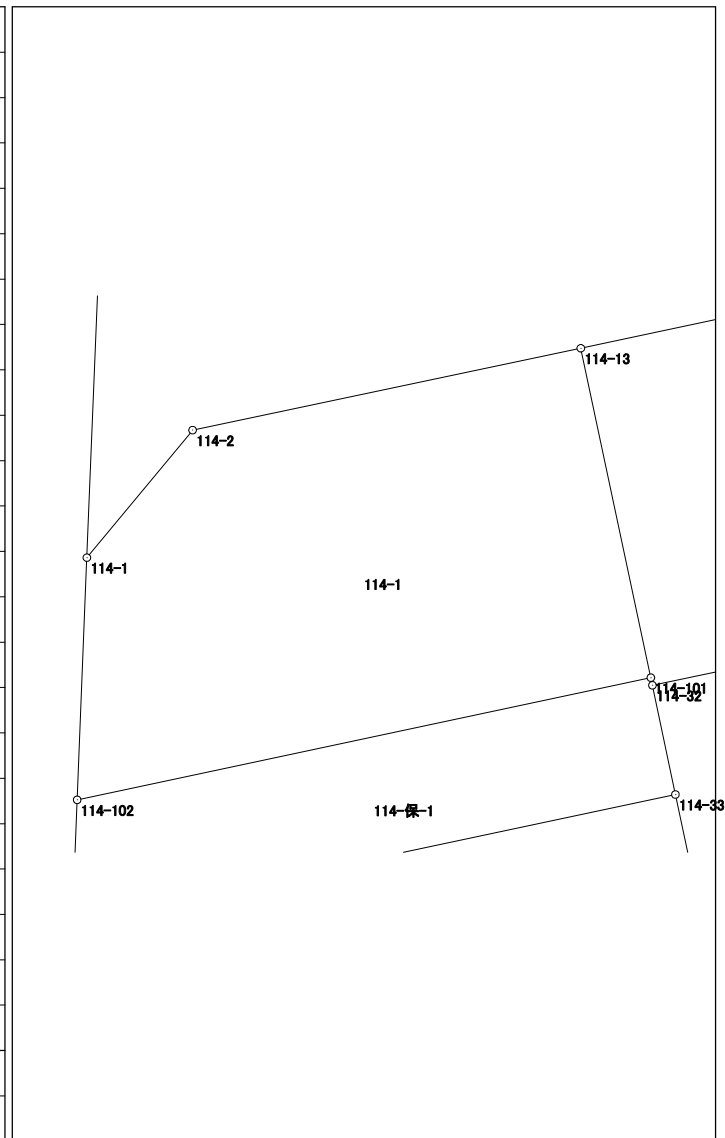


# 面積計算書（座標法）

世界測地系（測地成果2011）

所 在	地 番	公簿地目	現況地目	地 積	所 有 者
前橋市六供町四丁目	114-1			104.10 m <sup>2</sup>	

点 名	X 座標	Y 座標	辺 長	方 向 角	測 角	DX	倍 積 (Y×DX)
114-101	41288.530	-67492.620	8.144	347-59-41	90-00-46	10.920	-737019.410400
114-13	41296.496	-67494.314	9.596	258-05-34	90-05-53	5.986	-404020.963604
114-2	41294.516	-67503.704	4.005	219-40-19	141-34-45	-5.063	341771.253352
114-1	41291.433	-67506.261	5.862	182-17-52	142-37-33	-8.940	603505.973340
114-102	41285.576	-67506.496	14.187	77-58-55	75-41-03	-2.903	195971.357888
						倍面積	208.210576
						面 積	104.1052880



# 面積計算書 (座標法)

世界測地系 (測地成果2011)

所在	地番	公簿地目	現況地目	地積	所有者
前橋市六供町四丁目	114-2			156.81 m <sup>2</sup>	

点名	X座標	Y座標	辺長	方向角	測角	DX	倍積 (Y×DX)	
114-13	41296.496	-67494.314	8.144	167-59-41	89-58-07	-11.870	801157.507180	
114-101	41288.530	-67492.620	0.188	168-01-58	180-02-17	-8.150	550064.853000	
114-32	41288.346	-67492.581	18.817	78-02-06	90-00-08	3.717	-250869.923577	
114-38	41292.247	-67474.173	8.335	347-59-59	89-57-53	12.054	-813333.681342	
114-14	41300.400	-67475.906	18.817	258-01-34	90-01-35	4.249	-286705.124594	
						倍面積	313.630667	
						面積	156.8153335	

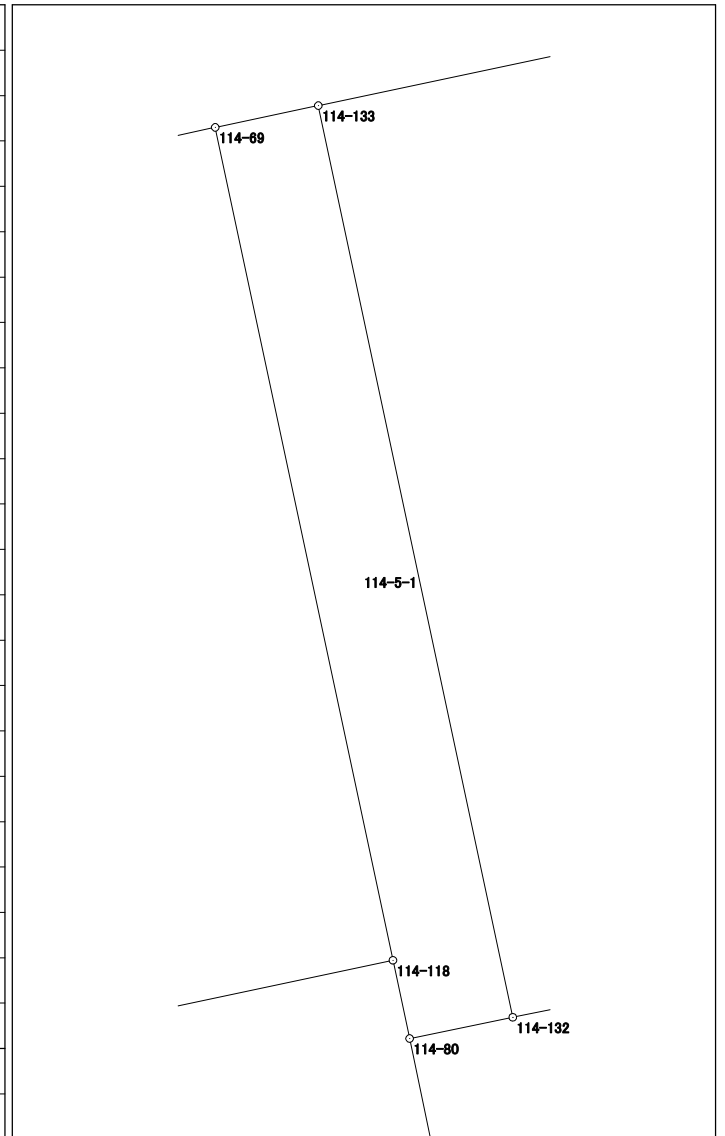


# 面積計算書 (座標法)

世界測地系 (測地成果2011)

所在	地番	公簿地目	現況地目	地積	所有者
前橋市六供町四丁目	114-5-1			42.81 m <sup>2</sup>	

点名	X座標	Y座標	辺長	方向角	測角	DX	倍積 (Y×DX)
114-80	41289.502	-67433.514	2.200	78-23-01	90-24-49	-1.190	80245.881660
114-132	41289.945	-67431.359	19.467	347-57-23	89-34-22	19.482	-1313697.736038
114-133	41308.984	-67435.421	2.201	258-04-02	90-06-39	18.584	-1253219.863864
114-69	41308.529	-67437.574	17.786	167-57-12	89-53-10	-17.849	1203693.258326
114-118	41291.135	-67433.862	1.670	167-58-12	180-01-00	-19.027	1283064.092274
倍面積							85.632358
面積							42.8161790

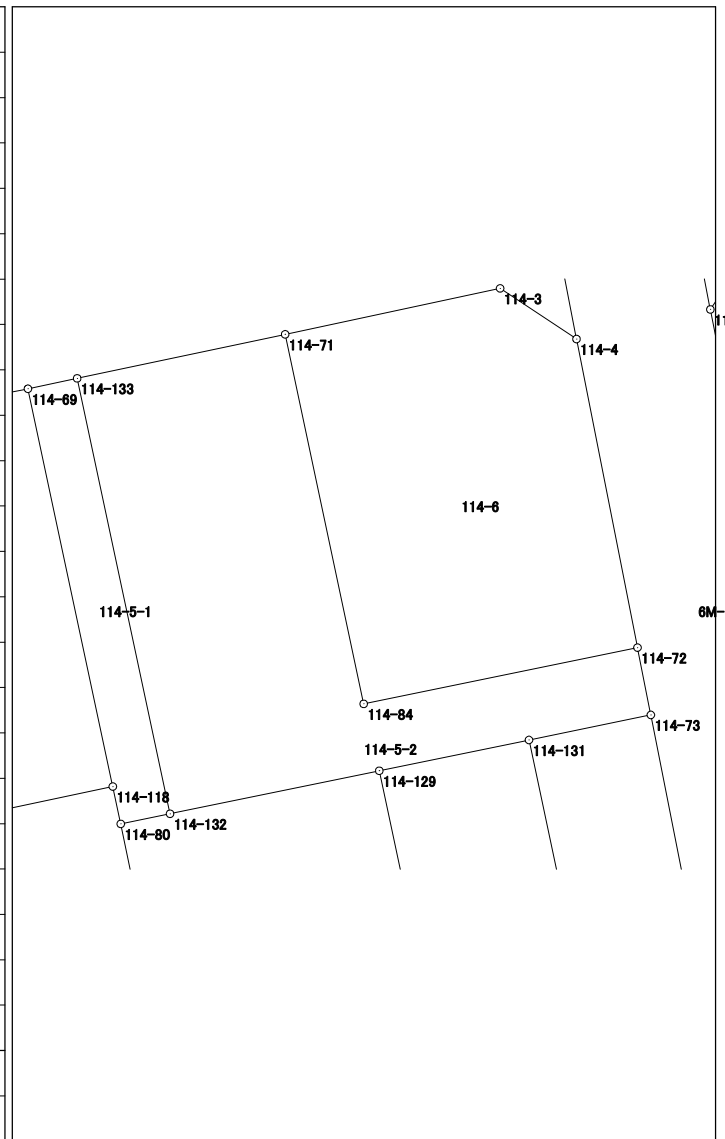


# 面積計算書 (座標法)

世界測地系 (測地成果2011)

所在	地番	公簿地目	現況地目	地積	所有者
前橋市六供町四丁目	114-5-2			217.73 m <sup>2</sup>	

点名	X座標	Y座標	辺長	方向角	測角	DX	倍積 (Y×DX)
114-132	41289.945	-67431.359	9.341	78-23-00	90-25-37	-17.158	1156987.257722
114-129	41291.826	-67422.209	6.685	78-23-03	180-00-03	3.227	-217571.468443
114-131	41293.172	-67415.661	5.441	78-22-42	179-59-39	2.442	-164629.044162
114-73	41294.268	-67410.332	2.999	348-46-21	90-23-39	4.038	-272202.920616
114-72	41297.210	-67410.916	12.224	258-23-25	89-37-04	0.482	-32492.061512
114-84	41294.750	-67422.890	16.519	348-00-18	269-36-53	13.698	-923558.747220
114-71	41310.908	-67426.323	9.299	258-03-33	90-03-15	14.234	-959746.281582
114-133	41308.984	-67435.421	19.467	167-57-23	89-53-50	-20.963	1413648.730423



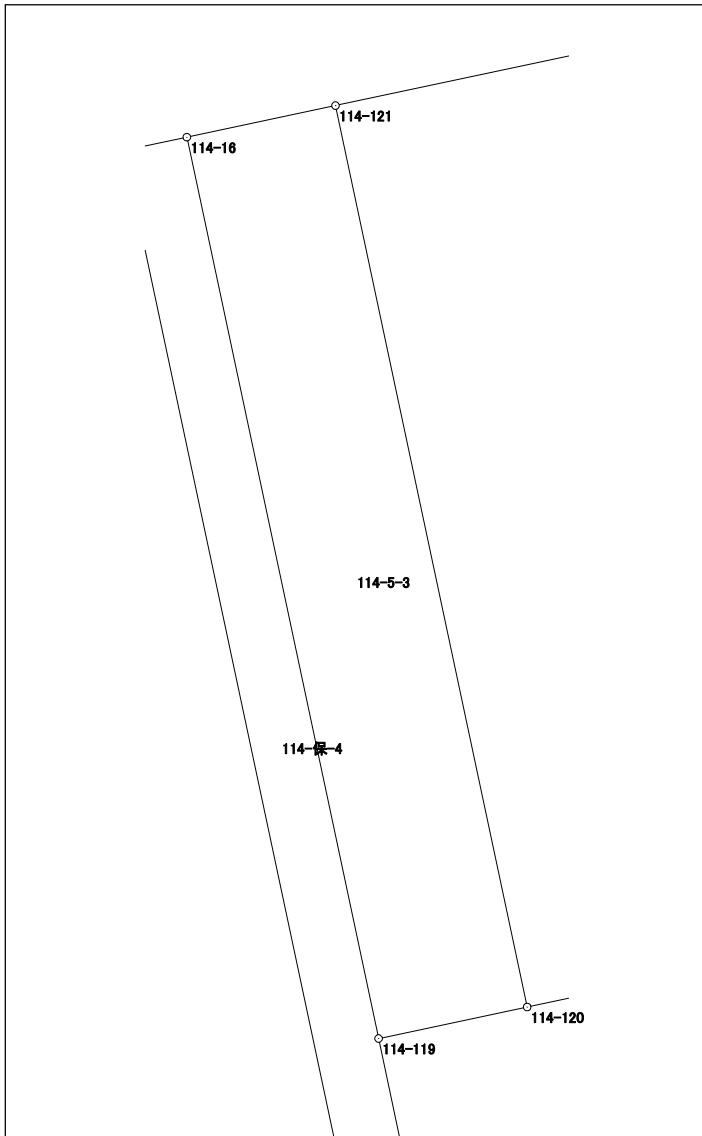
倍面積	435.464610
面積	217.7323050

# 面積計算書（座標法）

世界測地系（測地成果2011）

所在	地番	公簿地目	現況地目	地積	所有者
前橋市六供町四丁目	114-5-3			52.11 m <sup>2</sup>	

点名	X座標	Y座標	辺長	方向角	測角	DX	倍積 (Y×DX)
114-16	41305.889	-67449.992	17.778	167-59-16	89-59-43	-17.999	1214032.406008
114-119	41288.500	-67446.292	2.931	78-01-36	90-02-20	-16.781	1131816.226052
114-120	41289.108	-67443.425	17.780	347-59-32	89-57-56	17.999	-1213914.206575
114-121	41306.499	-67447.124	2.932	257-59-33	90-00-01	16.781	-1131830.187844
						倍面積	104.237641
						面積	52.1188205

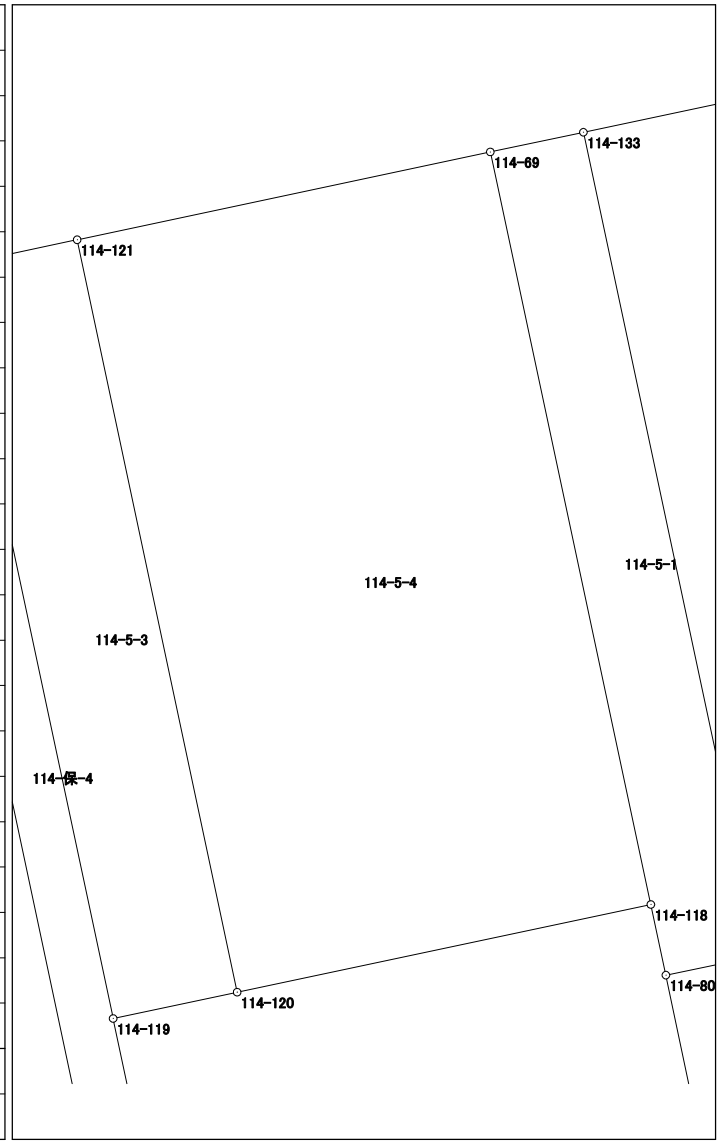


# 面積計算書 (座標法)

世界測地系 (測地成果2011)

所在	地番	公簿地目	現況地目	地積	所有者
前橋市六供町四丁目	114-5-4			173.72 m <sup>2</sup>	

点名	X座標	Y座標	辺長	方向角	測角	DX	倍積 (Y×DX)
114-120	41289.108	-67443.425	9.775	78-01-57	90-02-25	-15.364	1036200.781700
114-118	41291.135	-67433.862	17.786	347-57-12	89-55-15	19.421	-1309633.033902
114-69	41308.529	-67437.574	9.763	257-59-58	90-02-46	15.364	-1036110.886936
114-121	41306.499	-67447.124	17.780	167-59-32	89-59-34	-19.421	1309890.595204
						倍面積	347.456066
						面積	173.7280330









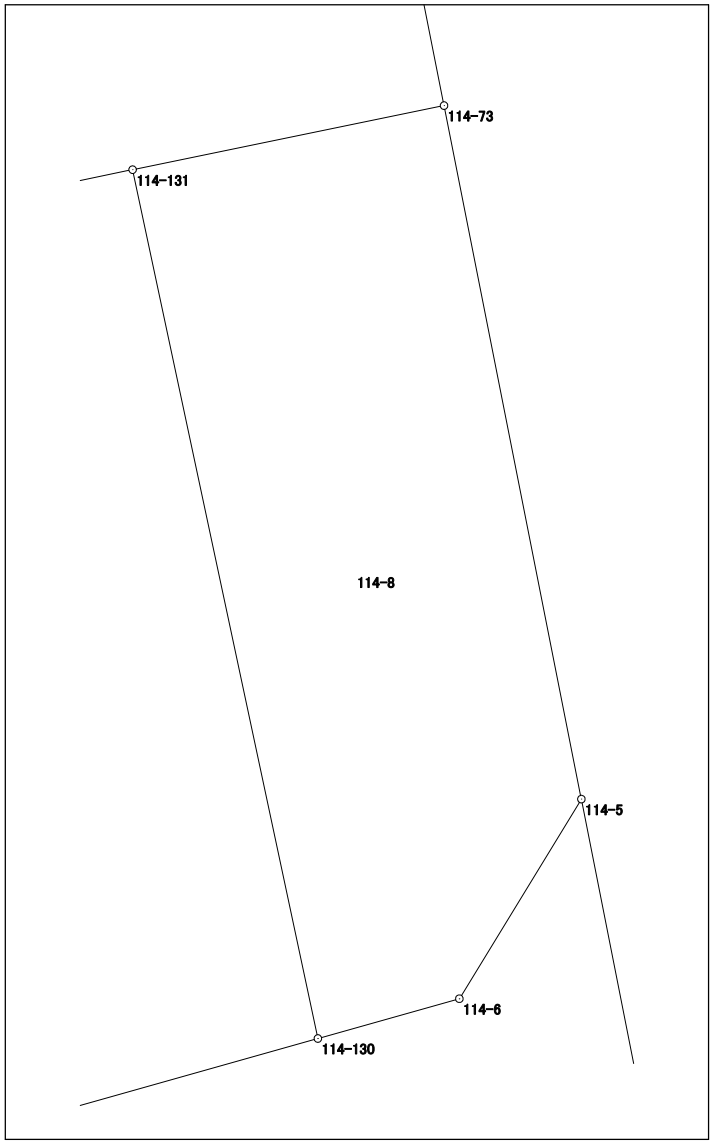


# 面積計算書（座標法）

世界測地系（測地成果2011）

所 在	地 番	公簿地目	現況地目	地 積	所 有 者
前橋市六供町四丁目	114-8			76.33 m <sup>2</sup>	

点 名	X 座標	Y 座標	辺 長	方 向 角	測 角	DX	倍 積 (Y×DX)
114-130	41278.307	-67412.491	2.515	74-17-22	86-19-39	-14.184	956178.772344
114-6	41278.988	-67410.070	4.003	31-26-33	137-09-11	4.096	-276111.646720
114-5	41282.403	-67407.982	12.095	348-47-49	137-21-16	15.280	-1029993.964960
114-73	41294.268	-67410.332	5.441	258-22-42	89-34-53	10.769	-725941.865308
114-131	41293.172	-67415.661	15.199	167-57-43	89-35-01	-15.961	1076021.365221
						倍面積	152.660577
						面 積	76.3302885

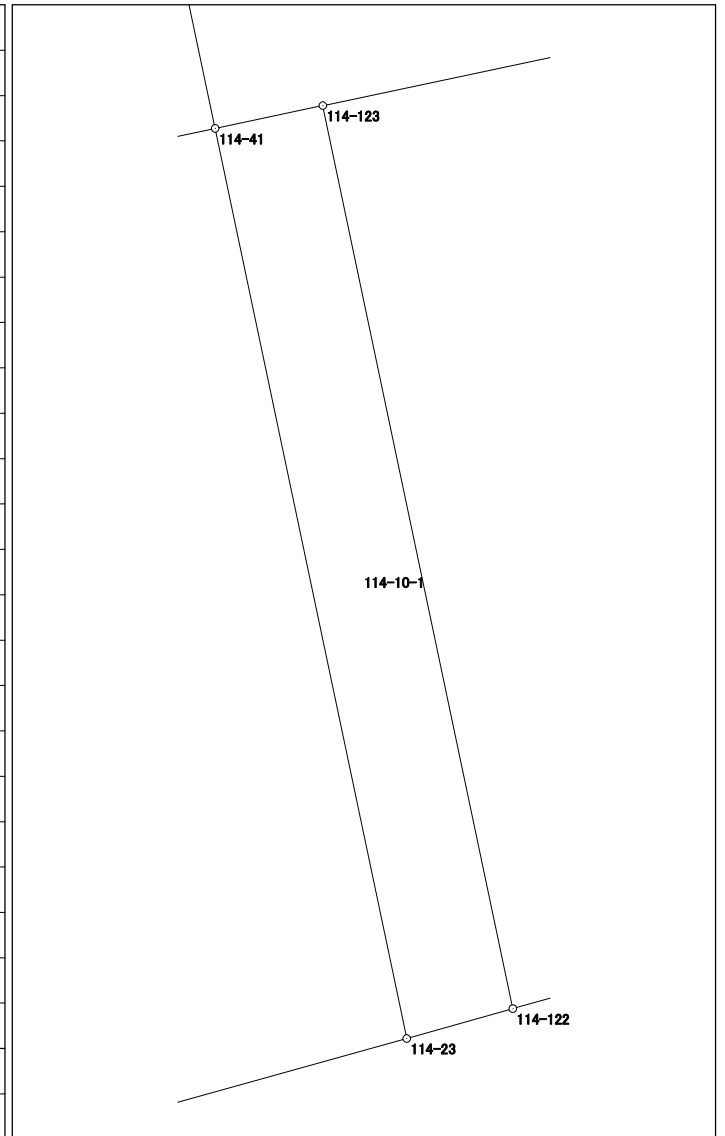


# 面積計算書 (座標法)

世界測地系 (測地成果2011)

所在	地番	公簿地目	現況地目	地積	所有者
前橋市六供町四丁目	114-10-1			20.99 m <sup>2</sup>	

点名	X座標	Y座標	辺長	方向角	測角	DX	倍積 (Y×DX)
114-41	41282.957	-67445.113	13.347	168-06-51	90-03-52	-13.388	902955.172844
114-23	41269.896	-67442.364	1.582	74-16-07	86-09-16	-12.632	851931.942048
114-122	41270.325	-67440.841	13.243	348-06-59	93-50-52	13.388	-902897.979308
114-123	41283.284	-67443.568	1.579	258-02-59	89-56-00	12.632	-851947.150976
						倍面積	41.984608
						面積	20.9923040



# 面積計算書 (座標法)

世界測地系 (測地成果2011)

所 在	地 番	公簿地目	現況地目	地 積	所 有 者
前橋市六供町四丁目	114-10-2			109.41 m <sup>2</sup>	

点 名	X 座 標	Y 座 標	辺 長	方 向 角	測 角	DX	倍 積 (Y×DX)	
114-123	41283.284	-67443.568	13.243	168-06-59	90-04-33	-14.952	1008416.228736	
114-122	41270.325	-67440.841	5.517	74-14-45	86-07-46	-11.461	772939.478701	
114-127	41271.823	-67435.531	3.661	348-06-58	93-52-13	5.081	-342639.933011	
114-126	41275.406	-67436.285	4.131	75-02-43	266-55-45	4.649	-313511.288965	
114-125	41276.472	-67432.294	9.000	348-02-27	92-59-44	9.871	-665624.174074	
114-124	41285.277	-67434.159	9.618	258-02-26	89-59-59	6.812	-459361.491108	
						倍面積	218.820279	
						面 積	109.4101395	





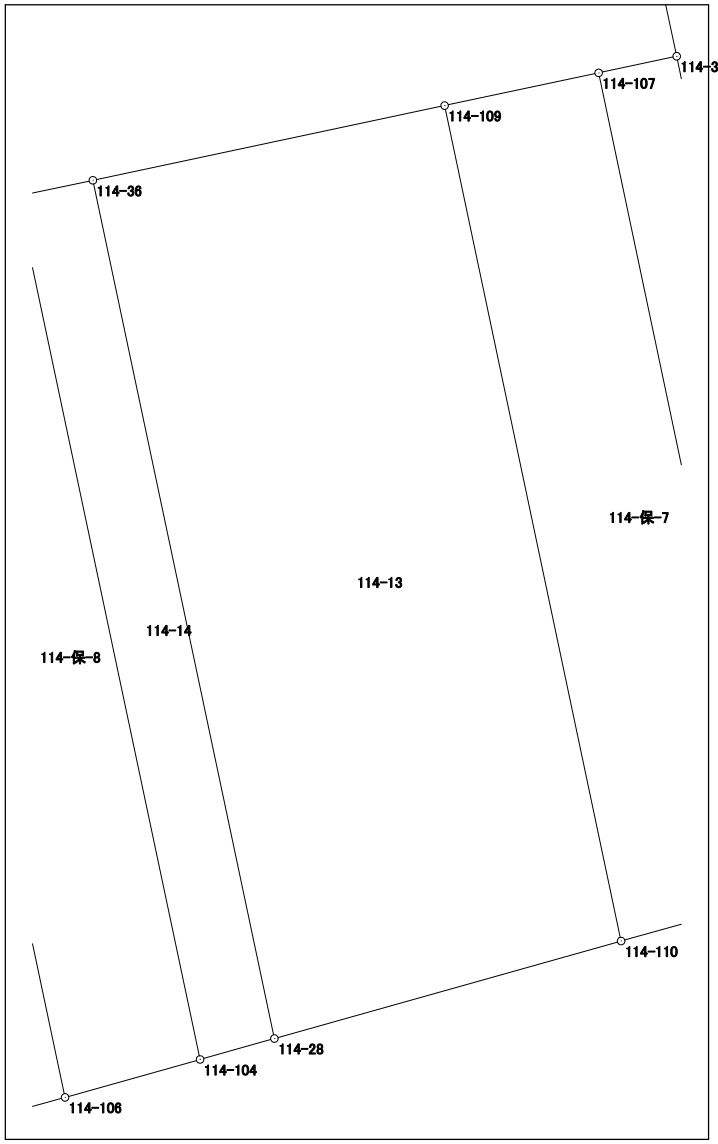


# 面積計算書（座標法）

世界測地系（測地成果2011）

所 在	地 番	公簿地目	現況地目	地 積	所 有 者
前橋市六供町四丁目	114-13			97.79 m <sup>2</sup>	

点 名	X 座標	Y 座標	辺 長	方 向 角	測 角	DX	倍 積 (Y×DX)
114-109	41271.292	-67493.270	6.375	258-00-48	89-56-49	13.486	-910214.239220
114-36	41269.968	-67499.506	15.551	168-03-12	90-02-24	-16.538	1116306.830228
114-28	41254.754	-67496.287	6.385	74-17-55	86-14-43	-13.486	910254.926482
114-110	41256.482	-67490.140	15.137	348-03-59	93-46-04	16.538	-1116151.935320
倍面積						195.582170	
面 積						97.7910850	

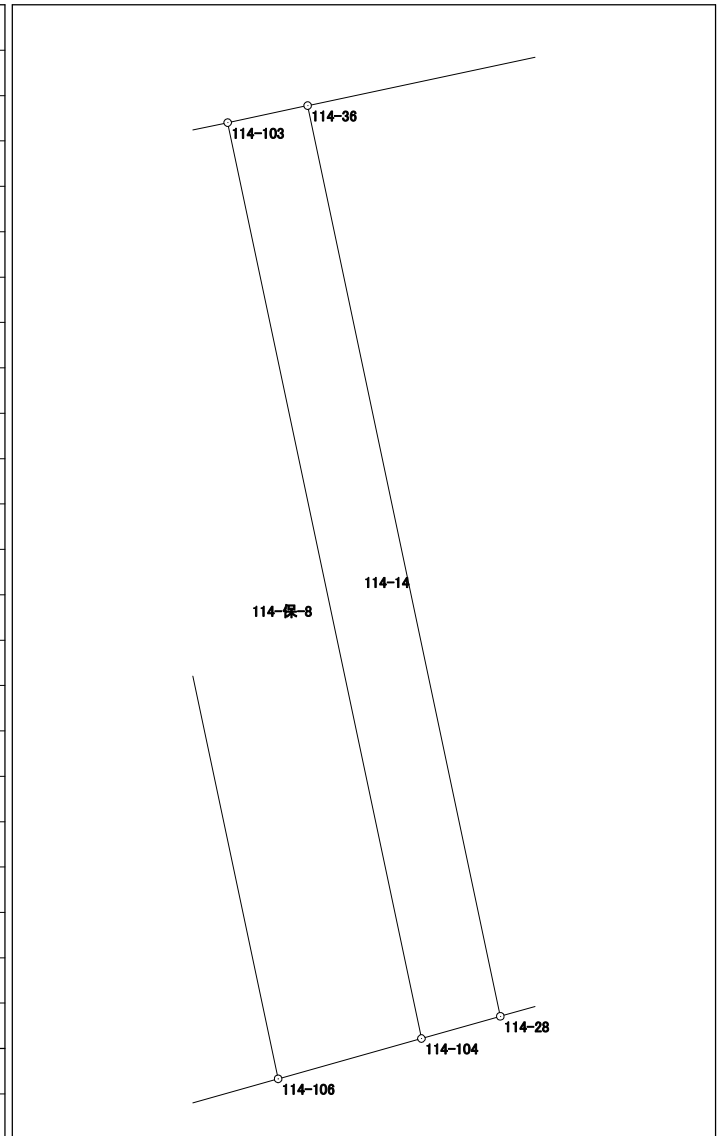


# 面積計算書（座標法）

世界測地系（測地成果2011）

所在	地番	公簿地目	現況地目	地積	所有者
前橋市六供町四丁目	114-14			21.30 m <sup>2</sup>	

点名	X座標	Y座標	辺長	方向角	測角	DX	倍積 (Y×DX)
114-28	41254.754	-67496.287	15.551	348-03-12	93-46-28	15.585	-1051929.632895
114-36	41269.968	-67499.506	1.366	257-59-56	89-56-44	14.930	-1007767.624580
114-103	41269.684	-67500.842	15.640	168-03-18	90-03-22	-15.585	1052000.622570
114-104	41254.383	-67497.605	1.369	74-16-44	86-13-26	-14.930	1007739.242650
						倍面積	42.607745
						面積	21.3038725

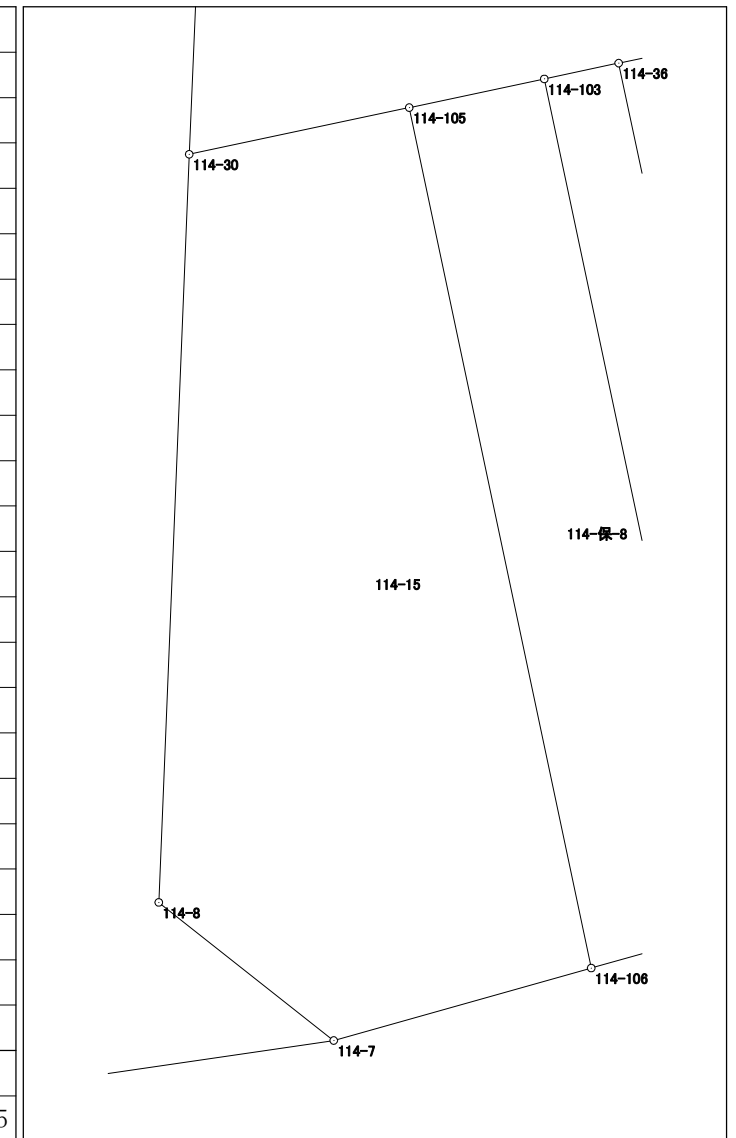


# 面積計算書（座標法）

世界測地系（測地成果2011）

所 在	地 番	公簿地目	現況地目	地 積	所 有 者
前橋市六供町四丁目	114-15			92.26 m <sup>2</sup>	

点 名	X 座標	Y 座標	辺 長	方 向 角	測 角	DX	倍 積 (Y×DX)
114-105	41269.169	-67503.269	4.042	258-01-12	89-57-49	14.620	-986897.792780
114-30	41268.330	-67507.223	13.452	182-19-50	104-18-38	-14.280	964003.144440
114-8	41254.889	-67507.770	4.005	128-16-40	125-56-50	-15.922	1074858.713940
114-7	41252.408	-67504.626	4.807	74-17-02	126-00-22	-1.179	79587.954054
114-106	41253.710	-67499.999	15.801	348-03-23	93-46-21	16.761	-1131367.483239
						倍面積	184.536415
						面 積	92.2682075

















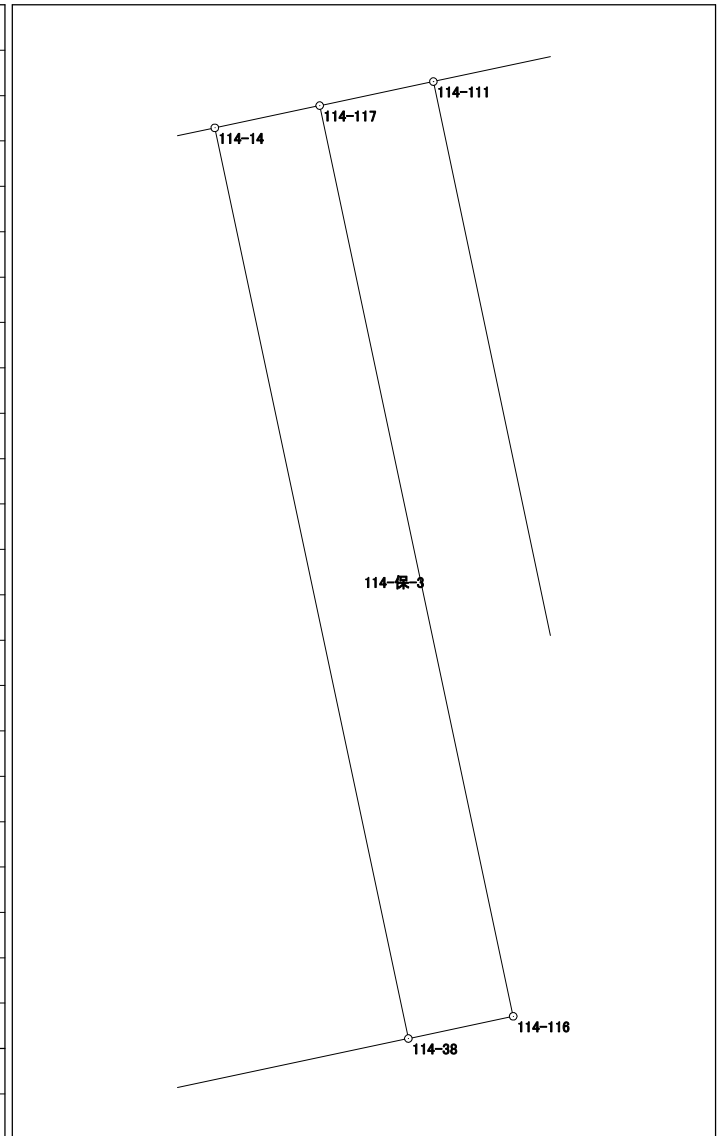


# 面積計算書 (座標法)

世界測地系 (測地成果2011)

所在	地番	公簿地目	現況地目	地積	所有者
前橋市六供町四丁目	114-保-3			8.00 m <sup>2</sup>	

点名	X座標	Y座標	辺長	方向角	測角	DX	倍積 (Y×DX)
114-14	41300.400	-67475.906	8.335	167-59-59	89-57-55	-8.352	563558.766912
114-38	41292.247	-67474.173	0.960	78-02-04	90-02-05	-7.954	536689.572042
114-116	41292.446	-67473.234	8.335	347-59-59	89-57-55	8.352	-563536.450368
114-117	41300.599	-67474.967	0.960	258-02-04	90-02-05	7.954	-536695.887518
						倍面積	16.001068
						面積	8.0005340



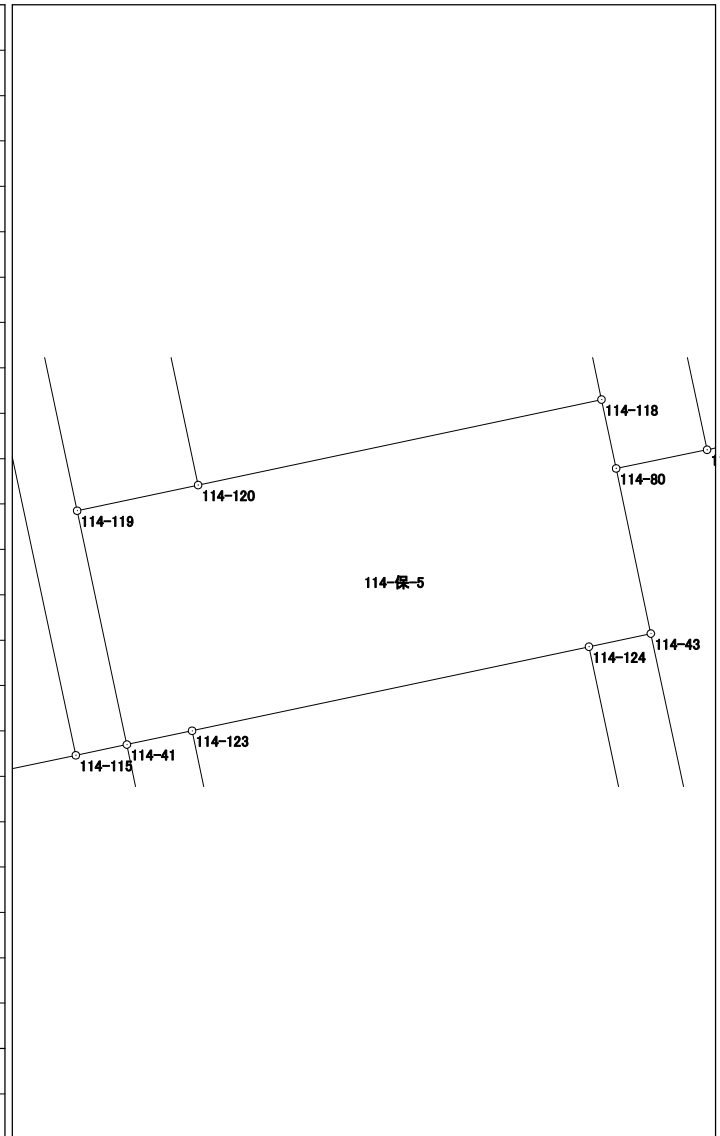


# 面積計算書 (座標法)

世界測地系 (測地成果2011)

所在	地番	公簿地目	現況地目	地積	所有者
前橋市六供町四丁目	114-保-5			72.00 m <sup>2</sup>	

点名	X座標	Y座標	辺長	方向角	測角	DX	倍積 (Y×DX)
114-41	41282.957	-67445.113	1.579	78-02-59	90-03-27	-5.216	351793.709408
114-123	41283.284	-67443.568	9.618	78-02-26	179-59-27	2.320	-156469.077760
114-124	41285.277	-67434.159	1.500	78-01-50	179-59-24	2.304	-155368.302336
114-43	41285.588	-67432.692	3.999	348-08-22	90-06-32	4.225	-284903.123700
114-80	41289.502	-67433.514	1.670	347-58-12	179-49-50	5.547	-374053.702158
114-118	41291.135	-67433.862	9.775	258-01-57	90-03-45	-0.394	26568.941628
114-120	41289.108	-67443.425	2.931	258-01-36	179-59-39	-2.635	177713.424875
114-119	41288.500	-67446.292	5.667	167-59-32	89-57-56	-6.151	414862.142092



倍面積	144.012049
面積	72.0060245



# 面積計算書 (座標法)

世界測地系 (測地成果2011)

所在	地番	公簿地目	現況地目	地積	所有者
前橋市六供町四丁目	114-保-7			42.00 m <sup>2</sup>	

点名	X座標	Y座標	辺長	方向角	測角	DX	倍積 (Y×DX)
114-107	41271.872	-67490.539	2.792	258-00-36	89-56-29	14.053	-948444.544567
114-109	41271.292	-67493.270	15.137	168-03-59	90-03-23	-15.390	1038721.425300
114-110	41256.482	-67490.140	2.797	74-17-58	86-13-59	-14.053	948438.937420
114-108	41257.239	-67487.447	14.956	348-04-07	93-46-09	15.390	-1038631.809330
倍面積						84.008823	
面積						42.0044115	

