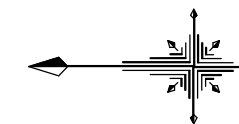
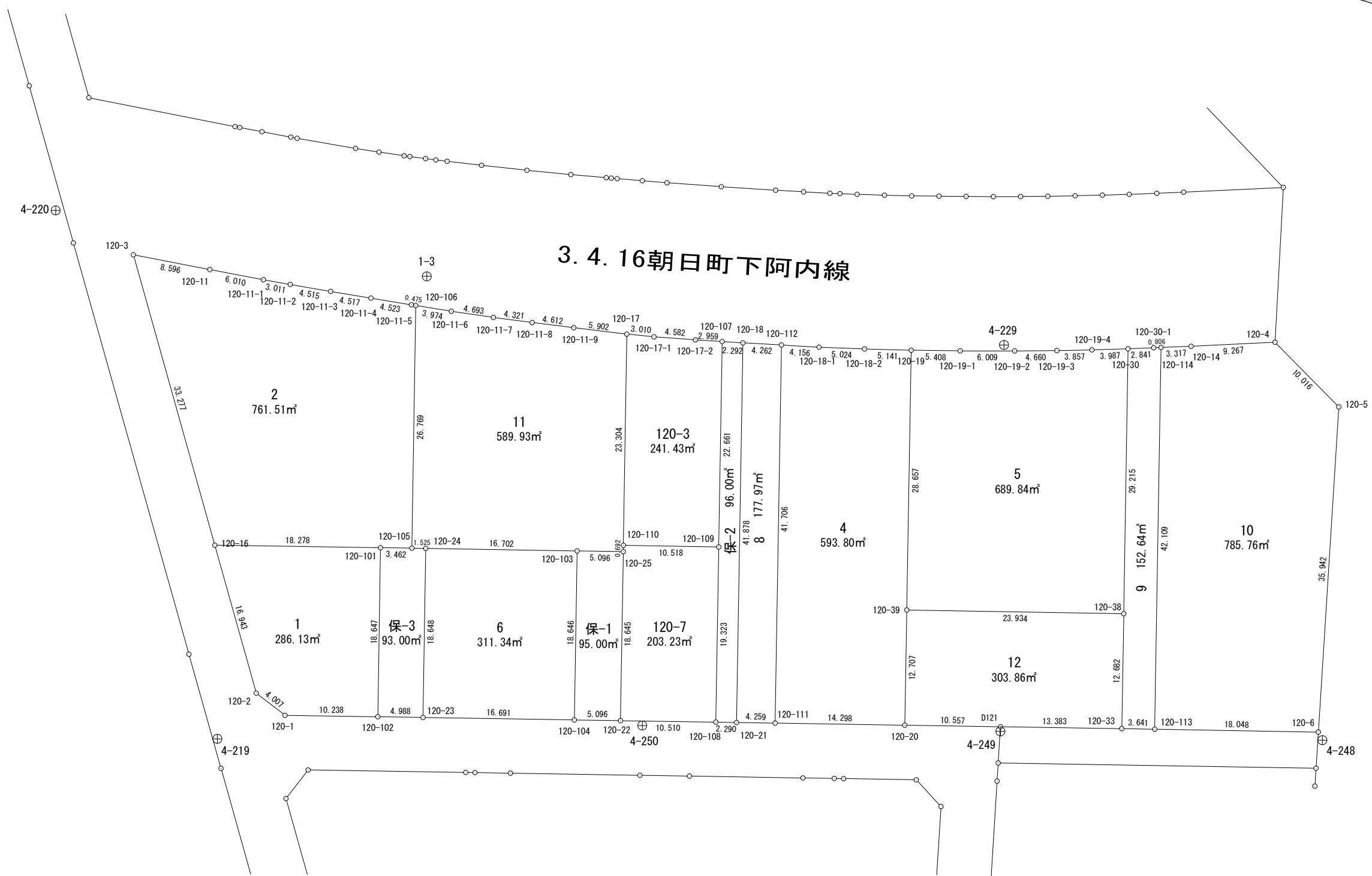


120街区 画地出来形確認図 (5381.52m²)



S=1/500



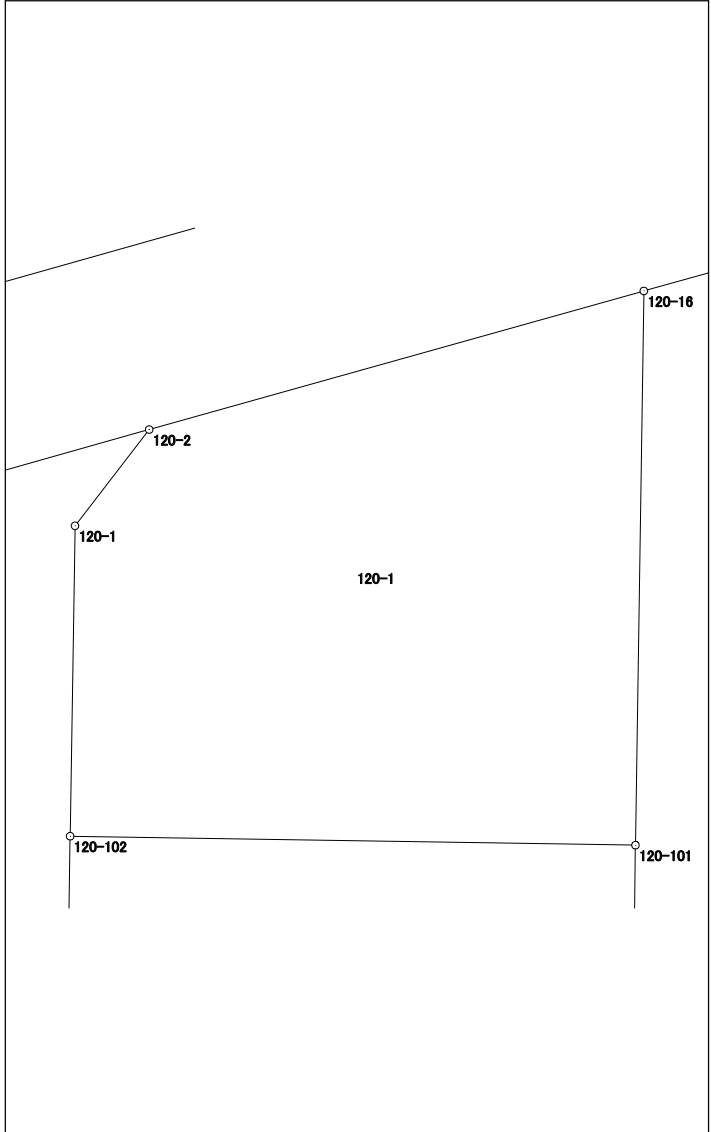
3. 4. 16朝日町下阿内線

3. 3. 10江田天川大島線

面積計算書（座標法）

世界測地系（測地成果2011）

所在	地番	公簿地目	現況地目	地積	所有者
前橋市六供町四丁目	120-1			286.13 m ²	

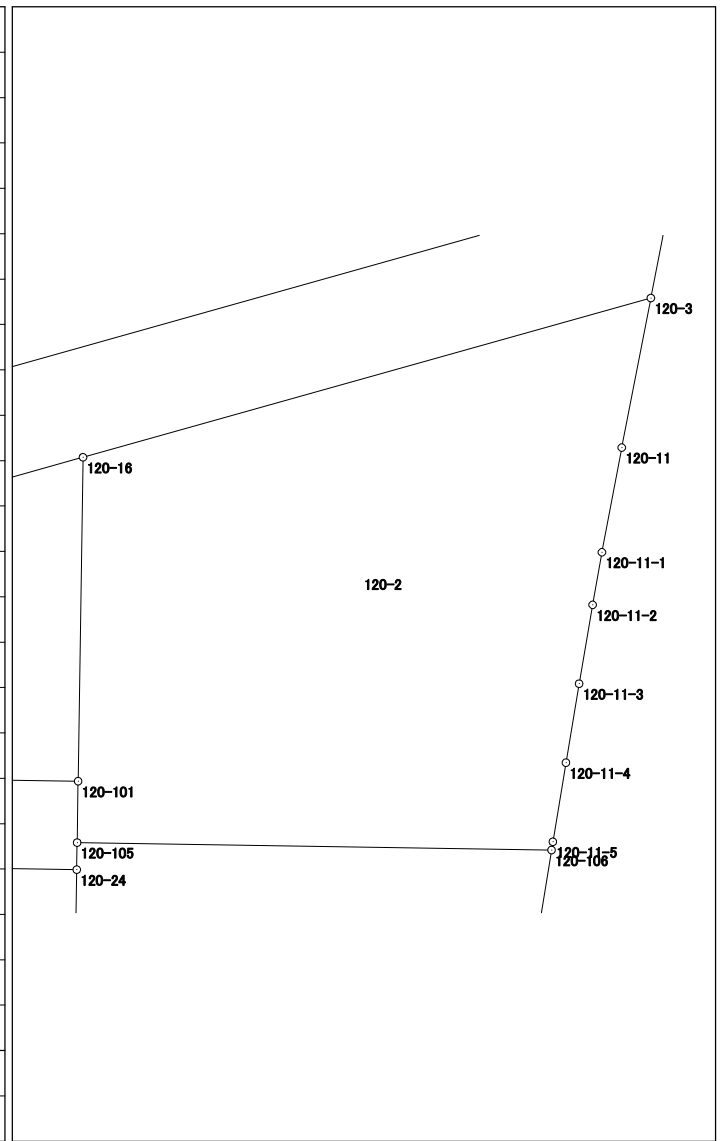
点名	X座標	Y座標	辺長	方向角	測角	DX	倍積 (Y×DX)	
120-102	41270.477	-67313.985	18.647	90-54-23	90-00-39	-10.532	708950.890020	
120-101	41270.182	-67295.340	18.278	0-51-55	89-57-32	17.981	-1210037.508540	
120-16	41288.458	-67295.064	16.943	254-21-07	73-29-12	13.706	-922346.147184	
120-2	41283.888	-67311.379	4.007	217-37-09	143-16-02	-7.744	521259.318976	
120-1	41280.714	-67313.825	10.238	180-53-44	143-16-35	-13.411	902745.707075	
						倍面積	572.260347	
						面積	286.1301735	

面積計算書（座標法）

世界測地系（測地成果2011）

所在	地番	公簿地目	現況地目	地積	所有者
前橋市六供町四丁目	120-2			761.51 m ²	

点名	X座標	Y座標	辺長	方向角	測角	DX	倍積 (Y×DX)
120-105	41266.720	-67295.393	26.769	90-54-12	90-01-35	-3.884	261375.306412
120-106	41266.298	-67268.627	0.475	9-05-08	98-10-56	0.047	-3161.625469
120-11-5	41266.767	-67268.552	4.523	9-24-14	180-19-06	4.931	-331701.229912
120-11-4	41271.229	-67267.813	4.517	9-28-07	180-03-53	8.917	-599827.088521
120-11-3	41275.684	-67267.070	4.515	9-43-01	180-14-54	8.905	-599013.258350
120-11-2	41280.134	-67266.308	3.011	10-02-28	180-19-27	7.415	-498779.673820
120-11-1	41283.099	-67265.783	6.010	10-44-23	180-41-55	8.870	-596647.495210
120-11	41289.004	-67264.663	8.596	10-59-56	180-15-33	14.343	-964777.061409
120-3	41297.442	-67263.023	33.277	254-20-13	63-20-17	-0.546	36725.610558
120-16	41288.458	-67295.064	18.278	180-51-55	106-31-42	-27.260	1834463.444640
120-101	41270.182	-67295.340	3.462	180-52-37	180-00-42	-21.738	1462866.100920

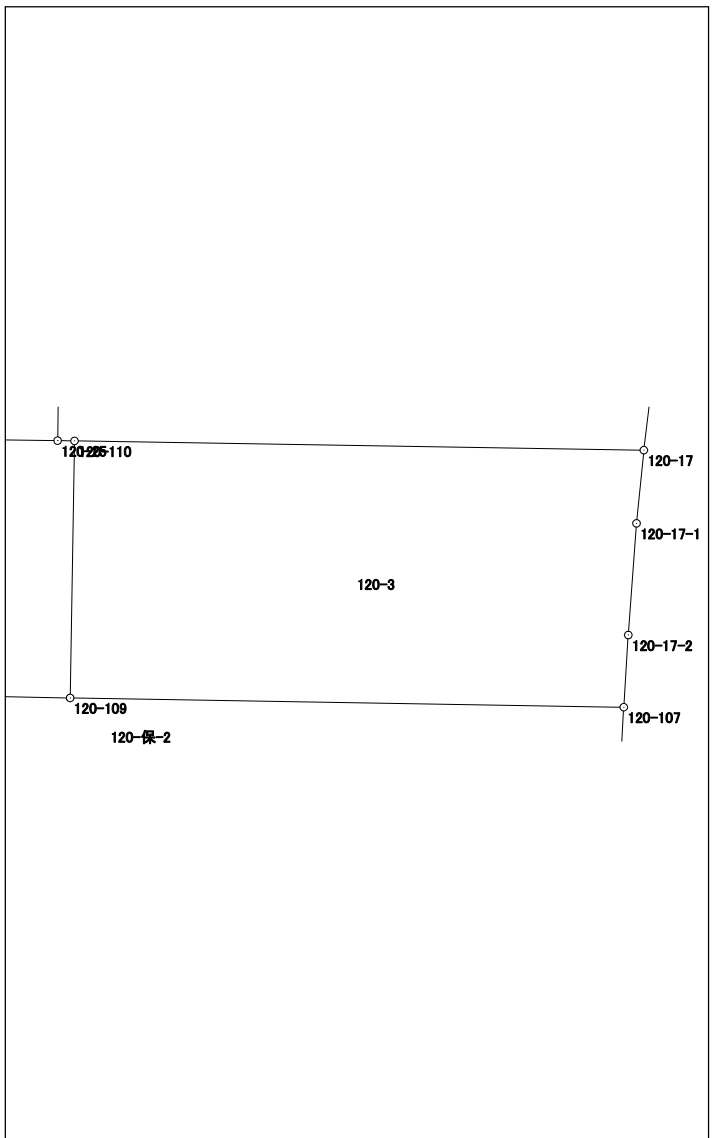


倍面積	1523.029839
面積	761.5149195

面積計算書（座標法）

世界測地系（測地成果2011）

所 在	地 番	公簿地目	現況地目	地 積	所 有 者
前橋市六供町四丁目	120-3			241.43 m ²	

点 名	X 座標	Y 座標	辺 長	方 向 角	測 角	DX	倍 積 (Y×DX)	
120-110	41243.388	-67295.083	10.518	180-58-11	90-02-34	-10.139	682304.846537	
120-109	41232.872	-67295.261	22.661	90-57-30	89-59-19	-10.895	733181.868595	
120-107	41232.493	-67272.603	2.959	3-33-56	92-36-26	2.574	-173159.680122	
120-17-2	41235.446	-67272.419	4.582	4-13-03	180-39-07	7.523	-506090.408137	
120-17-1	41240.016	-67272.082	3.010	5-43-12	181-30-09	7.565	-508913.300330	
120-17	41243.011	-67271.782	23.304	270-55-37	85-12-25	3.372	-226840.448904	
						倍面積	482.877639	
						面 積	241.4388195	

面積計算書（座標法）

世界測地系（測地成果2011）

所在	地番	公簿地目	現況地目	地積	所有者
前橋市六供町四丁目	120-4			593.80 m ²	

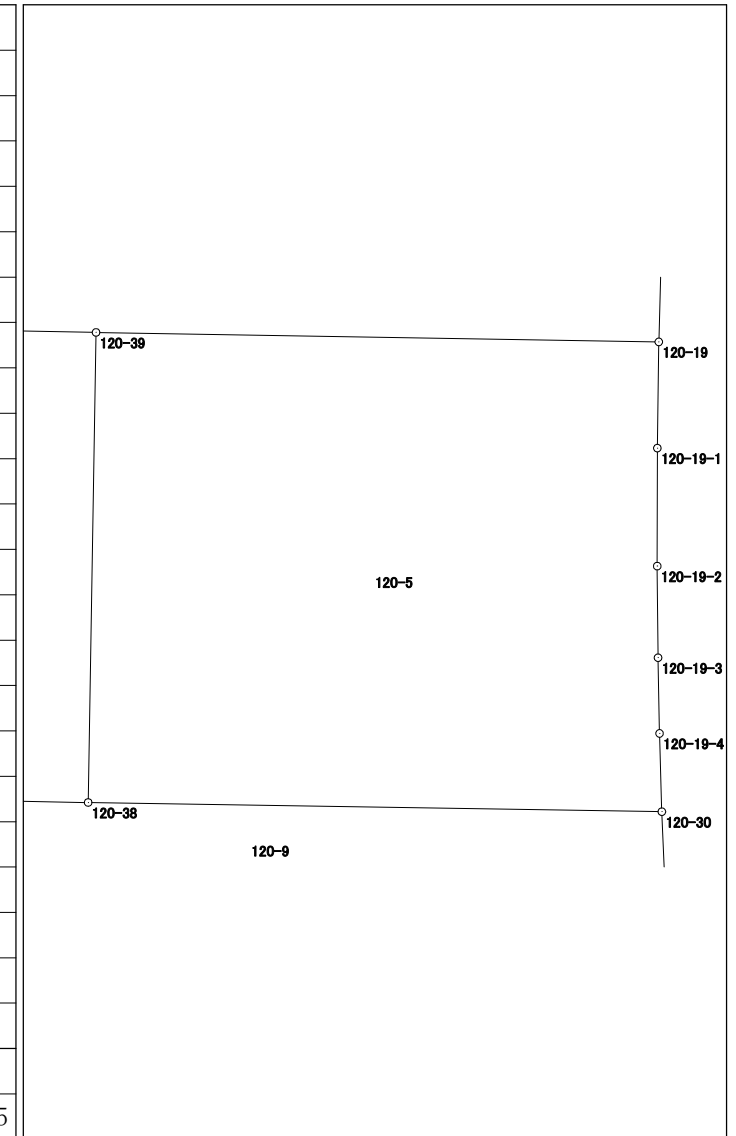
点名	X座標	Y座標	辺長	方向角	測角	DX	倍積 (Y×DX)	
120-112	41225.950	-67272.986	41.706	270-57-37	87-42-17	4.848	-326139.436128	
120-111	41226.649	-67314.686	14.298	180-55-47	89-58-10	-13.597	915277.785542	
120-20	41212.353	-67314.918	12.707	91-01-57	90-06-10	-14.525	977749.183950	
120-39	41212.124	-67302.213	28.657	90-57-49	179-55-52	-0.711	47851.873443	
120-19	41211.642	-67273.560	5.141	1-34-58	90-37-09	4.657	-313292.968920	
120-18-2	41216.781	-67273.418	5.024	2-14-09	180-39-11	10.159	-683430.653462	
120-18-1	41221.801	-67273.222	4.156	3-15-20	181-01-11	9.169	-616828.172518	
						倍面積	1187.611907	
						面積	593.8059535	

面積計算書（座標法）

世界測地系（測地成果2011）

所 在	地 番	公簿地目	現況地目	地 積	所 有 者
前橋市六供町四丁目	120-5			689.84 m ²	

点 名	X 座標	Y 座標	辺 長	方 向 角	測 角	DX	倍 積 (Y×DX)
120-39	41212.124	-67302.213	23.934	180-57-45	89-59-56	-23.449	1578169.592637
120-38	41188.193	-67302.615	29.215	90-55-11	89-57-26	-24.400	1642183.806000
120-30	41187.724	-67273.404	3.987	358-19-57	87-24-46	3.516	-236533.288464
120-19-4	41191.709	-67273.520	3.857	358-50-28	180-30-31	7.841	-527491.670320
120-19-3	41195.565	-67273.598	4.660	359-29-45	180-39-17	8.516	-572901.960568
120-19-2	41200.225	-67273.639	6.009	0-03-26	180-33-41	10.669	-717742.454491
120-19-1	41206.234	-67273.633	5.408	0-46-24	180-42-58	11.417	-768063.067961
120-19	41211.642	-67273.560	28.657	270-57-49	90-11-25	5.890	-396241.268400
倍面積						1379.688433	
面 積						689.8442165	

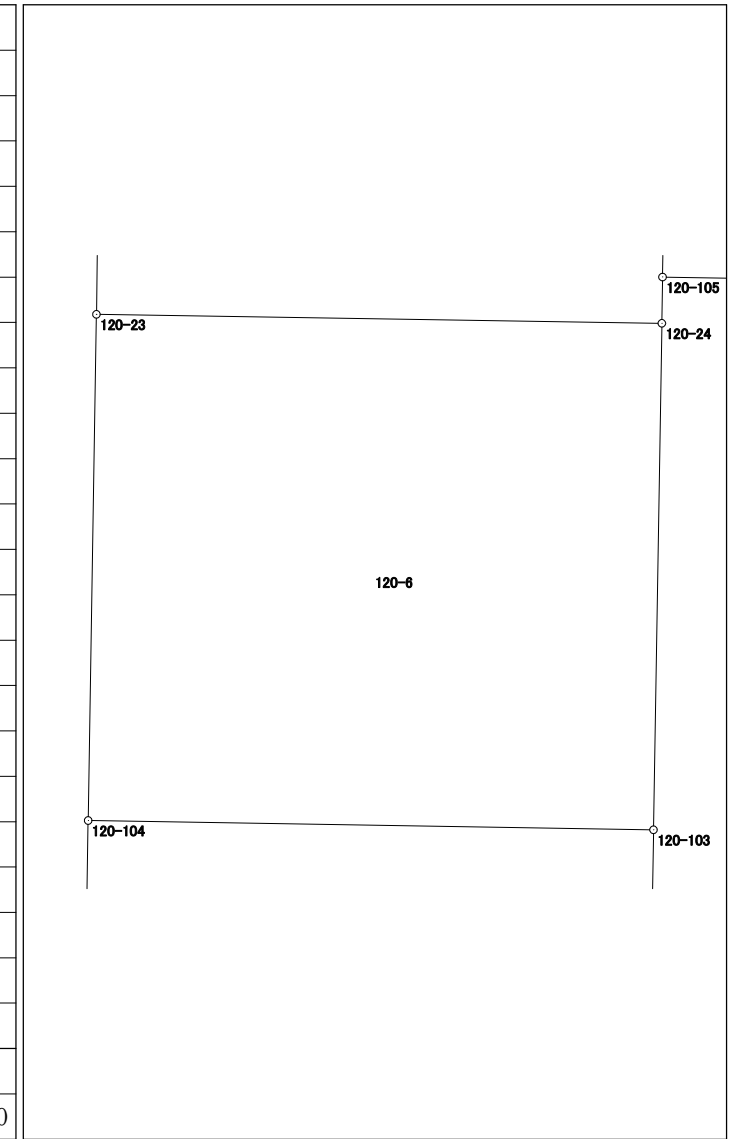


面積計算書（座標法）

世界測地系（測地成果2011）

所 在	地 番	公簿地目	現況地目	地 積	所 有 者
前橋市六供町四丁目	120-6			311.34 m ²	

点 名	X 座標	Y 座標	辺 長	方 向 角	測 角	DX	倍 積 (Y×DX)
120-23	41265.490	-67314.062	16.691	180-56-01	90-01-38	-16.394	1103546.732428
120-104	41248.801	-67314.334	18.646	90-56-25	90-00-24	-16.995	1144007.106330
120-103	41248.495	-67295.691	16.702	0-56-36	90-00-11	16.394	-1103245.558254
120-24	41265.195	-67295.416	18.648	270-54-23	89-57-47	16.995	-1143685.594920



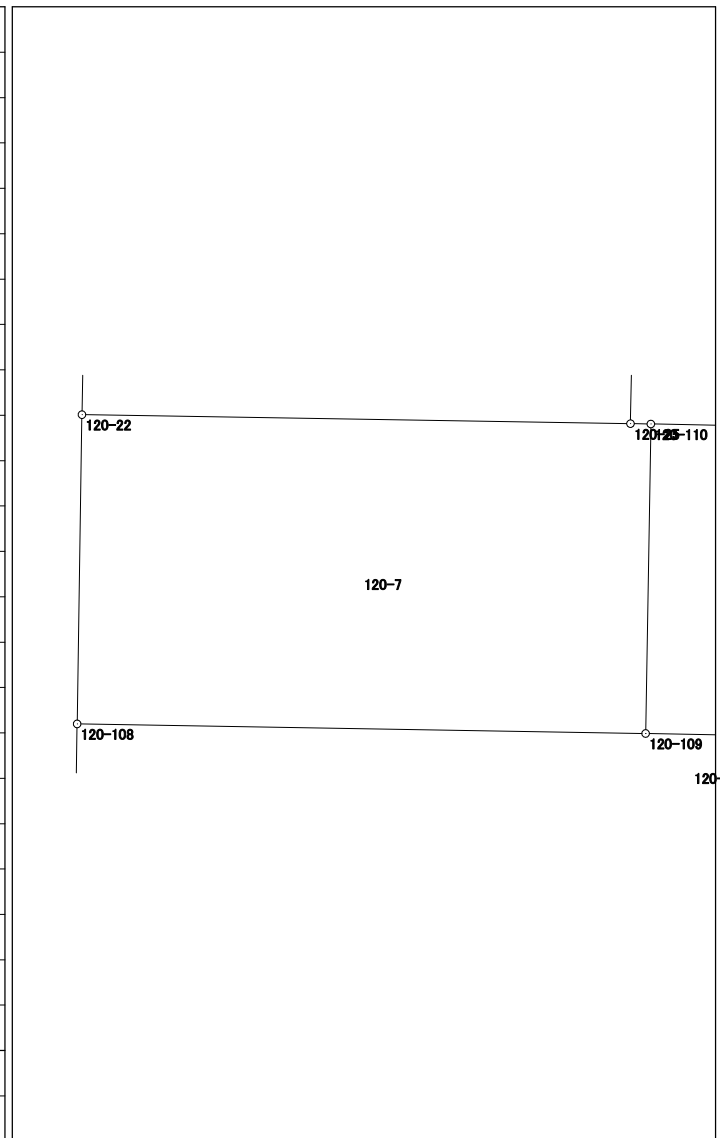
倍面積	622.685584
面 積	311.3427920

面積計算書（座標法）

世界測地系（測地成果2011）

所在	地番	公簿地目	現況地目	地積	所有者
前橋市六供町四丁目	120-7			203.23 m ²	

点名	X座標	Y座標	辺長	方向角	測角	DX	倍積 (Y×DX)
120-109	41232.872	-67295.261	10.518	0-58-11	90-00-22	10.191	-685806.004851
120-110	41243.388	-67295.083	0.692	270-59-36	90-01-25	10.528	-708482.633824
120-25	41243.400	-67295.775	18.645	270-56-25	179-56-49	0.318	-21400.056450
120-22	41243.706	-67314.417	10.510	180-53-39	89-57-14	-10.203	686808.996651
120-108	41233.197	-67314.581	19.323	90-57-49	90-04-10	-10.834	729286.170554
						倍面積	406.472080
						面積	203.2360400

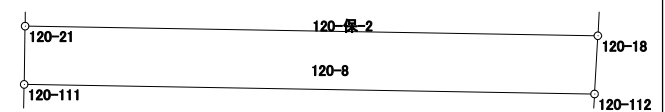


面積計算書 (座標法)

世界測地系 (測地成果2011)

所在	地番	公簿地目	現況地目	地積	所有者
前橋市六供町四丁目	120-8			177.97 m ²	

点名	X座標	Y座標	辺長	方向角	測角	DX	倍積 (Y×DX)
120-111	41226.649	-67314.686	41.706	90-57-37	90-01-55	-4.957	333678.898502
120-112	41225.950	-67272.986	4.262	3-14-30	92-16-53	3.556	-239222.738216
120-18	41230.205	-67272.745	41.878	270-57-38	87-43-08	4.957	-333470.996965
120-21	41230.907	-67314.617	4.259	180-55-42	89-58-04	-3.556	239370.778052



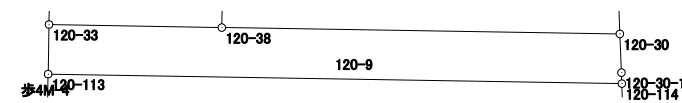
倍面積	355.941373
面積	177.9706865

面積計算書 (座標法)

世界測地系 (測地成果2011)

所在	地番	公簿地目	現況地目	地積	所有者
前橋市六供町四丁目	120-9			152.64 m ²	

点名	X座標	Y座標	辺長	方向角	測角	DX	倍積 (Y×DX)
120-113	41184.776	-67315.359	42.109	90-56-49	89-56-23	-4.336	291879.396624
120-114	41184.080	-67273.256	0.806	357-51-57	86-55-08	0.109	-7332.784904
120-30-1	41184.885	-67273.286	2.841	357-37-12	179-45-15	3.644	-245143.854184
120-30	41187.724	-67273.404	29.215	270-55-11	93-17-59	3.308	-222540.420432
120-38	41188.193	-67302.615	12.682	271-00-27	180-05-16	0.692	-46573.409580
120-33	41188.416	-67315.295	3.641	181-00-26	89-59-59	-3.417	230016.363015



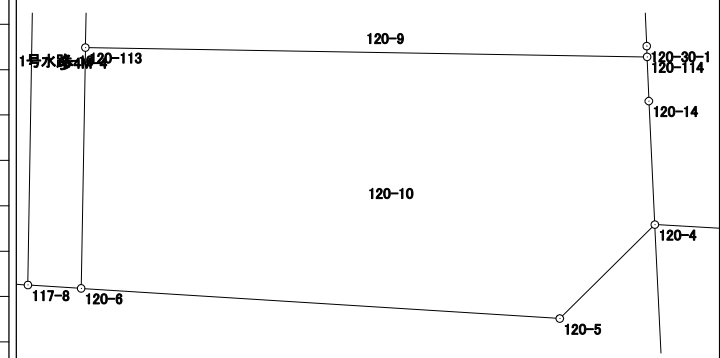
倍面積	305.290539
面積	152.6452695

面積計算書 (座標法)

世界測地系 (測地成果2011)

所在	地番	公簿地目	現況地目	地積	所有者
前橋市六供町四丁目	120-10			785.76 m ²	

点名	X座標	Y座標	辺長	方向角	測角	DX	倍積 (Y×DX)
120-114	41184.080	-67273.256	42.109	270-56-49	93-08-27	4.011	-269833.029816
120-113	41184.776	-67315.359	18.048	181-00-12	90-03-23	-17.349	1167854.163291
120-6	41166.731	-67315.675	35.942	93-36-24	92-36-12	-20.306	1366912.096550
120-5	41164.470	-67279.804	10.016	45-21-07	131-44-43	4.778	-321462.903512
120-4	41171.509	-67272.678	9.267	357-12-38	131-51-31	16.295	-1096208.288010
120-14	41180.765	-67273.129	3.317	357-48-22	180-35-44	12.571	-845690.504659



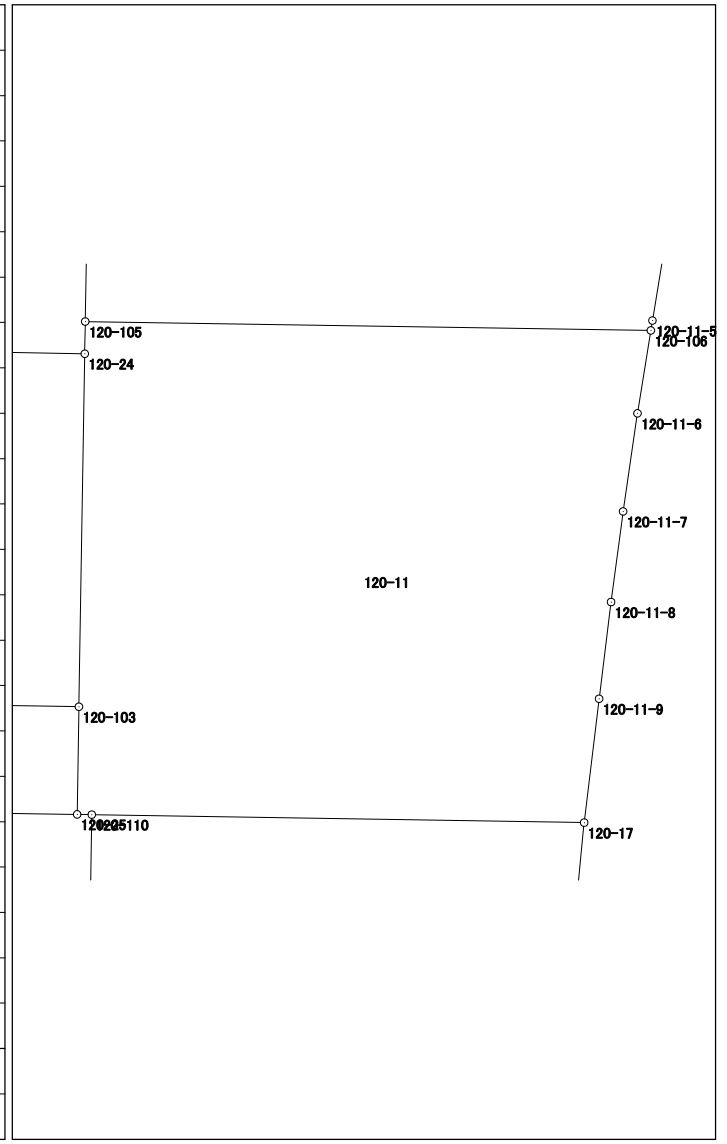
倍面積	1571.533844
面積	785.7669220

面積計算書 (座標法)

世界測地系 (測地成果2011)

所在	地番	公簿地目	現況地目	地積	所有者
前橋市六供町四丁目	120-11			589.93 m ²	

点名	X座標	Y座標	辺長	方向角	測角	DX	倍積 (Y×DX)
120-105	41266.720	-67295.393	1.525	180-51-51	89-57-39	-1.103	74226.818479
120-24	41265.195	-67295.416	16.702	180-56-36	180-04-45	-18.225	1226458.956600
120-103	41248.495	-67295.691	5.096	180-56-40	180-00-04	-21.795	1466709.585345
120-25	41243.400	-67295.775	0.692	90-59-36	90-02-56	-5.107	343679.522925
120-110	41243.388	-67295.083	23.304	90-55-37	179-56-01	-0.389	26177.787287
120-17	41243.011	-67271.782	5.902	6-51-36	95-55-59	5.483	-368851.180706
120-11-9	41248.871	-67271.077	4.612	7-05-11	180-13-35	10.437	-702108.230649
120-11-8	41253.448	-67270.508	4.321	7-32-22	180-27-11	8.861	-596083.971388
120-11-7	41257.732	-67269.941	4.693	8-21-23	180-49-01	8.927	-600518.763307
120-11-6	41262.375	-67269.259	3.974	9-09-06	180-47-43	8.566	-576228.472594
120-106	41266.298	-67268.627	26.769	270-54-12	81-45-06	4.345	-292282.184315



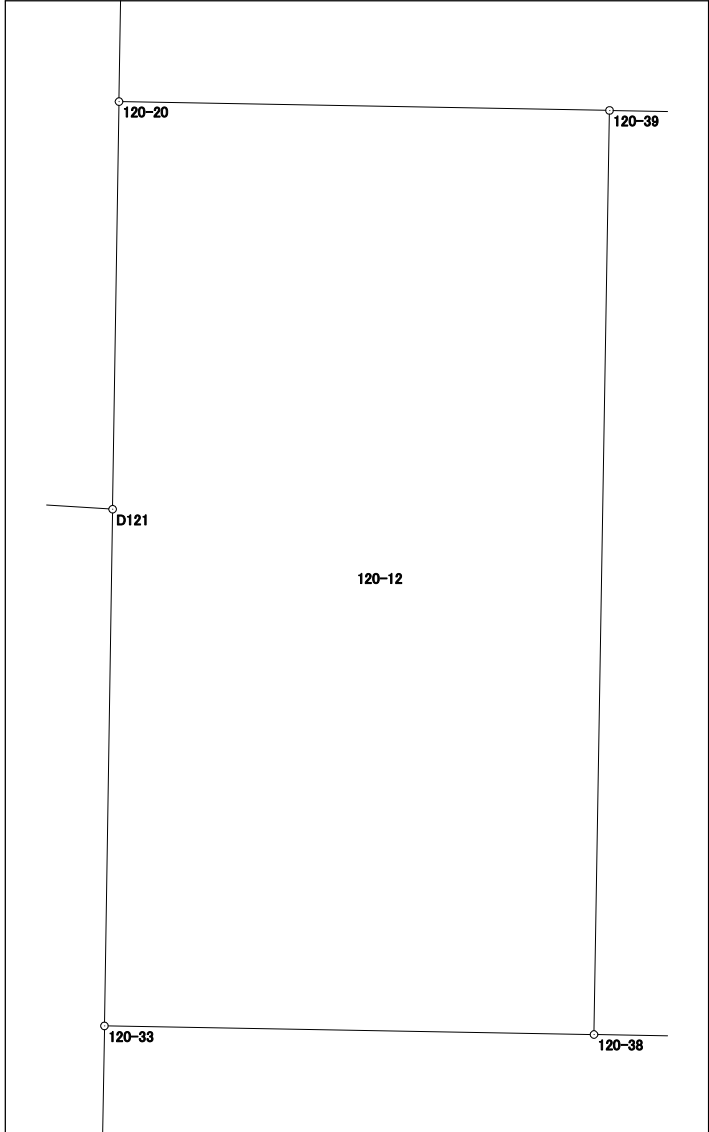
倍面積	1179.867677
面積	589.9338385

面積計算書 (座標法)

世界測地系 (測地成果2011)

所在	地番	公簿地目	現況地目	地積	所有者
前橋市六供町四丁目	120-12			303.86 m ²	

点名	X座標	Y座標	辺長	方向角	測角	DX	倍積 (Y×DX)
120-39	41212.124	-67302.213	12.707	271-01-57	90-04-12	24.160	-1626021.466080
120-20	41212.353	-67314.918	10.557	180-54-03	89-52-06	-10.327	695161.158186
D121	41201.797	-67315.084	13.383	180-54-12	180-00-09	-23.937	1611321.165708
120-33	41188.416	-67315.295	12.682	91-00-27	90-06-15	-13.604	915757.273180
120-38	41188.193	-67302.615	23.934	0-57-45	89-57-18	23.708	-1595610.396420
						倍面積	607.734574
						面積	303.8672870

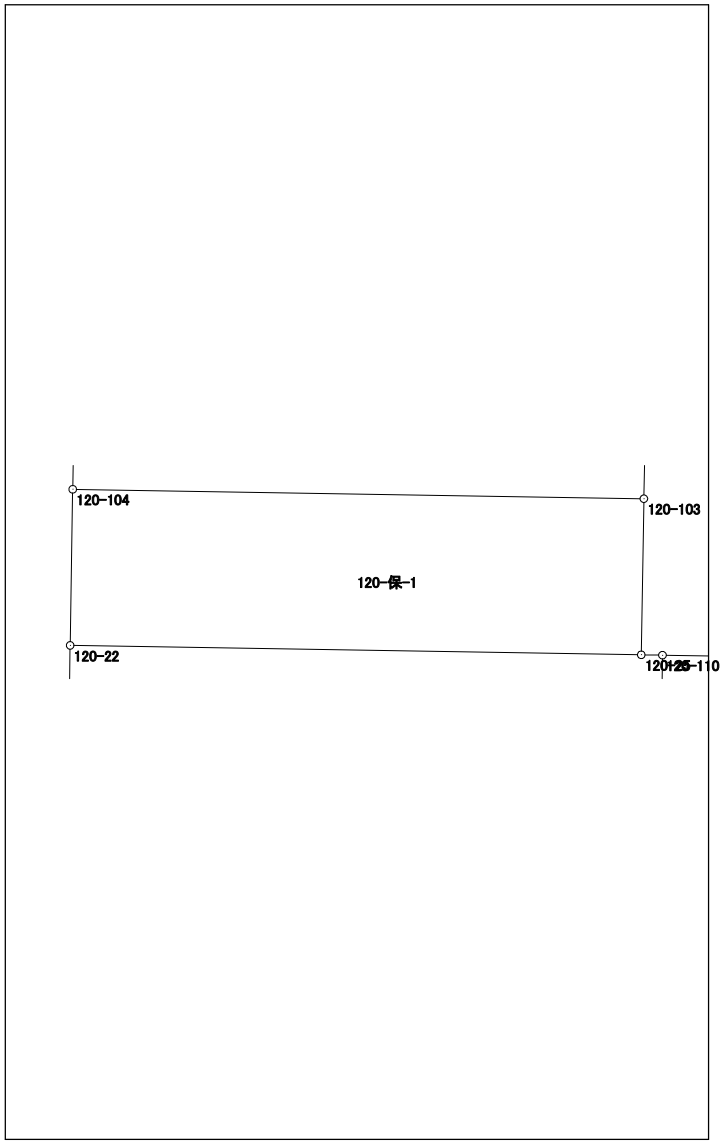


面積計算書（座標法）

世界測地系（測地成果2011）

所 在	地 番	公簿地目	現況地目	地 積	所 有 者
前橋市六供町四丁目	120-保-1			95.00 m ²	

点 名	X 座標	Y 座標	辺 長	方 向 角	測 角	DX	倍 積 (Y×DX)
120-25	41243.400	-67295.775	5.096	0-56-40	90-00-15	4.789	-322279.466475
120-103	41248.495	-67295.691	18.646	270-56-25	89-59-45	5.401	-363464.027091
120-104	41248.801	-67314.334	5.096	180-56-00	89-59-35	-4.789	322368.345526
120-22	41243.706	-67314.417	18.645	90-56-25	90-00-25	-5.401	363565.166217

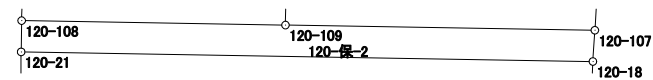


倍面積	190.018177
面 積	95.0090885

面積計算書 (座標法)

世界測地系 (測地成果2011)

所在	地番	公簿地目	現況地目	地積	所有者
前橋市六供町四丁目	120-保-2			96.00 m ²	

点名	X座標	Y座標	辺長	方向角	測角	DX	倍積 (Y×DX)	
120-21	41230.907	-67314.617	41.878	90-57-38	90-03-36	-2.992	201405.334064	
120-18	41230.205	-67272.745	2.292	3-33-05	92-35-27	1.586	-106694.573570	
120-107	41232.493	-67272.603	22.661	270-57-30	87-24-25	2.667	-179416.032201	
120-109	41232.872	-67295.261	19.323	270-57-49	180-00-19	0.704	-47375.863744	
120-108	41233.197	-67314.581	2.290	180-54-02	89-56-13	-1.965	132273.151665	
						倍面積	192.016214	
						面積	96.0081070	

面積計算書 (座標法)

世界測地系 (測地成果2011)

所在	地番	公簿地目	現況地目	地積	所有者
前橋市六供町四丁目	120-保-3			93.00 m ²	

点名	X座標	Y座標	辺長	方向角	測角	DX	倍積 (Y×DX)
120-102	41270.477	-67313.985	4.988	180-53-05	89-58-42	-4.692	315837.217620
120-23	41265.490	-67314.062	18.648	90-54-23	90-01-18	-5.282	355552.875484
120-24	41265.195	-67295.416	1.525	0-51-51	89-57-28	1.230	-82773.361680
120-105	41266.720	-67295.393	3.462	0-52-37	180-00-46	4.987	-335602.124891
120-101	41270.182	-67295.340	18.647	270-54-23	90-01-46	3.757	-252828.592380
						倍面積	186.014153
						面積	93.0070765

