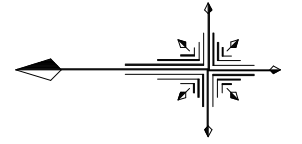
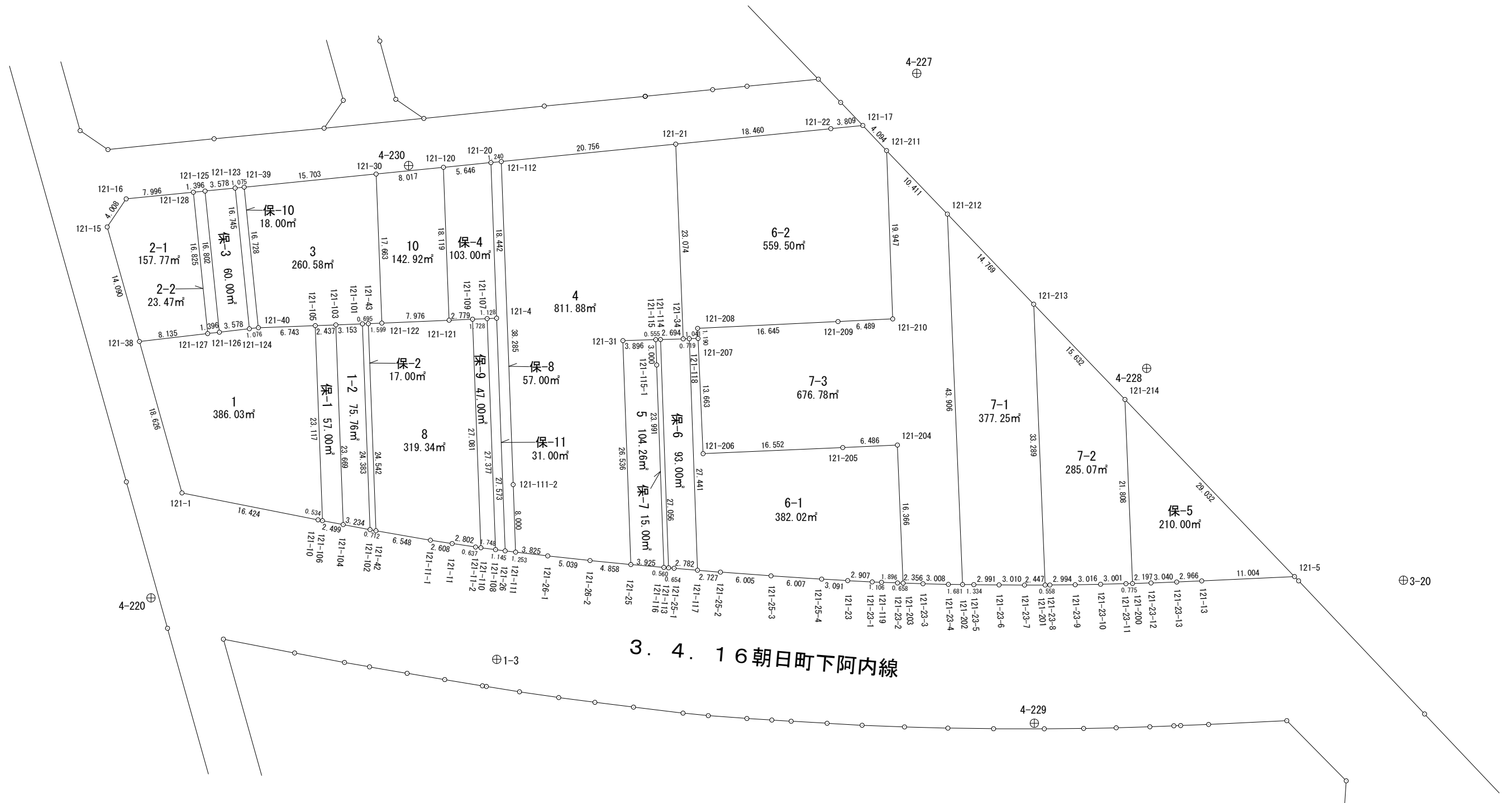


121街区 画地出来形確認図

(5270.74m²)



S=1/500

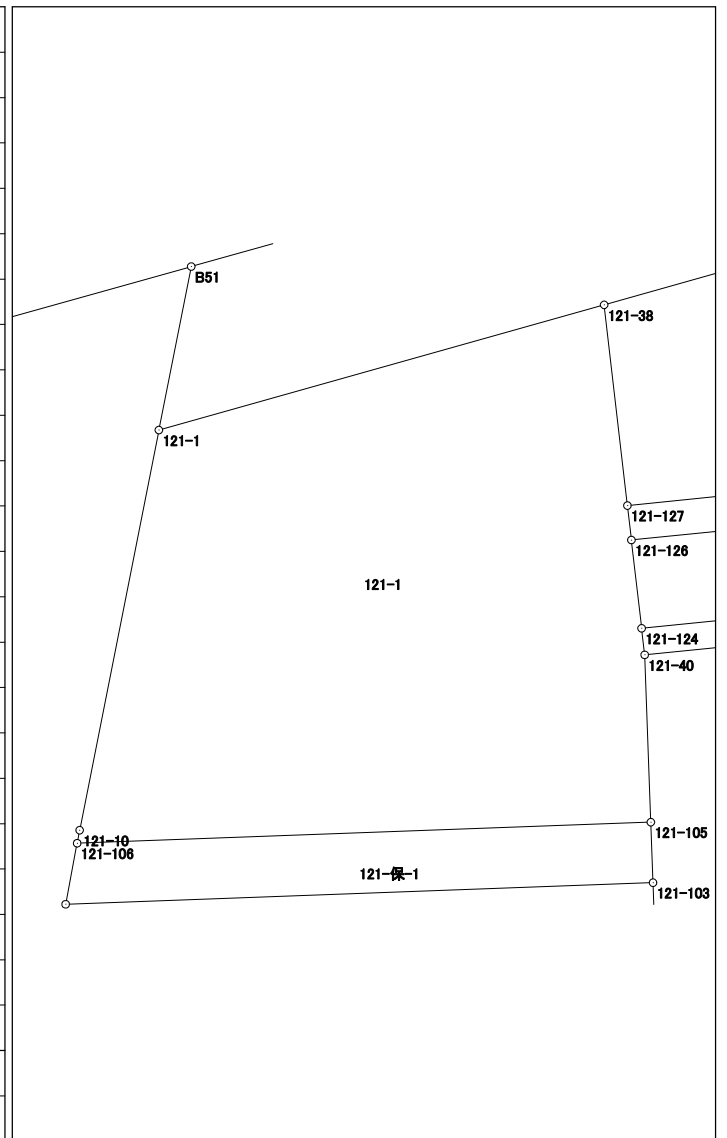


面積計算書（座標法）

世界測地系（測地成果2011）

所 在	地 番	公簿地目	現況地目	地 積	所 有 者
前橋市天川原町二丁目	121-1			386.03 m ²	

点 名	X 座標	Y 座標	辺 長	方 向 角	測 角	DX	倍 積 (Y×DX)
121-40	41293.297	-67226.142	1.076	353-23-01	175-29-29	7.807	-524834.490594
121-124	41294.366	-67226.266	3.578	353-25-09	180-02-08	4.623	-310787.027718
121-126	41297.920	-67226.676	1.396	353-22-44	179-57-35	4.941	-332167.006116
121-127	41299.307	-67226.837	8.135	353-23-10	180-00-26	9.468	-636503.692716
121-38	41307.388	-67227.774	18.626	254-17-51	80-54-41	3.040	-204372.432960
121-1	41302.347	-67245.705	16.424	191-12-12	116-54-21	-21.152	1422381.152160
121-10	41286.236	-67248.896	0.534	190-40-44	179-28-32	-16.636	1118752.633856
121-106	41285.711	-67248.995	23.117	87-53-52	77-13-08	0.323	-21721.425385
121-105	41286.559	-67225.894	6.743	357-53-32	89-59-40	7.586	-509975.631884



倍面積	772.078643
面 積	386.0393215

面積計算書 (座標法)

世界測地系 (測地成果2011)

所 在	地 番	公簿地目	現況地目	地 積	所 有 者
前橋市天川原町二丁目	121-1-2			75.76 m ²	

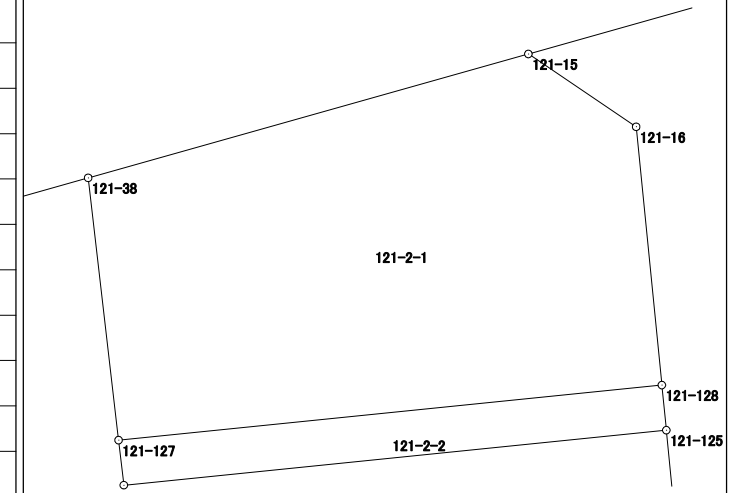
点 名	X 座標	Y 座標	辺 長	方 向 角	測 角	DX	倍 積 (Y×DX)	
121-103	41284.124	-67225.805	23.669	267-53-45	90-00-15	2.282	-153409.287010	<p style="font-size: small; text-align: center;"> 121-103 121-104 121-1-2 121-102 121-保-2 121-101 121-43 </p>
121-104	41283.255	-67249.458	3.234	190-39-24	102-45-39	-4.047	272158.556526	
121-102	41280.077	-67250.056	24.383	87-53-39	77-14-15	-2.282	153464.627792	
121-101	41280.973	-67225.689	3.153	357-53-30	89-59-51	4.047	-272062.363383	
						倍面積	151.533925	
						面 積	75.7669625	

面積計算書 (座標法)

世界測地系 (測地成果2011)

所在	地番	公簿地目	現況地目	地積	所有者
前橋市天川原町二丁目	121-2-1			157.77 m ²	

点名	X座標	Y座標	辺長	方向角	測角	DX	倍積 (Y×DX)
121-15	41311.204	-67214.211	14.090	254-17-09	130-15-32	-1.573	105727.953903
121-38	41307.388	-67227.774	8.135	173-23-10	99-06-01	-11.897	799808.827278
121-127	41299.307	-67226.837	16.825	84-12-40	90-49-30	-6.384	429176.127408
121-128	41301.004	-67210.098	7.996	354-19-23	90-06-43	9.654	-648846.286092
121-16	41308.961	-67210.889	4.008	304-01-37	129-42-14	10.200	-685551.067800
倍面積							315.554697
面積							157.7773485

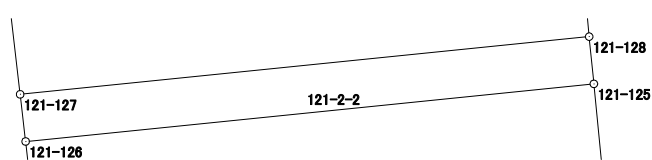


面積計算書 (座標法)

世界測地系 (測地成果2011)

所 在	地 番	公簿地目	現況地目	地 積	所 有 者
前橋市天川原町二丁目	121-2-2			23.47 m ²	

点 名	X 座標	Y 座標	辺 長	方 向 角	測 角	DX	倍 積 (Y×DX)
121-127	41299.307	-67226.837	1.396	173-22-44	89-10-04	-3.084	207327.565308
121-126	41297.920	-67226.676	16.802	84-12-36	90-49-52	0.308	-20705.816208
121-125	41299.615	-67209.960	1.396	354-19-34	90-06-58	3.084	-207275.516640
121-128	41301.004	-67210.098	16.825	264-12-40	89-53-06	-0.308	20700.710184
						倍面積	46.942644
						面 積	23.4713220

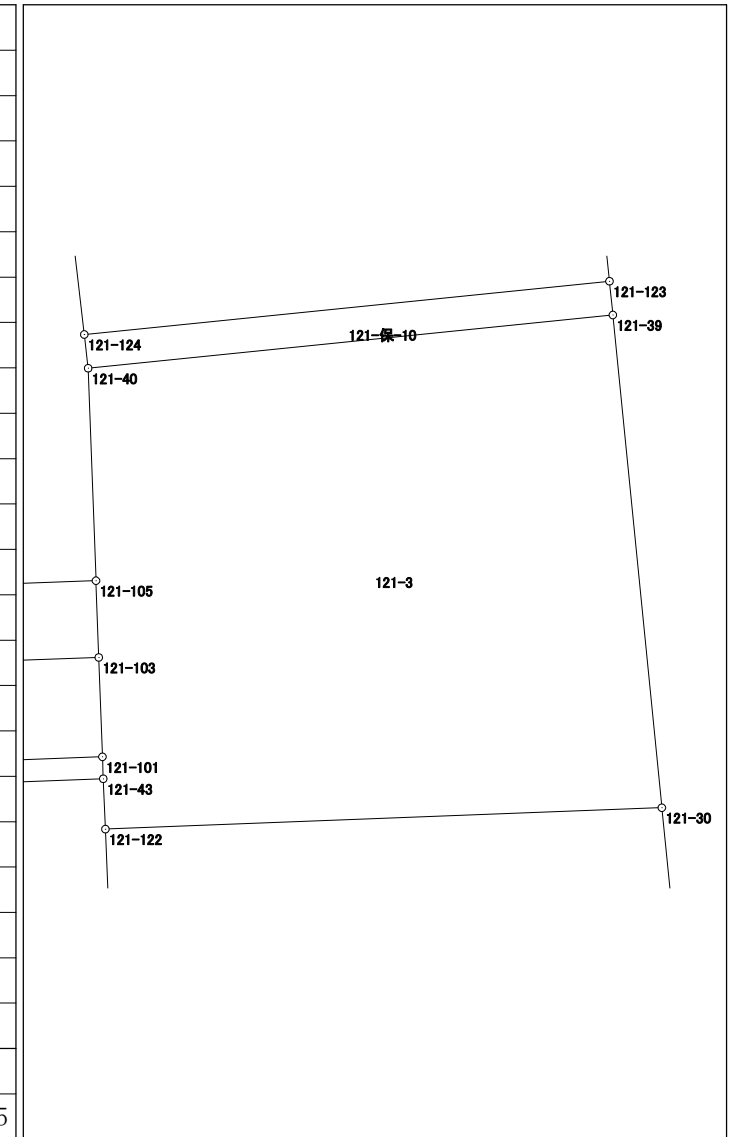


面積計算書（座標法）

世界測地系（測地成果2011）

所 在	地 番	公簿地目	現況地目	地 積	所 有 者
前橋市天川原町二丁目	121-3			260.58 m ²	

点 名	X 座標	Y 座標	辺 長	方 向 角	測 角	DX	倍 積 (Y×DX)
121-122	41278.680	-67225.595	17.663	87-47-49	90-14-01	-0.919	61780.321805
121-30	41279.359	-67207.945	15.703	354-19-14	86-31-25	16.305	-1095825.543225
121-39	41294.985	-67209.499	16.728	264-12-31	89-53-17	13.938	-936765.997062
121-40	41293.297	-67226.142	6.743	177-53-32	93-41-01	-8.426	566447.472492
121-105	41286.559	-67225.894	2.437	177-54-24	180-00-52	-9.173	616663.125662
121-103	41284.124	-67225.805	3.153	177-53-30	179-59-06	-5.586	375523.346730
121-101	41280.973	-67225.689	0.695	177-51-27	179-57-57	-3.846	258549.999894
121-43	41280.278	-67225.663	1.599	177-33-48	179-42-21	-2.293	154148.445259



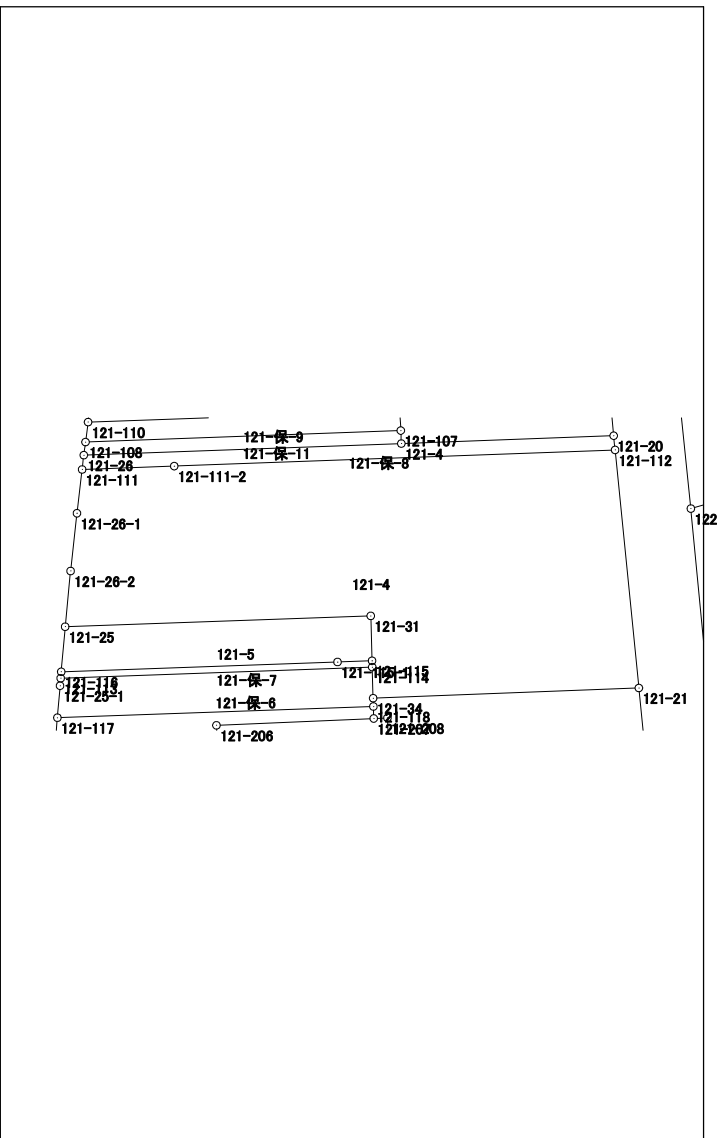
倍面積	521.171555
面 積	260.5857775

面積計算書 (座標法)

世界測地系 (測地成果2011)

所在	地番	公簿地目	現況地目	地積	所有者
前橋市天川原町二丁目	121-4			811.88 m ²	

点名	X座標	Y座標	辺長	方向角	測角	DX	倍積 (Y×DX)
121-26-1	41259.033	-67253.167	5.039	186-15-58	179-32-26	-8.808	592365.894936
121-26-2	41254.024	-67253.717	4.858	185-35-15	179-19-17	-9.844	662045.590148
121-25	41249.189	-67254.190	26.536	87-58-04	82-22-49	-3.894	261887.815860
121-31	41250.130	-67227.671	3.896	178-19-23	270-21-19	-2.953	198523.312463
121-115	41246.236	-67227.557	0.555	178-20-55	180-01-32	-4.449	299095.401093
121-114	41245.681	-67227.541	2.694	178-19-11	179-58-16	-3.248	218355.053168
121-34	41242.988	-67227.462	23.074	87-47-40	89-28-29	-1.805	121345.568910
121-21	41243.876	-67204.405	20.756	354-18-15	86-30-35	21.542	-1447717.292510
121-112	41264.530	-67206.465	38.285	267-53-49	93-35-34	19.249	-1293657.244785
121-111-2	41263.125	-67244.724	8.000	267-54-04	180-00-15	-1.698	114181.541352
121-111	41262.832	-67252.719	3.825	186-43-32	98-49-28	-4.092	275198.126148



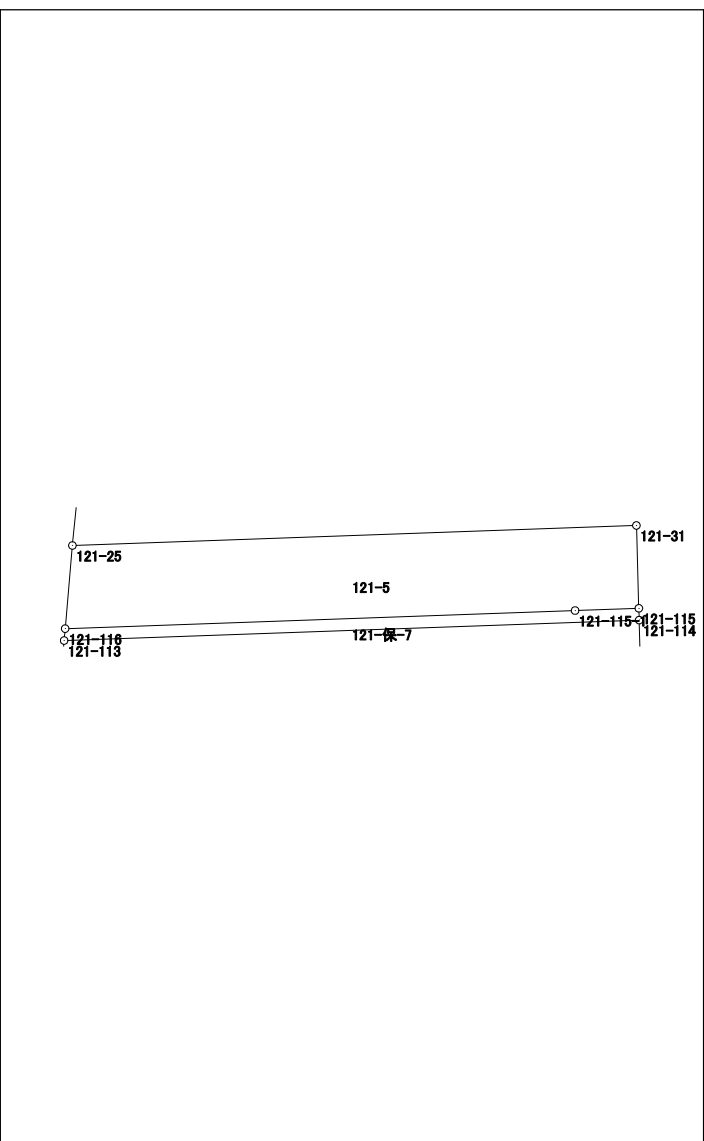
倍面積	1623.766783
面積	811.8833915

面積計算書（座標法）

世界測地系（測地成果2011）

所在	地番	公簿地目	現況地目	地積	所有者
前橋市天川原町二丁目	121-5			104.26 m ²	

点名	X座標	Y座標	辺長	方向角	測角	DX	倍積 (Y×DX)
121-115	41246.236	-67227.557	3.896	358-19-23	90-22-02	4.001	-268977.455557
121-31	41250.130	-67227.671	26.536	267-58-04	89-38-41	2.953	-198523.312463
121-25	41249.189	-67254.190	3.925	184-59-03	97-00-59	-4.851	326250.075690
121-116	41245.279	-67254.531	23.991	87-58-11	82-59-08	-3.060	205798.864860
121-115-1	41246.129	-67230.555	3.000	87-57-21	179-59-10	0.957	-64339.641135
						倍面積	208.531395
						面積	104.2656975

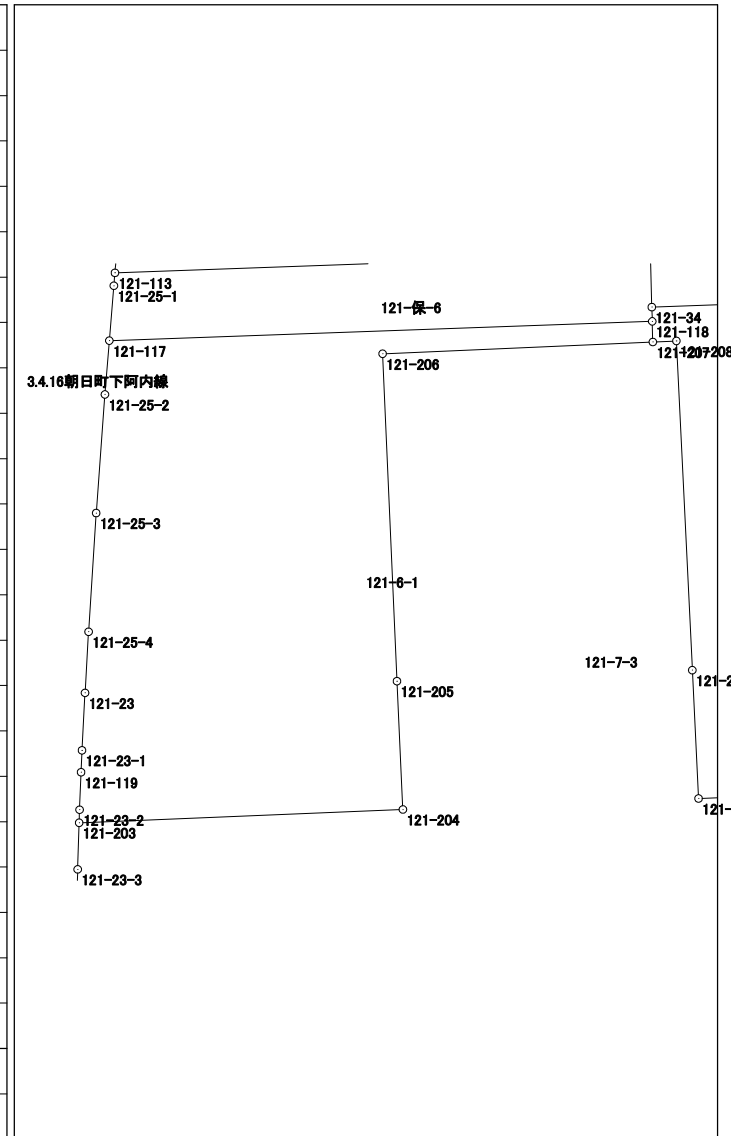


面積計算書 (座標法)

世界測地系 (測地成果2011)

所在	地番	公簿地目	現況地目	地積	所有者
前橋市天川原町二丁目	121-6-1			382.02 m ²	

点名	X座標	Y座標	辺長	方向角	測角	DX	倍積 (Y×DX)
121-117	41241.296	-67254.865	2.727	184-41-25	96-43-20	-3.691	248237.706715
121-25-2	41238.578	-67255.088	6.005	184-12-41	179-31-16	-8.707	585590.051216
121-25-3	41232.589	-67255.529	6.007	183-38-45	179-26-04	-11.984	805990.259536
121-25-4	41226.594	-67255.911	3.091	183-21-24	179-42-39	-9.081	610750.927791
121-23	41223.508	-67256.092	2.907	183-02-12	179-40-48	-5.989	402796.734988
121-23-1	41220.605	-67256.246	1.106	182-19-55	179-17-43	-4.008	269563.033968
121-119	41219.500	-67256.291	1.896	182-19-41	179-59-46	-2.999	201701.616709
121-23-2	41217.606	-67256.368	0.658	181-49-41	179-30-00	-2.552	171638.251136
121-203	41216.948	-67256.389	16.366	87-39-13	85-49-32	0.012	-807.076668
121-204	41217.618	-67240.037	6.486	357-22-00	89-42-47	7.149	-480699.024513
121-205	41224.097	-67240.335	16.552	357-29-10	180-07-10	23.015	-1547536.310025
121-206	41240.633	-67241.061	13.663	87-30-15	270-01-05	17.131	-1151906.615991
121-207	41241.228	-67227.411	1.041	358-20-57	90-50-42	1.636	-109984.044396
121-118	41242.269	-67227.441	27.441	267-58-05	89-37-08	0.068	-4571.465988

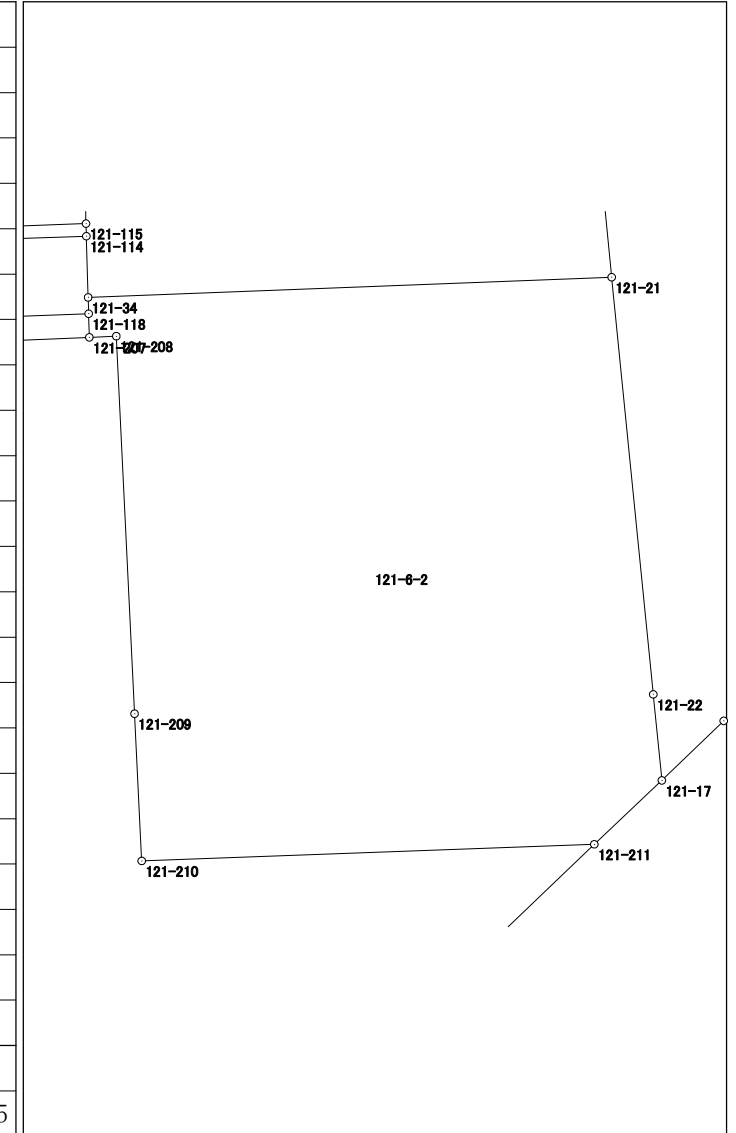


面積計算書 (座標法)

世界測地系 (測地成果2011)

所在	地番	公簿地目	現況地目	地積	所有者
前橋市天川原町二丁目	121-6-2			559.50 m ²	

点名	X 座標	Y 座標	辺長	方向角	測角	DX	倍積 (Y×DX)
121-34	41242.988	-67227.462	0.719	178-19-37	90-31-57	-1.607	108034.531434
121-118	41242.269	-67227.441	1.041	178-20-57	180-01-20	-1.760	118320.296160
121-207	41241.228	-67227.411	1.190	87-29-45	89-08-48	-0.989	66487.909479
121-208	41241.280	-67226.222	16.645	177-13-41	269-43-56	-16.574	1114207.403428
121-209	41224.654	-67225.417	6.489	177-13-34	179-59-53	-23.107	1553377.710619
121-210	41218.173	-67225.103	19.947	87-53-59	90-40-25	-5.750	386544.342250
121-211	41218.904	-67205.169	4.094	46-35-37	138-41-38	3.544	-238175.118936
121-17	41221.717	-67202.195	3.809	354-20-04	127-44-27	6.603	-443736.093585
121-22	41225.507	-67202.571	18.460	354-17-54	179-57-50	22.159	-1489141.770789
121-21	41243.876	-67204.405	23.074	267-47-40	93-29-46	17.481	-1174800.203805
						倍面積	1119.006255
						面積	559.5031275

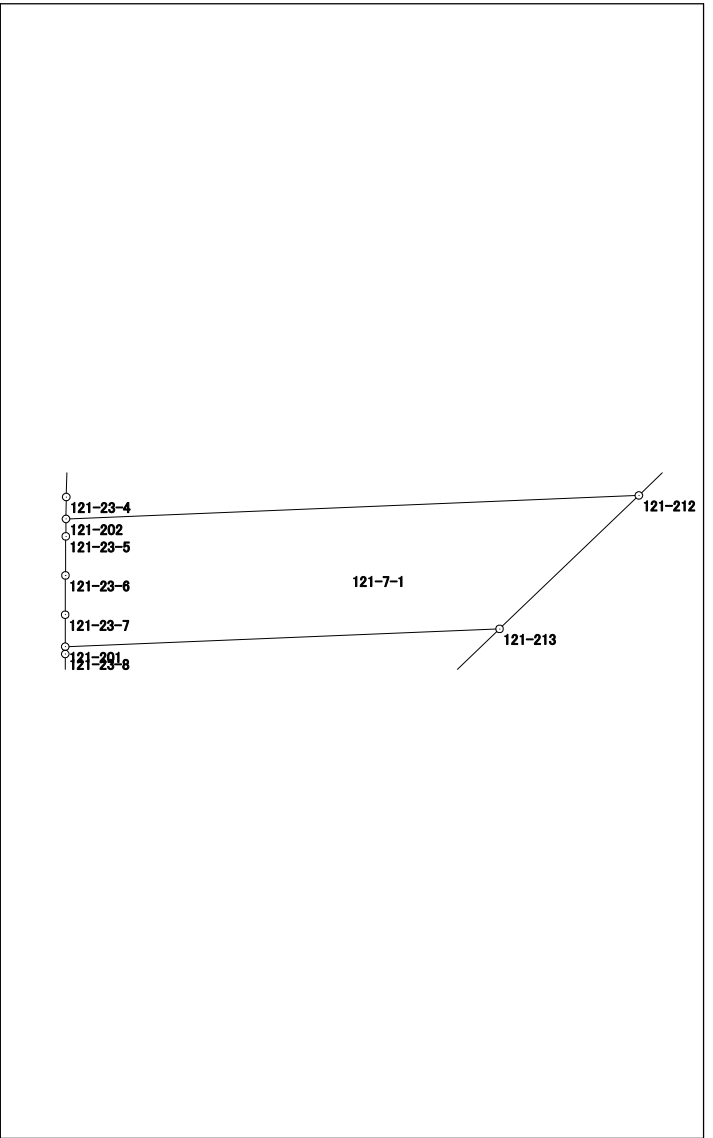


面積計算書（座標法）

世界測地系（測地成果2011）

所在	地番	公簿地目	現況地目	地積	所有者
前橋市天川原町二丁目	121-7-1			377.25 m ²	

点名	X 座標	Y 座標	辺長	方向角	測角	Dx	倍積 (Y×Dx)
121-201	41200.123	-67256.615	33.289	87-39-06	87-47-32	-1.083	72838.914045
121-213	41201.487	-67223.354	14.769	46-14-04	138-34-58	11.580	-778446.439320
121-212	41211.703	-67212.688	43.906	267-39-11	41-25-07	8.418	-565796.407584
121-202	41209.905	-67256.557	1.334	180-38-39	92-59-28	-3.132	210647.536524
121-23-5	41208.571	-67256.572	2.991	180-31-02	179-52-23	-4.325	290884.673900
121-23-6	41205.580	-67256.599	3.010	180-25-08	179-54-06	-6.001	403606.850599
121-23-7	41202.570	-67256.621	2.447	179-51-34	179-26-26	-5.457	367019.380797



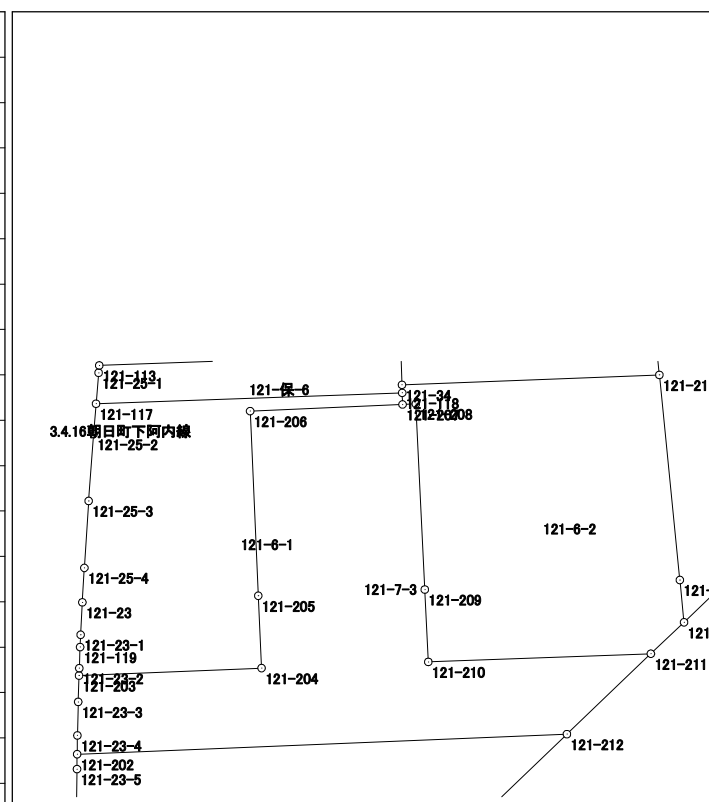
倍面積	754.508961
面積	377.2544805

面積計算書（座標法）

世界測地系（測地成果2011）

所在	地番	公簿地目	現況地目	地積	所有者
前橋市天川原町二丁目	121-7-3			676.78 m ²	

点名	X座標	Y座標	辺長	方向角	測角	D _X	倍積 (Y×DX)
121-212	41211.703	-67212.688	10.411	46-14-15	138-35-04	8.999	-604846.979312
121-211	41218.904	-67205.169	19.947	267-53-59	41-39-44	6.470	-434817.443430
121-210	41218.173	-67225.103	6.489	357-13-34	269-19-35	5.750	-386544.342250
121-209	41224.654	-67225.417	16.645	357-13-41	180-00-07	23.107	-1553377.710619
121-208	41241.280	-67226.222	1.190	267-29-45	90-16-04	16.574	-1114207.403428
121-207	41241.228	-67227.411	13.663	267-30-15	180-00-30	-0.647	43496.134917
121-206	41240.633	-67241.061	16.552	177-29-10	89-58-55	-17.131	1151906.615991
121-205	41224.097	-67240.335	6.486	177-22-00	179-52-50	-23.015	1547536.310025
121-204	41217.618	-67240.037	16.366	267-39-13	270-17-13	-7.149	480699.024513
121-203	41216.948	-67256.389	2.356	181-47-59	94-08-46	-3.025	203450.576725
121-23-3	41214.593	-67256.463	3.008	181-24-35	179-36-36	-5.362	360629.154606
121-23-4	41211.586	-67256.537	1.681	180-40-54	179-16-19	-4.688	315298.645456
121-202	41209.905	-67256.557	43.906	87-39-11	86-58-17	0.117	-7869.017169



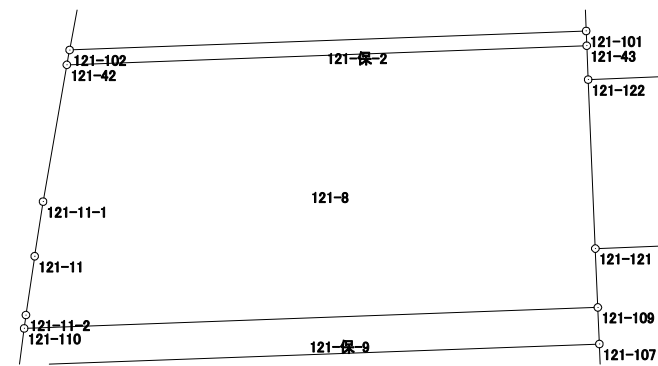
倍面積	1353.566025
面積	676.7830125

面積計算書 (座標法)

世界測地系 (測地成果2011)

所在	地番	公簿地目	現況地目	地積	所有者
前橋市天川原町二丁目	121-8			319.34 m ²	

点名	X座標	Y座標	辺長	方向角	測角	DX	倍積 (Y×DX)
121-121	41270.711	-67225.256	7.976	357-33-51	179-59-53	10.745	-722335.375720
121-122	41278.680	-67225.595	1.599	357-33-48	179-59-57	9.567	-643147.267365
121-43	41280.278	-67225.663	24.542	267-53-46	90-19-58	0.697	-46856.287111
121-42	41279.377	-67250.188	6.548	189-51-29	101-57-43	-7.352	494423.382176
121-11-1	41272.926	-67251.309	2.608	188-43-58	178-52-29	-9.029	607212.068961
121-11	41270.348	-67251.705	2.802	188-27-14	179-43-16	-5.350	359796.621750
121-11-2	41267.576	-67252.117	0.637	187-34-58	179-07-44	-3.403	228858.954151
121-110	41266.945	-67252.201	27.081	87-54-18	80-19-20	0.359	-24143.540159
121-109	41267.935	-67225.138	2.779	357-33-58	89-39-40	3.766	-253169.869708
						倍面積	638.686975
						面積	319.3434875

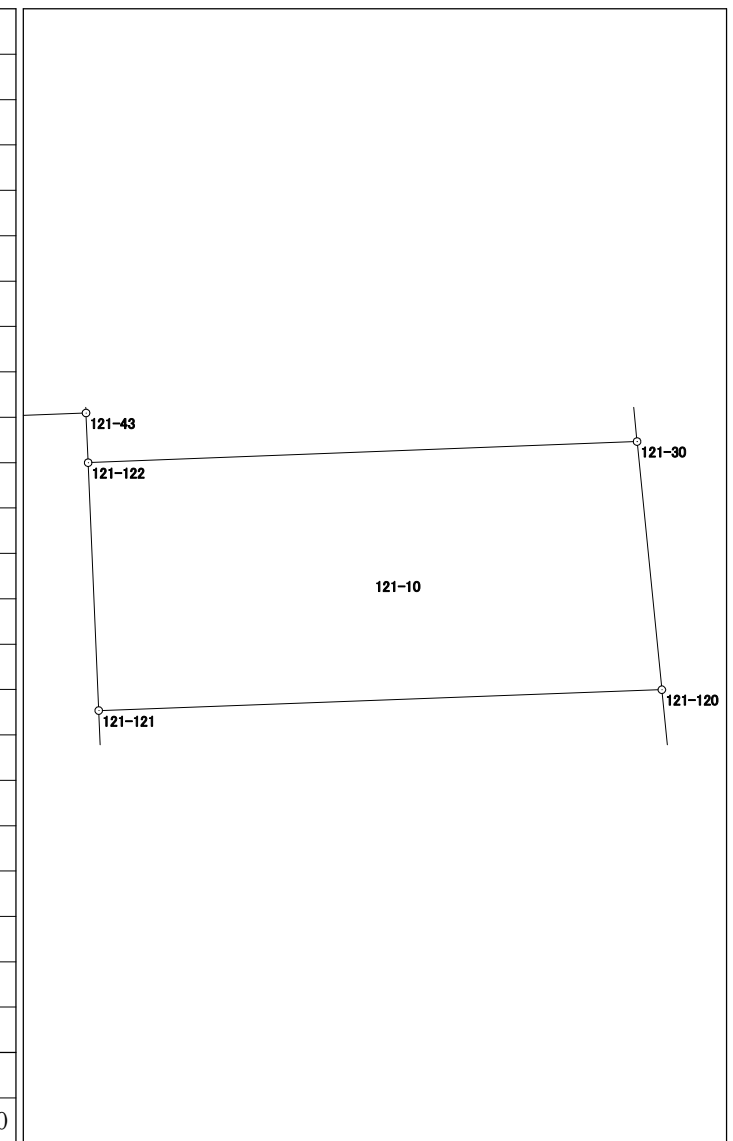


面積計算書 (座標法)

世界測地系 (測地成果2011)

所在	地番	公簿地目	現況地目	地積	所有者
前橋市天川原町二丁目	121-10			142.92 m ²	

点名	X座標	Y座標	辺長	方向角	測角	DX	倍積 (Y×DX)
121-30	41279.359	-67207.945	17.663	267-47-49	93-29-44	7.298	-490483.582610
121-122	41278.680	-67225.595	7.976	177-33-51	89-46-02	-8.648	581366.945560
121-121	41270.711	-67225.256	18.119	87-52-40	90-18-49	-7.298	490609.918288
121-120	41271.382	-67207.149	8.017	354-18-05	86-25-25	8.648	-581207.424552



倍面積	285.856686
面積	142.9283430

面積計算書 (座標法)

世界測地系 (測地成果2011)

所 在	地 番	公簿地目	現況地目	地 積	所 有 者
前橋市天川原町二丁目	121-保-1			57.00 m ²	

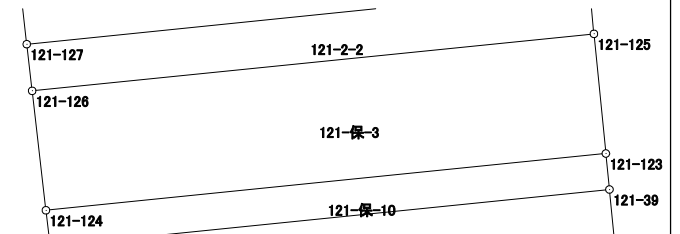
点 名	X 座標	Y 座標	辺 長	方 向 角	測 角	DX	倍 積 (Y×DX)	
121-105	41286.559	-67225.894	23.117	267-53-52	89-59-28	1.587	-106687.493778	
121-106	41285.711	-67248.995	2.499	190-40-34	102-46-42	-3.304	222190.679480	
121-104	41283.255	-67249.458	23.669	87-53-45	77-13-11	-1.587	106724.889846	
121-103	41284.124	-67225.805	2.437	357-54-24	90-00-39	3.304	-222114.059720	
倍面積						114.015828		
面 積						57.0079140		

面積計算書 (座標法)

世界測地系 (測地成果2011)

所在	地番	公簿地目	現況地目	地積	所有者
前橋市天川原町二丁目	121-保-3			60.00 m ²	

点名	X座標	Y座標	辺長	方向角	測角	Dx	倍積 (Y×Dx)
121-125	41299.615	-67209.960	16.802	264-12-36	89-53-19	1.865	-125346.575400
121-126	41297.920	-67226.676	3.578	173-25-09	89-12-33	-5.249	352872.822324
121-124	41294.366	-67226.266	16.745	84-12-40	90-47-31	-1.865	125376.986090
121-123	41296.055	-67209.606	3.578	354-19-17	90-06-37	5.249	-352783.221894



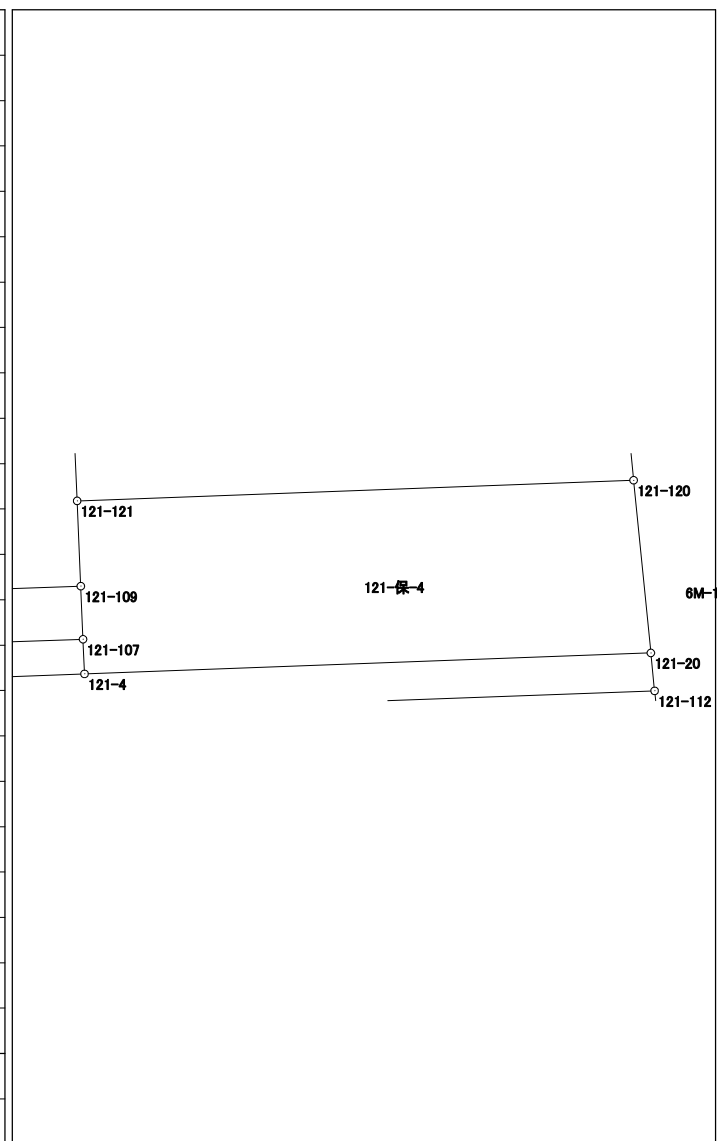
倍面積	120.011120
面積	60.0055600

面積計算書（座標法）

世界測地系（測地成果2011）

所在	地番	公簿地目	現況地目	地積	所有者
前橋市天川原町二丁目	121-保-4			103.00 m ²	

点名	X座標	Y座標	辺長	方向角	測角	DX	倍積 (Y×DX)
121-120	41271.382	-67207.149	18.119	267-52-40	93-34-49	4.947	-332473.766103
121-121	41270.711	-67225.256	2.779	177-33-58	89-41-18	-3.447	231725.457432
121-109	41267.935	-67225.138	1.728	177-34-41	180-00-43	-4.502	302647.571276
121-107	41266.209	-67225.065	1.128	177-33-40	179-58-59	-2.853	191793.110445
121-4	41265.082	-67225.017	18.442	87-52-50	90-19-10	-0.445	29915.132565
121-20	41265.764	-67206.588	5.646	354-17-51	86-25-01	6.300	-423401.504400



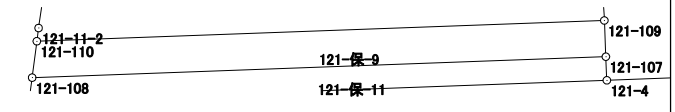
倍面積	206.001215
面積	103.0006075

面積計算書 (座標法)

世界測地系 (測地成果2011)

所在	地番	公簿地目	現況地目	地積	所有者
前橋市天川原町二丁目	121-保-9			47.00 m ²	

点名	X座標	Y座標	辺長	方向角	測角	DX	倍積 (Y×DX)
121-108	41265.211	-67252.424	27.377	87-54-39	80-34-57	-0.736	49497.784064
121-107	41266.209	-67225.065	1.728	357-34-41	89-40-02	2.724	-183121.077060
121-109	41267.935	-67225.138	27.081	267-54-18	90-19-37	0.736	-49477.701568
121-110	41266.945	-67252.201	1.748	187-19-42	99-25-24	-2.724	183194.995524
						倍面積	94.000960
						面積	47.0004800

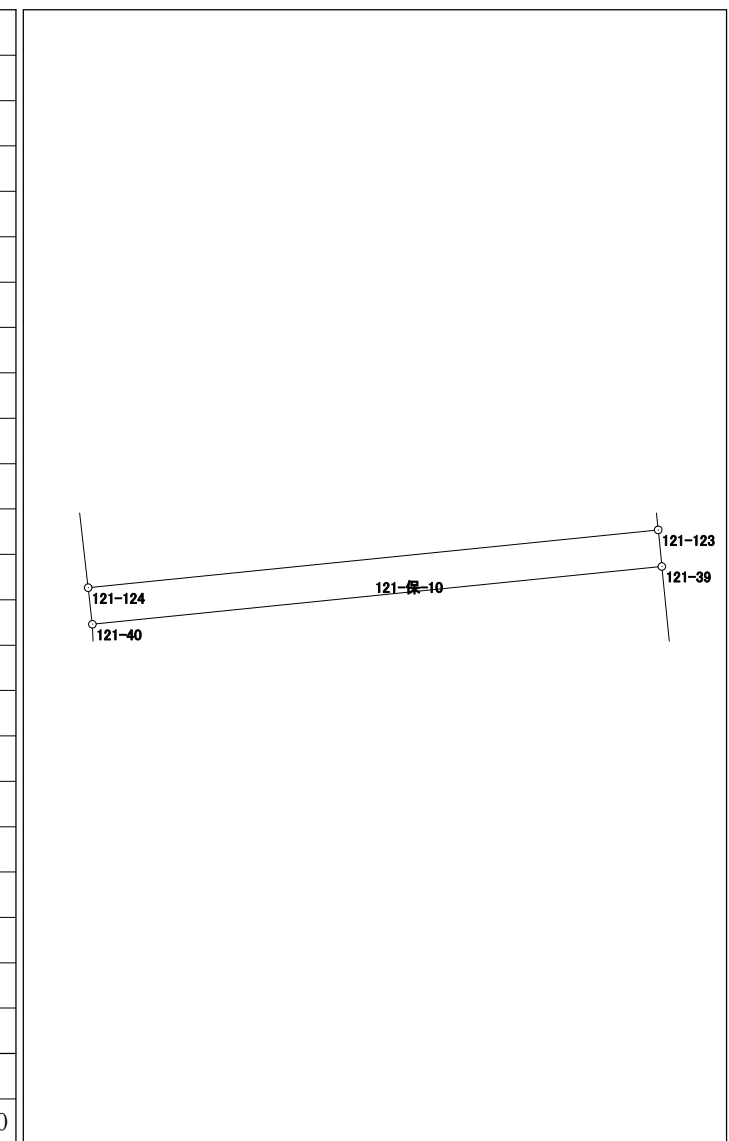


面積計算書 (座標法)

世界測地系 (測地成果2011)

所在	地番	公簿地目	現況地目	地積	所有者
前橋市天川原町二丁目	121-保-10			18.00 m ²	

点名	X座標	Y座標	辺長	方向角	測角	DX	倍積 (Y×DX)
121-123	41296.055	-67209.606	16.745	264-12-40	89-55-18	-0.619	41602.746114
121-124	41294.366	-67226.266	1.076	173-23-01	89-10-21	-2.758	185410.041628
121-40	41293.297	-67226.142	16.728	84-12-31	90-49-30	0.619	-41612.981898
121-39	41294.985	-67209.499	1.075	354-17-22	90-04-51	2.758	-185363.798242



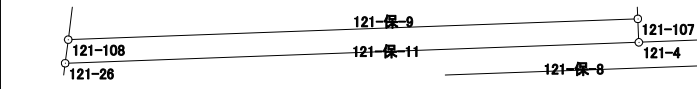
倍面積	36.007602
面積	18.0038010

面積計算書 (座標法)

世界測地系 (測地成果2011)

所 在	地 番	公簿地目	現況地目	地 積	所 有 者
前橋市天川原町二丁目	121-保-11			31.00 m ²	

点 名	X 座 標	Y 座 標	辺 長	方 向 角	測 角	DX	倍 積 (Y×DX)
121-107	41266.209	-67225.065	27.377	267-54-39	90-20-59	0.129	-8672.033385
121-108	41265.211	-67252.424	1.145	187-25-45	99-31-06	-2.133	143449.420392
121-26	41264.076	-67252.572	27.573	87-54-33	80-28-48	-0.129	8675.581788
121-4	41265.082	-67225.017	1.128	357-33-40	89-39-07	2.133	-143390.961261



倍面積	62.007534
面 積	31.0037670