123街区　画地出来形確認図　　(1985.61㎡)

S=1/500

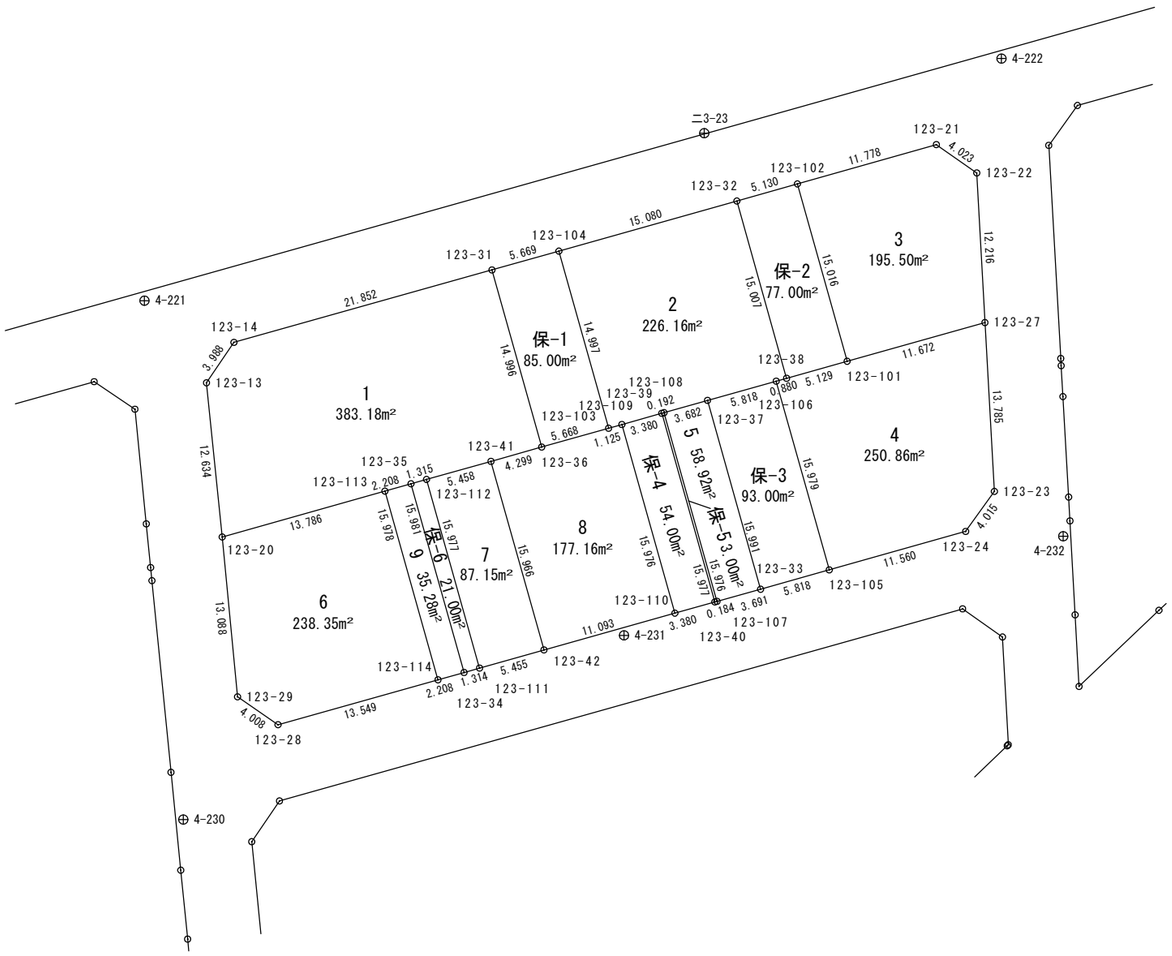

面積計算書（座標法）

世界測地系（測地成果2011）

所　在	地　番	公簿地目	現況地目	地　積	所 有 者
前橋市天川原町二丁目	123-1			383.18　㎡	

点　名	X 座標	Y 座標	辺　長	方 向 角	測　角	DX	倍 積（Y×DX）
123-20	41298.543	-67203.767	13.786	74-15-32	80-05-30	-8.829	593342.058843
123-113	41302.283	-67190.498	2.208	74-15-28	179-59-56	4.339	-291539.570822
123-35	41302.882	-67188.373	1.315	74-22-40	180-07-12	0.953	-64030.519469
123-112	41303.236	-67187.107	5.458	74-21-16	179-58-36	1.826	-122683.657382
123-41	41304.708	-67181.851	4.299	74-15-02	179-53-46	2.639	-177292.904789
123-36	41305.875	-67177.713	14.996	344-18-27	90-03-25	15.604	-1048241.033652
123-31	41320.312	-67181.769	21.852	254-19-50	90-01-23	8.535	-573396.398415
123-14	41314.410	-67202.809	3.988	214-12-29	139-52-39	-9.200	618265.842800
123-13	41311.112	-67205.051	12.634	174-10-02	139-57-33	-15.867	1066342.544217
						倍面積	766.361331
						面　積	383.1806655

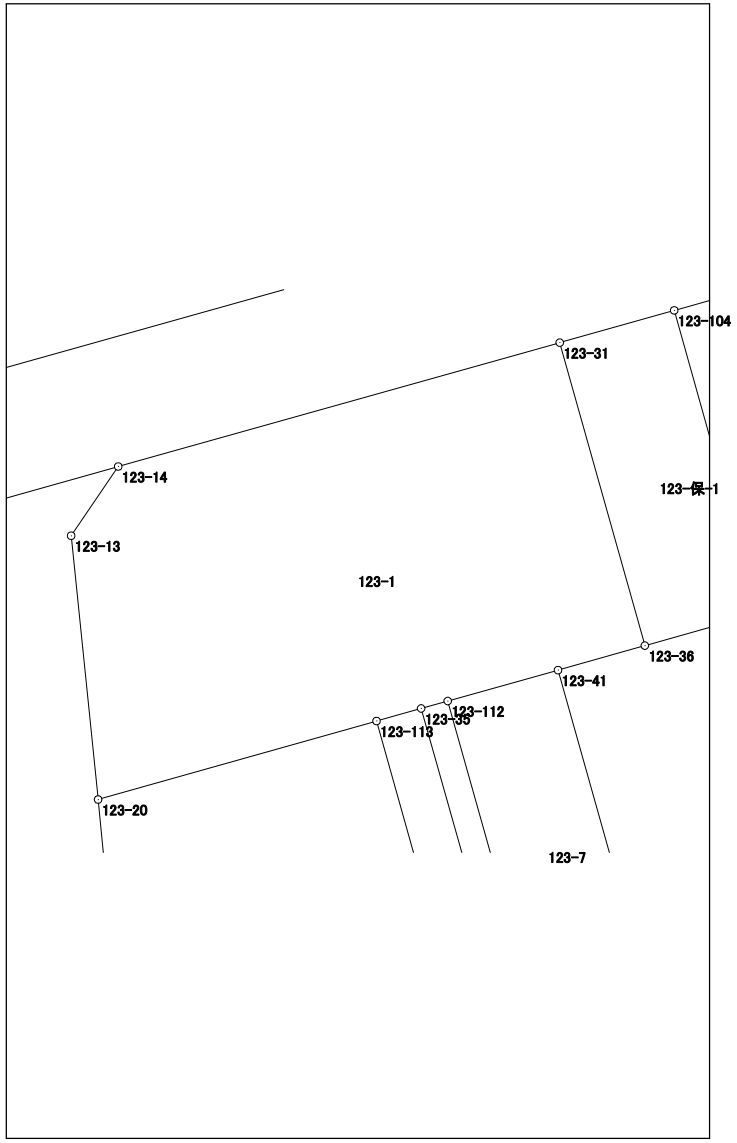

面積計算書（座標法）

世界測地系（測地成果2011）

所　在	地　番	公簿地目	現況地目	地　積	所 有 者
前橋市天川原町二丁目	123-2			226.16　㎡	

点　名	X 座標	Y 座標	辺　長	方 向 角	測　角	DX	倍 積（Y×DX）
123-39	41308.629	-67167.920	0.192	74-35-16	180-17-36	0.966	-64884.210720
123-108	41308.680	-67167.735	3.682	74-15-28	179-40-12	1.050	-70526.121750
123-37	41309.679	-67164.191	5.818	74-23-05	180-07-37	2.565	-172276.149915
123-106	41311.245	-67158.588	0.880	74-23-07	180-00-02	1.803	-121086.934164
123-38	41311.482	-67157.740	15.007	344-19-12	89-56-05	14.686	-986278.569640
123-32	41325.931	-67161.796	15.080	254-17-11	89-57-59	10.365	-696132.015540
123-104	41321.847	-67176.312	14.997	164-18-44	90-01-33	-18.522	1244239.650864
123-103	41307.409	-67172.257	1.125	74-16-17	89-57-33	-14.133	949345.508181
123-109	41307.714	-67171.174	3.380	74-17-40	180-01-23	1.220	-81948.832280
						倍面積	452.325036
						面　積	226.1625180

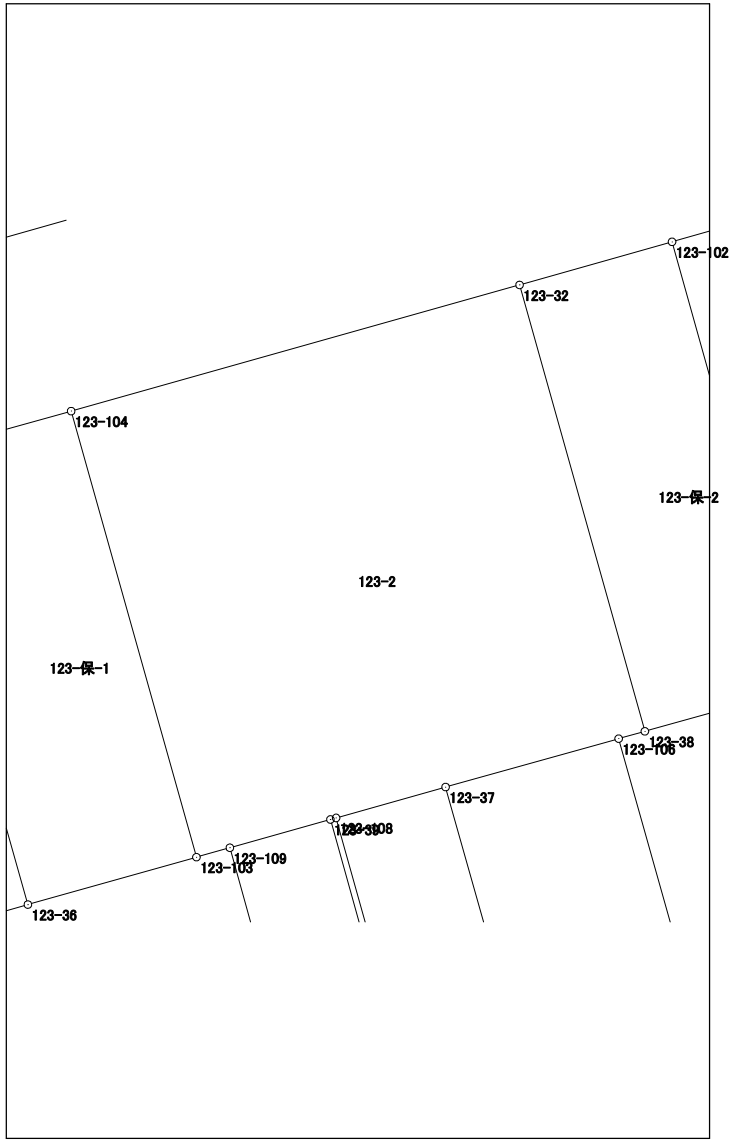

面積計算書（座標法）

世界測地系（測地成果2011）

所　在	地　番	公簿地目	現況地目	地　積	所 有 者
前橋市天川原町二丁目	123-3			195.50　㎡	

点　名	X 座標	Y 座標	辺　長	方 向 角	測　角	DX	倍 積（Y×DX）
123-102	41327.326	-67156.859	15.016	164-19-32	90-06-21	-17.661	1186057.286799
123-101	41312.868	-67152.802	11.672	74-19-01	89-59-29	-11.303	759028.121006
123-27	41316.023	-67141.565	12.216	356-52-46	102-33-45	15.353	-1030824.447445
123-22	41328.221	-67142.230	4.023	305-00-34	128-07-48	14.506	-973965.188380
123-21	41330.529	-67145.525	11.778	254-13-11	129-12-37	-0.895	60095.244875
						倍面積	391.016855
						面　積	195.5084275

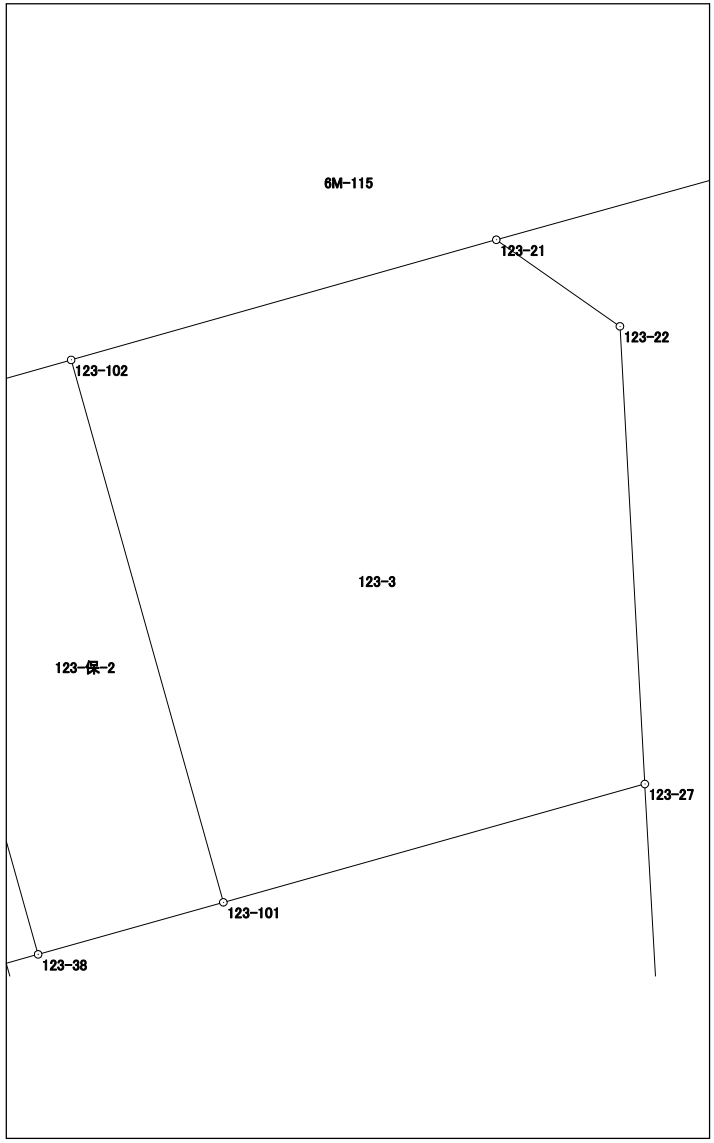

面積計算書（座標法）

世界測地系（測地成果2011）

所　在	地　番	公簿地目	現況地目	地　積	所 有 者
前橋市天川原町二丁目	123-4			250.86　㎡	

点　名	X 座標	Y 座標	辺　長	方 向 角	測　角	DX	倍 積（Y×DX）
123-106	41311.245	-67158.588	15.979	164-17-19	89-54-12	-15.619	1048949.985972
123-105	41295.863	-67154.261	11.560	74-15-54	89-58-35	-12.247	822438.234467
123-24	41298.998	-67143.134	4.015	35-39-14	141-23-20	6.397	-429514.628198
123-23	41302.260	-67140.794	13.785	356-47-37	141-08-23	17.025	-1143072.017850
123-27	41316.023	-67141.565	11.672	254-19-01	77-31-24	10.608	-712237.721520
123-101	41312.868	-67152.802	5.129	254-19-18	180-00-17	-4.541	304940.873882
123-38	41311.482	-67157.740	0.880	254-23-07	180-03-49	-1.623	108997.012020
						倍面積	501.738773
						面　積	250.8693865

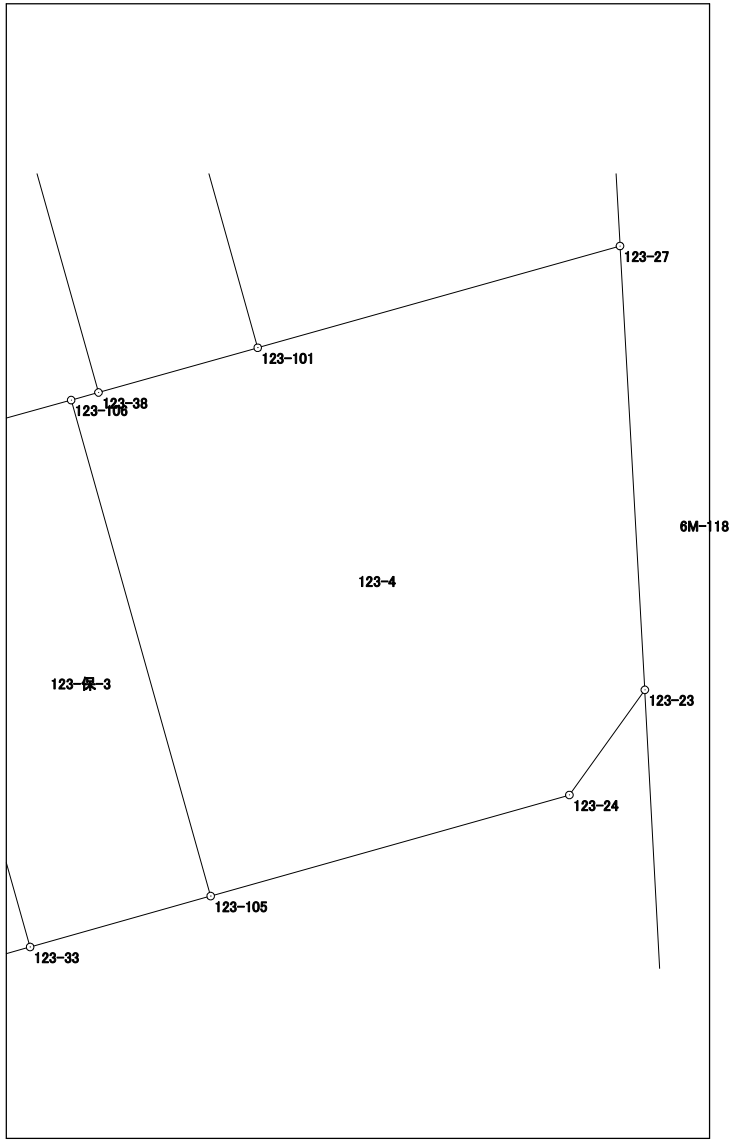

面積計算書（座標法）

世界測地系（測地成果2011）

所　在	地　番	公簿地目	現況地目	地　積	所 有 者
前橋市天川原町二丁目	123-5			58.92　㎡	

点　名	X 座標	Y 座標	辺　長	方 向 角	測　角	DX	倍 積（Y×DX）
123-108	41308.680	-67167.735	15.976	164-19-23	90-03-55	-16.381	1100274.667035
123-107	41293.298	-67163.418	3.691	74-29-30	90-10-07	-14.395	966817.402110
123-33	41294.285	-67159.861	15.991	344-17-23	89-47-53	16.381	-1100145.683041
123-37	41309.679	-67164.191	3.682	254-15-28	89-58-05	14.395	-966828.529445
						倍面積	117.856659
						面　積	58.9283295

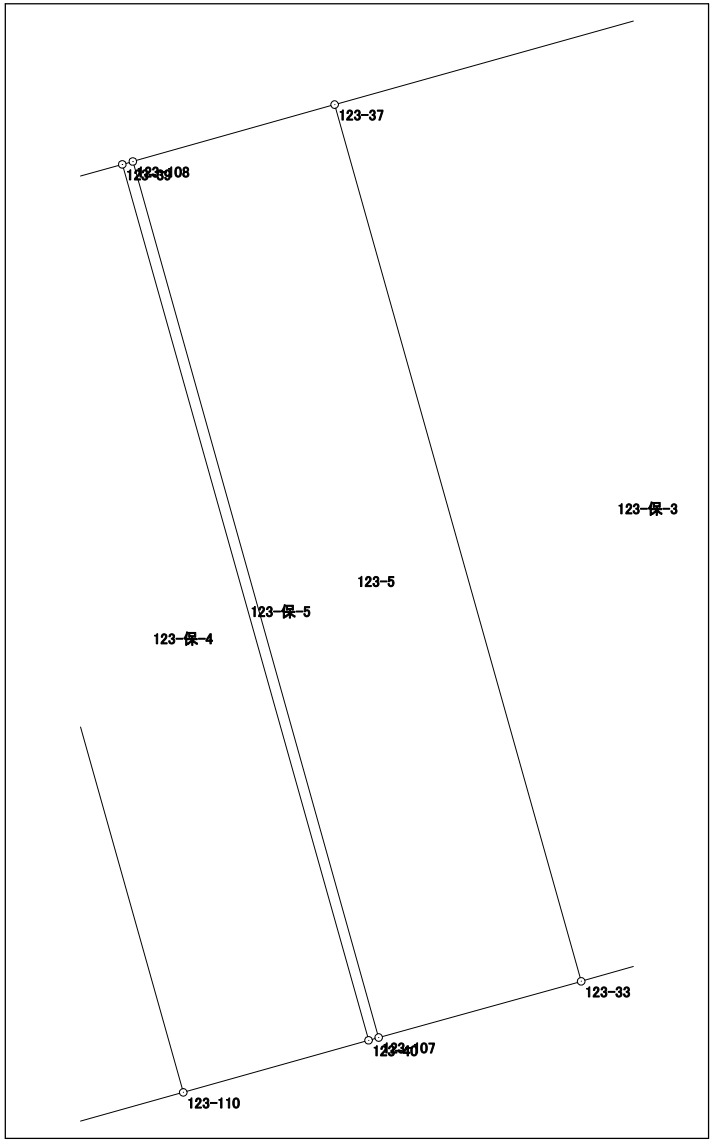

面積計算書（座標法）

世界測地系（測地成果2011）

所　在	地　番	公簿地目	現況地目	地　積	所 有 者
前橋市天川原町二丁目	123-6			238.35　㎡	

点　名	X 座標	Y 座標	辺　長	方 向 角	測　角	DX	倍 積（Y×DX）
123-114	41286.902	-67186.170	15.978	344-17-03	89-57-38	19.042	-1279359.049140
123-113	41302.283	-67190.498	13.786	254-15-32	89-58-29	11.641	-782164.587218
123-20	41298.543	-67203.767	13.088	174-30-54	100-15-22	-16.768	1126872.765056
123-29	41285.515	-67202.516	4.008	124-33-44	130-02-50	-15.302	1028332.899832
123-28	41283.241	-67199.215	13.549	74-19-25	129-45-41	1.387	-93205.311205
						倍面積	476.717325
						面　積	238.3586625

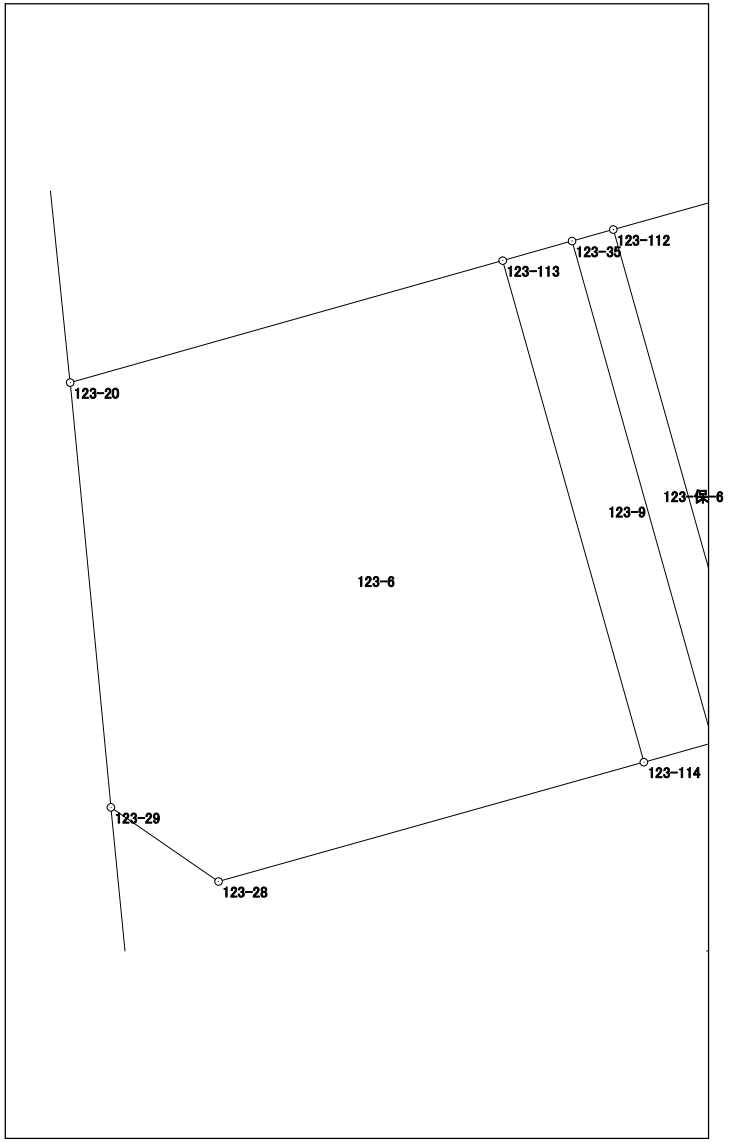

面積計算書（座標法）

世界測地系（測地成果2011）

所　在	地　番	公簿地目	現況地目	地　積	所 有 者
前橋市天川原町二丁目	123-7			87.15　㎡	

点　名	X 座標	Y 座標	辺　長	方 向 角	測　角	DX	倍 積（Y×DX）
123-112	41303.236	-67187.107	15.977	164-16-59	89-55-43	-16.852	1132237.127164
123-111	41287.856	-67182.779	5.455	74-14-11	89-57-12	-13.898	933706.262542
123-42	41289.338	-67177.529	15.966	344-17-39	90-03-28	16.852	-1132075.718708
123-41	41304.708	-67181.851	5.458	254-21-16	90-03-37	13.898	-933693.365198
						倍面積	174.305800
						面　積	87.1529000

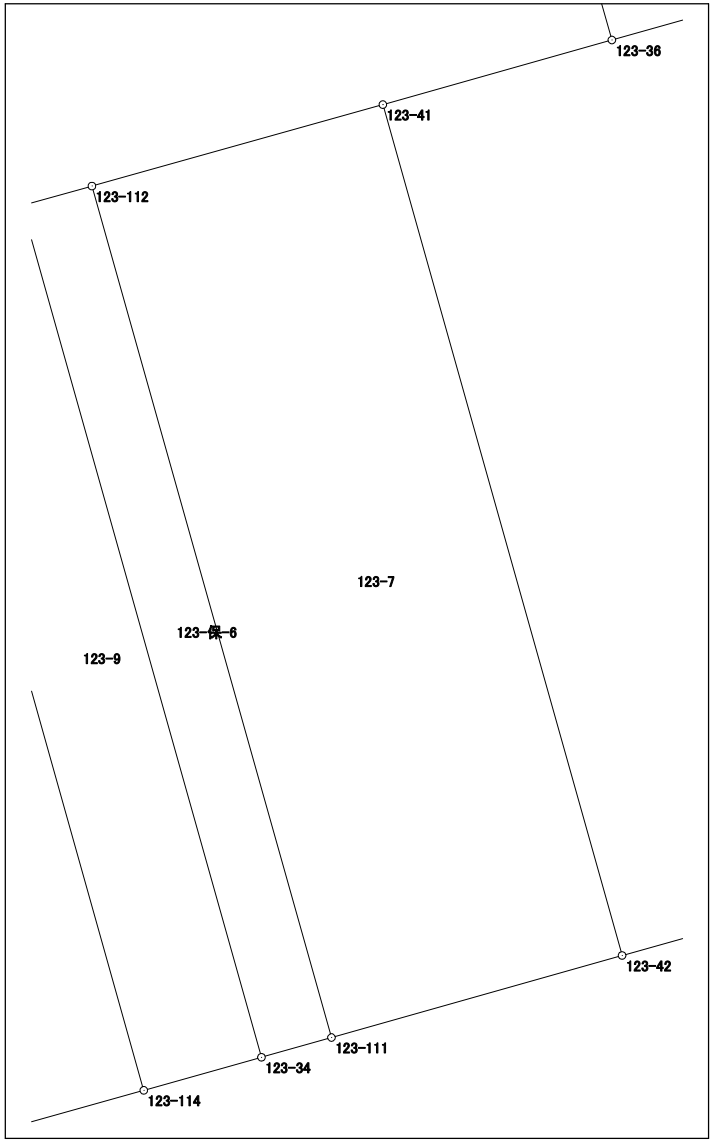

面積計算書（座標法）

世界測地系（測地成果2011）

所　在	地　番	公簿地目	現況地目	地　積	所 有 者
前橋市天川原町二丁目	123-8			177.16　㎡	

点　名	X 座標	Y 座標	辺　長	方 向 角	測　角	DX	倍 積（Y×DX）
123-110	41292.335	-67166.849	15.976	344-17-33	89-58-03	18.376	-1234258.017224
123-109	41307.714	-67171.174	1.125	254-16-17	89-58-44	15.074	-1012538.276876
123-103	41307.409	-67172.257	5.668	254-17-46	180-01-29	-1.839	123529.780623
123-36	41305.875	-67177.713	4.299	254-15-02	179-57-16	-2.701	181447.002813
123-41	41304.708	-67181.851	15.966	164-17-39	90-02-37	-16.537	1110986.269987
123-42	41289.338	-67177.529	11.093	74-19-30	90-01-51	-12.373	831187.566317
						倍面積	354.325640
						面　積	177.1628200

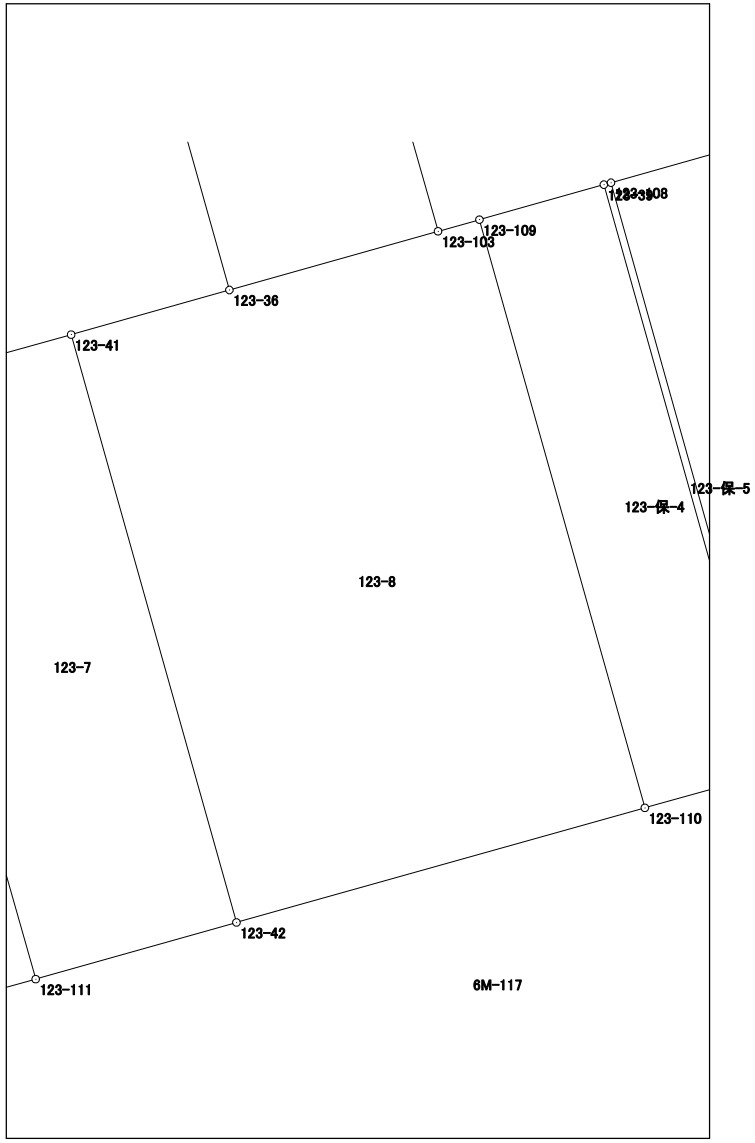

面積計算書（座標法）

世界測地系（測地成果2011）

所　在	地　番	公簿地目	現況地目	地　積	所 有 者
前橋市天川原町二丁目	123-9			35.28　㎡	

点　名	X 座標	Y 座標	辺　長	方 向 角	測　角	DX	倍 積（Y×DX）
123-113	41302.283	-67190.498	15.978	164-17-03	90-01-35	-15.980	1073704.158040
123-114	41286.902	-67186.170	2.208	74-18-53	90-01-50	-14.784	993280.337280
123-34	41287.499	-67184.044	15.981	344-16-57	89-58-04	15.980	-1073601.023120
123-35	41302.882	-67188.373	2.208	254-15-28	89-58-31	14.784	-993312.906432
						倍面積	70.565768
						面　積	35.2828840

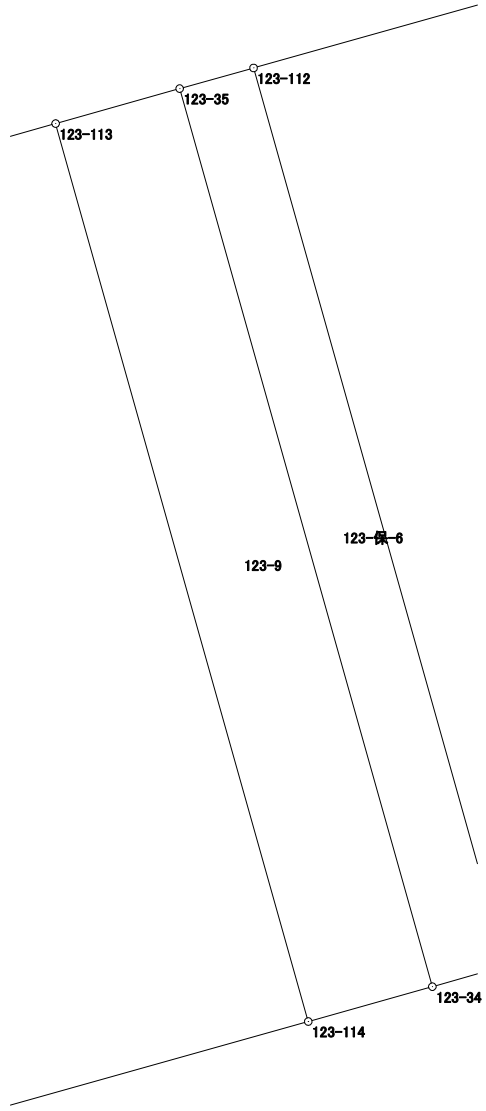

面積計算書（座標法）

世界測地系（測地成果2011）

所　在	地　番	公簿地目	現況地目	地　積	所 有 者
前橋市天川原町二丁目	123-保-1			85.00　㎡	

点　名	X 座標	Y 座標	辺　長	方 向 角	測　角	DX	倍 積（Y×DX）
123-103	41307.409	-67172.257	14.997	344-18-44	90-00-58	15.972	-1072875.288804
123-104	41321.847	-67176.312	5.669	254-17-21	89-58-37	12.903	-866775.953736
123-31	41320.312	-67181.769	14.996	164-18-27	90-01-06	-15.972	1073027.214468
123-36	41305.875	-67177.713	5.668	74-17-46	89-59-19	-12.903	866794.030839
						倍面積	170.002767
						面　積	85.0013835

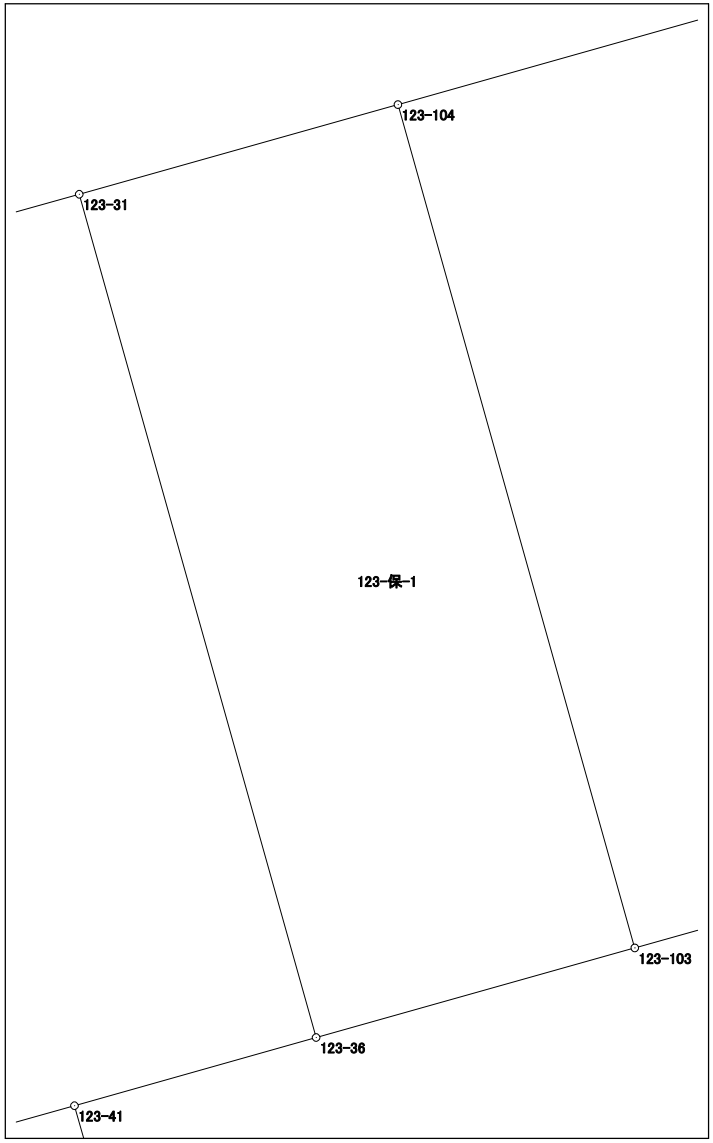

面積計算書（座標法）

世界測地系（測地成果2011）

所　在	地　番	公簿地目	現況地目	地　積	所 有 者
前橋市天川原町二丁目	123-保-2			77.00　㎡	

点　名	X 座標	Y 座標	辺　長	方 向 角	測　角	DX	倍 積（Y×DX）
123-101	41312.868	-67152.802	15.016	344-19-32	90-00-14	15.844	-1063968.994888
123-102	41327.326	-67156.859	5.130	254-13-19	89-53-47	13.063	-877270.049117
123-32	41325.931	-67161.796	15.007	164-19-12	90-05-53	-15.844	1064111.495824
123-38	41311.482	-67157.740	5.129	74-19-18	90-00-06	-13.063	877281.557620
						倍面積	154.009439
						面　積	77.0047195

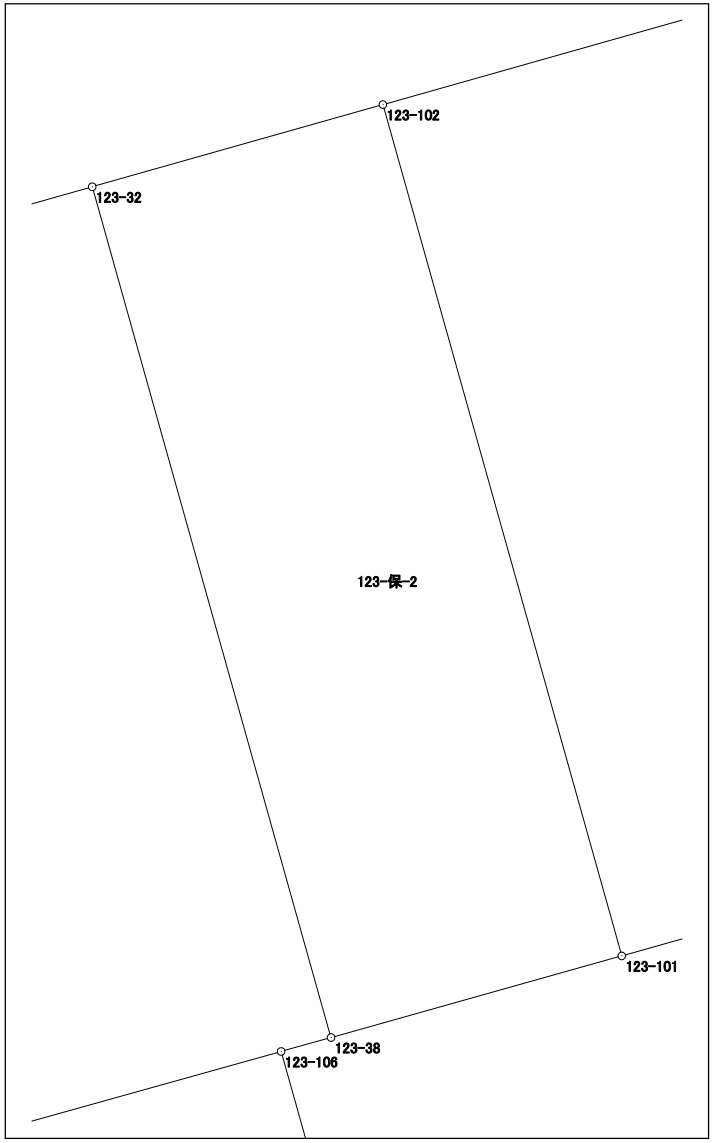

面積計算書（座標法）

世界測地系（測地成果2011）

所　在	地　番	公簿地目	現況地目	地　積	所 有 者
前橋市天川原町二丁目	123-保-3			93.00　㎡	

点　名	X 座標	Y 座標	辺　長	方 向 角	測　角	DX	倍 積（Y×DX）
123-105	41295.863	-67154.261	15.979	344-17-19	90-01-32	16.960	-1138936.266560
123-106	41311.245	-67158.588	5.818	254-23-05	90-05-46	13.816	-927863.051808
123-37	41309.679	-67164.191	15.991	164-17-23	89-54-18	-16.960	1139104.679360
123-33	41294.285	-67159.861	5.818	74-15-47	89-58-24	-13.816	927880.639576
						倍面積	186.000568
						面　積	93.0002840

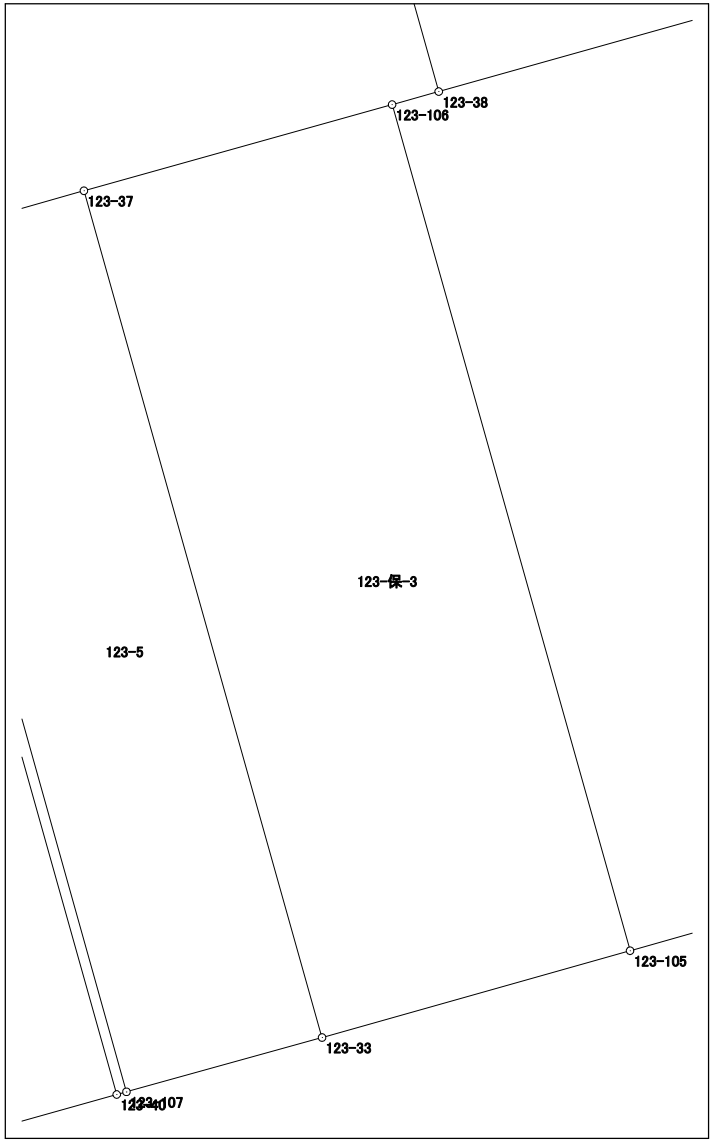

面積計算書（座標法）

世界測地系（測地成果2011）

所　在	地　番	公簿地目	現況地目	地　積	所 有 者
前橋市天川原町二丁目	123-保-4			54.00　㎡	

点　名	X 座標	Y 座標	辺　長	方 向 角	測　角	DX	倍 積（Y×DX）
123-109	41307.714	-67171.174	15.976	164-17-33	89-59-53	-16.294	1094487.109156
123-110	41292.335	-67166.849	3.380	74-18-39	90-01-06	-14.465	971568.470785
123-40	41293.249	-67163.595	15.977	344-17-37	89-58-58	16.294	-1094363.616930
123-39	41308.629	-67167.920	3.380	254-17-40	90-00-03	14.465	-971583.962800
						倍面積	108.000211
						面　積	54.0001055

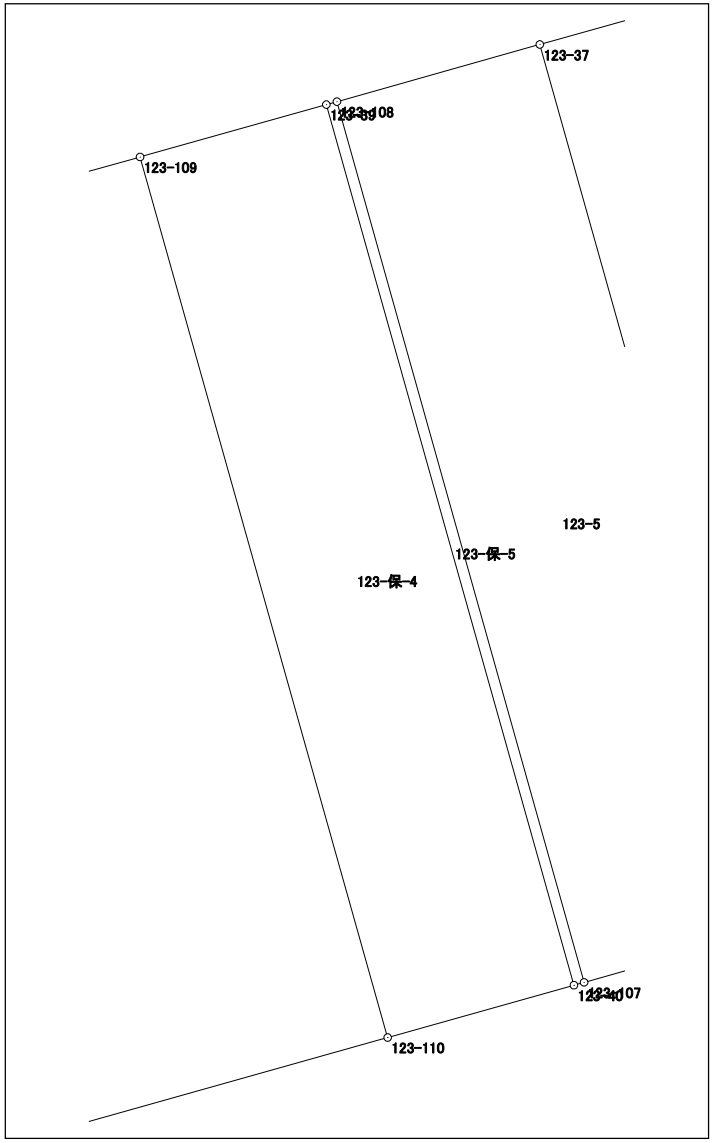

面積計算書（座標法）

世界測地系（測地成果2011）

所　在	地　番	公簿地目	現況地目	地　積	所 有 者
前橋市天川原町二丁目	123-保-5			3.00　㎡	

点　名	X 座標	Y 座標	辺　長	方 向 角	測　角	DX	倍 積（Y×DX）
123-107	41293.298	-67163.418	15.976	344-19-23	89-47-49	15.431	-1036398.703158
123-108	41308.680	-67167.735	0.192	254-35-16	90-15-53	15.331	-1029748.545285
123-39	41308.629	-67167.920	15.977	164-17-37	89-42-21	-15.431	1036468.173520
123-40	41293.249	-67163.595	0.184	74-31-34	90-13-57	-15.331	1029685.074945
						倍面積	6.000022
						面　積	3.0000110

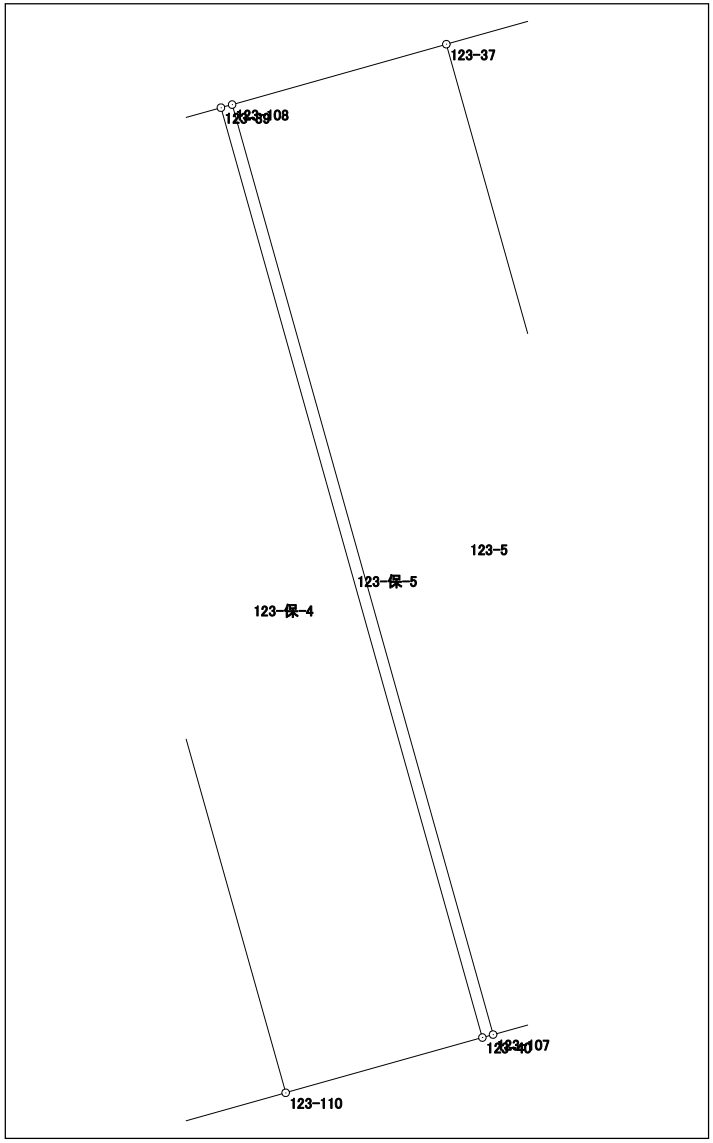

面積計算書（座標法）

世界測地系（測地成果2011）

所　在	地　番	公簿地目	現況地目	地　積	所 有 者
前橋市天川原町二丁目	123-保-6			21.00　㎡	
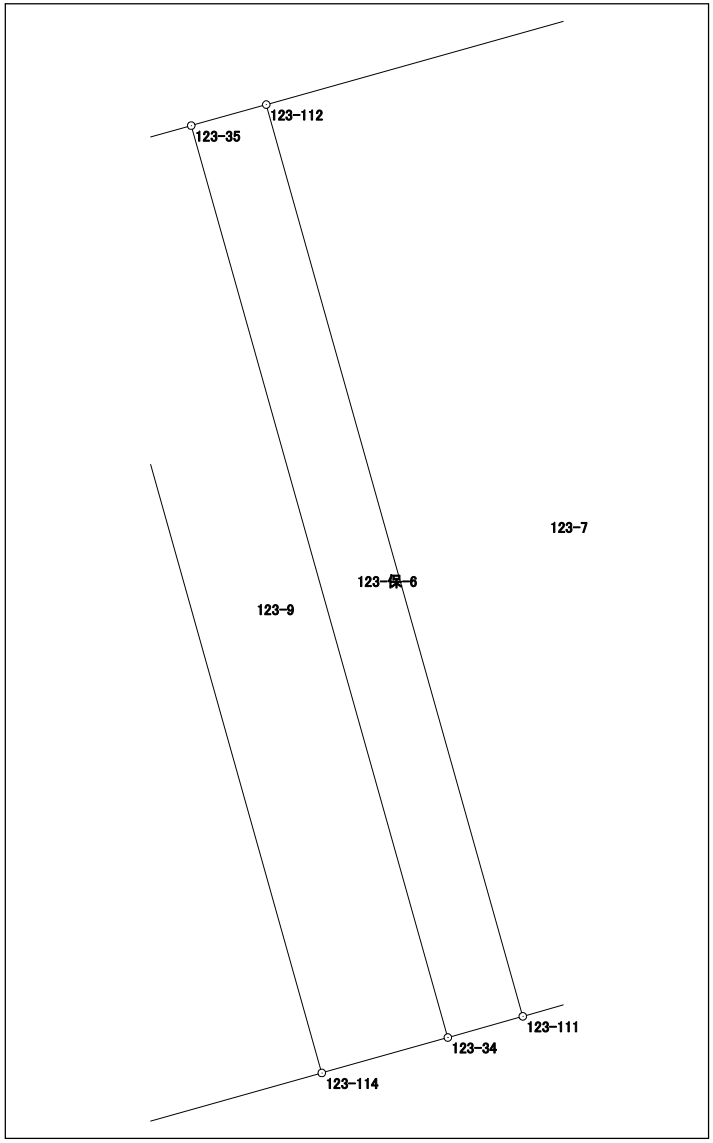
点　名	X 座標	Y 座標	辺　長	方 向 角	測　角	DX	倍 積（Y×DX）
123-111	41287.856	-67182.779	15.977	344-16-59	90-02-34	15.737	-1057255.393123
123-112	41303.236	-67187.107	1.315	254-22-40	90-05-41	15.026	-1009553.469782
123-35	41302.882	-67188.373	15.981	164-16-57	89-54-17	-15.737	1057343.425901
123-34	41287.499	-67184.044	1.314	74-14-25	89-57-28	-15.026	1009507.445144
						倍面積	42.008140
						面　積	21.0040700