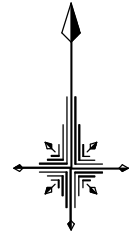
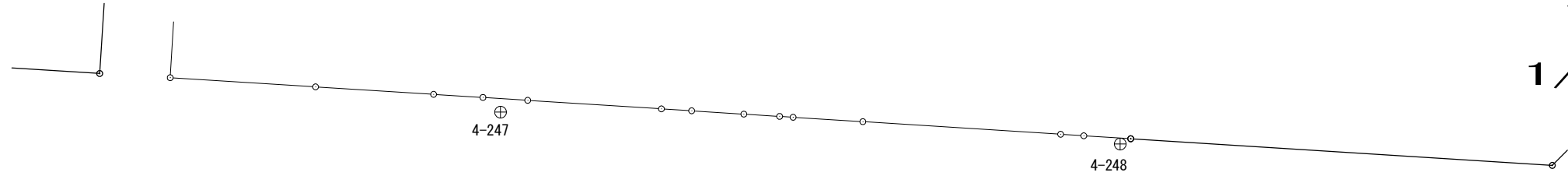


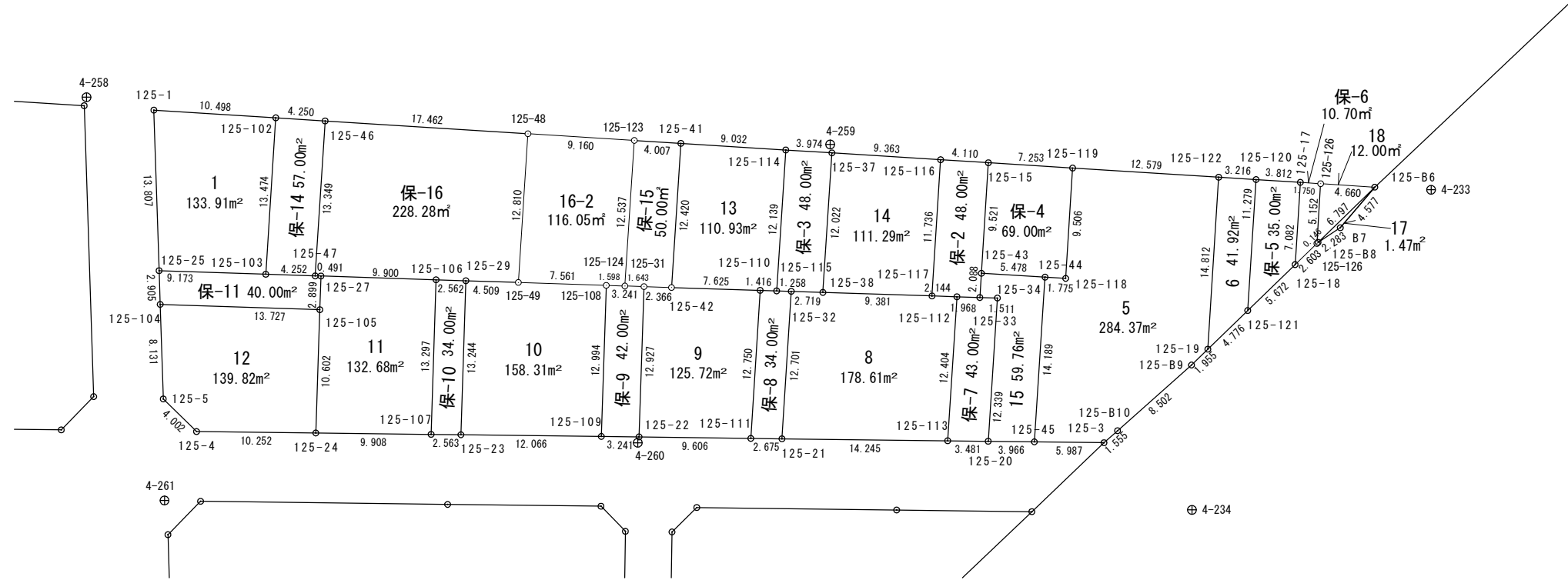
# 125街区 画地出来形確認図 (2345.94m<sup>2</sup>)



1/500



## 3. 3. 10江田天川大島線



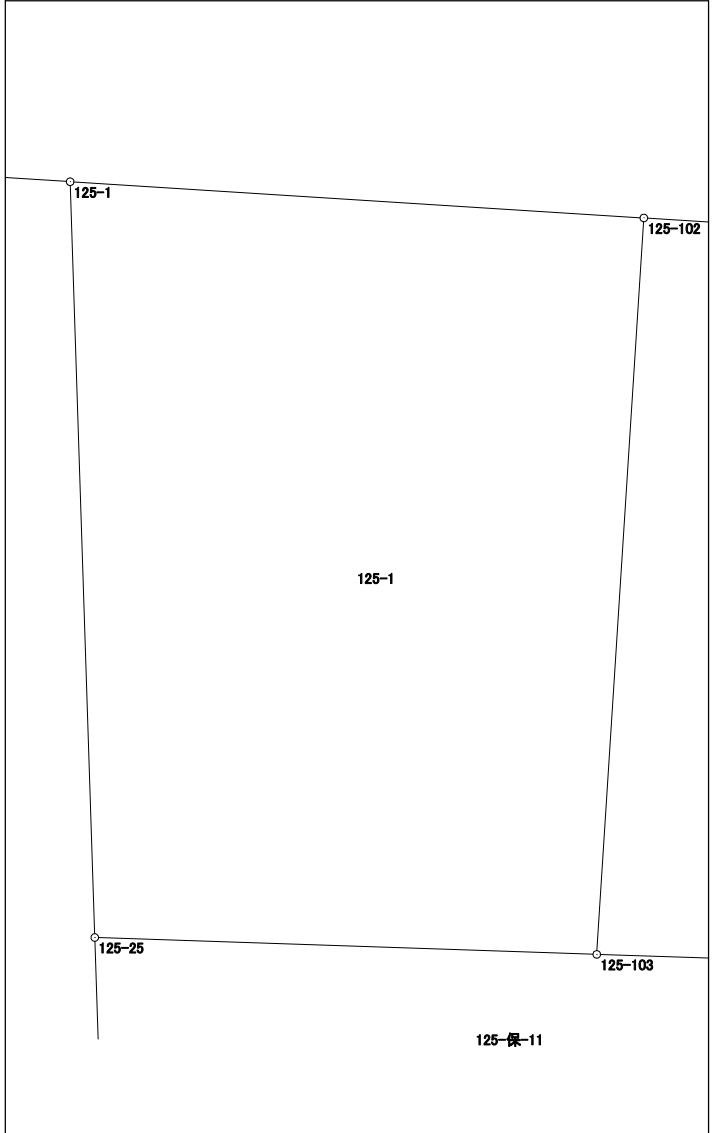
# 面積計算書 (座標法)

世界測地系 (測地成果2011)

所在	地番	公簿地目	現況地目	地積	所有者
前橋市六供町五丁目	125-1			133.91 m <sup>2</sup>	

点名	X座標	Y座標	辺長	方向角	測角	DX	倍積 (Y×DX)
125-103	41127.758	-67388.256	13.474	3-39-34	91-43-45	13.138	-885346.907328
125-102	41141.205	-67387.396	10.498	273-36-56	89-57-22	14.109	-950768.770164
125-1	41141.867	-67397.873	13.807	178-08-11	84-31-15	-13.138	885473.255474
125-25	41128.067	-67397.424	9.173	91-55-49	93-47-38	-14.109	950910.255216

倍面積	267.833198
面積	133.9165990

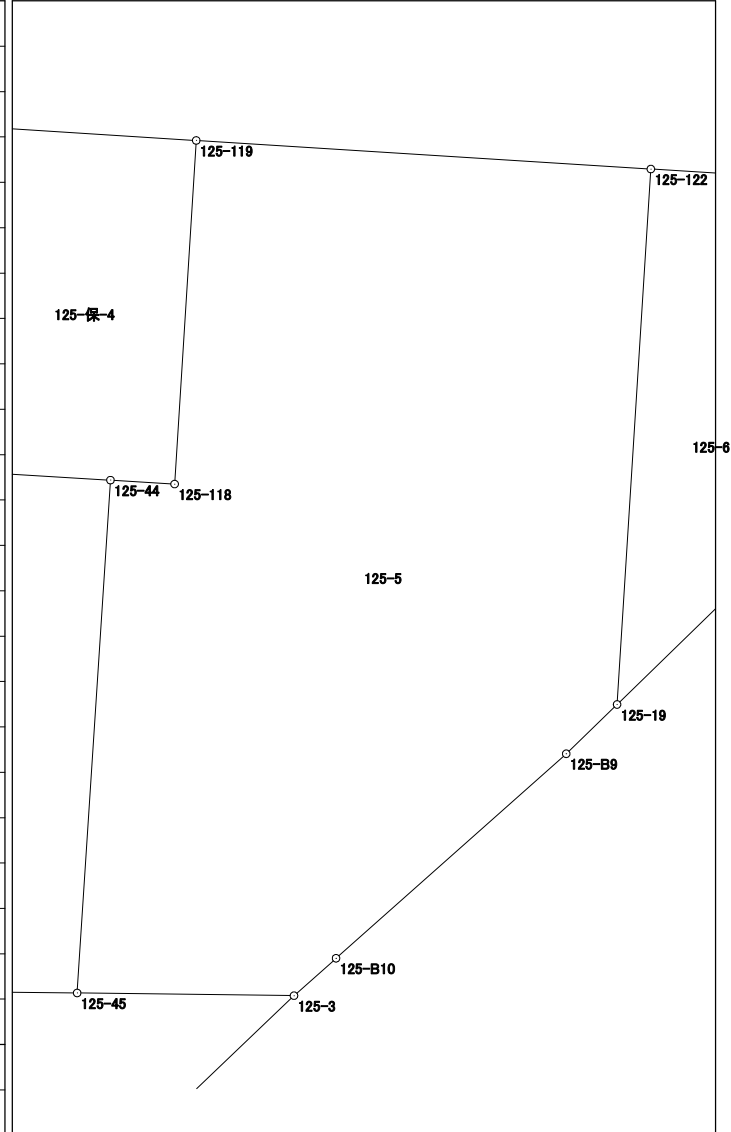


# 面積計算書（座標法）

世界測地系（測地成果2011）

所在	地番	公簿地目	現況地目	地積	所有者
前橋市六供町五丁目	125-5			284.37 m <sup>2</sup>	

点名	X座標	Y座標	辺長	方向角	測角	DX	倍積(Y×DX)
125-19	41121.315	-67307.300	14.812	3-36-41	137-41-58	16.143	-1086541.743900
125-122	41136.098	-67306.367	12.579	273-36-03	89-59-22	15.573	-1048162.053291
125-119	41136.888	-67318.921	9.506	183-36-03	90-00-00	-8.697	585472.655937
125-118	41127.401	-67319.518	1.775	273-29-16	269-53-13	-9.379	631389.759322
125-44	41127.509	-67321.290	14.189	183-42-49	90-13-33	-14.051	945931.445790
125-45	41113.350	-67322.209	5.987	90-43-04	87-00-15	-14.234	958264.322906
125-3	41113.275	-67316.222	1.555	48-21-48	137-38-44	0.958	-64488.940676
125-B10	41114.308	-67315.060	8.502	48-22-50	180-01-02	6.680	-449664.600800
125-B9	41119.955	-67308.704	1.955	45-54-43	177-31-53	7.007	-471632.088928
倍面積							568.756360
面積							284.3781800

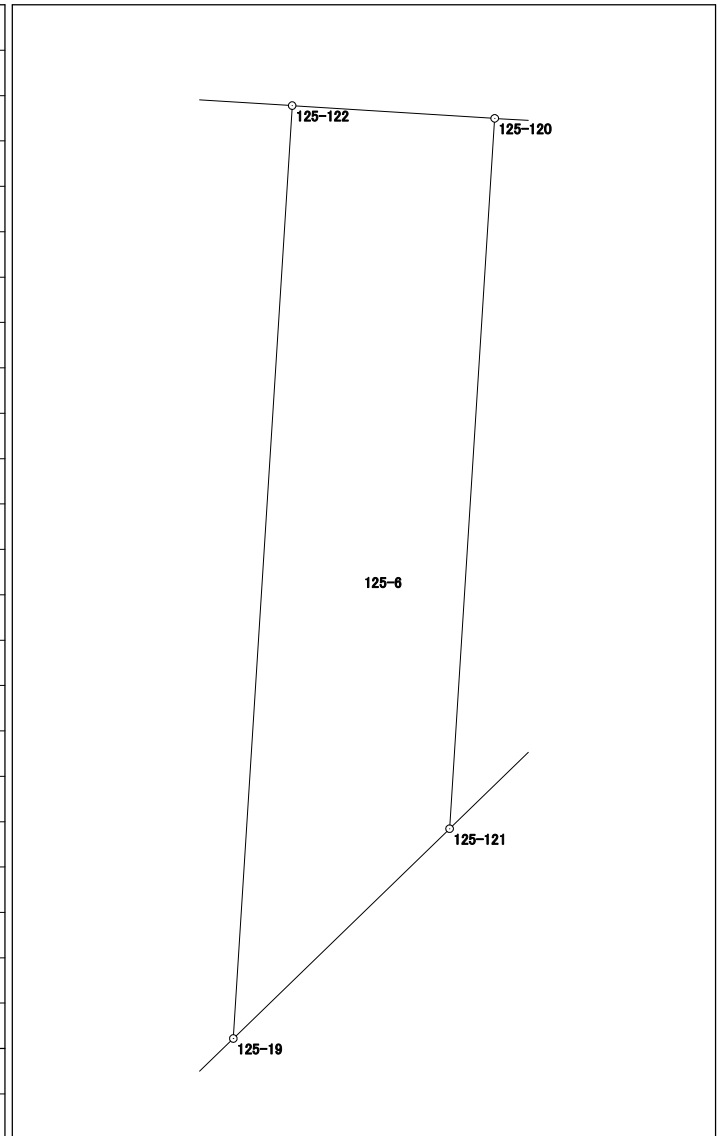


# 面積計算書（座標法）

世界測地系（測地成果2011）

所 在	地 番	公簿地目	現況地目	地 積	所 有 者
前橋市六供町五丁目	125-6			41.92 m <sup>2</sup>	

点 名	X 座標	Y 座標	辺 長	方 向 角	測 角	DX	倍 積 (Y×DX)
125-122	41136.098	-67306.367	14.812	183-36-41	90-00-38	-14.581	981394.137227
125-19	41121.315	-67307.300	4.776	45-52-26	42-15-45	-11.458	771207.043400
125-121	41124.640	-67303.872	11.279	3-38-05	137-45-39	14.581	-981357.757632
125-120	41135.896	-67303.157	3.216	273-36-03	89-57-58	11.458	-771159.572906
						倍面積	83.850089
						面 積	41.9250445

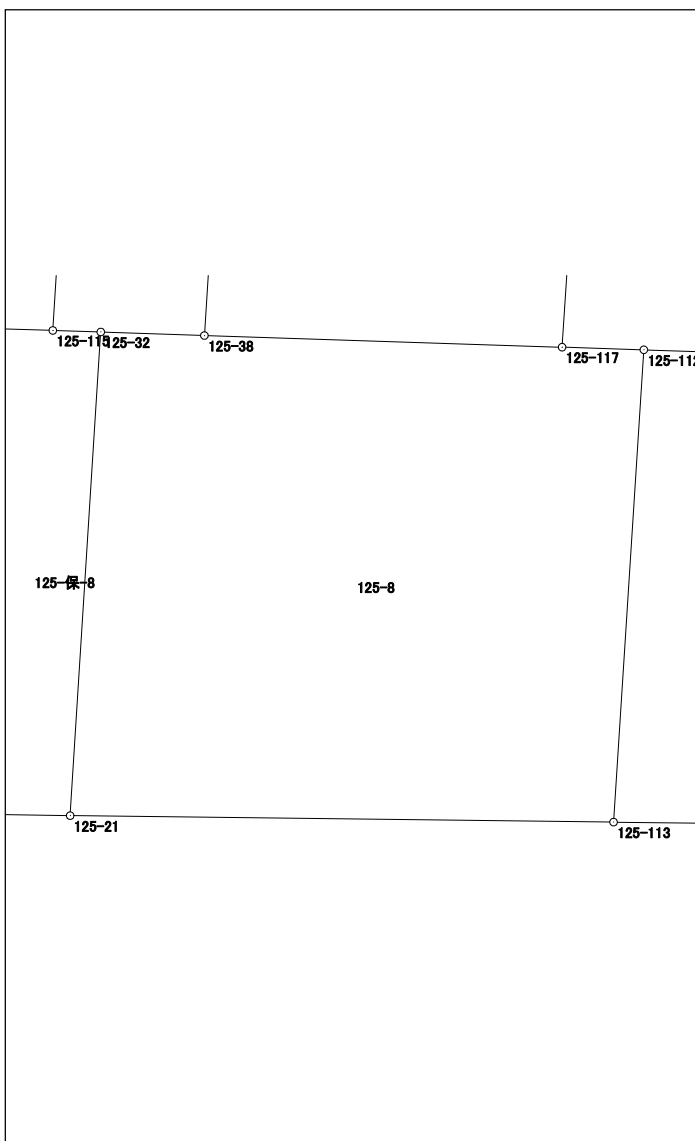


# 面積計算書（座標法）

世界測地系（測地成果2011）

所 在	地 番	公簿地目	現況地目	地 積	所 有 者
前橋市六供町五丁目	125-8			178.61 m <sup>2</sup>	

点 名	X 座標	Y 座標	辺 長	方 向 角	測 角	DX	倍 積 (Y×DX)
125-112	41125.821	-67328.862	2.144	271-50-39	88-10-27	12.448	-838109.674176
125-117	41125.890	-67331.005	9.381	271-51-47	180-01-08	0.374	-25181.795870
125-38	41126.195	-67340.381	2.719	271-57-37	180-05-50	0.398	-26801.471638
125-32	41126.288	-67343.098	12.701	183-37-13	91-39-36	-12.583	847378.202134
125-21	41113.612	-67343.900	14.245	90-41-02	87-03-49	-12.846	865099.739400
125-113	41113.442	-67329.656	12.404	3-40-12	92-59-10	12.209	-822027.770104



倍面積	357.229746
面 積	178.6148730

# 面積計算書（座標法）

世界測地系（測地成果2011）

所 在	地 番	公簿地目	現況地目	地 積	所 有 者
前橋市六供町五丁目	125-9			125.72 m <sup>2</sup>	

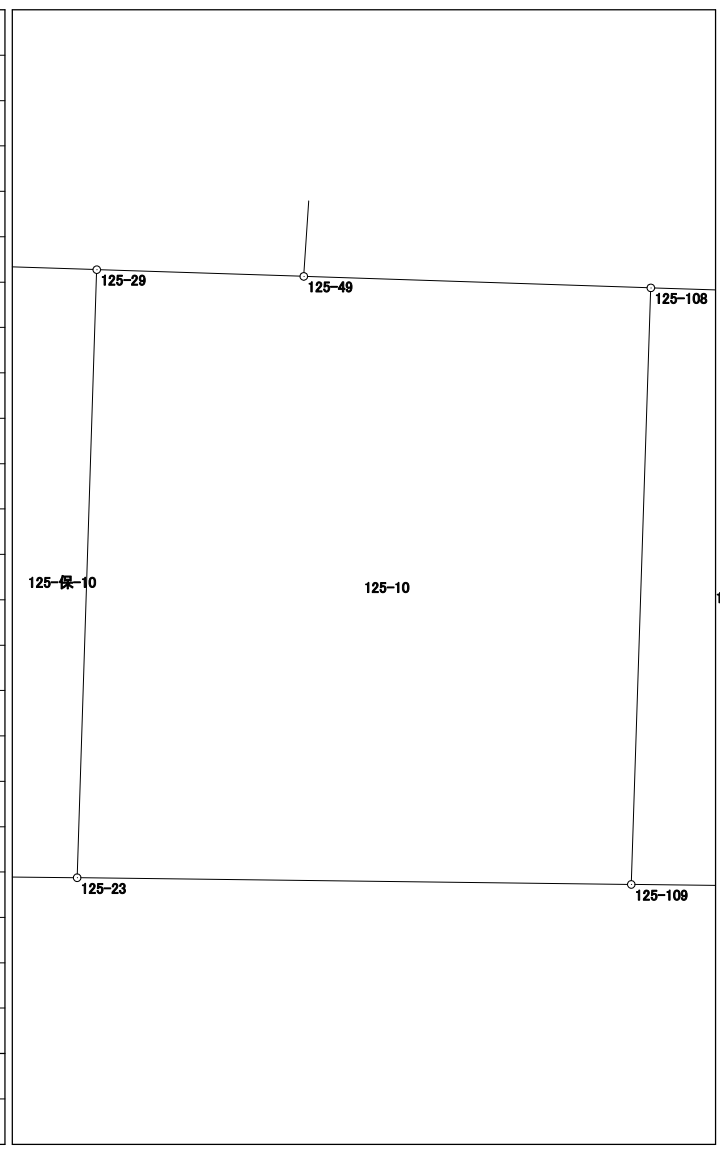
点 名	X 座 標	Y 座 標	辺 長	方 向 角	測 角	DX	倍 積 (Y×DX)	
125-111	41113.648	-67346.575	12.750	3-37-11	92-51-22	12.597	-848364.805275	
125-110	41126.373	-67345.770	7.625	271-49-35	88-12-24	12.968	-873339.945360	
125-42	41126.616	-67353.391	2.366	271-56-15	180-06-40	0.323	-21755.145293	
125-31	41126.696	-67355.756	12.927	181-52-47	89-56-32	-12.840	864847.907040	
125-22	41113.776	-67356.180	9.606	90-45-49	88-53-02	-13.048	878863.436640	
								125-9 125-保-8
倍面積							251.447752	
面 積							125.7238760	

# 面積計算書 (座標法)

所在	地番	公簿地目	現況地目	地積	所有者
前橋市六供町五丁目	125-10			158.31 m <sup>2</sup>	

点名	X座標	Y座標	辺長	方向角	測角	DX	倍積 (Y×DX)
125-109	41113.815	-67359.421	12.994	1-52-43	91-11-07	12.841	-864962.325061
125-108	41126.802	-67358.995	7.561	271-53-41	90-00-58	13.237	-891631.016815
125-49	41127.052	-67366.552	4.509	271-51-19	179-57-38	0.396	-26677.154592
125-29	41127.198	-67371.059	13.244	181-50-51	89-59-32	-13.091	881954.533369
125-23	41113.961	-67371.486	12.066	90-41-36	88-50-45	-13.383	901632.597138

倍面積	316.634039
面積	158.3170195



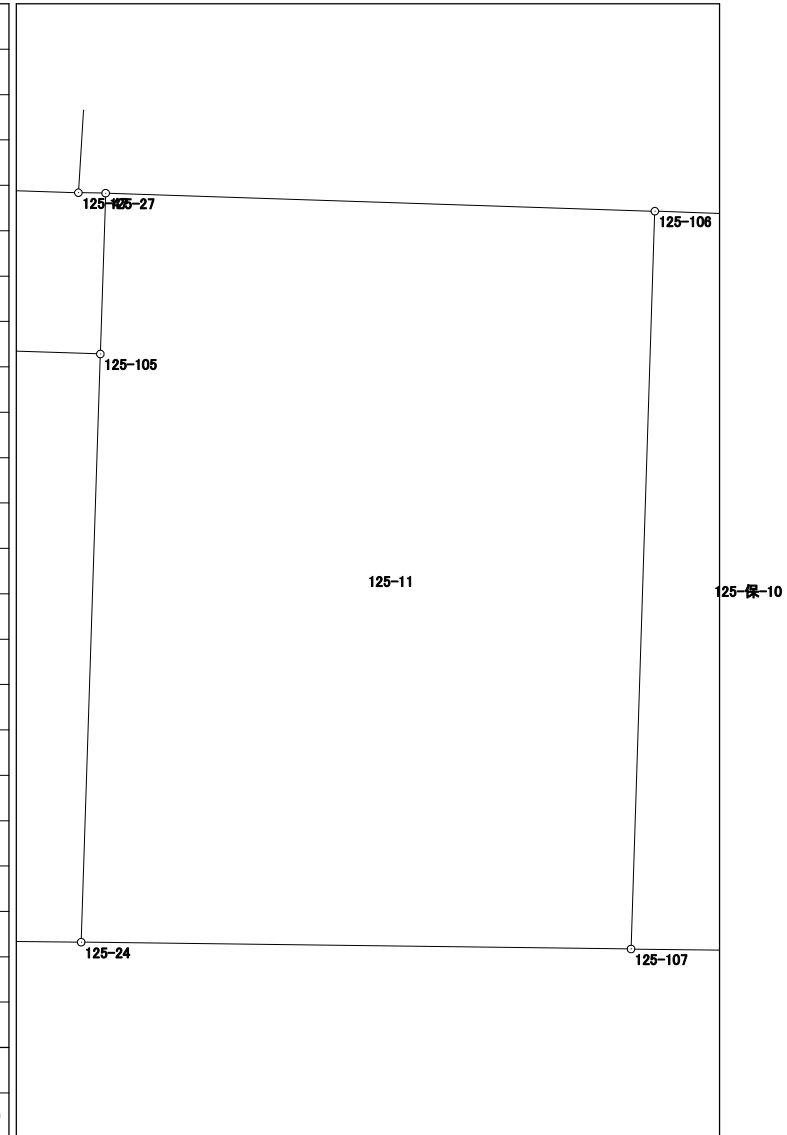
# 面積計算書 (座標法)

世界測地系 (測地成果2011)

所在	地番	公簿地目	現況地目	地積	所有者
前橋市六供町五丁目	125-11			132.68 m <sup>2</sup>	

点名	X座標	Y座標	辺長	方向角	測角	DX	倍積 (Y×DX)
125-107	41113.992	-67374.049	13.297	1-50-56	91-08-36	13.168	-887181.477232
125-106	41127.282	-67373.620	9.900	271-52-52	90-01-56	13.615	-917291.836300
125-27	41127.607	-67383.515	2.899	181-52-42	89-59-50	-2.572	173310.400580
125-105	41124.710	-67383.610	10.602	181-52-13	179-59-31	-13.493	909207.049730
125-24	41114.114	-67383.956	9.908	90-42-20	88-50-07	-10.718	722221.240408

倍面積	265.377186
面積	132.6885930



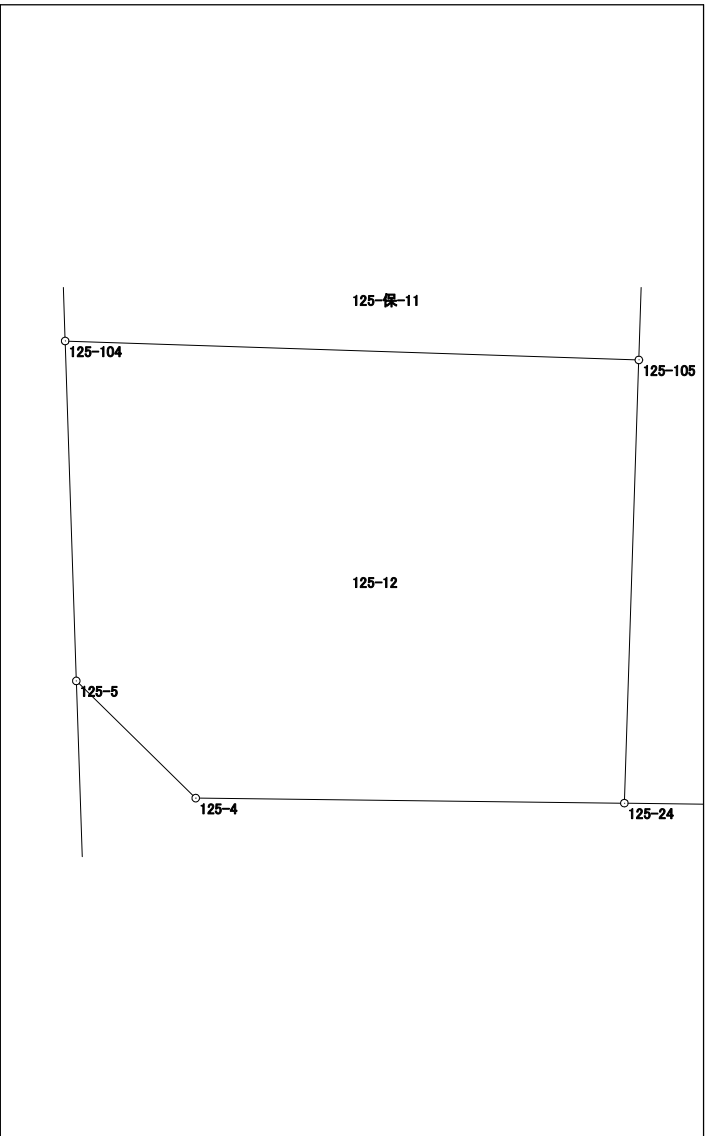


# 面積計算書（座標法）

世界測地系（測地成果2011）

所 在	地 番	公簿地目	現況地目	地 積	所 有 者
前橋市六供町五丁目	125-12			139.82 m <sup>2</sup>	

点 名	X 座標	Y 座標	辺 長	方 向 角	測 角	DX	倍 積 (Y×DX)
125-105	41124.710	-67383.610	13.727	271-53-43	90-01-30	11.050	-744588.890500
125-104	41125.164	-67397.329	8.131	178-07-31	86-13-48	-7.673	517139.705417
125-5	41117.037	-67397.063	4.002	134-27-48	136-20-17	-10.930	736649.898590
125-4	41114.234	-67394.207	10.252	90-40-14	136-12-26	-2.923	196993.267061
125-24	41114.114	-67383.956	10.602	1-52-13	91-11-59	10.476	-705914.323056



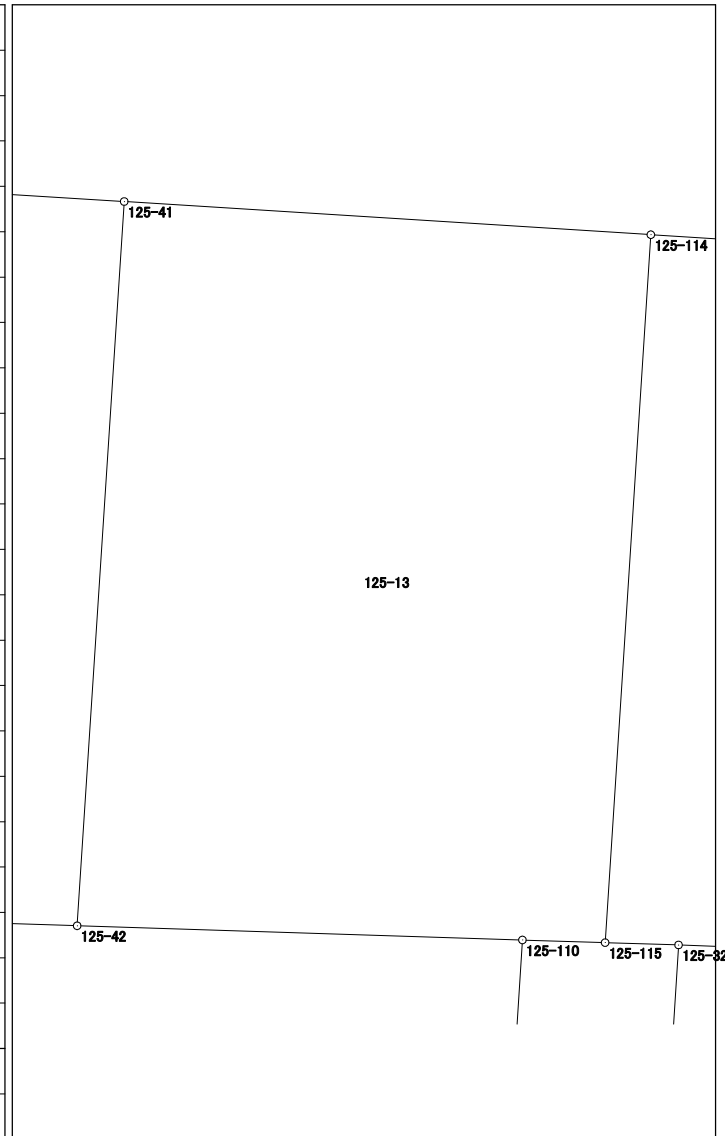
倍面積	279.657512
面 積	139.8287560

# 面積計算書 (座標法)

世界測地系 (測地成果2011)

所在	地番	公簿地目	現況地目	地積	所有者
前橋市六供町五丁目	125-13			110.93 m <sup>2</sup>	

点名	X座標	Y座標	辺長	方向角	測角	DX	倍積 (Y×DX)	
125-115	41126.328	-67344.355	12.139	3-41-54	91-52-37	12.069	-812779.020495	
125-114	41138.442	-67343.572	9.032	273-36-20	89-54-26	12.682	-854051.180104	
125-41	41139.010	-67352.586	12.420	183-42-58	90-06-38	-11.826	796511.682036	
125-42	41126.616	-67353.391	7.625	91-49-35	88-06-37	-12.637	851144.802067	
125-110	41126.373	-67345.770	1.416	91-49-17	179-59-42	-0.288	19395.581760	
							倍面積	221.865264
							面積	110.9326320

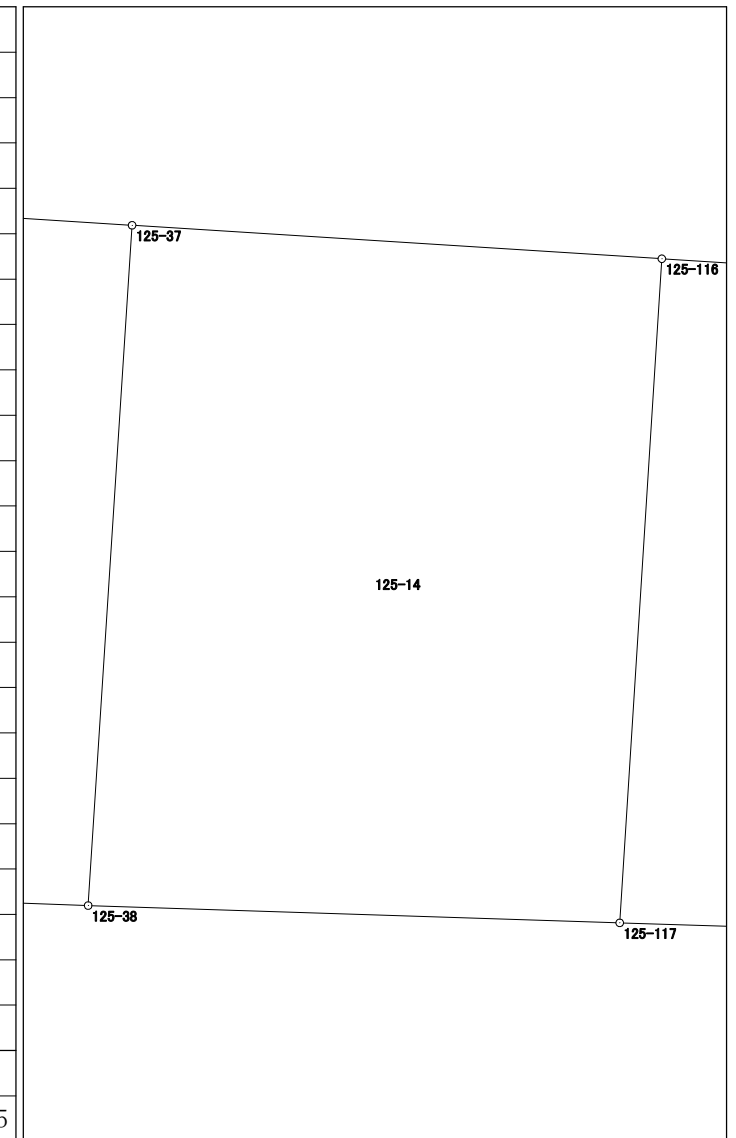


# 面積計算書 (座標法)

世界測地系 (測地成果2011)

所在	地番	公簿地目	現況地目	地積	所有者
前橋市六供町五丁目	125-14			111.29 m <sup>2</sup>	

点名	X座標	Y座標	辺長	方向角	測角	DX	倍積 (Y×DX)
125-117	41125.890	-67331.005	11.736	3-37-48	91-46-01	11.407	-768044.774035
125-116	41137.602	-67330.262	9.363	273-36-47	89-58-59	12.302	-828296.883124
125-37	41138.192	-67339.606	12.022	183-41-46	90-04-59	-11.407	768142.885642
125-38	41126.195	-67340.381	9.381	91-51-47	88-10-01	-12.302	828421.367062
倍面積						222.595545	
面積						111.297725	

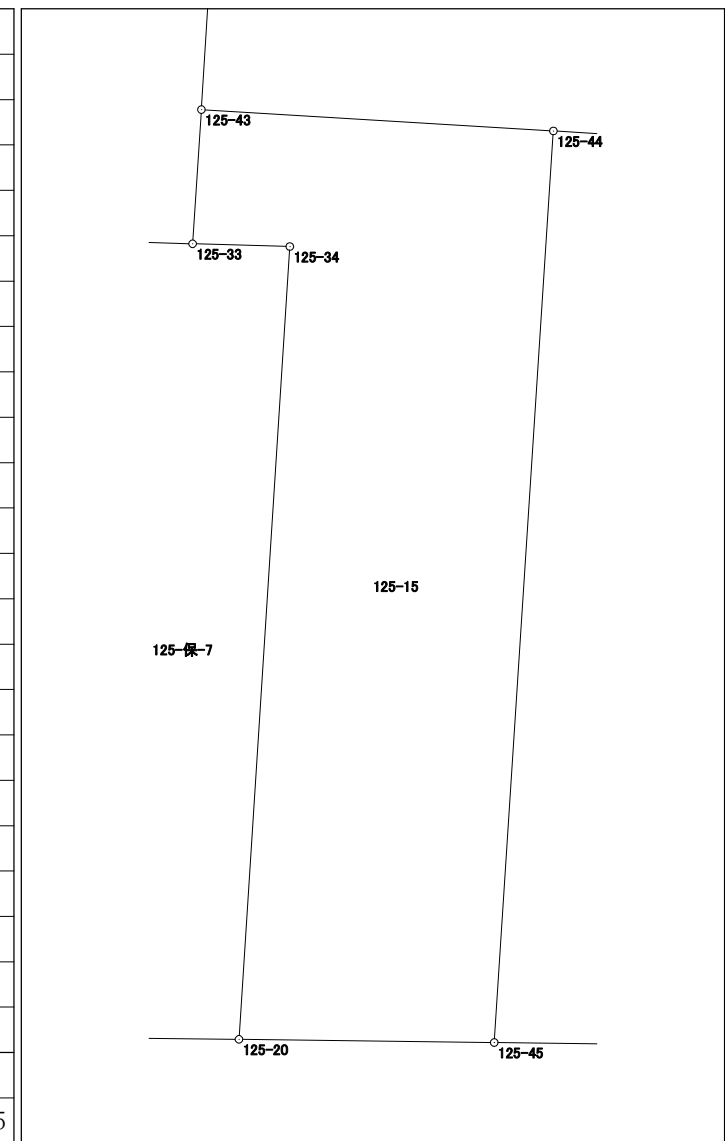


# 面積計算書 (座標法)

世界測地系 (測地成果2011)

所在	地番	公簿地目	現況地目	地積	所有者
前橋市六供町五丁目	125-15			59.76 m <sup>2</sup>	

点名	X座標	Y座標	辺長	方向角	測角	DX	倍積 (Y×DX)
125-44	41127.509	-67321.290	5.478	273-28-28	89-45-39	14.491	-975552.813390
125-43	41127.841	-67326.758	2.088	183-45-40	90-17-12	-1.752	117956.480016
125-33	41125.757	-67326.895	1.511	91-37-52	87-52-12	-2.127	143204.305665
125-34	41125.714	-67325.385	12.339	183-40-15	272-02-23	-12.357	831939.782445
125-20	41113.400	-67326.175	3.966	90-43-20	87-03-05	-12.364	832420.827700
125-45	41113.350	-67322.209	14.189	3-42-49	92-59-29	14.109	-949849.046781



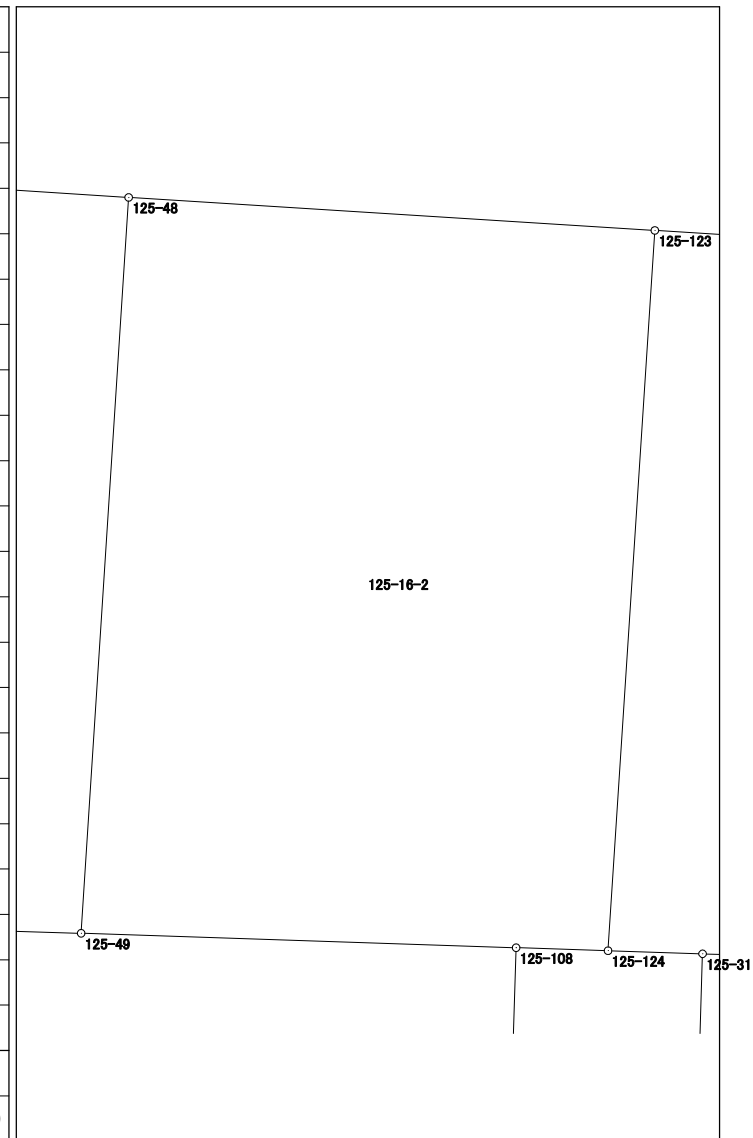
倍面積	119.535655
面積	59.7678275

## 面積計算書（座標法）

世界測地系（測地成果2011）

所在	地番	公簿地目	現況地目	地積	所有者
前橋市六供町五丁目	125-16-2			116.05 m <sup>2</sup>	

点名	X座標	Y座標	辺長	方向角	測角	D <sub>X</sub>	倍積 (Y×D <sub>X</sub> )
125-123	41139.261	-67356.585	9.160	273-35-34	89-52-29	13.085	-881360.914725
125-48	41139.835	-67365.727	12.810	183-41-34	90-06-00	-12.209	822468.160943
125-49	41127.052	-67366.552	7.561	91-53-41	88-12-07	-13.033	877988.272216
125-108	41126.802	-67358.995	1.598	91-51-54	179-58-13	-0.302	20342.416490
125-124	41126.750	-67357.398	12.537	3-43-05	91-51-11	12.459	-839205.821682



倍面積	232.113242
面積	116.0566210



# 面積計算書（座標法）

世界測地系（測地成果2011）

所 在	地 番	公簿地目	現況地目	地 積	所 有 者
前橋市六供町五丁目	125-18			12.00 m <sup>2</sup>	

点 名	X 座標	Y 座標	辺 長	方 向 角	測 角	DX	倍 積 (Y×DX)	
125-125	41130.402	-67297.933	0.146	45-49-49	42-11-29	-5.040	339181.582320	
125-B8	41130.504	-67297.828	6.797	45-47-12	179-57-23	4.842	-325856.083176	
125-B6	41135.244	-67292.956	4.660	273-41-29	47-54-17	5.040	-339156.498240	
125-126	41135.544	-67297.606	5.152	183-38-20	89-56-51	-4.842	325855.008252	
倍面積						24.009156		
面 積						12.0045780		





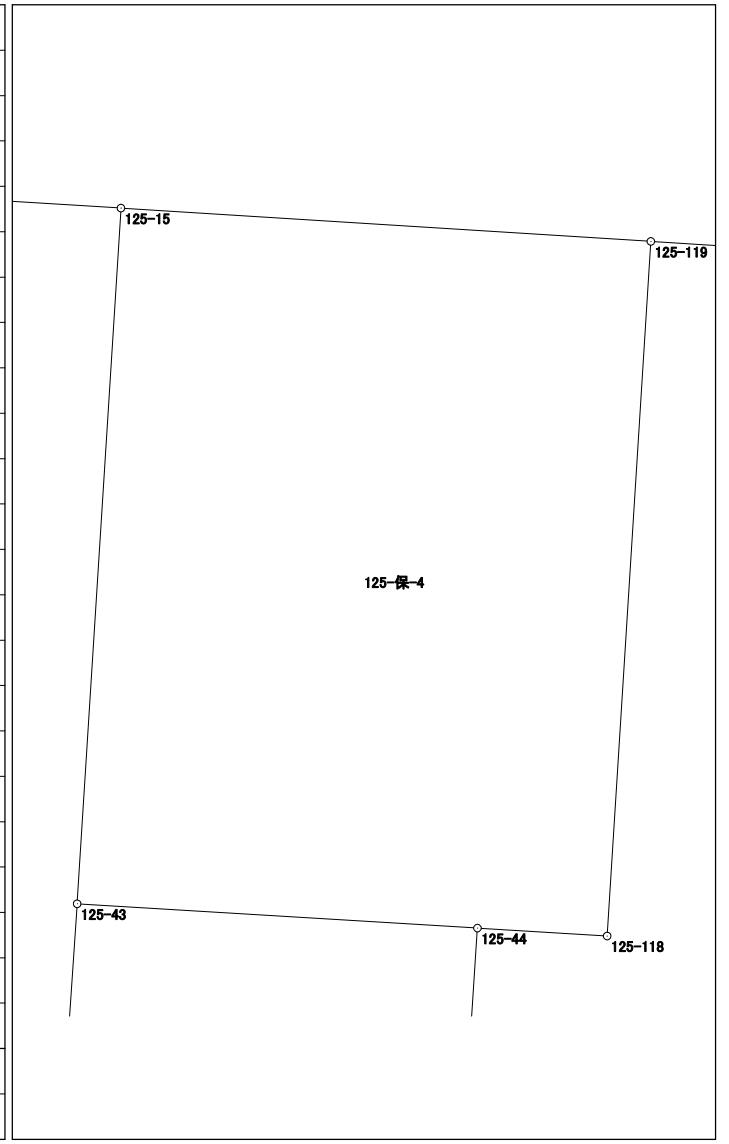


# 面積計算書（座標法）

世界測地系（測地成果2011）

所在	地番	公簿地目	現況地目	地積	所有者
前橋市六供町五丁目	125-保-4			69.00 m <sup>2</sup>	

点名	X座標	Y座標	辺長	方向角	測角	DX	倍積 (Y×DX)
125-118	41127.401	-67319.518	9.506	3-36-03	90-06-47	9.379	-631389.759322
125-119	41136.888	-67318.921	7.253	273-35-48	89-59-45	9.942	-669284.712582
125-15	41137.343	-67326.160	9.521	183-36-04	90-00-16	-9.047	609099.769520
125-43	41127.841	-67326.758	5.478	93-28-28	89-52-24	-9.834	662091.338172
125-44	41127.509	-67321.290	1.775	93-29-16	180-00-48	-0.440	29621.367600
						倍面積	138.003388
						面積	69.0016940

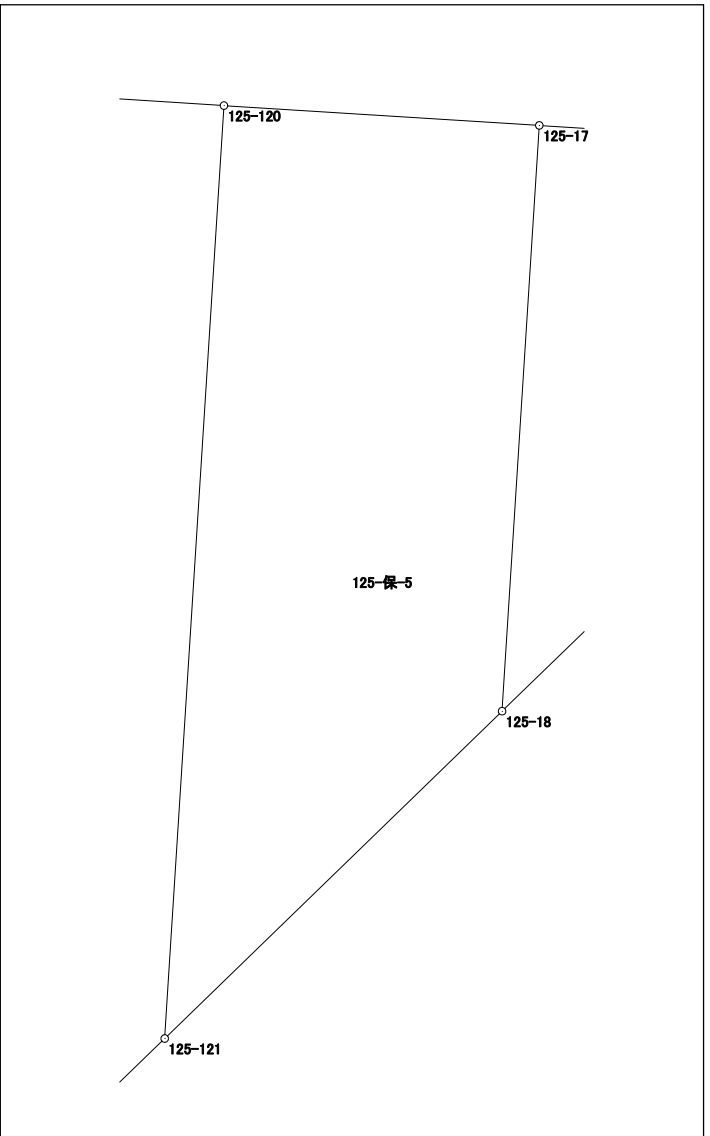


# 面積計算書（座標法）

世界測地系（測地成果2011）

所 在	地 番	公簿地目	現況地目	地 積	所 有 者
前橋市六供町五丁目	125-保-5			35.00 m <sup>2</sup>	

点 名	X 座 標	Y 座 標	辺 長	方 向 角	測 角	D X	倍 積 (Y×DX)
125-120	41135.896	-67303.157	11.279	183-38-05	90-02-26	-11.017	741478.880669
125-121	41124.640	-67303.872	5.672	45-52-17	42-14-12	-7.307	491789.392704
125-18	41128.589	-67299.801	7.082	3-38-06	137-45-49	11.017	-741441.907617
125-17	41135.657	-67299.352	3.812	273-35-39	89-57-33	7.307	-491756.365064
						倍面積	70.000692
						面 積	35.0003460

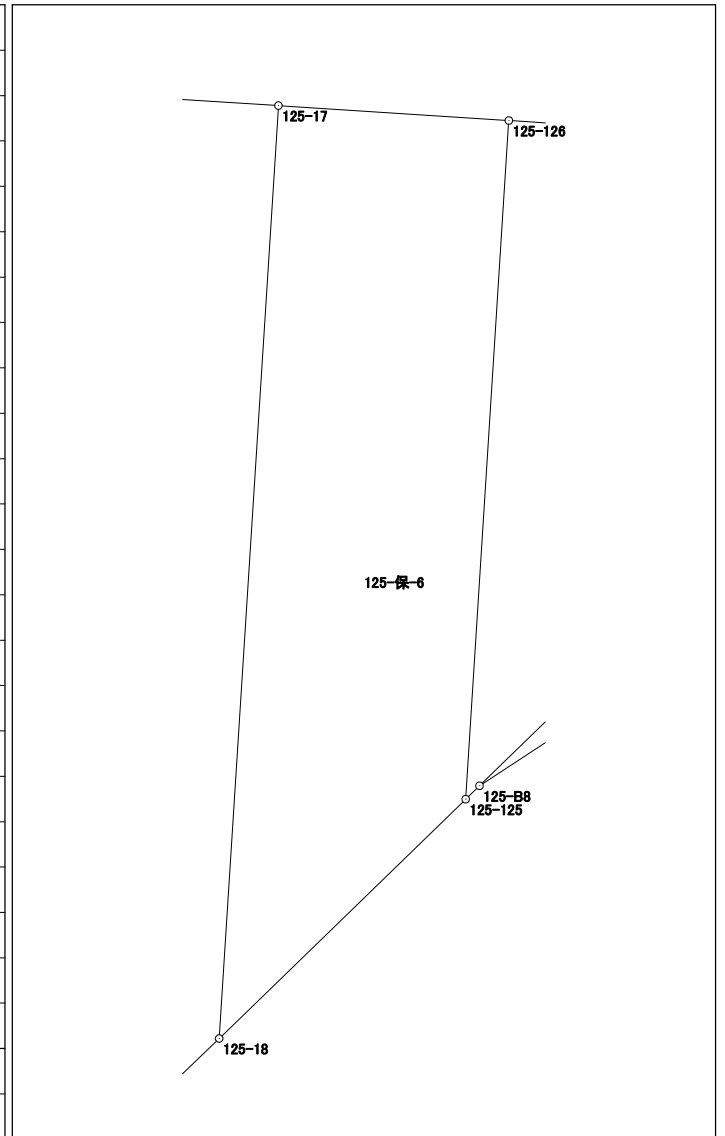


# 面積計算書 (座標法)

世界測地系 (測地成果2011)

所在	地番	公簿地目	現況地目	地積	所有者
前橋市六供町五丁目	125-保-6			10.70 m <sup>2</sup>	

点名	X座標	Y座標	辺長	方向角	測角	DX	倍積 (Y×DX)
125-18	41128.589	-67299.801	2.603	45-51-22	42-13-16	-5.255	353660.454255
125-125	41130.402	-67297.933	5.152	3-38-20	137-46-58	6.955	-468057.124015
125-126	41135.544	-67297.606	1.750	273-42-11	90-03-51	5.255	-353648.919530
125-17	41135.657	-67299.352	7.082	183-38-06	89-55-55	-6.955	468066.993160
						倍面積	21.403870
						面積	10.7019350

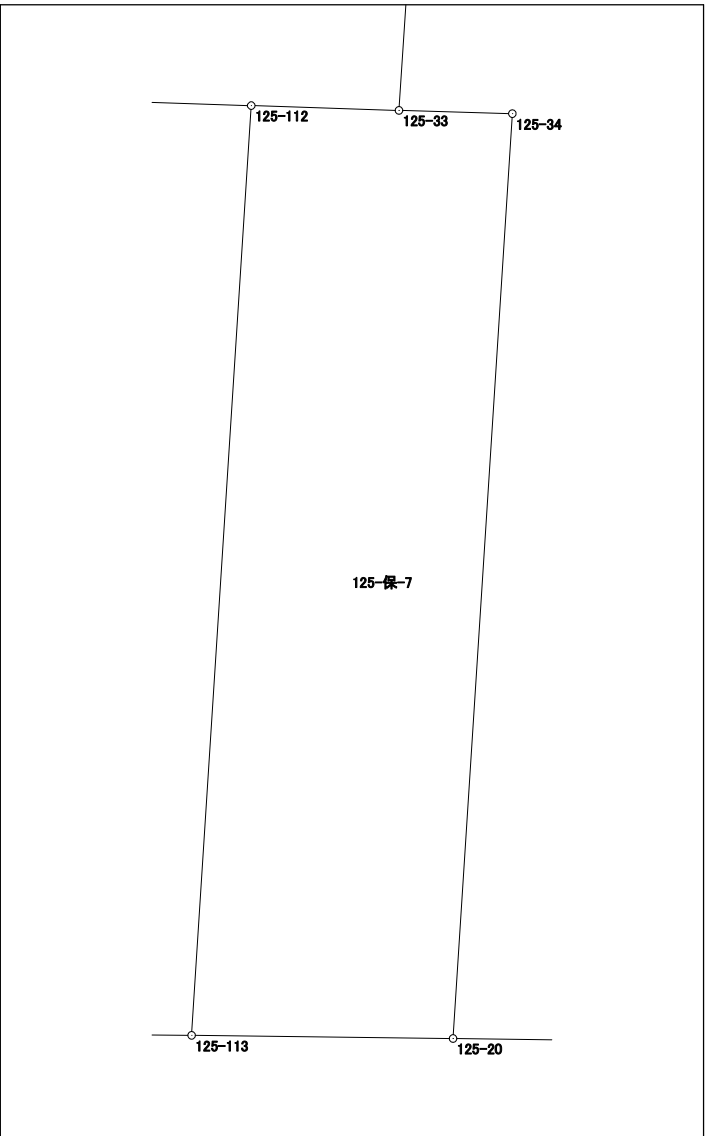


# 面積計算書（座標法）

世界測地系（測地成果2011）

所 在	地 番	公簿地目	現況地目	地 積	所 有 者
前橋市六供町五丁目	125-保-7			43.00 m <sup>2</sup>	

点 名	X 座標	Y 座標	辺 長	方 向 角	測 角	DX	倍 積 (Y×DX)
125-112	41125.821	-67328.862	12.404	183-40-12	91-48-23	-12.315	829154.935530
125-113	41113.442	-67329.656	3.481	90-41-29	87-01-17	-12.421	836301.657176
125-20	41113.400	-67326.175	12.339	3-40-15	92-58-46	12.272	-826226.819600
125-34	41125.714	-67325.385	1.511	271-37-52	87-57-37	12.357	-831939.782445
125-33	41125.757	-67326.895	1.968	271-51-49	180-13-57	0.107	-7203.977765
						倍面積	86.012896
						面 積	43.0064480

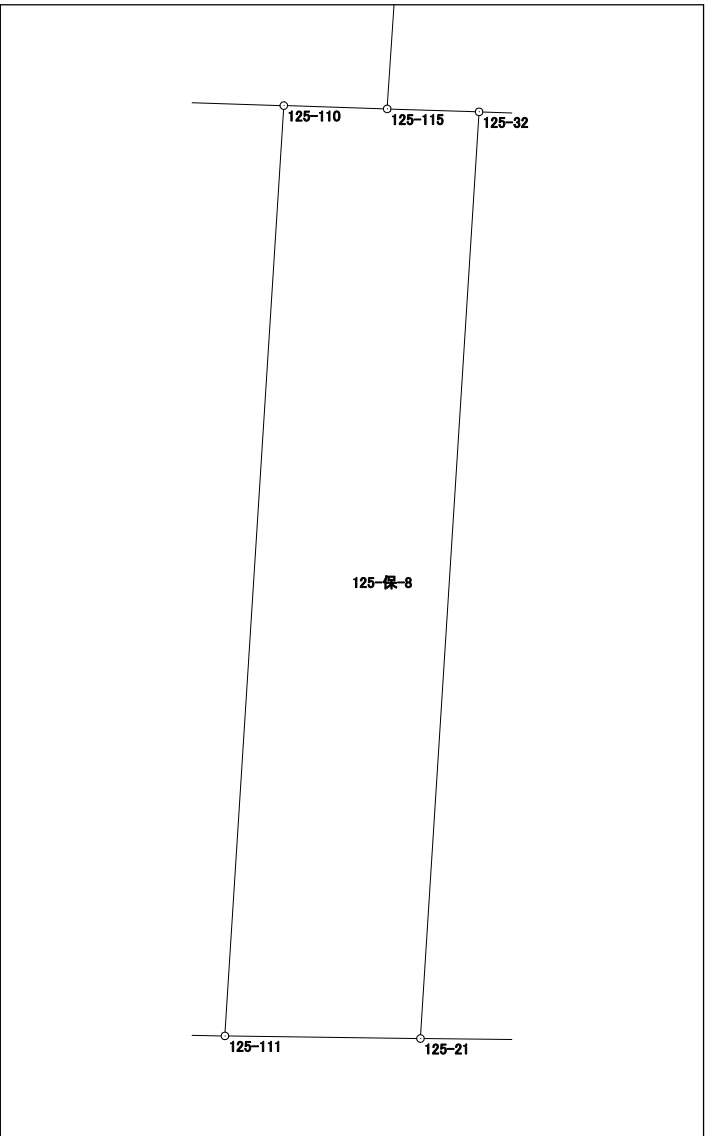


# 面積計算書 (座標法)

世界測地系 (測地成果2011)

所 在	地 番	公簿地目	現況地目	地 積	所 有 者
前橋市六供町五丁目	125-保-8			34.00 m <sup>2</sup>	

点 名	X 座 標	Y 座 標	辺 長	方 向 角	測 角	DX	倍 積 (Y×DX)
125-111	41113.648	-67346.575	2.675	90-46-16	87-09-05	-12.761	859409.643575
125-21	41113.612	-67343.900	12.701	3-37-13	92-50-57	12.640	-851226.896000
125-32	41126.288	-67343.098	1.258	271-49-22	88-12-09	12.716	-856334.834168
125-115	41126.328	-67344.355	1.416	271-49-17	179-59-55	0.085	-5724.270175
125-110	41126.373	-67345.770	12.750	183-37-11	91-47-54	-12.680	853944.363600



倍面積	68.006832
面 積	34.0034160

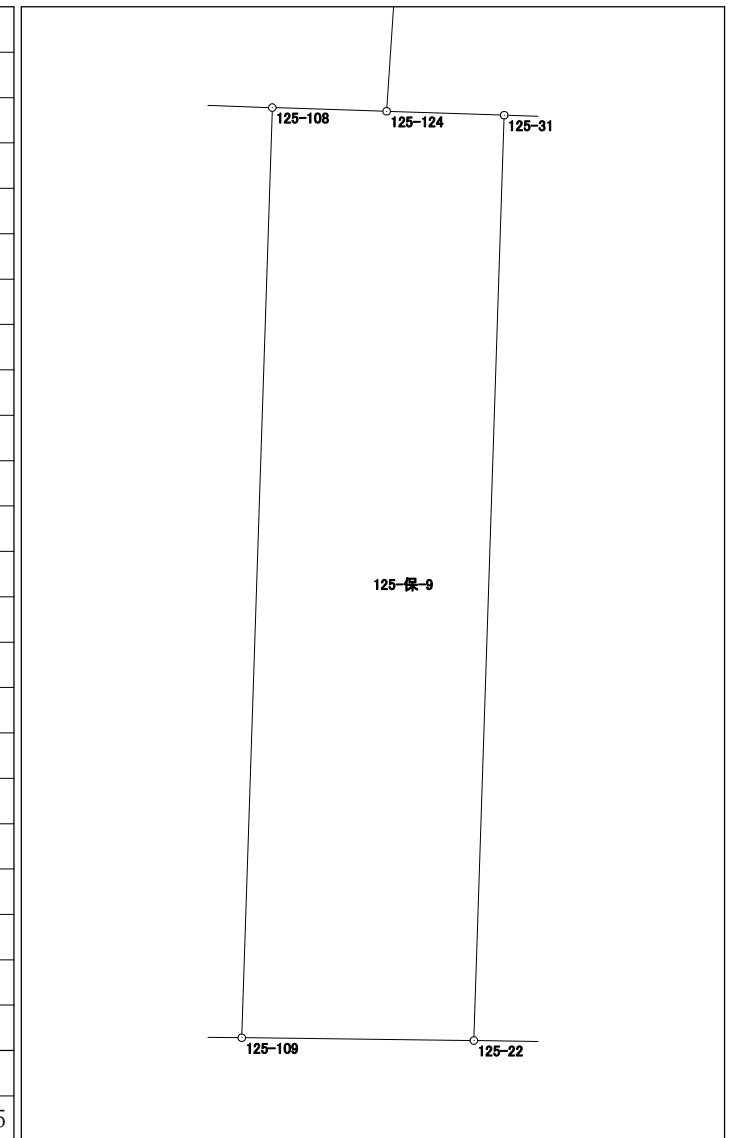
# 面積計算書 (座標法)

世界測地系 (測地成果2011)

所在	地番	公簿地目	現況地目	地積	所有者
前橋市六供町五丁目	125-保-9			42.00 m <sup>2</sup>	

点名	X座標	Y座標	辺長	方向角	測角	DX	倍積 (Y×DX)
125-108	41126.802	-67358.995	12.994	181-52-43	90-00-49	-12.935	871288.600325
125-109	41113.815	-67359.421	3.241	90-41-22	88-48-39	-13.026	877423.817946
125-22	41113.776	-67356.180	12.927	1-52-47	91-11-25	12.881	-867614.954580
125-31	41126.696	-67355.756	1.643	271-53-01	90-00-14	12.974	-873873.578344
125-124	41126.750	-67357.398	1.598	271-51-54	179-58-53	0.106	-7139.884188

倍面積	84.001159
面積	42.0005795




# 面積計算書 (座標法)

世界測地系 (測地成果2011)

所在	地番	公簿地目	現況地目	地積	所有者
前橋市六供町五丁目	125-保-10			34.00 m <sup>2</sup>	

点名	X座標	Y座標	辺長	方向角	測角	DX	倍積 (Y×DX)
125-106	41127.282	-67373.620	13.297	181-50-56	89-58-13	-13.206	889736.025720
125-107	41113.992	-67374.049	2.563	90-41-35	88-50-39	-13.321	897489.706729
125-23	41113.961	-67371.486	13.244	1-50-51	91-09-16	13.206	-889707.844116
125-29	41127.198	-67371.059	2.562	271-52-43	90-01-52	13.321	-897449.876939

倍面積	68.011394
面積	34.0056970



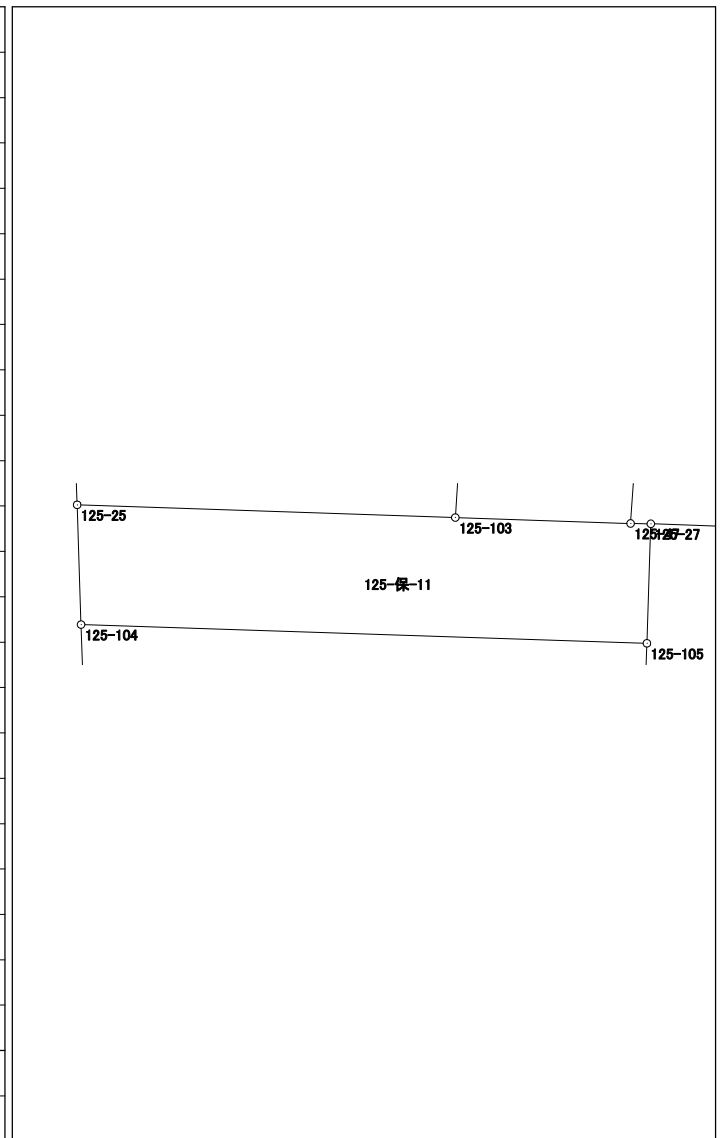


# 面積計算書（座標法）

世界測地系（測地成果2011）

所 在	地 番	公簿地目	現況地目	地 積	所 有 者
前橋市六供町五丁目	125-保-11			40.00 m <sup>2</sup>	

点 名	X 座標	Y 座標	辺 長	方 向 角	測 角	DX	倍 積 (Y×DX)
125-104	41125.164	-67397.329	13.727	91-53-43	93-46-11	-3.357	226252.833453
125-105	41124.710	-67383.610	2.899	1-52-42	89-58-59	2.443	-164618.159230
125-27	41127.607	-67383.515	0.491	270-56-00	89-03-18	2.905	-195749.111075
125-47	41127.615	-67384.006	4.252	271-55-38	180-59-38	0.151	-10174.984906
125-103	41127.758	-67388.256	9.173	271-55-49	180-00-11	0.452	-30459.491712
125-25	41128.067	-67397.424	2.905	178-07-32	86-11-43	-2.594	174828.917856
						倍面積	80.004386
						面 積	40.0021930




# 面積計算書 (座標法)

世界測地系 (測地成果2011)

所 在	地 番	公簿地目	現況地目	地 積	所 有 者
前橋市六供町五丁目	125-保-14			57.00 m <sup>2</sup>	

点 名	X 座標	Y 座標	辺 長	方 向 角	測 角	DX	倍 積 (Y×DX)
125-102	41141.205	-67387.396	13.474	183-39-34	90-02-40	-13.179	888098.491884
125-103	41127.758	-67388.256	4.252	91-55-38	88-16-04	-13.590	915806.399040
125-47	41127.615	-67384.006	13.349	3-39-34	91-43-56	13.179	-888053.815074
125-46	41140.937	-67383.154	4.250	273-36-54	89-57-20	13.590	-915737.062860
						倍面積	114.012990
						面 積	57.0064950

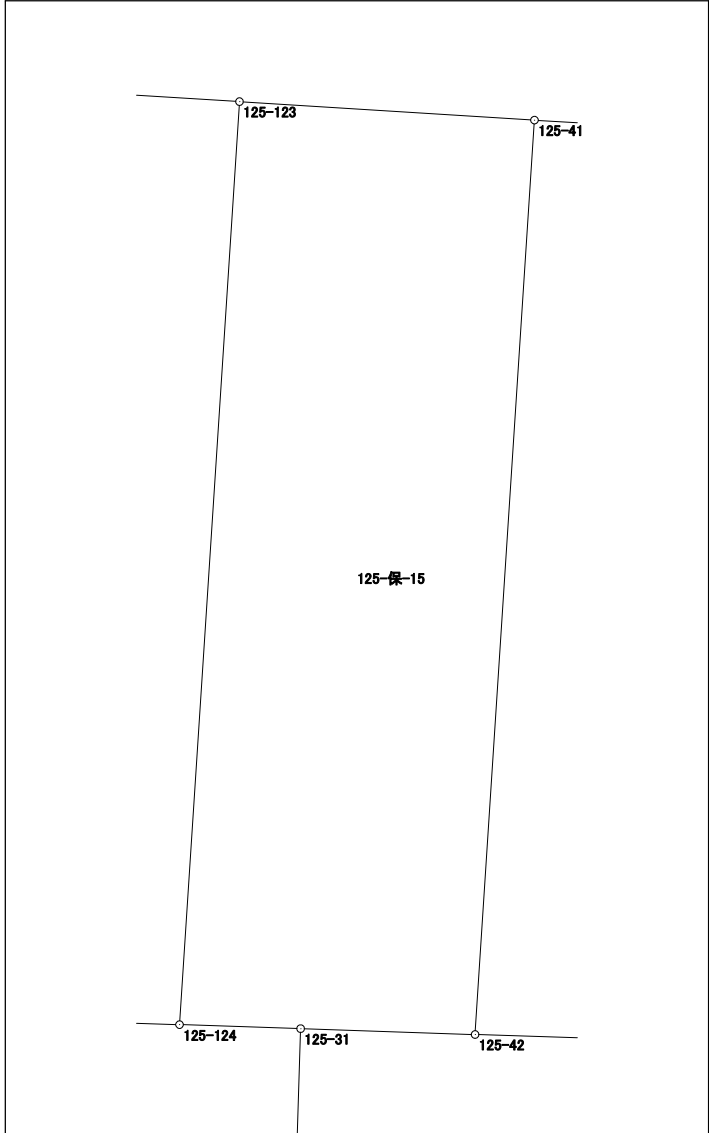


# 面積計算書 (座標法)

世界測地系 (測地成果2011)

所在	地番	公簿地目	現況地目	地積	所有者
前橋市六供町五丁目	125-保-15			50.00 m <sup>2</sup>	

点名	X座標	Y座標	辺長	方向角	測角	DX	倍積 (Y×DX)
125-42	41126.616	-67353.391	12.420	3-42-58	91-46-43	12.314	-829389.656774
125-41	41139.010	-67352.586	4.007	273-35-29	89-52-31	12.645	-851673.449970
125-123	41139.261	-67356.585	12.537	183-43-05	90-07-36	-12.260	825791.732100
125-124	41126.750	-67357.398	1.643	91-53-01	88-09-56	-12.565	846345.705870
125-31	41126.696	-67355.756	2.366	91-56-15	180-03-14	-0.134	9025.671304



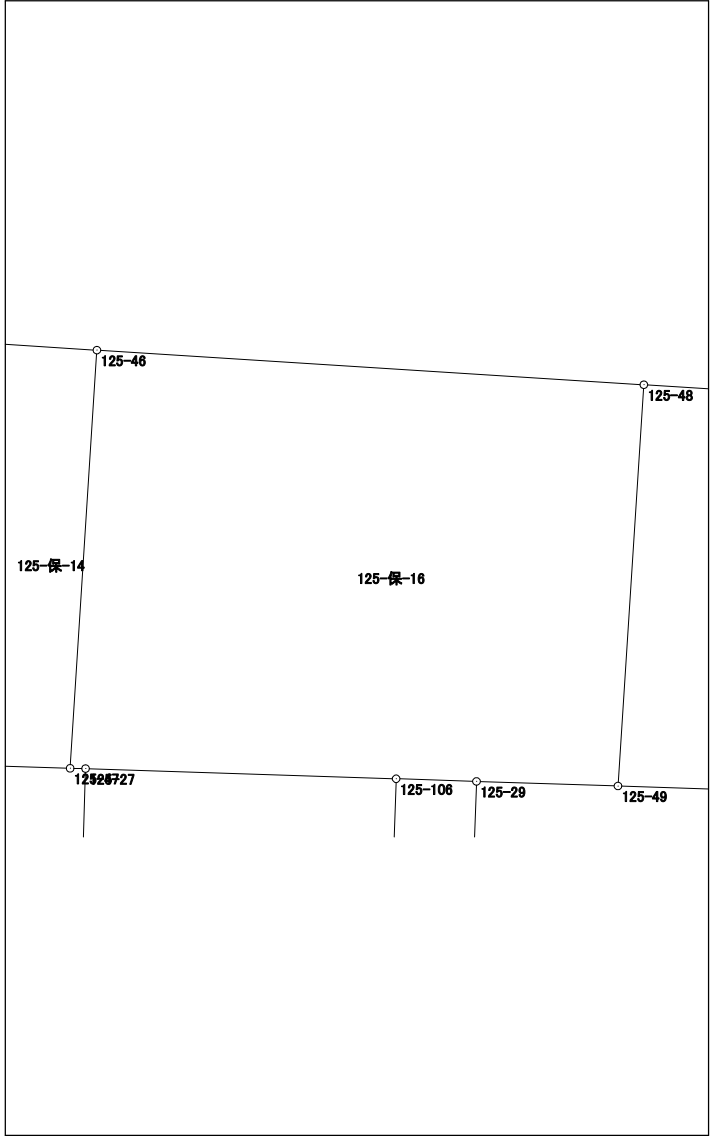
倍面積	100.002530
面積	50.0012650

# 面積計算書 (座標法)

世界測地系 (測地成果2011)

所在	地番	公簿地目	現況地目	地積	所有者
前橋市六供町五丁目	125-保-16			228.28 m <sup>2</sup>	

点名	X座標	Y座標	辺長	方向角	測角	DX	倍積 (Y×DX)
125-29	41127.198	-67371.059	4.509	91-51-19	179-58-36	-0.230	15495.343570
125-49	41127.052	-67366.552	12.810	3-41-34	91-50-15	12.637	-851311.117624
125-48	41139.835	-67365.727	17.462	273-37-06	89-55-32	13.885	-935373.119395
125-46	41140.937	-67383.154	13.349	183-39-34	90-02-28	-12.220	823422.141880
125-47	41127.615	-67384.006	0.491	90-56-00	87-16-26	-13.330	898228.799980
125-27	41127.607	-67383.515	9.900	91-52-52	180-56-52	-0.333	22438.710495
125-106	41127.282	-67373.620	2.562	91-52-43	179-59-51	-0.409	27555.810580



倍面積	456.569486
面積	228.2847430