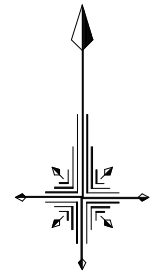
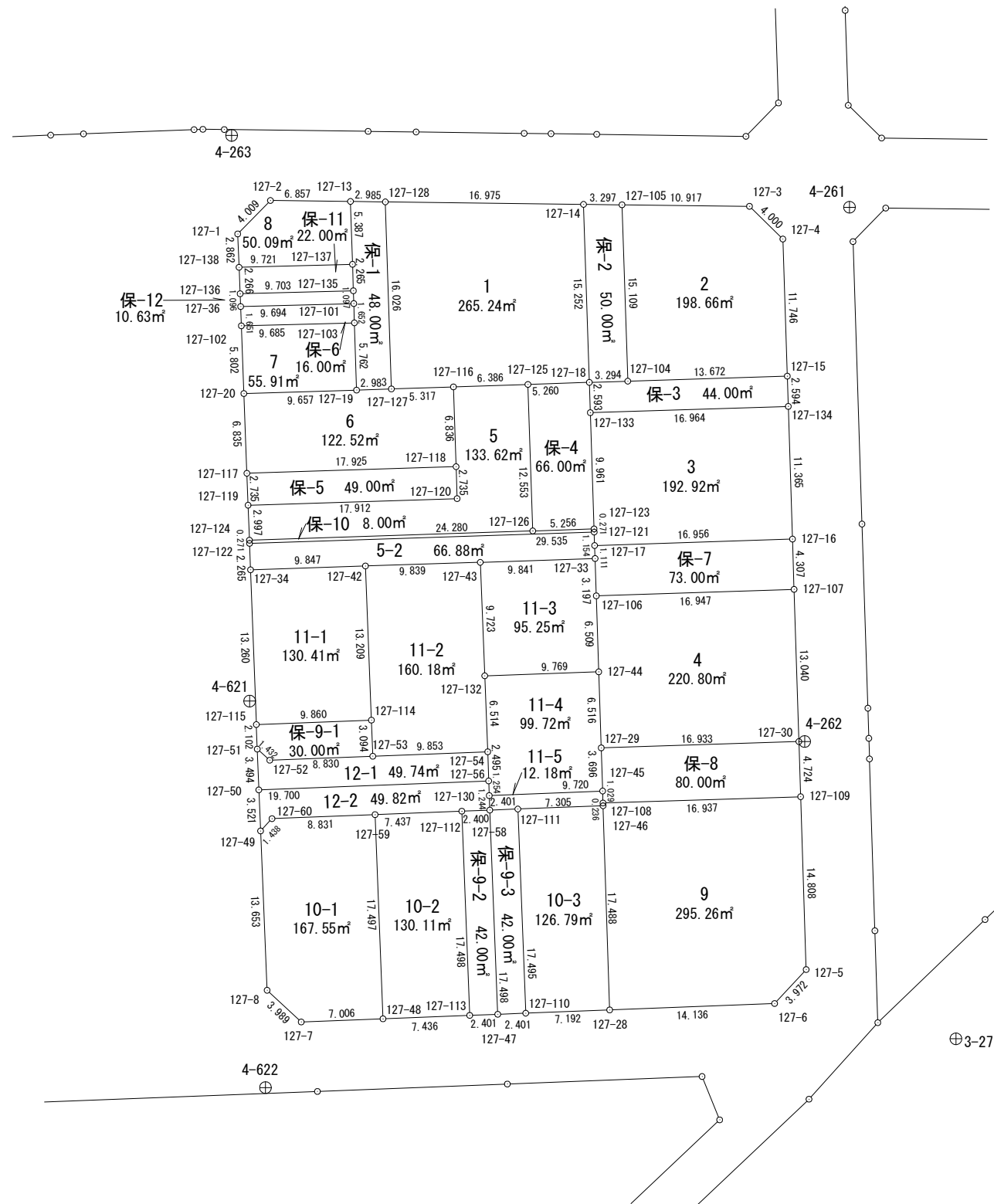


# 127街区 画地出来形確認図 (3204.42m<sup>2</sup>)



S=1/500

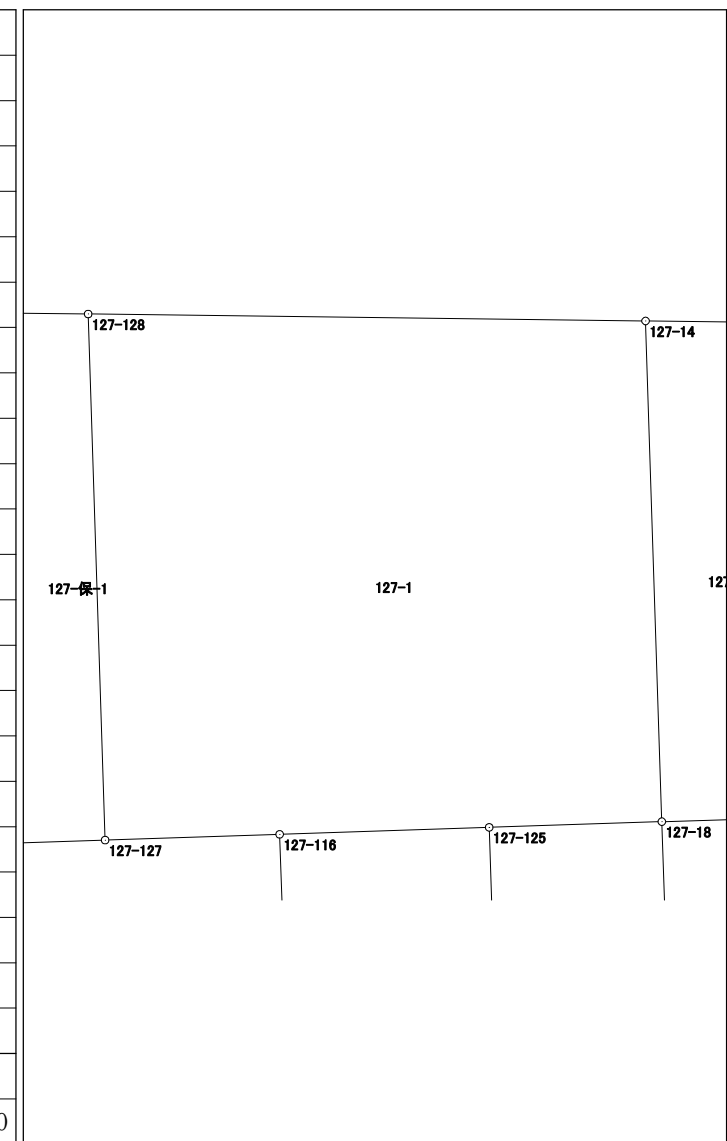


## 面積計算書（座標法）

世界測地系（測地成果2011）

所 在	地 番	公簿地目	現況地目	地 積	所 有 者
前橋市六供町五丁目	127-1			265.24 m <sup>2</sup>	

点 名	X 座標	Y 座標	辺 長	方 向 角	測 角	DX	倍 積 (Y×DX)
127-127	41092.750	-67436.194	5.317	88-06-11	89-57-06	-15.842	1068324.185348
127-116	41092.926	-67430.880	6.386	88-05-51	179-59-40	0.388	-26163.181440
127-125	41093.138	-67424.498	5.260	88-06-15	180-00-24	0.386	-26025.856228
127-18	41093.312	-67419.241	15.252	358-08-11	90-01-56	15.418	-1039469.857738
127-14	41108.556	-67419.737	16.975	270-42-56	92-34-45	15.456	-1042039.455072
127-128	41108.768	-67436.711	16.026	178-09-05	87-26-09	-15.806	1065904.654066



倍面積	530.488936
面 積	265.244680

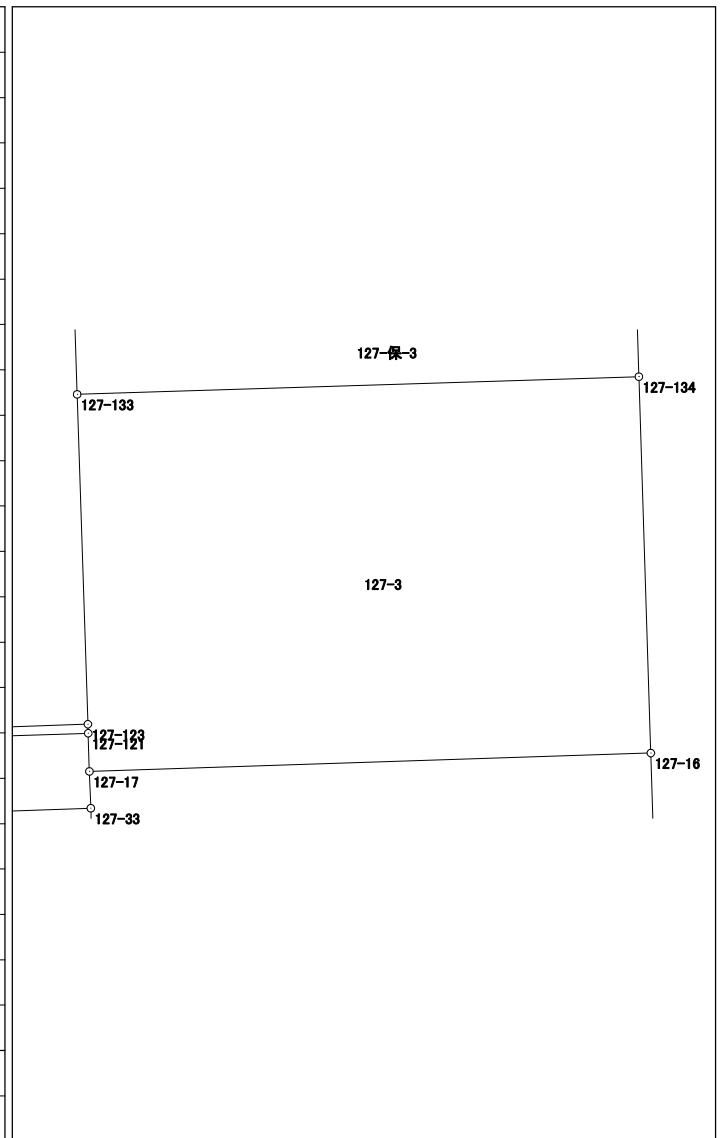


# 面積計算書 (座標法)

世界測地系 (測地成果2011)

所在	地番	公簿地目	現況地目	地積	所有者
前橋市六供町五丁目	127-3			192.92 m <sup>2</sup>	

点名	X座標	Y座標	辺長	方向角	測角	DX	倍積(Y×DX)
127-133	41090.720	-67419.157	9.961	178-08-10	89-56-24	-10.490	707226.956930
127-123	41080.764	-67418.833	0.271	178-05-52	179-57-42	-10.227	689492.405091
127-121	41080.493	-67418.824	1.154	178-09-43	180-03-51	-1.424	96004.405376
127-17	41079.340	-67418.787	16.956	88-07-27	89-57-44	-0.598	40316.434626
127-16	41079.895	-67401.840	11.365	358-10-47	90-03-20	11.914	-803025.521760
127-134	41091.254	-67402.201	16.964	268-11-46	90-00-59	10.825	-729628.825825

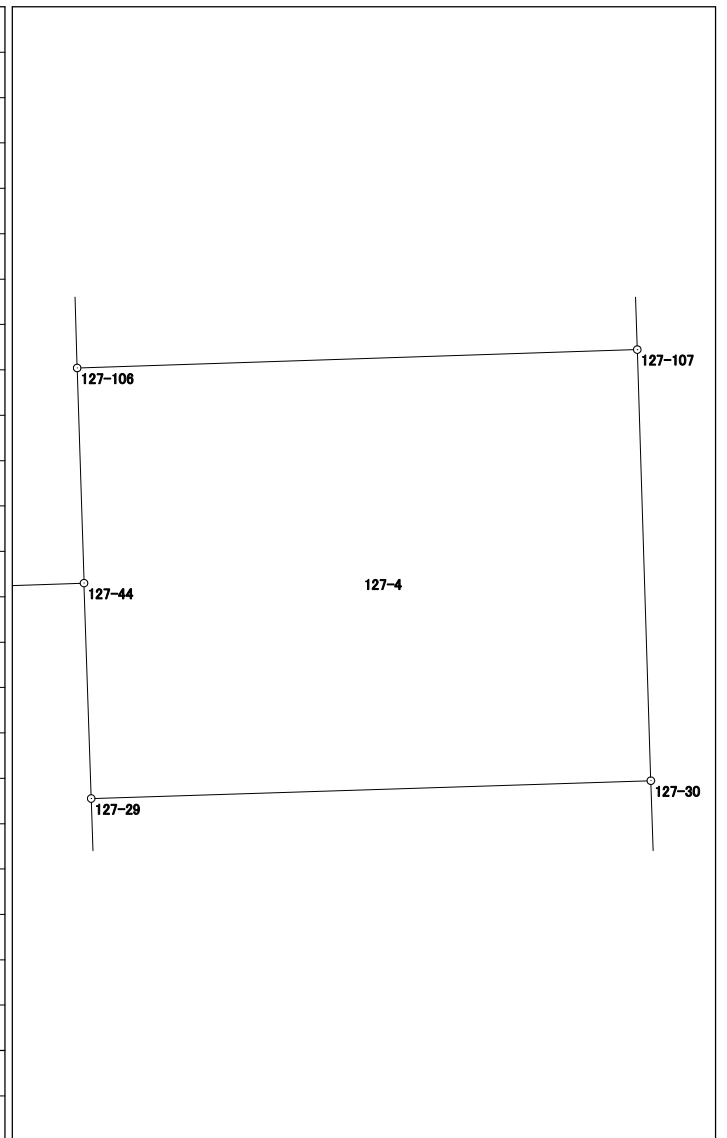


# 面積計算書 (座標法)

世界測地系 (測地成果2011)

所在	地番	公簿地目	現況地目	地積	所有者
前橋市六供町五丁目	127-4			220.80 m <sup>2</sup>	

点名	X座標	Y座標	辺長	方向角	測角	DX	倍積 (Y×DX)
127-106	41075.035	-67418.643	6.509	178-10-40	90-03-16	-7.061	476043.038223
127-44	41068.529	-67418.436	6.516	178-05-29	179-54-49	-13.018	877653.199848
127-29	41062.017	-67418.219	16.933	88-10-33	90-05-04	-5.973	402689.022087
127-30	41062.556	-67401.295	13.040	358-11-54	90-01-21	13.573	-914837.777035
127-107	41075.590	-67401.705	16.947	268-07-24	89-55-30	12.479	-841105.876695
						倍面積	441.606428
						面積	220.8032140

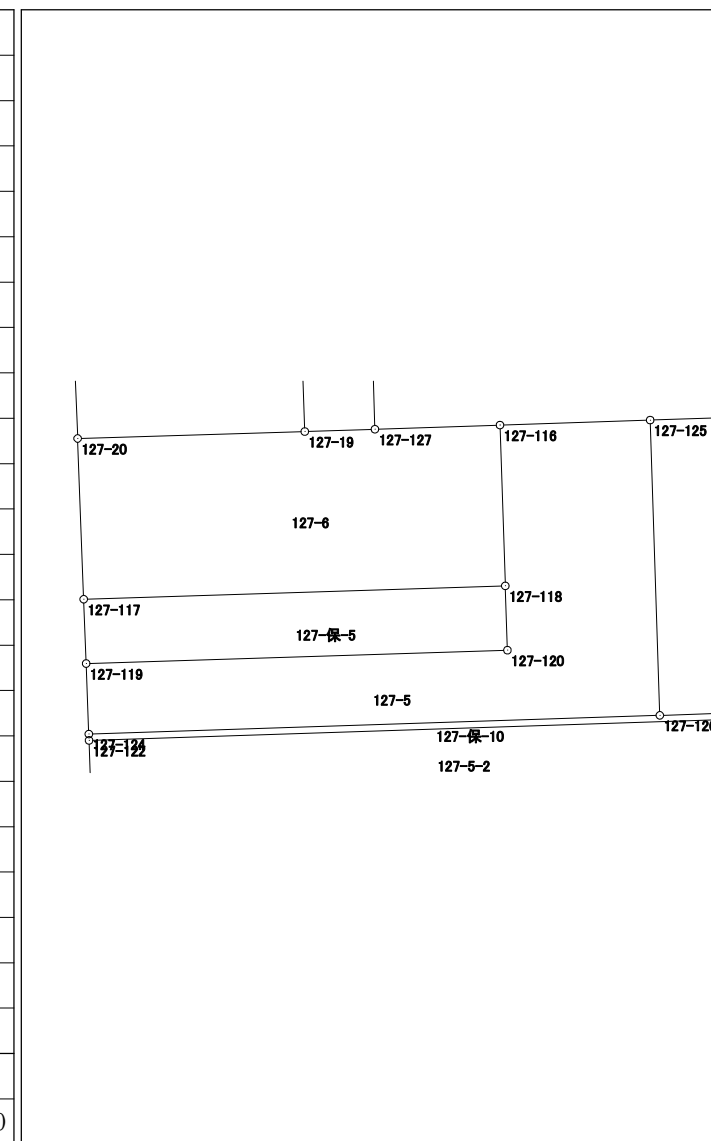


# 面積計算書 (座標法)

世界測地系 (測地成果2011)

所在	地番	公簿地目	現況地目	地積	所有者
前橋市六供町五丁目	127-5			133.62 m <sup>2</sup>	

点名	X座標	Y座標	辺長	方向角	測角	DX	倍積 (Y×DX)
127-119	41082.794	-67448.466	2.997	177-50-21	89-39-11	-3.562	240251.435892
127-124	41079.799	-67448.353	24.280	88-07-42	90-17-21	-2.202	148521.273306
127-126	41080.592	-67424.086	12.553	358-07-09	89-59-27	13.339	-899369.883154
127-125	41093.138	-67424.498	6.386	268-05-51	89-58-42	12.334	-831613.758332
127-116	41092.926	-67430.880	6.836	178-06-19	90-00-28	-7.044	474983.118720
127-118	41086.094	-67430.654	2.735	178-05-35	179-59-16	-9.565	644974.205510
127-120	41083.361	-67430.563	17.912	268-11-10	270-05-35	-3.300	222520.857900



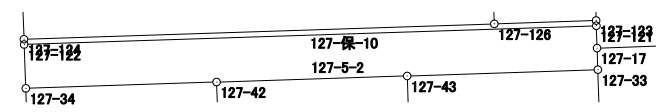
倍面積	267.249842
面積	133.6249210

# 面積計算書（座標法）

世界測地系（測地成果2011）

所 在	地 番	公簿地目	現況地目	地 積	所 有 者
前橋市六供町五丁目	127-5-2			66.88 m <sup>2</sup>	

点 名	X 座標	Y 座標	辺 長	方 向 角	測 角	DX	倍 積 (Y×DX)
127-43	41077.903	-67428.581	9.841	88-05-45	179-54-47	0.639	-43086.863259
127-33	41078.230	-67418.745	1.111	357-49-59	89-44-14	1.437	-96880.736565
127-17	41079.340	-67418.787	1.154	358-09-43	180-19-44	2.263	-152568.714981
127-121	41080.493	-67418.824	29.535	268-07-39	89-57-56	0.188	-12674.738912
127-122	41079.528	-67448.343	2.265	177-49-25	89-41-46	-3.228	217723.251204
127-34	41077.265	-67448.257	9.847	88-06-10	90-16-45	-1.937	130647.273809
127-42	41077.591	-67438.415	9.839	88-10-58	180-04-48	0.638	-43025.708770
倍面積							133.762526
面 積							66.8812630



# 面積計算書（座標法）

世界測地系（測地成果2011）

所 在	地 番	公簿地目	現況地目	地 積	所 有 者
前橋市六供町五丁目	127-6			122.52 m <sup>2</sup>	

点 名	X 座標	Y 座標	辺 長	方 向 角	測 角	DX	倍 積 (Y×DX)	
127-20	41092.357	-67448.828	6.835	177-50-12	89-34-52	-7.124	480505.450672	
127-117	41085.527	-67448.570	17.925	88-11-14	90-21-02	-6.263	422430.393910	
127-118	41086.094	-67430.654	6.836	358-06-19	89-55-05	7.399	-498919.408946	
127-116	41092.926	-67430.880	5.317	268-06-11	89-59-52	6.656	-448819.937280	
127-127	41092.750	-67436.194	2.983	268-05-52	179-59-41	-0.275	18544.953350	
127-19	41092.651	-67439.175	9.657	268-15-20	180-09-28	-0.393	26503.595775	
						倍面積	245.047481	
						面 積	122.5237405	



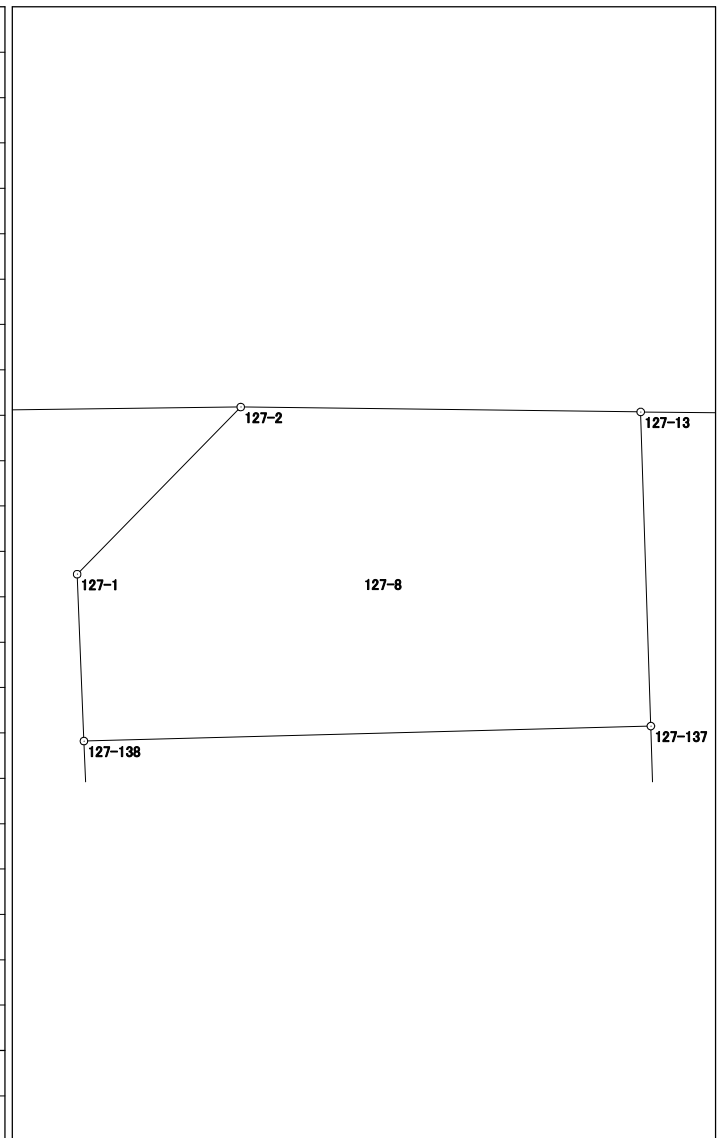


## 面積計算書（座標法）

世界測地系（測地成果2011）

所 在	地 番	公簿地目	現況地目	地 積	所 有 者
前橋市六供町五丁目	127-8			50.09 m <sup>2</sup>	

点 名	X 座 標	Y 座 標	辺 長	方 向 角	測 角	DX	倍 積 (Y×DX)
127-137	41103.421	-67439.522	5.387	358-08-56	89-39-50	5.641	-380426.343602
127-13	41108.805	-67439.696	6.857	270-42-07	92-33-11	5.468	-368760.257728
127-2	41108.889	-67446.552	4.009	224-23-01	133-40-54	-2.781	187568.861112
127-1	41106.024	-67449.356	2.862	177-40-39	133-17-38	-5.725	386147.563100
127-138	41103.164	-67449.240	9.721	88-29-06	90-48-27	-2.603	175570.371720
						倍面積	100.194602
						面 積	50.0973010

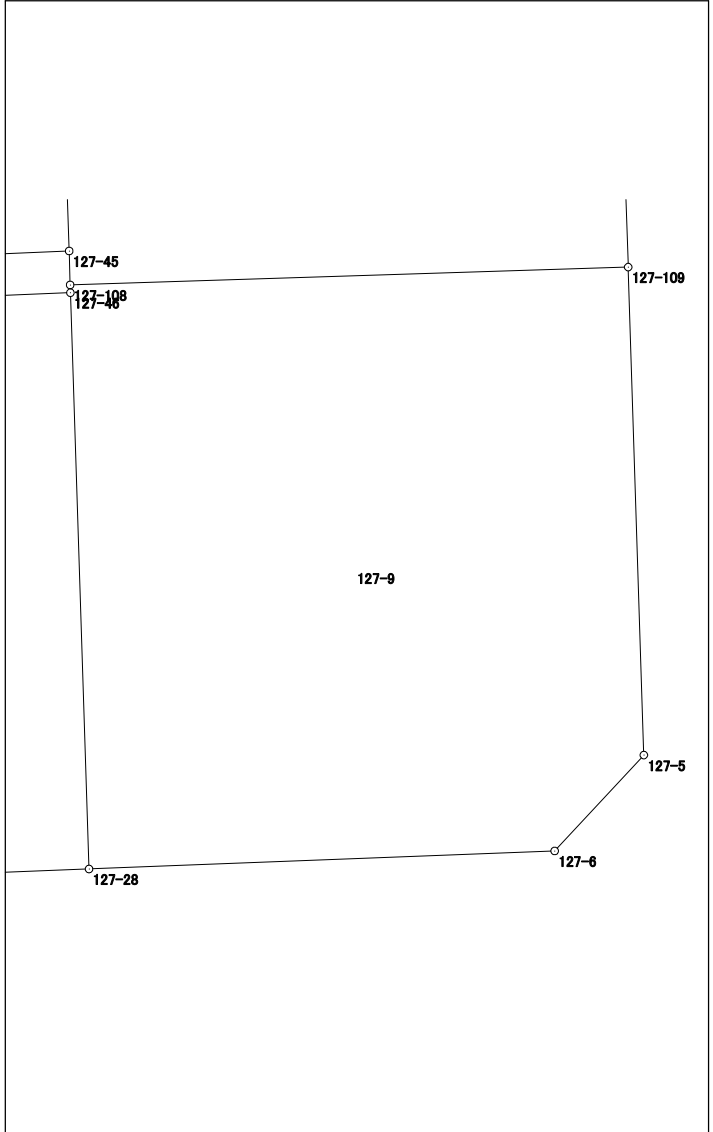


# 面積計算書 (座標法)

世界測地系 (測地成果2011)

所 在	地 番	公簿地目	現況地目	地 積	所 有 者
前橋市六供町五丁目	127-9			295.26 m <sup>2</sup>	

点 名	X 座標	Y 座標	辺 長	方 向 角	測 角	DX	倍 積 (Y×DX)
127-108	41057.294	-67418.072	0.236	178-18-04	90-07-42	-0.776	52316.423872
127-46	41057.058	-67418.065	17.488	178-08-43	179-50-39	-17.715	1194311.021475
127-28	41039.579	-67417.499	14.136	87-46-56	89-38-13	-16.932	1141513.093068
127-6	41040.126	-67403.374	3.972	42-55-43	135-08-47	3.455	-232878.657170
127-5	41043.034	-67400.669	14.808	358-09-42	135-13-59	17.708	-1193531.046652
127-109	41057.834	-67401.144	16.937	268-10-22	90-00-40	14.260	-961140.313440
倍面積							590.521153
面 積							295.2605765

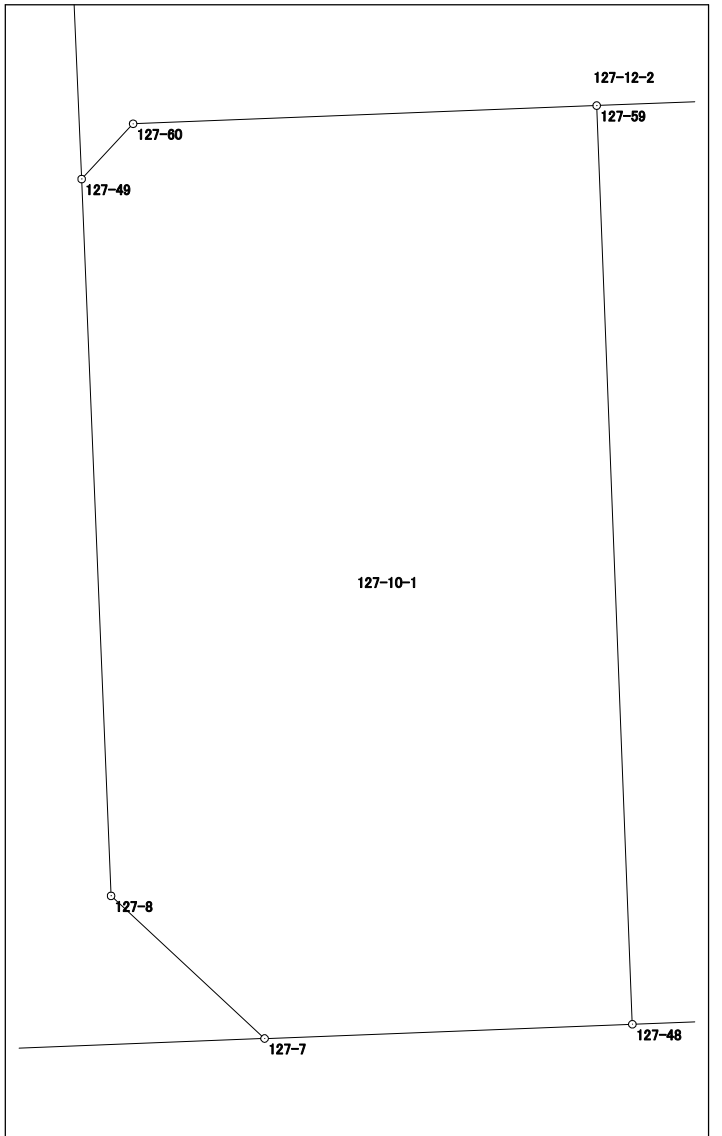


# 面積計算書（座標法）

世界測地系（測地成果2011）

所 在	地 番	公簿地目	現況地目	地 積	所 有 者
前橋市六供町五丁目	127-10-1			167.55 m <sup>2</sup>	

点 名	X 座標	Y 座標	辺 長	方 向 角	測 角	DX	倍 積 (Y×DX)
127-60	41055.956	-67446.417	1.438	222-58-14	135-12-58	-1.398	94290.090966
127-49	41054.904	-67447.397	13.653	177-38-58	134-40-44	-14.694	991072.051518
127-8	41041.262	-67446.837	3.989	132-53-49	135-14-51	-16.357	1103227.912809
127-7	41038.547	-67443.915	7.006	87-47-00	134-53-11	-2.444	164832.928260
127-48	41038.818	-67436.914	17.497	357-46-34	89-59-34	17.755	-1197342.408070
127-59	41056.302	-67437.593	8.831	267-45-16	89-58-42	17.138	-1155745.468834
						倍面積	335.106649
						面 積	167.5533245




# 面積計算書（座標法）

世界測地系（測地成果2011）

所 在	地 番	公簿地目	現況地目	地 積	所 有 者
前橋市六供町五丁目	127-10-2			130.11 m <sup>2</sup>	

点 名	X 座標	Y 座標	辺 長	方 向 角	測 角	DX	倍 積 (Y×DX)
127-112	41056.595	-67430.162	7.437	267-44-31	89-57-45	17.192	-1159259.345104
127-59	41056.302	-67437.593	17.497	177-46-34	90-02-03	-17.777	1198838.090761
127-48	41038.818	-67436.914	7.436	87-44-58	89-58-24	-17.192	1159375.425488
127-113	41039.110	-67429.484	17.498	357-46-46	90-01-48	17.777	-1198693.937068



倍面積	260.234077
面 積	130.1170385



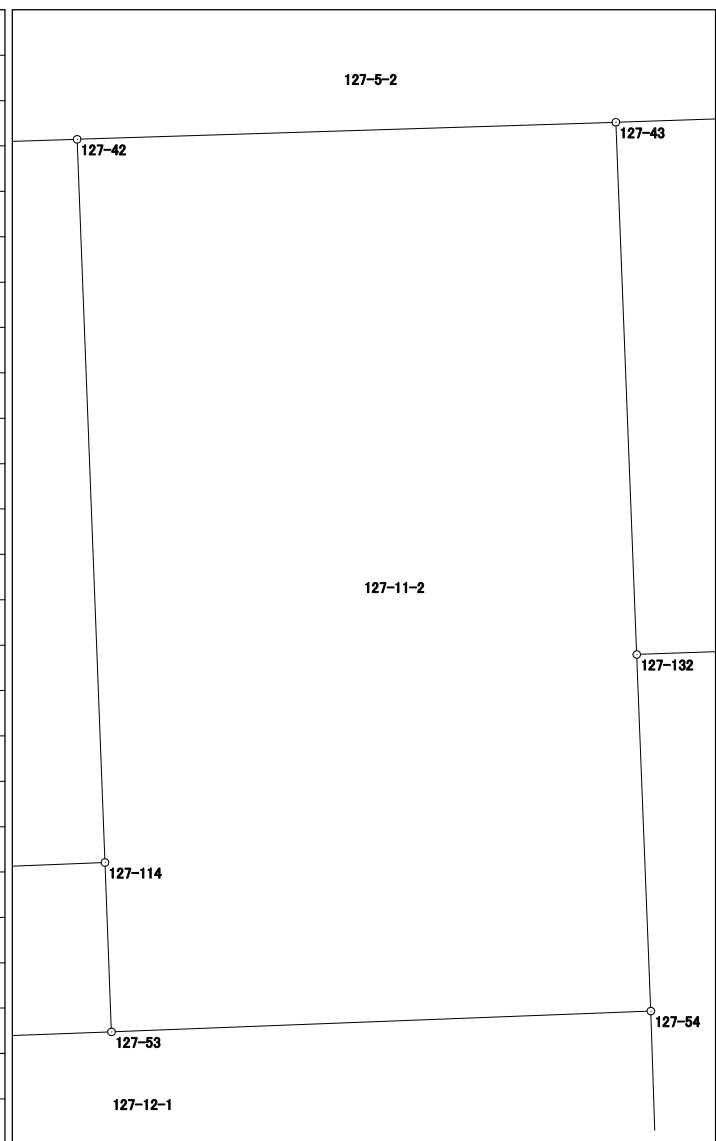


# 面積計算書 (座標法)

世界測地系 (測地成果2011)

所 在	地 番	公簿地目	現況地目	地 積	所 有 者
前橋市六供町五丁目	127-11-2			160.18 m <sup>2</sup>	

点 名	X 座標	Y 座標	辺 長	方 向 角	測 角	DX	倍 積 (Y×DX)
127-42	41077.591	-67438.415	13.209	177-47-45	89-36-47	-13.511	911160.425065
127-114	41064.392	-67437.907	3.094	177-47-46	180-00-01	-16.291	1098630.942937
127-53	41061.300	-67437.788	9.853	87-47-44	89-59-58	-2.713	182958.718844
127-54	41061.679	-67427.942	6.514	357-44-20	89-56-36	6.888	-464443.664496
127-132	41068.188	-67428.199	9.723	357-44-54	180-00-34	16.224	-1093955.100576
127-43	41077.903	-67428.581	9.839	268-10-58	90-26-04	9.403	-634030.947143



倍面積	320.374631
面 積	160.1873155



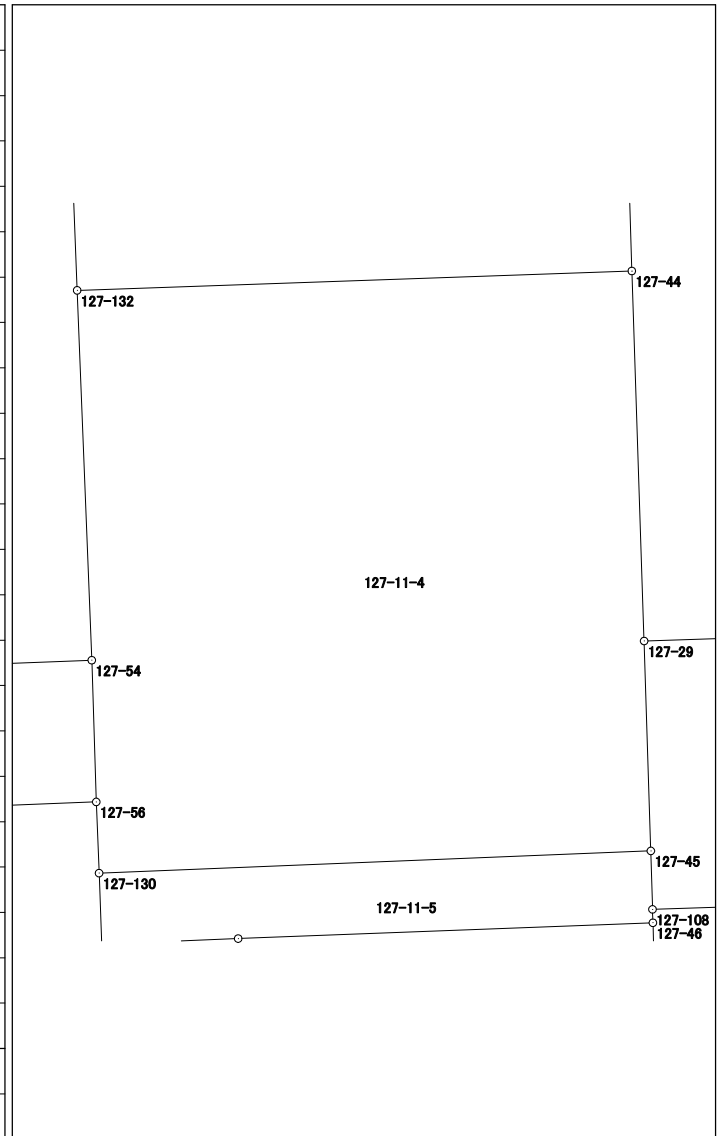


# 面積計算書 (座標法)

世界測地系 (測地成果2011)

所在	地番	公簿地目	現況地目	地積	所有者
前橋市六供町五丁目	127-11-4			99.72 m <sup>2</sup>	

点名	X座標	Y座標	辺長	方向角	測角	DX	倍積 (Y×DX)
127-130	41057.932	-67427.813	9.720	87-41-40	89-58-46	-0.862	58122.774806
127-45	41058.323	-67418.101	3.696	358-10-13	90-28-33	4.085	-275402.942585
127-29	41062.017	-67418.219	6.516	358-05-29	179-55-16	10.206	-688070.343114
127-44	41068.529	-67418.436	9.769	267-59-59	89-54-30	6.171	-416039.168556
127-132	41068.188	-67428.199	6.514	177-44-20	89-44-21	-6.850	461883.163150
127-54	41061.679	-67427.942	2.495	178-11-09	180-26-49	-9.003	607053.761826
127-56	41059.185	-67427.863	1.254	177-42-54	179-31-45	-3.747	252652.202661



倍面積	199.448188
面積	99.7240940

# 面積計算書 (座標法)

世界測地系 (測地成果2011)

所 在	地 番	公簿地目	現況地目	地 積	所 有 者
前橋市六供町五丁目	127-11-5			12.18 m <sup>2</sup>	

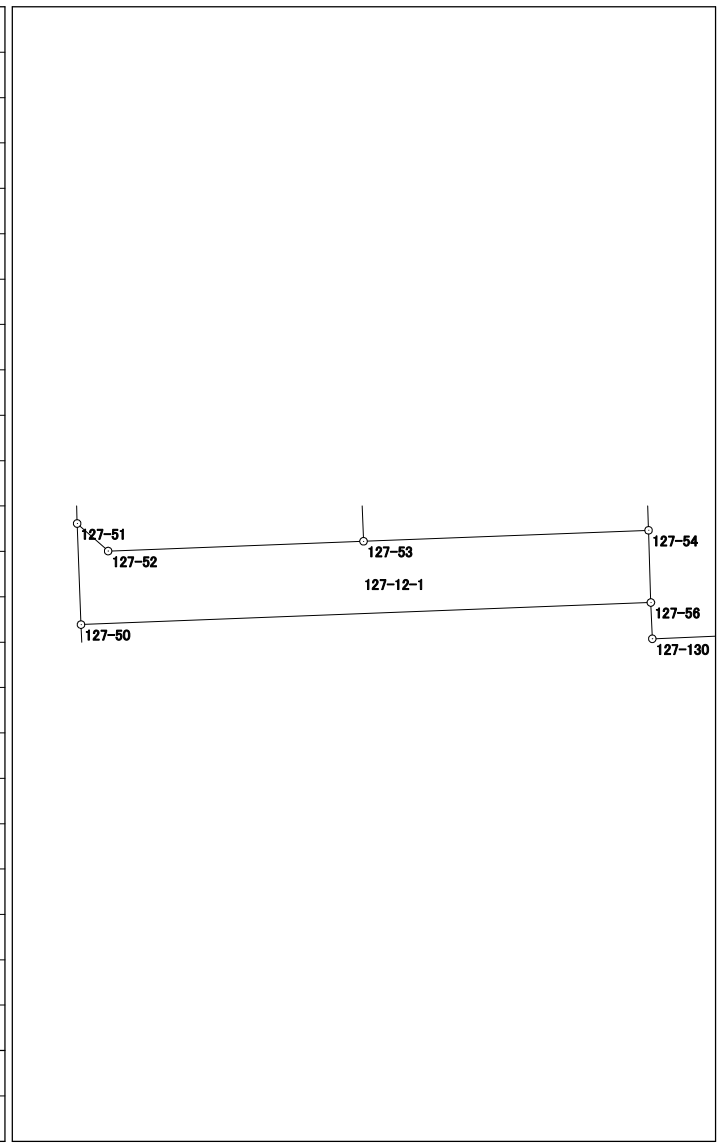
点 名	X 座標	Y 座標	辺 長	方 向 角	測 角	DX	倍 積 (Y×DX)	
127-58	41056.689	-67427.764	2.401	87-49-40	90-05-07	-1.152	77676.784128	
127-111	41056.780	-67425.365	7.305	87-49-09	179-59-29	0.369	-24879.959685	
127-46	41057.058	-67418.065	0.236	358-18-04	90-28-55	0.514	-34652.885410	
127-108	41057.294	-67418.072	1.029	358-23-08	180-05-04	1.265	-85283.861080	
127-45	41058.323	-67418.101	9.720	267-41-40	89-18-32	0.638	-43012.748438	
127-130	41057.932	-67427.813	1.244	177-44-33	90-02-53	-1.634	110177.046442	
倍面積							24.375957	
面 積							12.1879785	

# 面積計算書 (座標法)

世界測地系 (測地成果2011)

所 在	地 番	公簿地目	現況地目	地 積	所 有 者
前橋市六供町五丁目	127-12-1			49.74 m <sup>2</sup>	

点 名	X 座標	Y 座標	辺 長	方 向 角	測 角	DX	倍 積 (Y×DX)
127-51	41061.913	-67447.681	3.494	177-49-06	46-09-30	-2.539	171249.662059
127-50	41058.422	-67447.548	19.700	87-46-49	89-57-43	-2.728	183996.910944
127-56	41059.185	-67427.863	2.495	358-11-09	90-24-20	3.257	-219612.549791
127-54	41061.679	-67427.942	9.853	267-47-44	89-36-35	2.115	-142610.097330
127-53	41061.300	-67437.788	8.830	267-47-59	180-00-15	-0.718	48420.331784
127-52	41060.961	-67446.611	1.432	311-39-36	223-51-37	0.613	-41344.772543
						倍面積	99.485123
						面 積	49.7425615



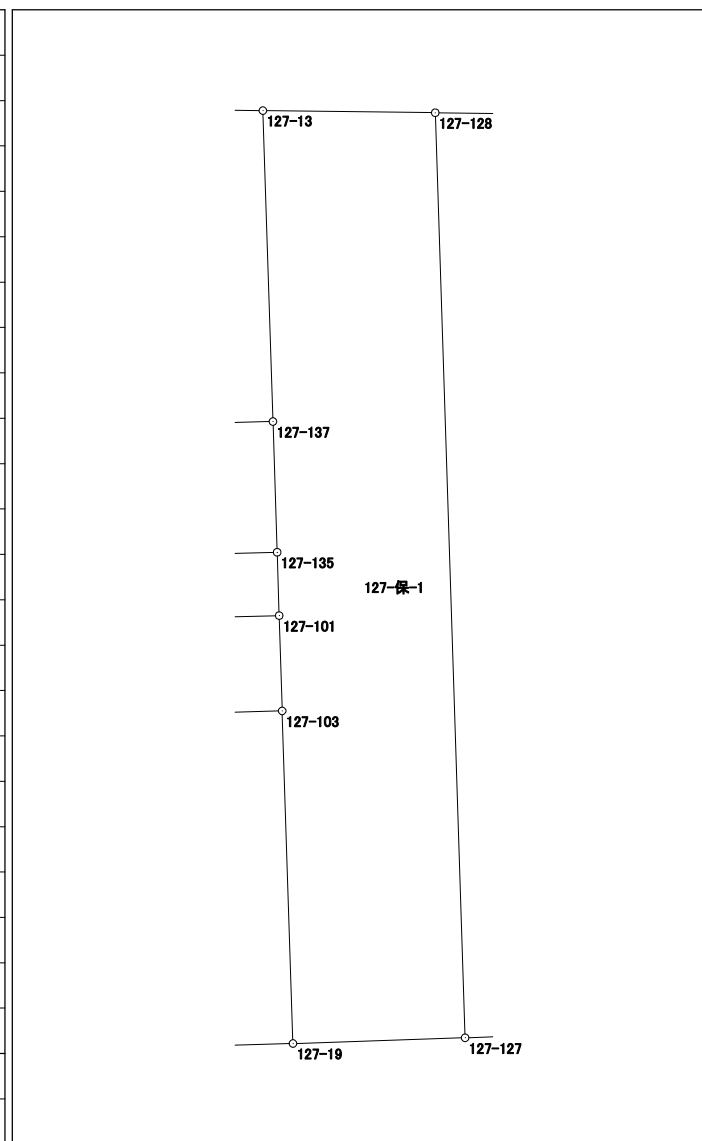


# 面積計算書（座標法）

世界測地系（測地成果2011）

所在	地番	公簿地目	現況地目	地積	所有者
前橋市六供町五丁目	127-保-1			48.00 m <sup>2</sup>	

点名	X座標	Y座標	辺長	方向角	測角	DX	倍積 (Y×DX)
127-103	41098.410	-67439.362	5.762	178-08-25	179-56-39	-7.410	499725.672420
127-19	41092.651	-67439.175	2.983	88-05-52	89-57-27	-5.660	381705.730500
127-127	41092.750	-67436.194	16.026	358-09-05	90-03-13	16.117	-1086869.138698
127-128	41108.768	-67436.711	2.985	270-42-37	92-33-32	16.055	-1082696.395105
127-13	41108.805	-67439.696	5.387	178-08-56	87-26-19	-5.347	360600.054512
127-137	41103.421	-67439.522	2.265	178-09-12	180-00-16	-7.648	515777.464256
127-135	41101.157	-67439.449	1.097	178-10-15	180-01-03	-3.360	226596.548640
127-101	41100.061	-67439.414	1.652	178-11-46	180-01-31	-2.747	185256.070258



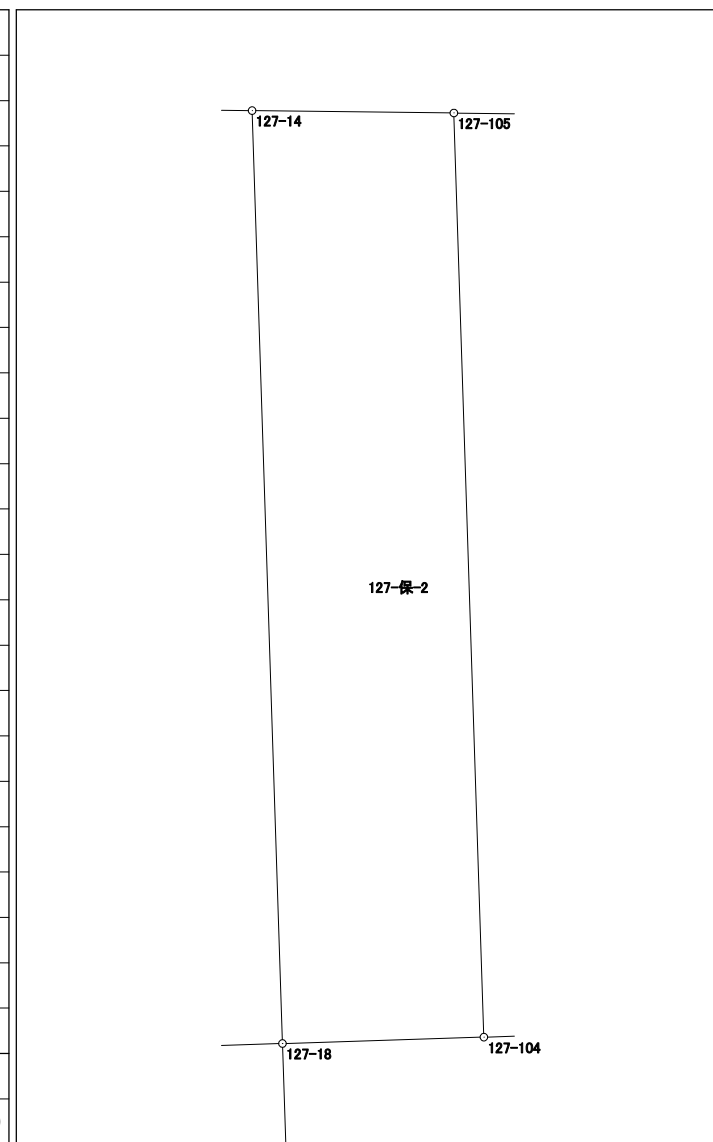
# 面積計算書 (座標法)

世界測地系 (測地成果2011)

所在	地番	公簿地目	現況地目	地積	所有者
前橋市六供町五丁目	127-保-2			50.00 m <sup>2</sup>	

点名	X座標	Y座標	辺長	方向角	測角	D <sub>X</sub>	倍積 (Y×D <sub>X</sub> )
127-14	41108.556	-67419.737	15.252	178-08-11	87-27-31	-15.205	1025117.101085
127-18	41093.312	-67419.241	3.294	88-11-26	90-03-15	-15.140	1020727.308740
127-104	41093.416	-67415.949	15.109	358-08-16	89-56-50	15.205	-1025059.504545
127-105	41108.517	-67416.440	3.297	270-40-40	92-32-24	15.140	-1020684.901600

倍面積	100.003680
面積	50.0018400



# 面積計算書 (座標法)

世界測地系 (測地成果2011)

所 在	地 番	公簿地目	現況地目	地 積	所 有 者
前橋市六供町五丁目	127-保-3			44.00 m <sup>2</sup>	

点 名	X 座標	Y 座標	辺 長	方 向 角	測 角	DX	倍 積 (Y×DX)	
127-104	41093.416	-67415.949	3.294	268-11-26	179-59-50	-0.535	36067.532715	
127-18	41093.312	-67419.241	2.593	178-08-38	89-57-12	-2.696	181762.273736	
127-133	41090.720	-67419.157	16.964	88-11-46	90-03-08	-2.058	138748.625106	
127-134	41091.254	-67402.201	2.594	358-10-00	89-58-14	3.127	-210766.682527	
127-15	41093.847	-67402.284	13.672	268-11-36	90-01-36	2.162	-145723.738008	
						倍面積	88.011022	
						面 積	44.005110	



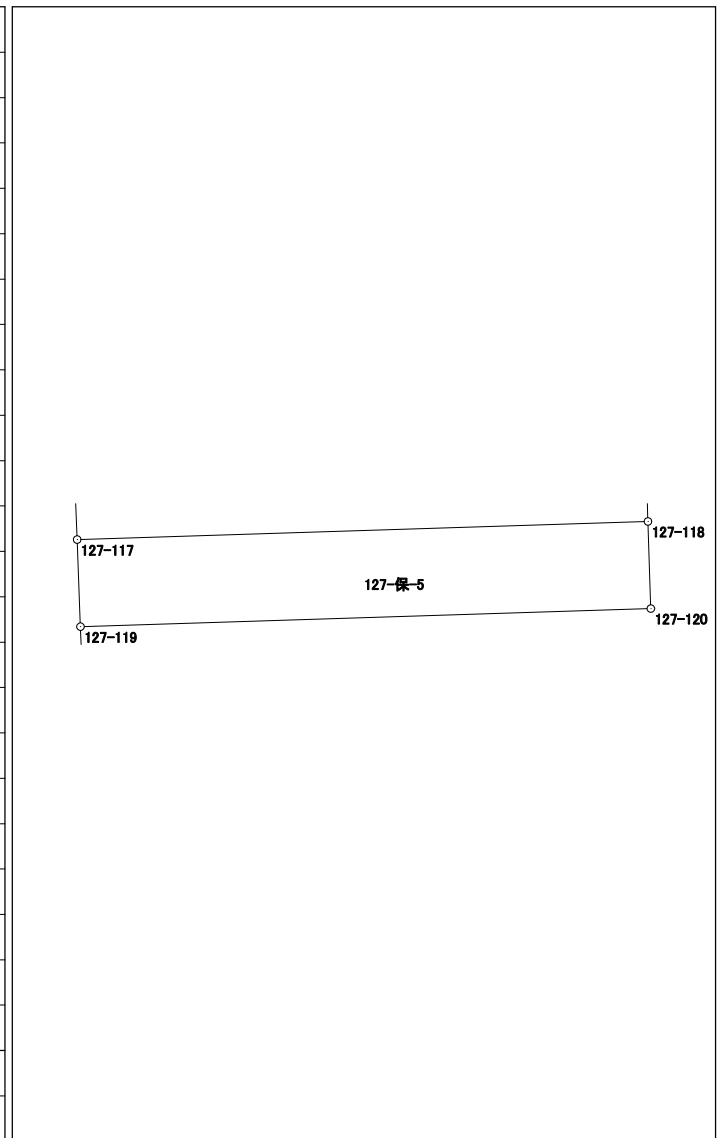


# 面積計算書 (座標法)

世界測地系 (測地成果2011)

所在	地番	公簿地目	現況地目	地積	所有者
前橋市六供町五丁目	127-保-5			49.00 m <sup>2</sup>	

点名	X座標	Y座標	辺長	方向角	測角	DX	倍積 (Y×DX)
127-117	41085.527	-67448.570	2.735	177-49-15	89-38-01	-3.300	222580.281000
127-119	41082.794	-67448.466	17.912	88-11-10	90-21-55	-2.166	146093.377356
127-120	41083.361	-67430.563	2.735	358-05-35	89-54-25	3.300	-222520.857900
127-118	41086.094	-67430.654	17.925	268-11-14	90-05-39	2.166	-146054.796564
						倍面積	98.003892
						面積	49.0019460

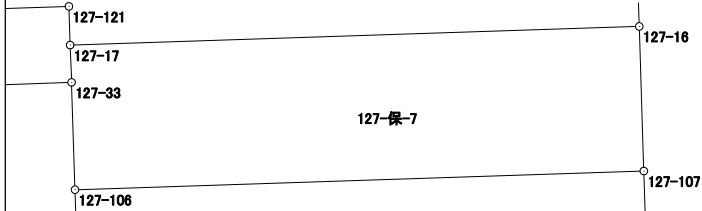




# 面積計算書（座標法）

世界測地系（測地成果2011）

所 在	地 番	公簿地目	現況地目	地 積	所 有 者
前橋市六供町五丁目	127-保-7			73.00 m <sup>2</sup>	

点 名	X 座標	Y 座標	辺 長	方 向 角	測 角	DX	倍 積 (Y×DX)	
127-17	41079.340	-67418.787	1.111	177-49-59	89-42-32	-1.665	112252.280355	
127-33	41078.230	-67418.745	3.197	178-10-17	180-20-18	-4.305	290237.697225	
127-106	41075.035	-67418.643	16.947	88-07-24	89-57-07	-2.640	177985.217520	
127-107	41075.590	-67401.705	4.307	358-12-14	90-04-50	4.860	-327572.286300	
127-16	41079.895	-67401.840	16.956	268-07-27	89-55-13	3.750	-252756.900000	
						倍面積	146.008800	
						面 積	73.0044000	

# 面積計算書（座標法）

世界測地系（測地成果2011）

所 在	地 番	公簿地目	現況地目	地 積	所 有 者
前橋市六供町五丁目	127-保-8			80.00 m <sup>2</sup>	

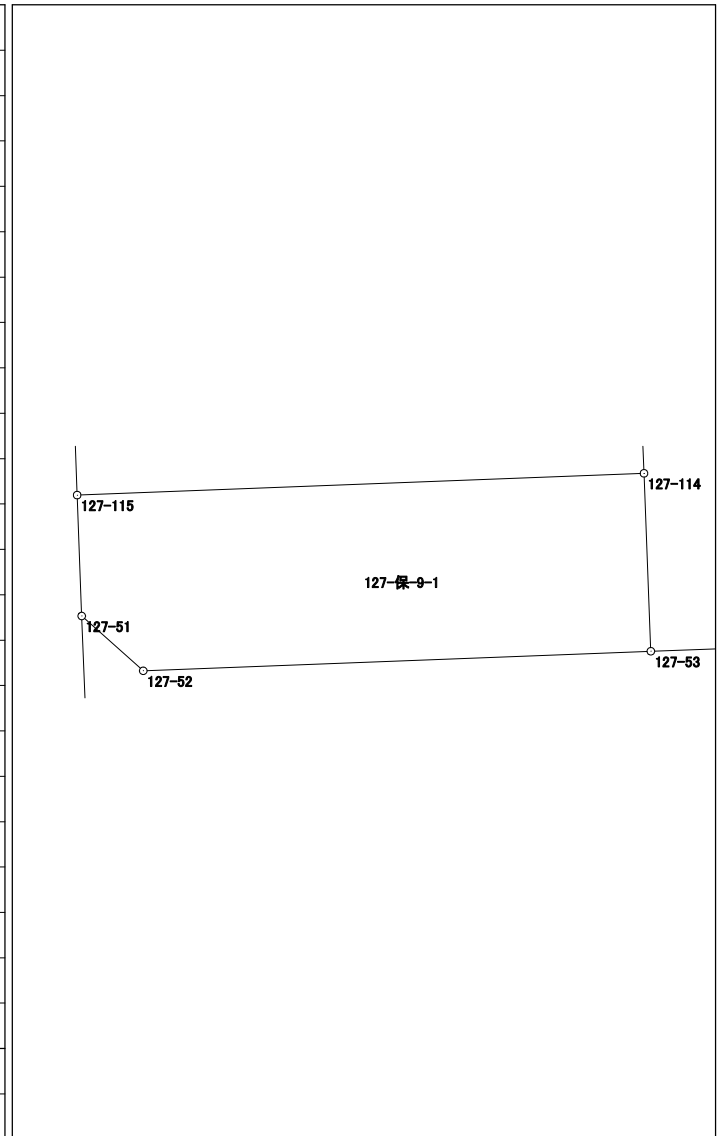
点 名	X 座標	Y 座標	辺 長	方 向 角	測 角	DX	倍 積 (Y×DX)		
127-29	41062.017	-67418.219	3.696	178-10-13	89-59-40	-4.233	285381.321027		
127-45	41058.323	-67418.101	1.029	178-23-08	180-12-55	-4.723	318415.691023		
127-108	41057.294	-67418.072	16.937	88-10-22	89-47-14	-0.489	32967.437208		
127-109	41057.834	-67401.144	4.724	358-10-06	89-59-44	5.262	-354664.819728		
127-30	41062.556	-67401.295	16.933	268-10-33	90-00-27	4.183	-281939.616985		
							倍面積		160.012545
							面 積		80.0062725

# 面積計算書 (座標法)

世界測地系 (測地成果2011)

所在	地番	公簿地目	現況地目	地積	所有者
前橋市六供町五丁目	127-保-9-1			30.00 m <sup>2</sup>	

点名	X座標	Y座標	辺長	方向角	測角	DX	倍積 (Y×DX)
127-52	41060.961	-67446.611	8.830	87-47-59	136-08-23	-0.613	41344.772543
127-53	41061.300	-67437.788	3.094	357-47-46	89-59-47	3.431	-231379.050628
127-114	41064.392	-67437.907	9.860	267-48-11	90-00-25	2.714	-183026.479598
127-115	41064.014	-67447.760	2.102	177-50-48	90-02-37	-2.479	167202.997040
127-51	41061.913	-67447.681	1.432	131-39-36	133-48-48	-3.053	205917.770093



倍面積	60.009450
面積	30.0047250





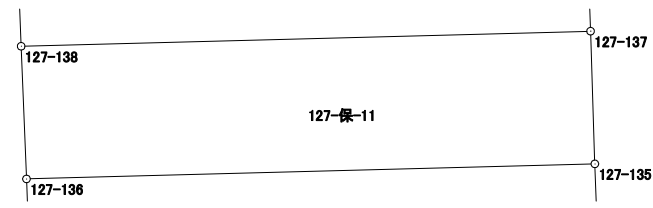




# 面積計算書 (座標法)

世界測地系 (測地成果2011)

所 在	地 番	公簿地目	現況地目	地 積	所 有 者
前橋市六供町五丁目	127-保-11			22.00 m <sup>2</sup>	

点 名	X 座標	Y 座標	辺 長	方 向 角	測 角	DX	倍 積 (Y×DX)		
127-136	41100.900	-67449.149	9.703	88-28-56	90-47-02	-2.007	135370.442043		
127-135	41101.157	-67439.449	2.265	358-09-12	89-40-16	2.521	-170014.850929		
127-137	41103.421	-67439.522	9.721	268-29-06	90-19-54	2.007	-135351.120654		
127-138	41103.164	-67449.240	2.266	177-41-54	89-12-48	-2.521	170039.534040		
								<div style="text-align: center;">127-保-11</div>	
							倍面積		44.004500
							面 積		22.0022500

