
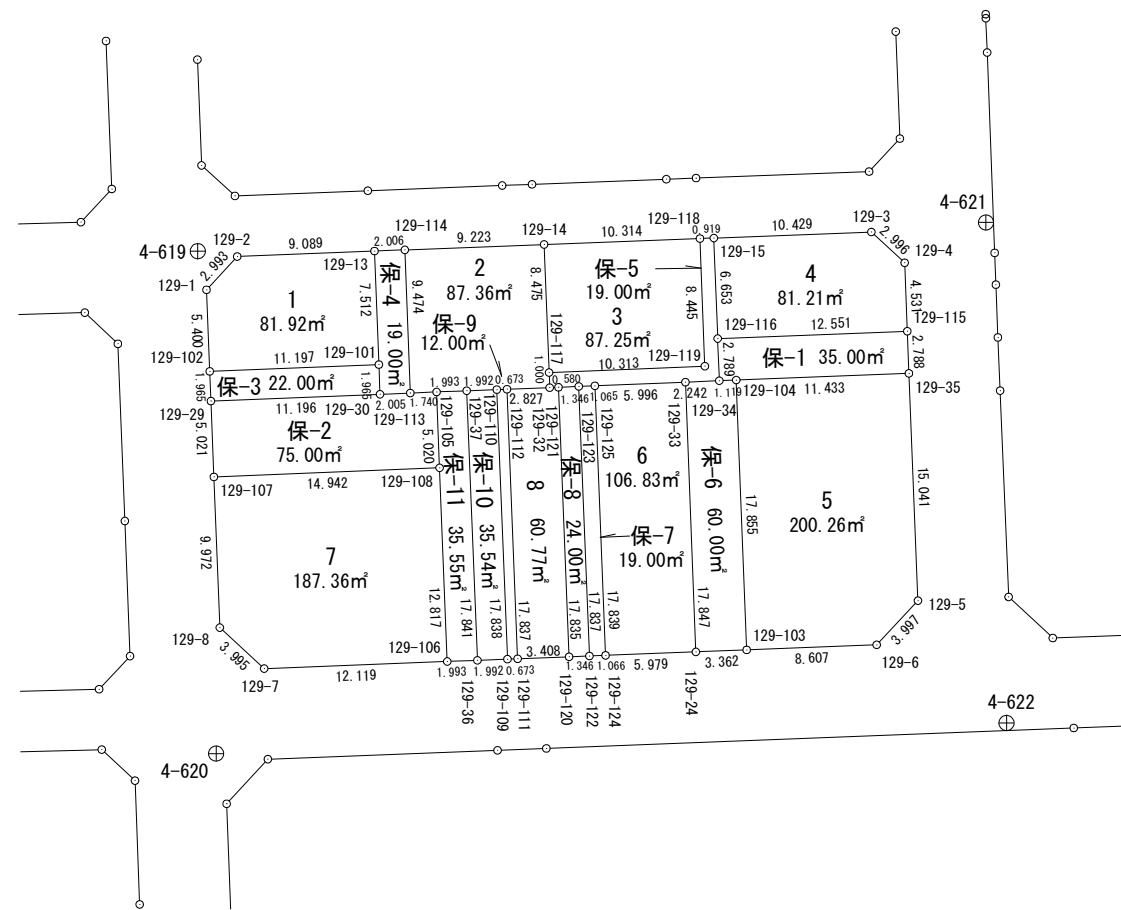


# 129街区 画地出来形確認図(1249.14m<sup>2</sup>)



S=1/500

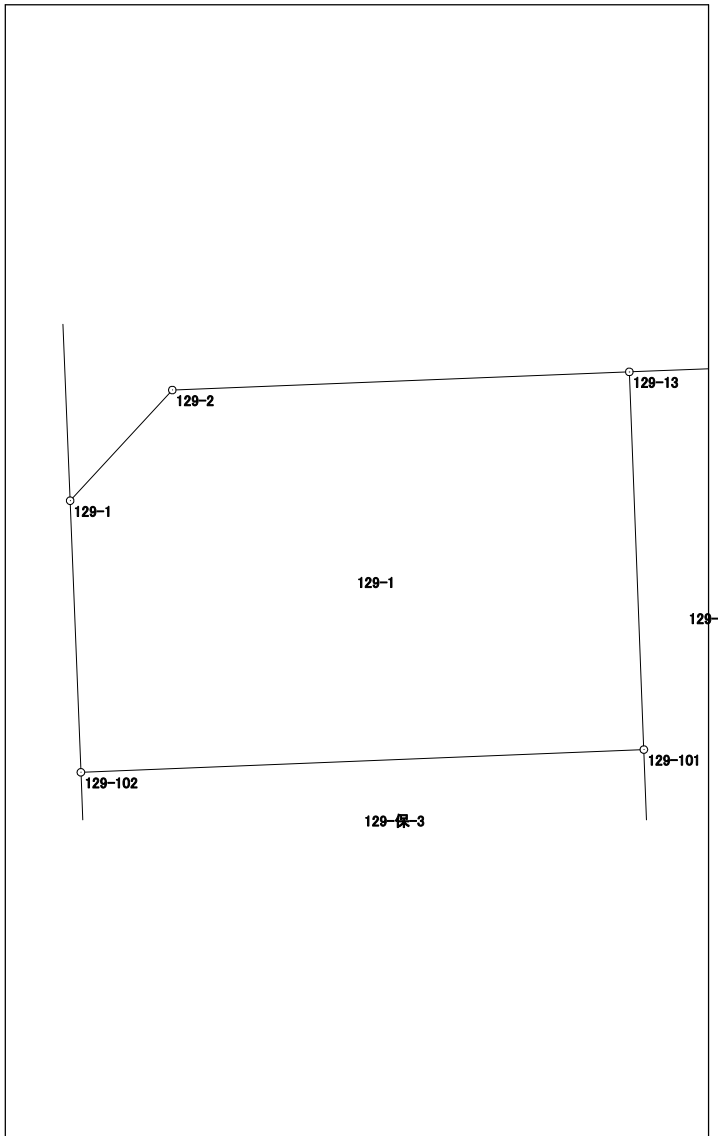


# 面積計算書 (座標法)

世界測地系 (測地成果2011)

所在	地番	公簿地目	現況地目	地積	所有者
前橋市六供町五丁目	129-1			81.92 m <sup>2</sup>	

点名	X座標	Y座標	辺長	方向角	測角	DX	倍積 (Y×DX)
129-101	41056.629	-67488.493	7.512	357-47-42	90-06-12	7.957	-537005.938801
129-13	41064.135	-67488.782	9.089	267-43-03	89-55-21	7.144	-482139.858608
129-2	41063.773	-67497.864	2.993	222-42-42	134-59-39	-2.561	172862.029704
129-1	41061.574	-67499.894	5.400	177-44-22	135-01-40	-7.595	512661.694930
129-102	41056.178	-67499.681	11.197	87-41-30	89-57-08	-4.945	333785.922545
						倍面積	163.849770
						面積	81.9248850

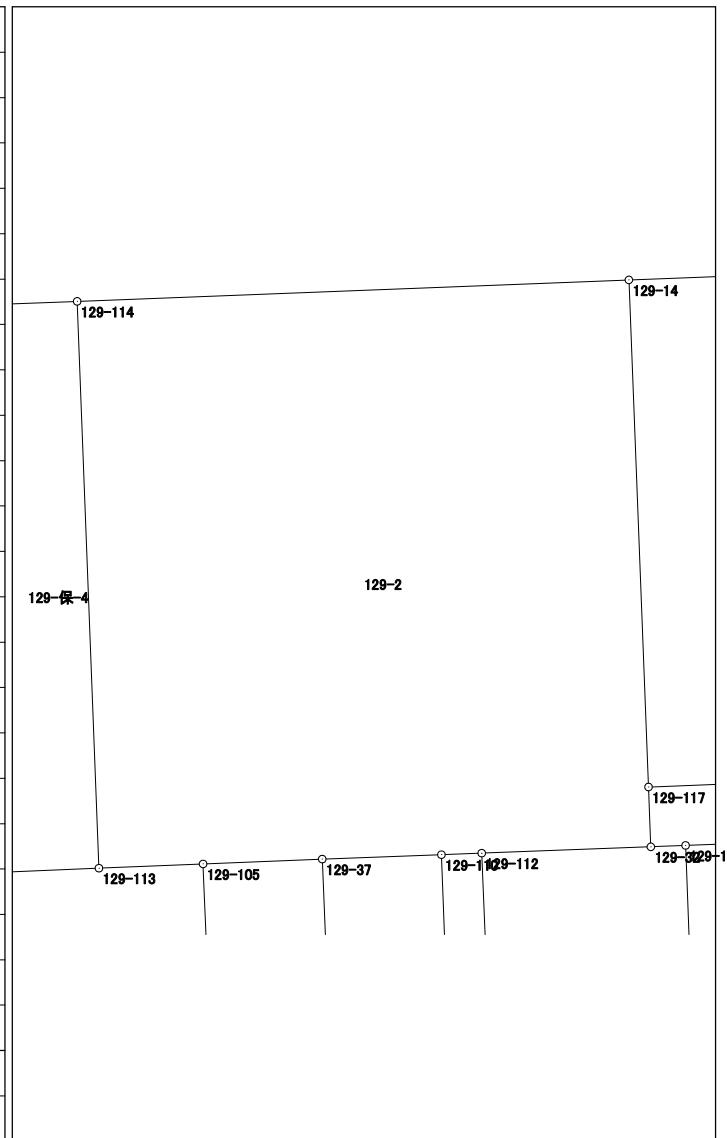


## 面積計算書（座標法）

世界測地系（測地成果2011）

所 在	地 番	公簿地目	現況地目	地 積	所 有 者
前橋市六供町五丁目	129-2			87.36 m <sup>2</sup>	

点 名	X 座標	Y 座標	辺 長	方 向 角	測 角	DX	倍 積 (Y×DX)
129-113	41054.746	-67486.414	1.740	87-39-43	89-51-50	-9.396	634102.345944
129-105	41054.817	-67484.675	1.993	87-40-13	180-00-30	0.152	-10257.670600
129-37	41054.898	-67482.684	1.992	87-52-17	180-12-04	0.155	-10459.816020
129-110	41054.972	-67480.693	0.673	87-52-21	180-00-04	0.099	-6680.588607
129-112	41054.997	-67480.020	2.827	87-51-04	179-58-43	0.131	-8839.882620
129-32	41055.103	-67477.195	1.000	357-45-52	89-54-48	1.105	-74562.300475
129-117	41056.102	-67477.234	8.475	357-46-55	180-01-03	9.468	-638874.451512
129-14	41064.571	-67477.562	9.223	267-46-32	89-59-37	8.111	-547310.505382
129-114	41064.213	-67486.778	9.474	177-47-53	90-01-21	-9.825	663057.593850
						倍面積	174.724578
						面 積	87.3622890



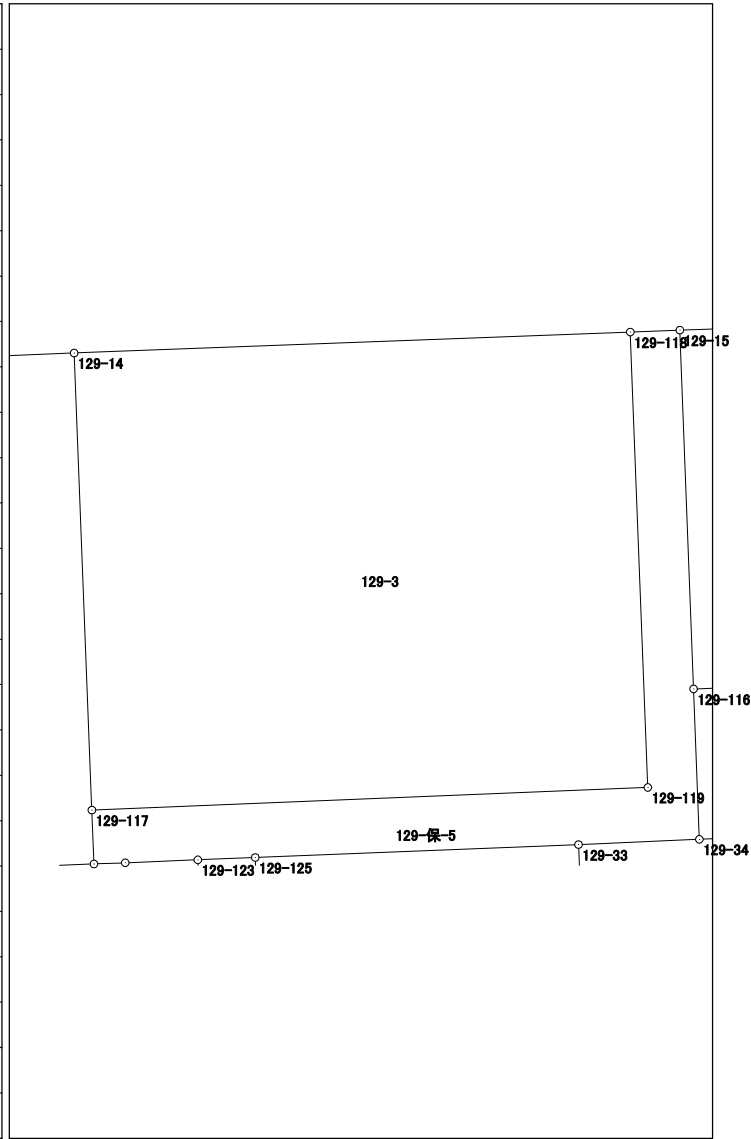
# 面積計算書 (座標法)

世界測地系 (測地成果2011)

所在	地番	公簿地目	現況地目	地積	所有者
前橋市六供町五丁目	129-3			87.25 m <sup>2</sup>	

点名	X座標	Y座標	辺長	方向角	測角	DX	倍積 (Y×DX)
129-14	41064.571	-67477.562	8.475	177-46-55	89-56-36	-8.858	597716.244196
129-117	41056.102	-67477.234	10.313	87-40-17	89-53-22	-8.050	543191.733700
129-119	41056.521	-67466.930	8.445	357-47-40	90-07-23	8.858	-597622.065940
129-118	41064.960	-67467.255	10.314	267-50-19	90-02-39	8.050	-543111.402750

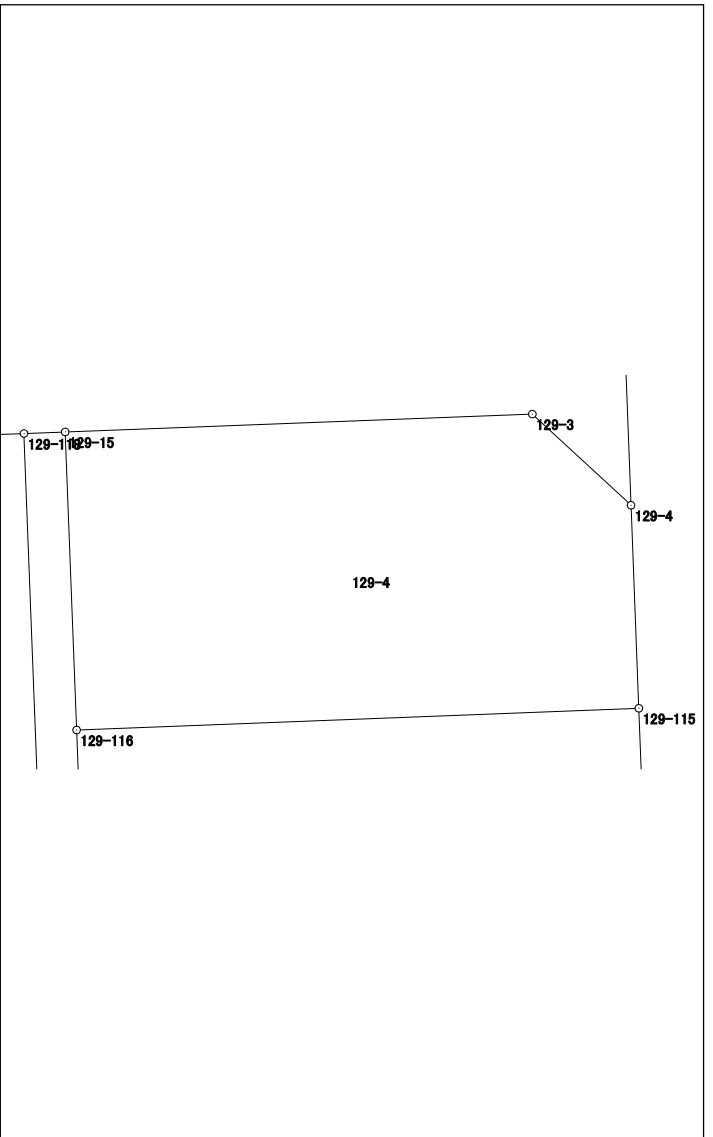
倍面積	174.509206
面積	87.2546030



# 面積計算書 (座標法)

世界測地系 (測地成果2011)

所 在	地 番	公簿地目	現況地目	地 積	所 有 者
前橋市六供町五丁目	129-4			81.21 m <sup>2</sup>	

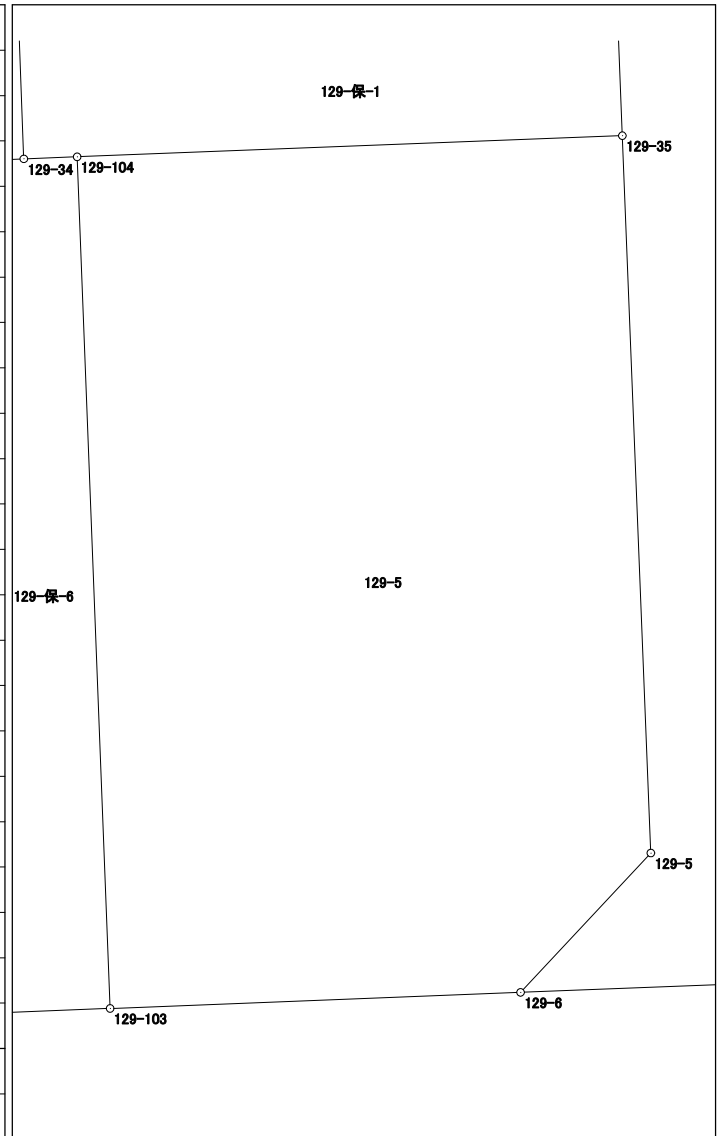
点 名	X 座標	Y 座標	辺 長	方 向 角	測 角	DX	倍 積 (Y×DX)	
129-115	41058.832	-67453.540	4.531	357-47-12	90-00-04	5.013	-338144.596020	
129-4	41063.360	-67453.715	2.996	312-43-40	134-56-28	6.561	-442563.824115	
129-3	41065.393	-67455.916	10.429	267-48-46	135-05-06	1.635	-110290.422660	
129-15	41064.995	-67466.337	6.653	177-48-12	89-59-26	-7.046	475367.810502	
129-116	41058.347	-67466.082	12.551	87-47-08	89-58-56	-6.163	415793.463366	
倍面積							162.431073	
面 積							81.2155365	

# 面積計算書 (座標法)

世界測地系 (測地成果2011)

所 在	地 番	公簿地目	現況地目	地 積	所 有 者
前橋市六供町五丁目	129-5			200.26 m <sup>2</sup>	


点 名	X 座標	Y 座標	辺 長	方 向 角	測 角	DX	倍 積 (Y×DX)
129-103	41037.761	-67464.166	8.607	87-45-21	89-58-25	-17.505	1180960.225830
129-6	41038.098	-67455.566	3.997	43-05-02	135-19-41	3.256	-219635.322896
129-5	41041.017	-67452.836	15.041	357-43-31	134-38-29	17.948	-1210643.500528
129-35	41056.046	-67453.433	11.433	267-46-45	90-03-14	14.586	-983875.773738
129-104	41055.603	-67464.857	17.855	177-46-56	90-00-11	-18.285	1233594.910245
倍面積							400.538913
面 積							200.2694565



# 面積計算書 (座標法)

所在	地番	公簿地目	現況地目	地積	所有者
前橋市六供町五丁目	129-6			106.83 m <sup>2</sup>	

点名	X座標	Y座標	辺長	方向角	測角	DX	倍積 (Y×DX)
129-124	41037.398	-67473.500	5.979	87-47-10	90-03-15	-17.594	1187128.759000
129-24	41037.629	-67467.525	17.847	357-47-04	89-59-54	18.065	-1218800.839125
129-33	41055.463	-67468.215	5.996	267-42-21	89-55-17	17.594	-1187035.774710
129-125	41055.223	-67474.206	17.839	177-43-55	90-01-34	-18.065	1218921.531390



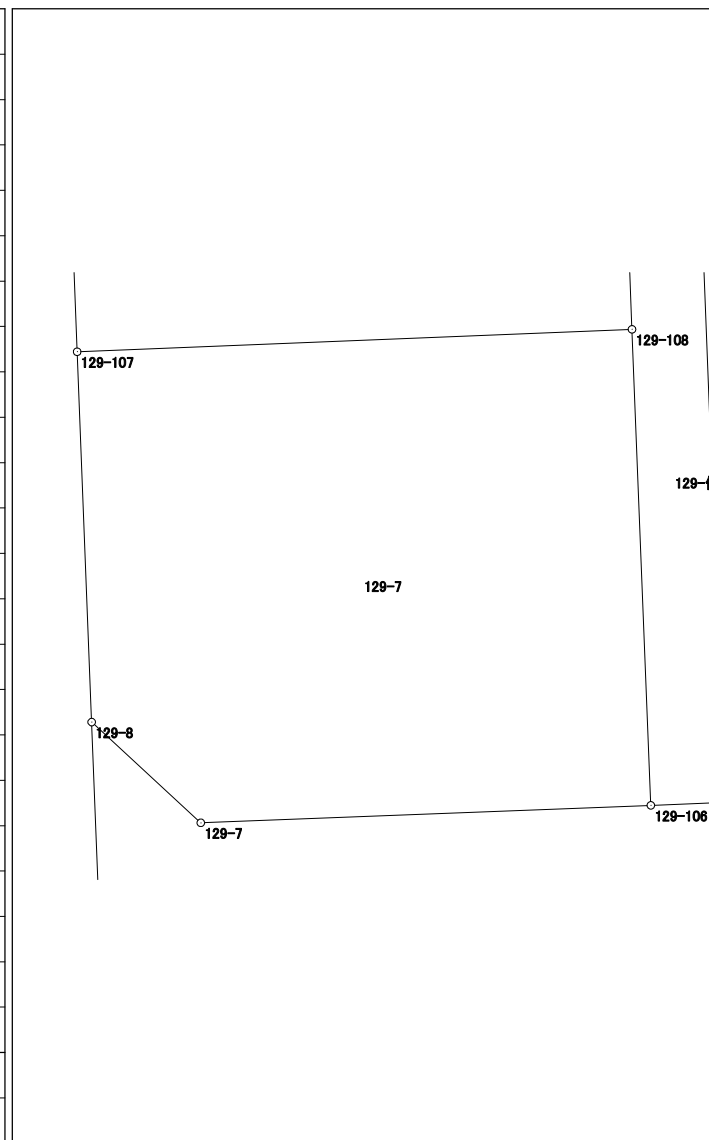
倍面積	213.676555
面積	106.8382775

# 面積計算書 (座標法)

世界測地系 (測地成果2011)

所 在	地 番	公簿地目	現況地目	地 積	所 有 者
前橋市六供町五丁目	129-7			187.36 m <sup>2</sup>	

点 名	X 座標	Y 座標	辺 長	方 向 角	測 角	DX	倍 積 (Y×DX)
129-107	41049.198	-67499.407	9.972	177-45-10	90-03-56	-10.567	713266.233769
129-8	41039.234	-67499.016	3.995	132-41-50	134-56-40	-12.673	855415.029768
129-7	41036.525	-67496.080	12.119	87-46-56	135-05-06	-2.240	151191.219200
129-106	41036.994	-67483.970	12.817	357-43-59	89-57-03	13.276	-895917.185720
129-108	41049.801	-67484.477	14.942	267-41-14	89-57-15	12.204	-823580.557308
						倍面積	374.739709
						面 積	187.3698545



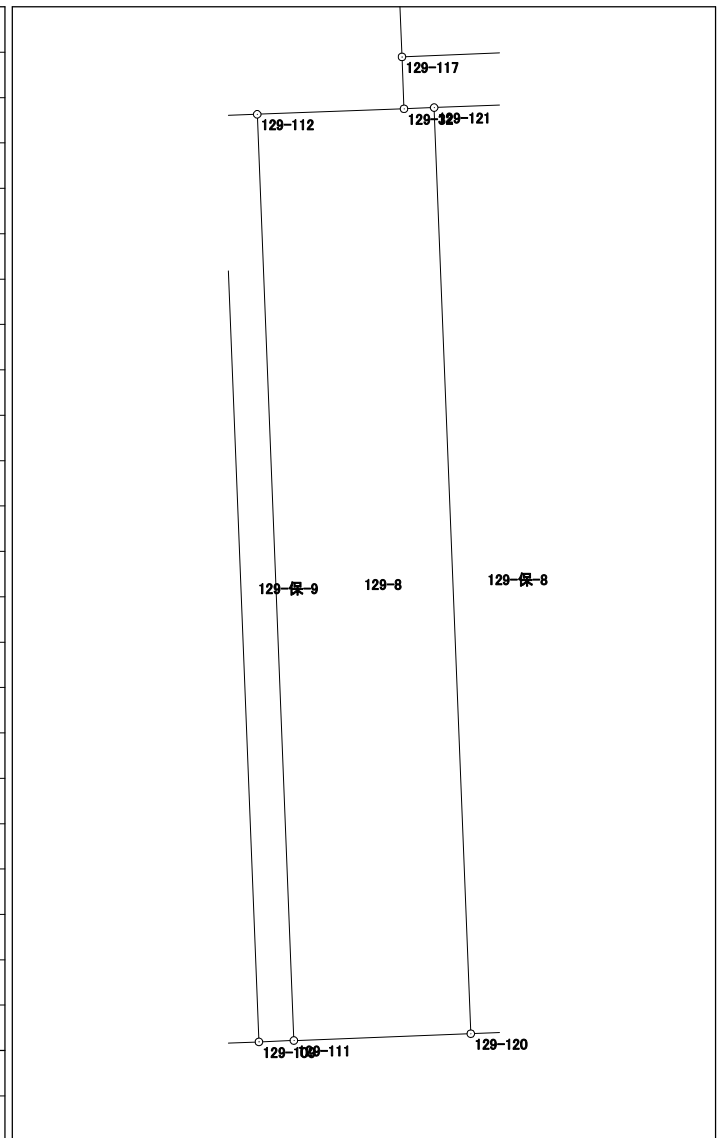


# 面積計算書 (座標法)

世界測地系 (測地成果2011)

所在	地番	公簿地目	現況地目	地積	所有者
前橋市六供町五丁目	129-8			60.77 m <sup>2</sup>	

点名	X座標	Y座標	辺長	方向角	測角	DX	倍積 (Y×DX)
129-111	41037.174	-67479.315	3.408	87-47-48	90-03-43	-17.692	1193844.040980
129-120	41037.305	-67475.910	17.835	357-44-04	89-56-16	17.952	-1211327.536320
129-121	41055.126	-67476.615	0.580	267-43-45	89-59-41	17.798	-1200948.793770
129-32	41055.103	-67477.195	2.827	267-51-04	180-07-19	-0.129	8704.558155
129-112	41054.997	-67480.020	17.837	177-44-05	89-53-01	-17.929	1209849.278580
						倍面積	121.547625
						面積	60.7738125







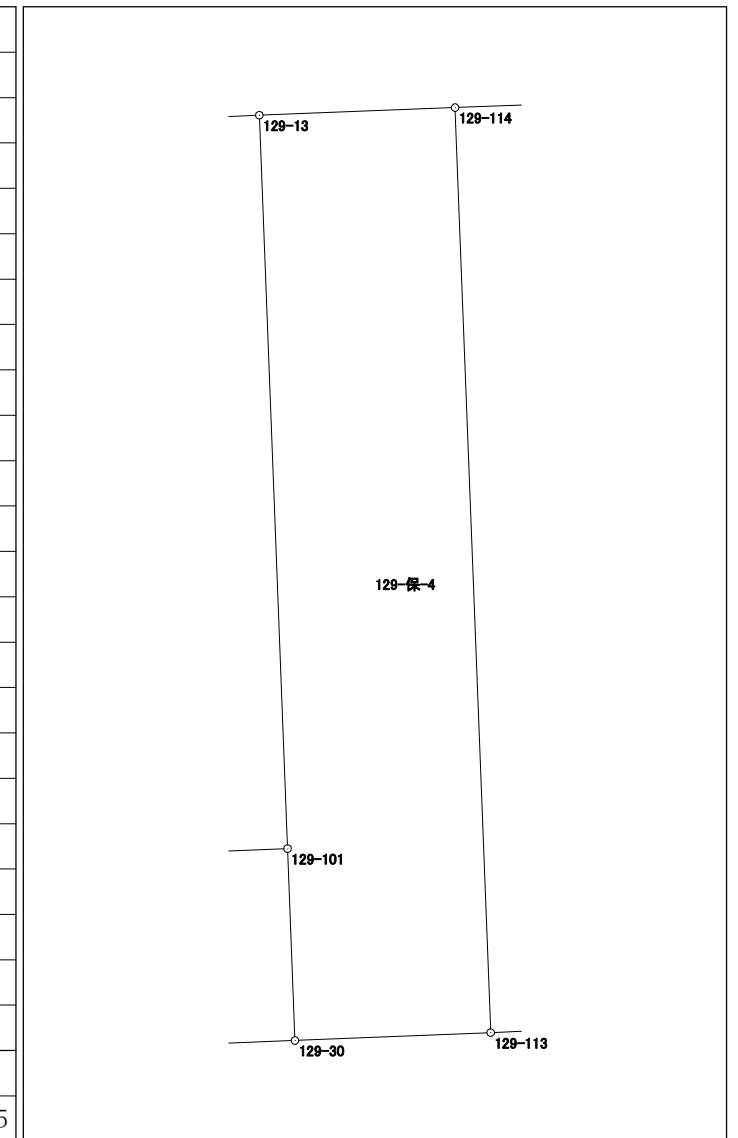


# 面積計算書（座標法）

世界測地系（測地成果2011）

所在	地番	公簿地目	現況地目	地積	所有者
前橋市六供町五丁目	129-保-4			19.00 m <sup>2</sup>	

点名	X座標	Y座標	辺長	方向角	測角	DX	倍積 (Y×DX)
129-101	41056.629	-67488.493	1.965	177-47-02	179-59-20	-9.470	639116.028710
129-30	41054.665	-67488.417	2.005	87-41-03	89-54-01	-1.883	127080.689211
129-113	41054.746	-67486.414	9.474	357-47-53	90-06-50	9.548	-644360.280872
129-114	41064.213	-67486.778	2.006	267-46-16	89-58-23	9.389	-633633.358642
129-13	41064.135	-67488.782	7.512	177-47-42	90-01-26	-7.584	511834.922688



倍面積	38.001095
面積	19.0005475









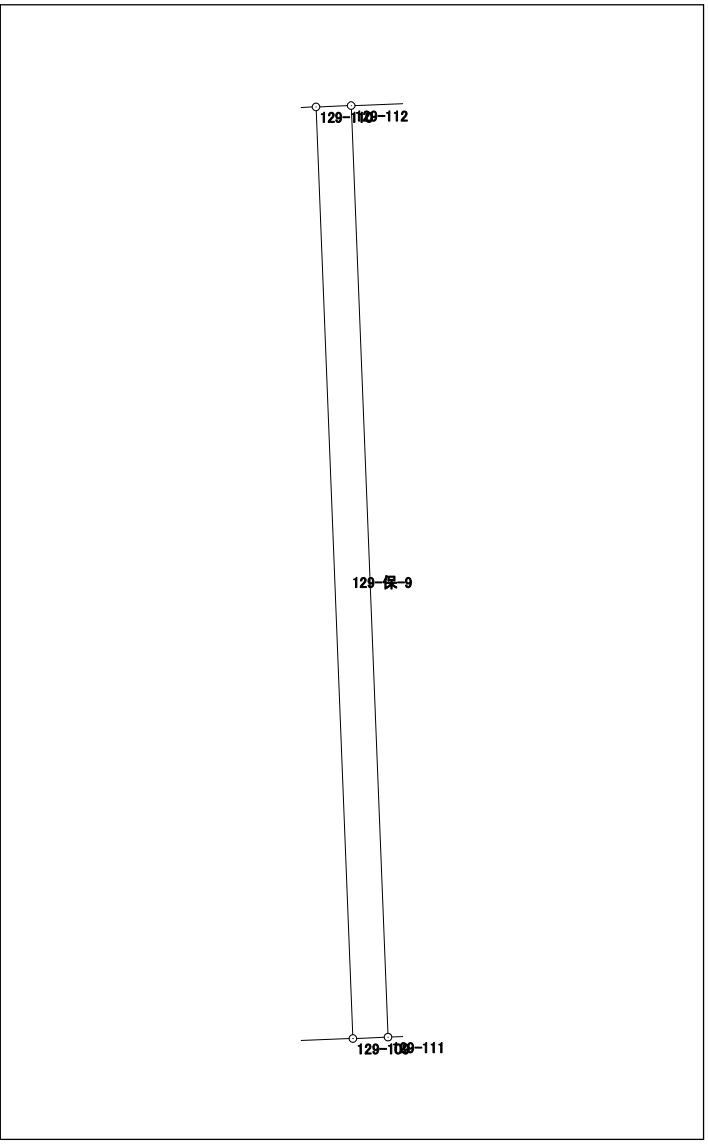


# 面積計算書 (座標法)

世界測地系 (測地成果2011)

所在	地番	公簿地目	現況地目	地積	所有者
前橋市六供町五丁目	129-保-9			12.00 m <sup>2</sup>	

点名	X座標	Y座標	辺長	方向角	測角	DX	倍積 (Y×DX)
129-110	41054.972	-67480.693	17.838	177-43-54	89-51-33	-17.849	1204462.889357
129-109	41037.148	-67479.987	0.673	87-47-03	90-03-09	-17.798	1201008.808626
129-111	41037.174	-67479.315	17.837	357-44-05	89-57-02	17.849	-1204438.293435
129-112	41054.997	-67480.020	0.673	267-52-21	90-08-16	17.798	-1201009.395960
						倍面積	24.008588
						面積	12.0042940





# 面積計算書（座標法）

世界測地系（測地成果2011）

所 在	地 番	公簿地目	現況地目	地 積	所 有 者
前橋市六供町五丁目	129-保-11			35.55 m <sup>2</sup>	

点 名	X 座標	Y 座標	辺 長	方 向 角	測 角	DX	倍 積 (Y×DX)
129-37	41054.898	-67482.684	1.993	267-40-13	89-56-17	17.746	-1197547.710264
129-105	41054.817	-67484.675	5.020	177-44-22	90-04-09	-5.097	343969.388475
129-108	41049.801	-67484.477	12.817	177-43-59	179-59-37	-17.823	1202775.833571
129-106	41036.994	-67483.970	1.993	87-47-11	90-03-12	-12.730	859070.938100
129-36	41037.071	-67481.978	17.841	357-43-56	89-56-45	17.904	-1208197.334112
						倍面積	71.115770
						面 積	35.5578850

