
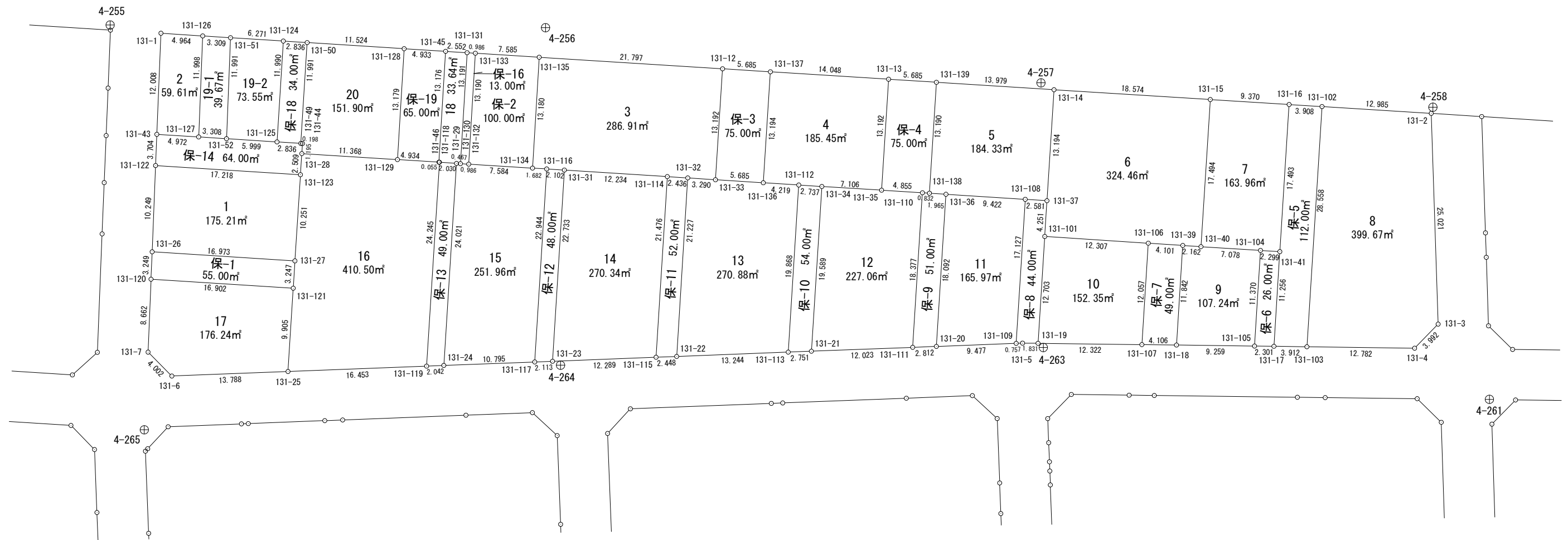


# 131街区 画地出来形確認図 (5077.07m<sup>2</sup>)



1/500

## 3. 3. 10江田天川大島線





































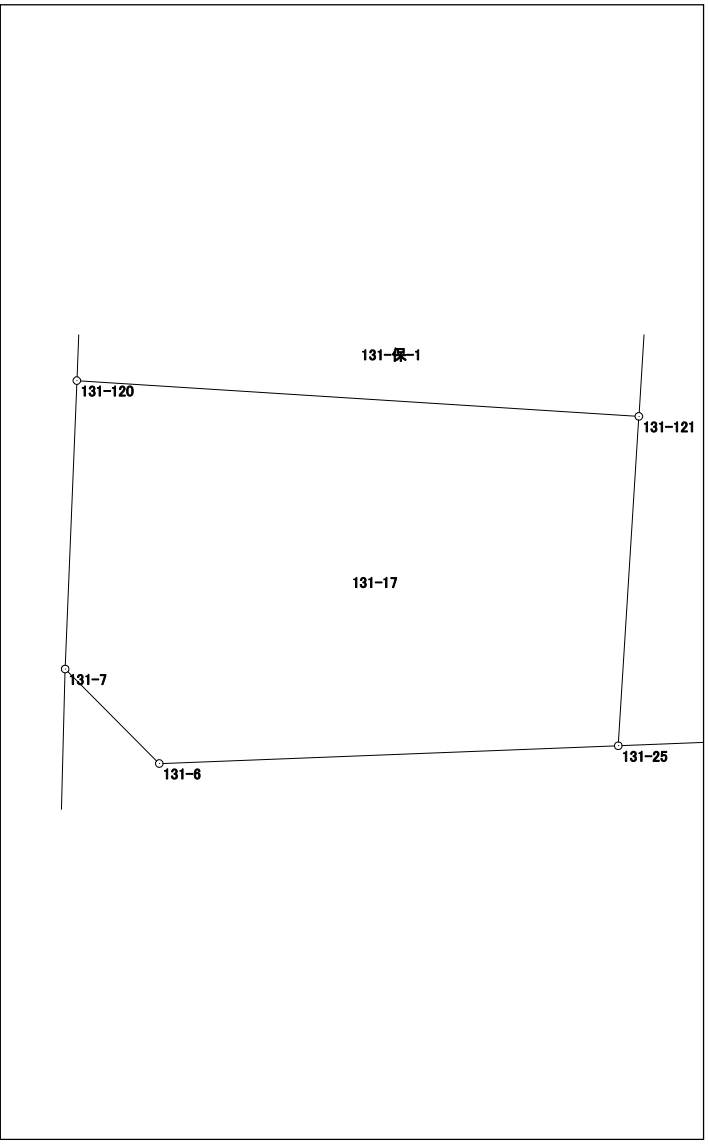


# 面積計算書（座標法）

世界測地系（測地成果2011）

所 在	地 番	公簿地目	現況地目	地 積	所 有 者
前橋市六供町五丁目	131-17			176.24 m <sup>2</sup>	

点 名	X 座標	Y 座標	辺 長	方 向 角	測 角	DX	倍 積 (Y×DX)
131-121	41121.498	-67538.859	16.902	273-38-11	90-03-54	10.958	-740090.816922
131-120	41122.570	-67555.727	8.662	182-19-20	88-41-09	-7.583	512275.077841
131-7	41113.915	-67556.078	4.002	135-07-17	132-47-57	-11.491	776286.892298
131-6	41111.079	-67553.254	13.788	87-47-05	132-39-48	-2.303	155575.143962
131-25	41111.612	-67539.476	9.905	3-34-17	95-47-12	10.419	-703693.800444
						倍面積	352.496735
						面 積	176.2483675



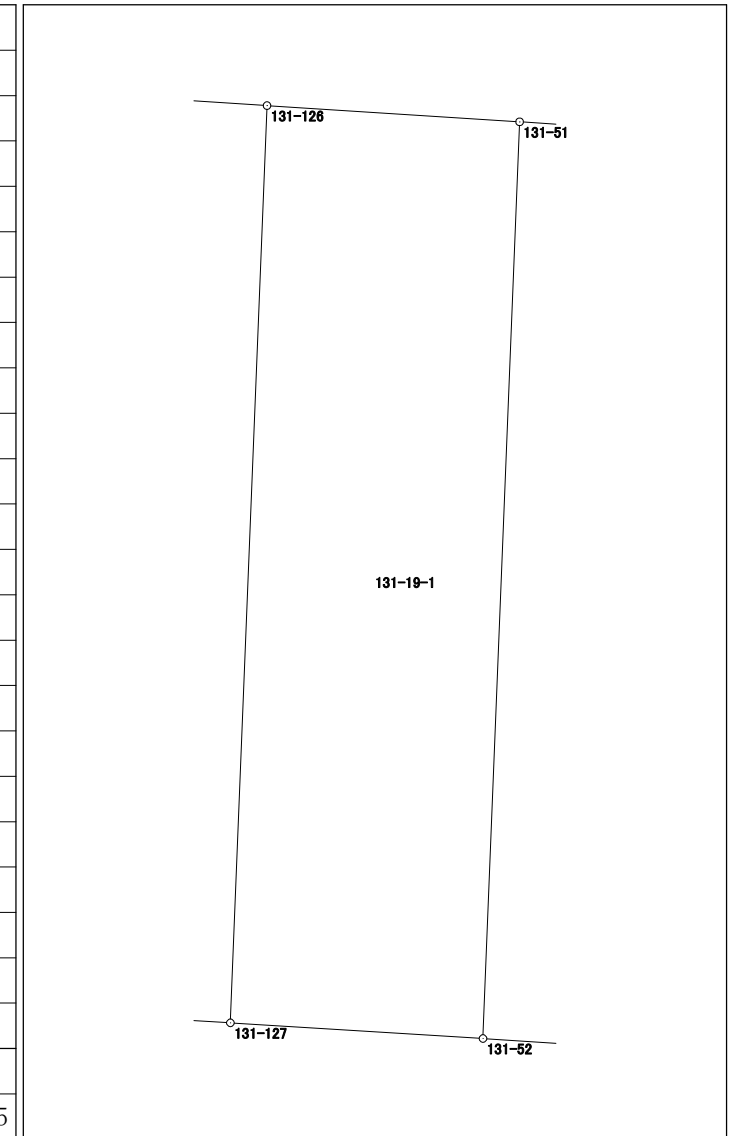


# 面積計算書 (座標法)

世界測地系 (測地成果2011)

所在	地番	公簿地目	現況地目	地積	所有者
前橋市六供町五丁目	131-19-1			39.67 m <sup>2</sup>	

点名	X座標	Y座標	辺長	方向角	測角	DX	倍積 (Y×DX)
131-126	41151.437	-67549.595	11.998	182-17-17	88-36-52	-11.776	795464.030720
131-127	41139.449	-67550.074	3.308	93-33-09	91-15-52	-12.193	823638.052282
131-52	41139.244	-67546.772	11.991	2-17-22	88-44-13	11.776	-795430.787072
131-51	41151.225	-67546.293	3.309	273-40-25	91-23-03	12.193	-823591.950549




倍面積	79.345381
面積	39.6726905

# 面積計算書 (座標法)

世界測地系 (測地成果2011)

所在	地番	公簿地目	現況地目	地積	所有者
前橋市六供町五丁目	131-19-2			73.55 m <sup>2</sup>	

点名	X座標	Y座標	辺長	方向角	測角	DX	倍積 (Y×DX)
131-125	41138.859	-67540.785	11.990	3-35-10	89-54-24	11.582	-782257.371870
131-124	41150.826	-67540.035	6.271	273-38-53	90-03-43	12.366	-835200.072810
131-51	41151.225	-67546.293	11.991	182-17-22	88-38-29	-11.582	782321.165526
131-52	41139.244	-67546.772	5.999	93-40-46	91-23-24	-12.366	835283.382552



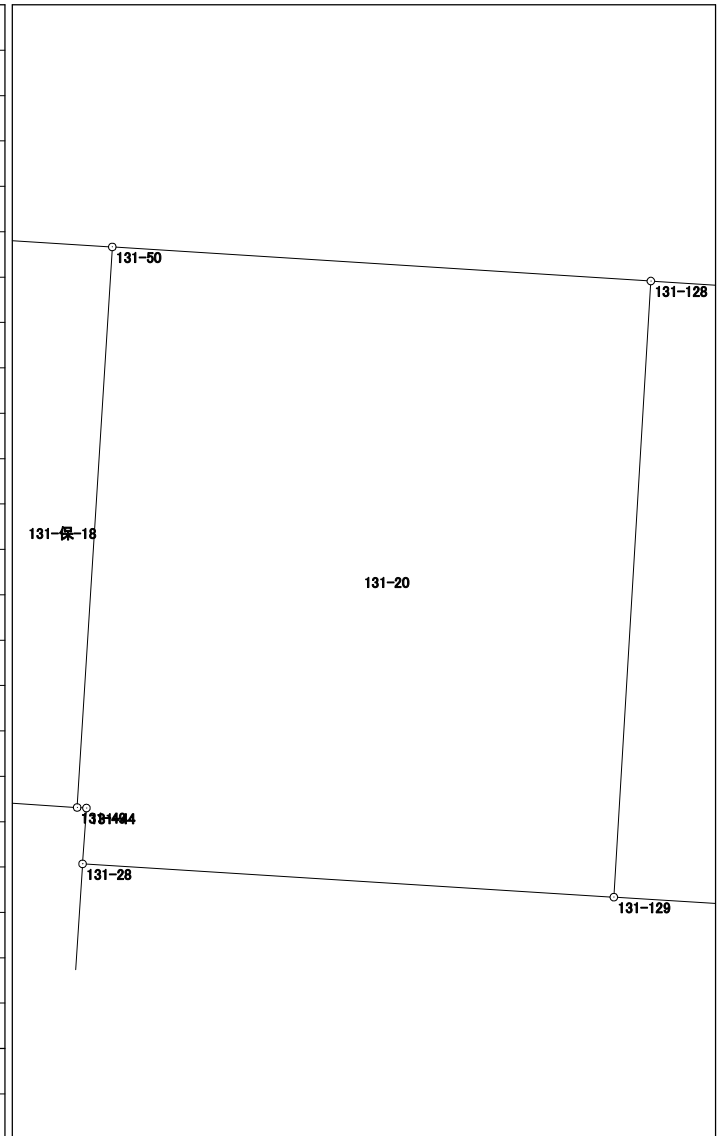
倍面積	147.103398
面積	73.5516990

# 面積計算書 (座標法)

世界測地系 (測地成果2011)

所在	地番	公簿地目	現況地目	地積	所有者
前橋市六供町五丁目	131-20			151.90 m <sup>2</sup>	

点名	X座標	Y座標	辺長	方向角	測角	DX	倍積 (Y×DX)
131-129	41136.762	-67526.494	13.179	3-26-12	89-51-03	12.444	-840299.691336
131-128	41149.917	-67525.704	11.524	273-37-19	90-11-07	13.883	-937459.348632
131-50	41150.645	-67537.205	11.991	183-35-09	89-57-50	-11.240	759118.184200
131-49	41138.677	-67537.955	0.198	93-28-06	89-52-57	-11.980	809104.700900
131-44	41138.665	-67537.757	1.195	183-58-59	270-30-53	-1.204	81315.459428
131-28	41137.473	-67537.840	11.368	93-35-09	89-36-10	-1.903	128524.509520
						倍面積	303.814080
						面積	151.9070400
















# 面積計算書 (座標法)

世界測地系 (測地成果2011)

所在	地番	公簿地目	現況地目	地積	所有者
前橋市六供町五丁目	131-保-6			26.00 m <sup>2</sup>	

点名	X座標	Y座標	辺長	方向角	測角	DX	倍積 (Y×DX)
131-104	41125.983	-67424.112	11.370	183-34-48	89-59-17	-11.204	755419.750848
131-105	41114.635	-67424.822	2.301	90-44-49	87-10-01	-11.378	767159.624716
131-17	41114.605	-67422.521	11.256	3-34-51	92-50-02	11.204	-755401.925284
131-41	41125.839	-67421.818	2.299	273-35-31	90-00-40	11.378	-767125.445204
						倍面積	52.005076
						面積	26.0025380

















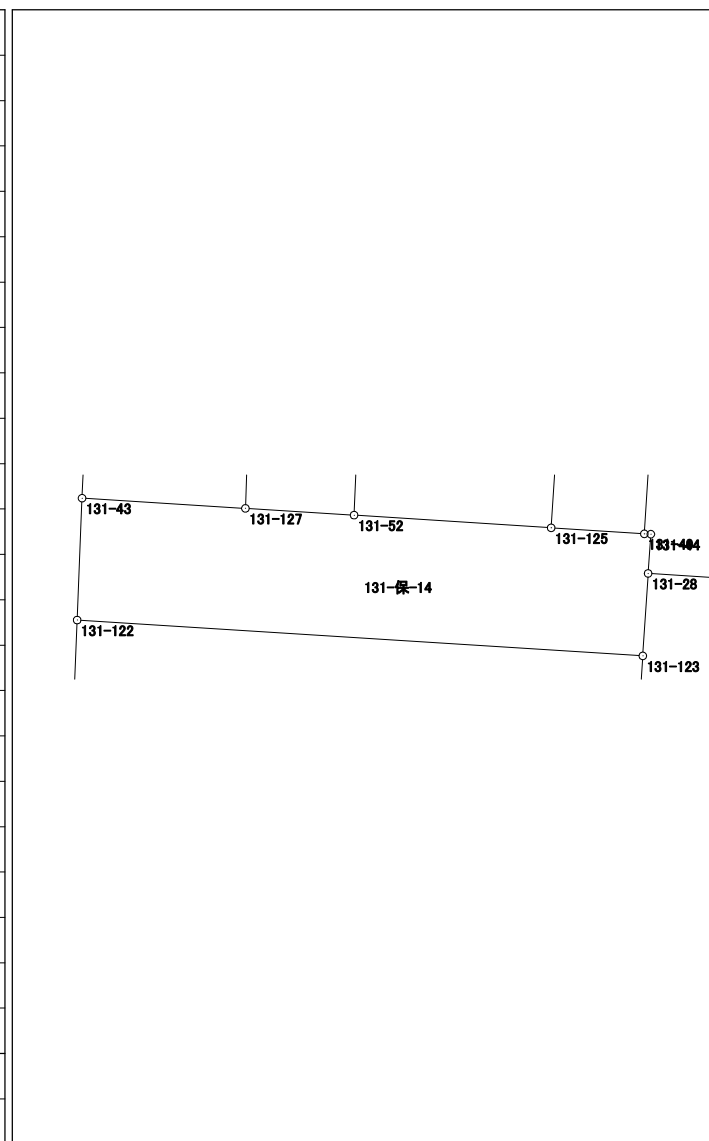


# 面積計算書（座標法）

世界測地系（測地成果2011）

所在	地番	公簿地目	現況地目	地積	所有者
前橋市六供町五丁目	131-保-14			64.00 m <sup>2</sup>	

点名	X座標	Y座標	辺長	方向角	測角	DX	倍積 (Y×DX)
131-28	41137.473	-67537.840	1.195	3-58-59	180-18-15	3.696	-249619.856640
131-44	41138.665	-67537.757	0.198	273-28-06	89-29-07	1.204	-81315.459428
131-49	41138.677	-67537.955	2.836	273-40-47	180-12-41	0.194	-13102.363270
131-125	41138.859	-67540.785	5.999	273-40-46	179-59-59	0.567	-38295.625095
131-52	41139.244	-67546.772	3.308	273-33-09	179-52-23	0.590	-39852.595480
131-127	41139.449	-67550.074	4.972	273-33-48	180-00-39	0.514	-34720.738036
131-43	41139.758	-67555.036	3.704	182-18-20	88-44-32	-3.392	229146.682112
131-122	41136.057	-67555.185	17.218	93-37-22	91-19-02	-4.789	323521.780965
131-123	41134.969	-67538.001	2.509	3-40-44	90-03-22	1.416	-95633.809416



倍面積	128.015712
面積	64.0078560



# 面積計算書 (座標法)

所在	地番	公簿地目	現況地目	地積	所有者
前橋市六供町五丁目	131-保-18			34.00 m <sup>2</sup>	

点名	X座標	Y座標	辺長	方向角	測角	DX	倍積 (Y×DX)
131-124	41150.826	-67540.035	11.990	183-35-10	89-55-36	-11.786	796026.852510
131-125	41138.859	-67540.785	2.836	93-40-47	90-05-37	-12.149	820552.996965
131-49	41138.677	-67537.955	11.991	3-35-09	89-54-22	11.786	-796002.337630
131-50	41150.645	-67537.205	2.836	273-39-34	90-04-25	12.149	-820509.503545
倍面積							68.008300
面積							34.0041500

