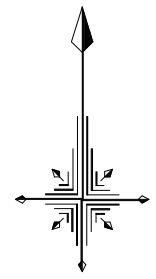
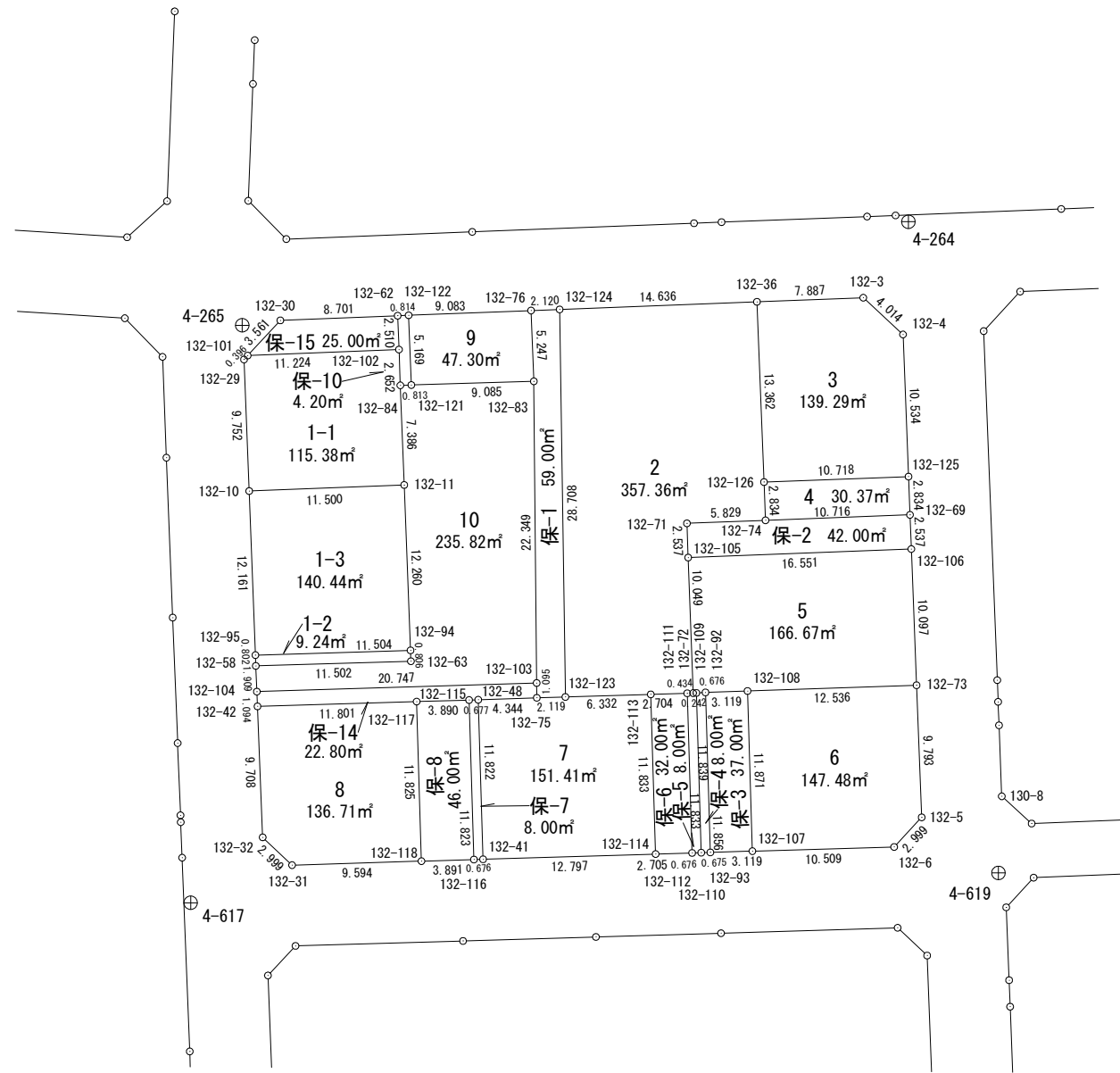


132街区 画地出来形確認図(1969.56m²)



S=1/500

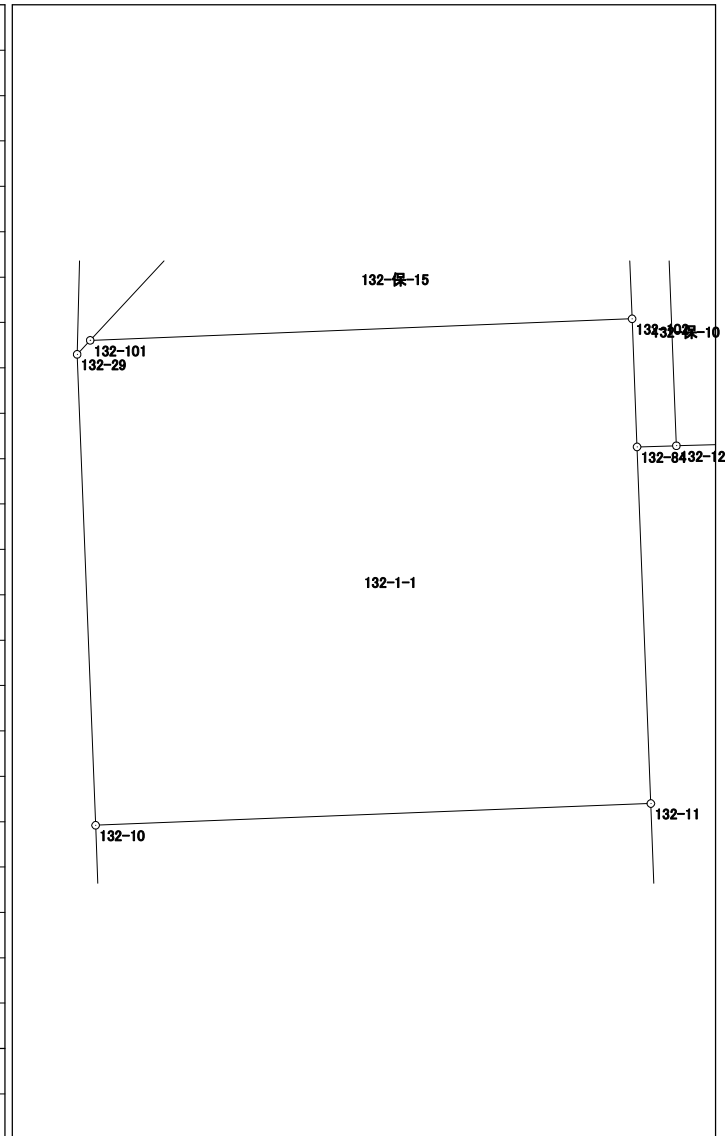


面積計算書 (座標法)

世界測地系 (測地成果2011)

所在	地番	公簿地目	現況地目	地積	所有者
前橋市六供町五丁目	132-1-1			115.38 m ²	

点名	X座標	Y座標	辺長	方向角	測角	DX	倍積 (Y×DX)
132-101	41102.448	-67556.120	0.396	222-57-17	135-13-37	-0.735	49653.748200
132-29	41102.158	-67556.390	9.752	177-45-19	134-48-02	-10.035	677928.373650
132-10	41092.413	-67556.008	11.500	87-45-27	90-00-08	-9.295	627933.094360
132-11	41092.863	-67544.517	7.386	357-47-18	90-01-51	7.830	-528873.568110
132-84	41100.243	-67544.802	2.652	357-46-27	179-59-09	10.030	-677474.364060
132-102	41102.893	-67544.905	11.224	267-43-40	89-57-13	2.205	-148936.515525
						倍面積	230.768515
						面積	115.3842575

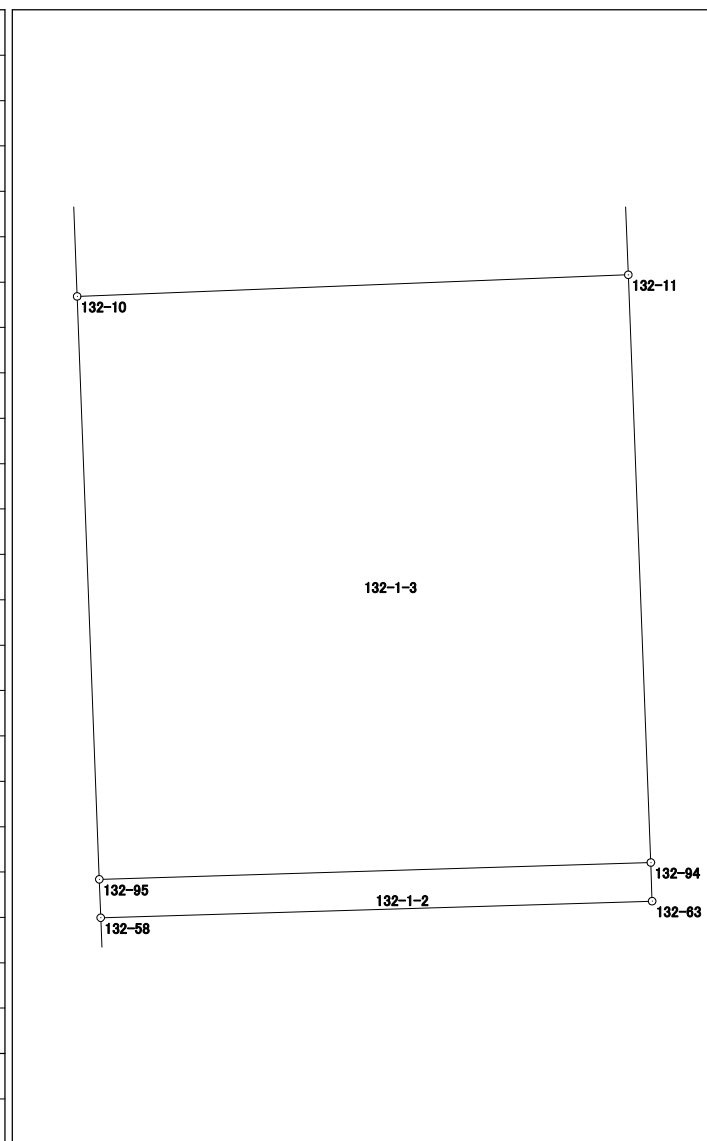


面積計算書 (座標法)

世界測地系 (測地成果2011)

所 在	地 番	公簿地目	現況地目	地 積	所 有 者
前橋市六供町五丁目	132-1-3			140.44 m ²	

点 名	X 座標	Y 座標	辺 長	方 向 角	測 角	DX	倍 積 (Y×DX)
132-10	41092.413	-67556.008	12.161	177-49-22	90-03-55	-12.602	851340.812816
132-95	41080.261	-67555.546	11.504	88-15-06	90-25-44	-11.801	797222.998346
132-94	41080.612	-67544.047	12.260	357-48-11	89-33-05	12.602	-851190.080294
132-11	41092.863	-67544.517	11.500	267-45-27	89-57-16	11.801	-797092.845117



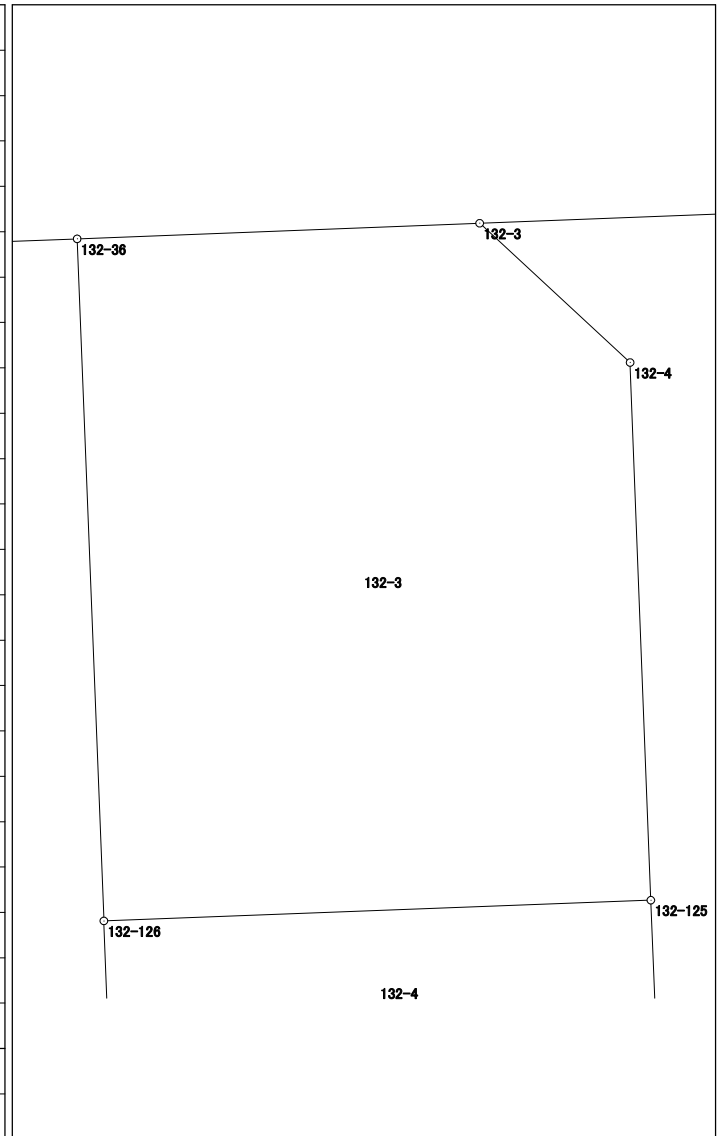
倍面積	280.885751
面積	140.4428755

面積計算書 (座標法)

世界測地系 (測地成果2011)

所 在	地 番	公簿地目	現況地目	地 積	所 有 者
前橋市六供町五丁目	132-3			139.29 m ²	

点 名	X 座標	Y 座標	辺 長	方 向 角	測 角	DX	倍 積 (Y×DX)
132-125	41093.483	-67507.137	10.534	357-47-28	89-57-24	10.931	-737920.514547
132-4	41104.009	-67507.543	4.014	312-47-21	134-59-53	13.253	-894677.467379
132-3	41106.736	-67510.489	7.887	267-46-35	134-59-14	2.421	-163442.893869
132-36	41106.430	-67518.370	13.362	177-45-25	89-58-50	-13.658	922165.897460
132-126	41093.078	-67517.847	10.718	87-50-04	90-04-39	-12.947	874153.565109
						倍面積	278.586774
						面 積	139.2933870

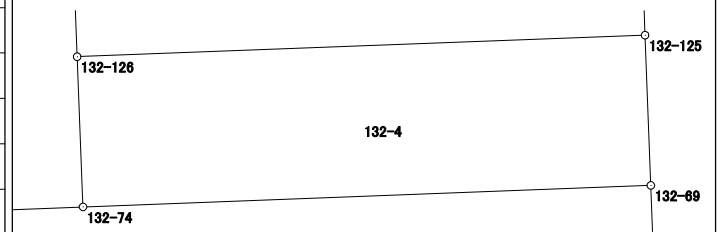


面積計算書（座標法）

世界測地系（測地成果2011）

所 在	地 番	公簿地目	現況地目	地 積	所 有 者
前橋市六供町五丁目	132-4			30.37 m ²	

点 名	X 座標	Y 座標	辺 長	方 向 角	測 角	DX	倍 積 (Y×DX)
132-74	41090.246	-67517.736	10.716	87-50-02	90-04-42	-2.427	163865.545272
132-69	41090.651	-67507.028	2.834	357-47-45	89-57-43	3.237	-218520.249636
132-125	41093.483	-67507.137	10.718	267-50-04	90-02-19	2.427	-163839.821499
132-126	41093.078	-67517.847	2.834	177-45-20	89-55-16	-3.237	218555.270739
						倍面積	60.744876
						面 積	30.3724380



面積計算書（座標法）

世界測地系（測地成果2011）

所 在	地 番	公簿地目	現況地目	地 積	所 有 者
前橋市六供町五丁目	132-6			147.48 m ²	

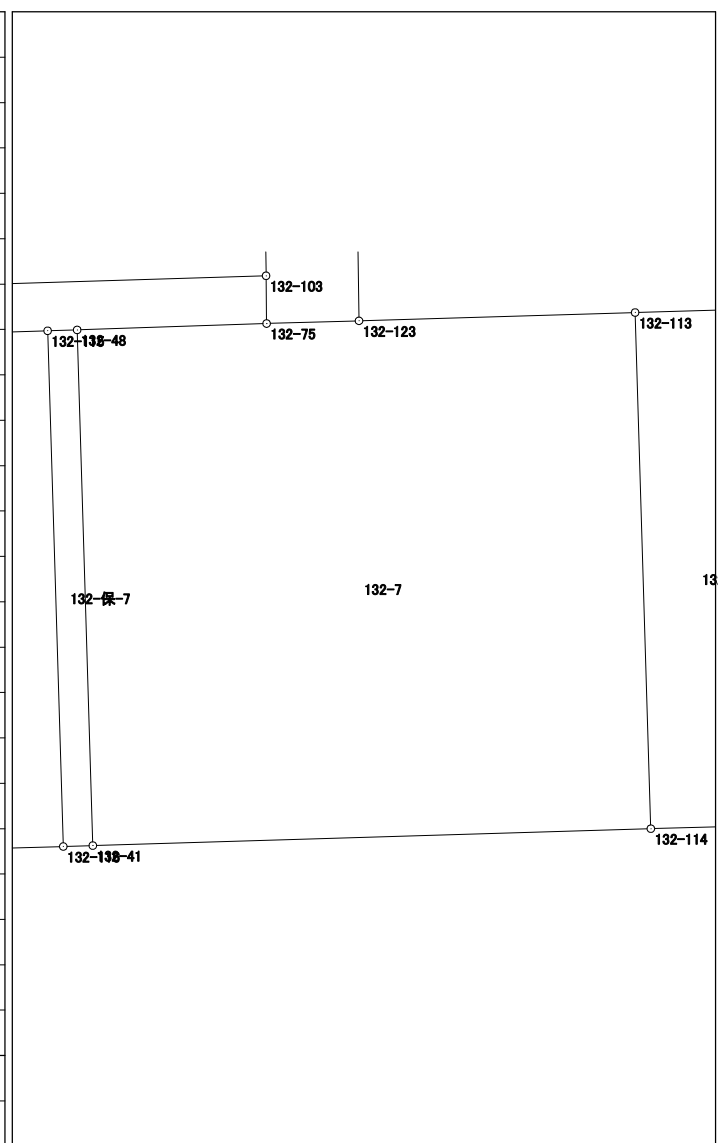
点 名	X 座標	Y 座標	辺 長	方 向 角	測 角	DX	倍 積 (Y×DX)	
132-107	41065.736	-67518.708	10.509	88-18-34	90-03-25	-11.555	780178.670940	
132-6	41066.046	-67508.204	2.999	42-58-22	134-39-48	2.504	-169040.542816	
132-5	41068.240	-67506.160	9.793	357-46-14	134-47-52	11.980	-808723.796800	
132-73	41078.026	-67506.541	12.536	268-03-26	90-17-12	9.361	-631928.730301	
132-108	41077.601	-67519.070	11.871	178-15-09	90-11-43	-12.290	829809.370300	
							倍面積	
							面 積	147.4856615

面積計算書 (座標法)

世界測地系 (測地成果2011)

所在	地番	公簿地目	現況地目	地積	所有者
前橋市六供町五丁目	132-7			151.41 m ²	

点名	X座標	Y座標	辺長	方向角	測角	Dx	倍積 (Y×Dx)
132-113	41077.350	-67526.241	6.332	268-17-22	90-01-58	11.639	-785937.918999
132-123	41077.161	-67532.570	2.119	268-17-46	180-00-24	-0.252	17018.207640
132-75	41077.098	-67534.688	4.344	268-04-27	179-46-41	-0.209	14114.749792
132-48	41076.952	-67539.030	11.822	178-15-53	90-11-26	-11.963	807969.415890
132-41	41065.135	-67538.672	12.797	88-16-01	90-00-08	-11.430	771967.020960
132-114	41065.522	-67525.881	11.833	358-15-24	89-59-23	12.215	-824828.636415



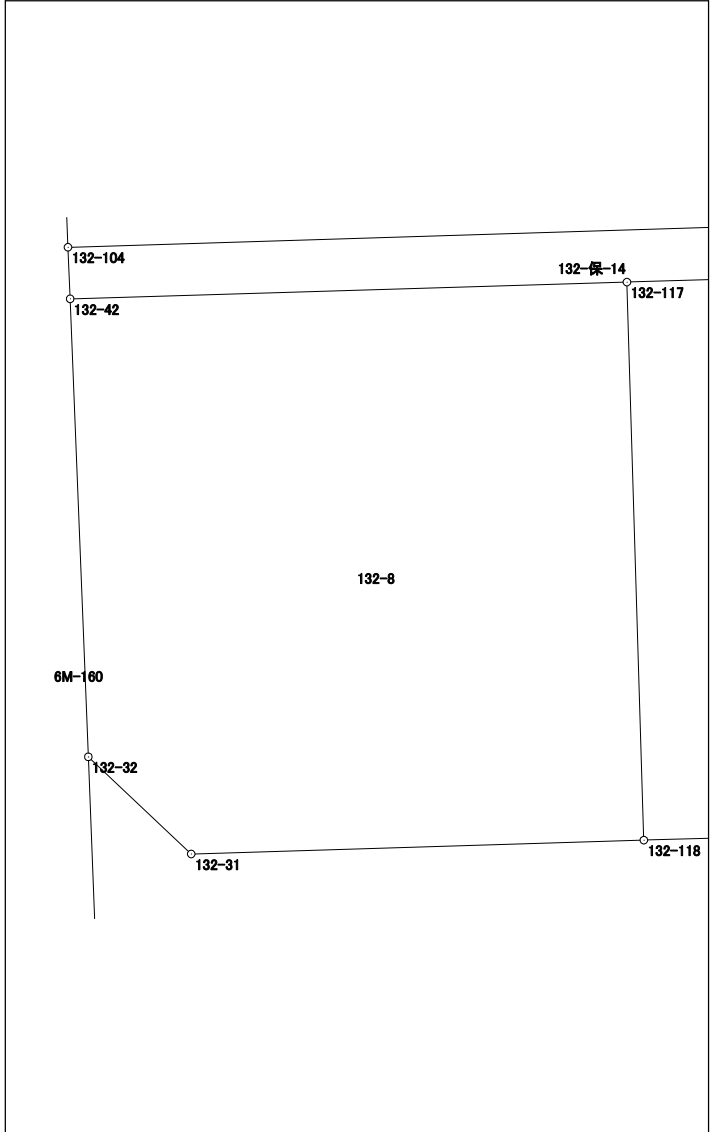
倍面積	302.838868
面積	151.4194340

面積計算書（座標法）

世界測地系（測地成果2011）

所在	地番	公簿地目	現況地目	地積	所有者
前橋市六供町五丁目	132-8			136.71 m ²	

点名	X座標	Y座標	辺長	方向角	測角	DX	倍積 (Y×DX)
132-117	41076.815	-67543.595	11.801	268-16-34	90-00-39	11.465	-774387.316675
132-42	41076.460	-67555.391	9.708	177-43-37	89-27-03	-10.055	679269.456505
132-32	41066.760	-67555.006	2.999	133-21-54	135-38-17	-11.759	794379.315554
132-31	41064.701	-67552.826	9.594	88-14-38	134-52-44	-1.765	119230.737890
132-118	41064.995	-67543.237	11.825	358-15-55	90-01-17	12.114	-818218.773018
倍面積							273.420256
面積							136.7101280



面積計算書 (座標法)

世界測地系 (測地成果2011)

所 在	地 番	公簿地目	現況地目	地 積	所 有 者
前橋市六供町五丁目	132-9			47.30 m ²	

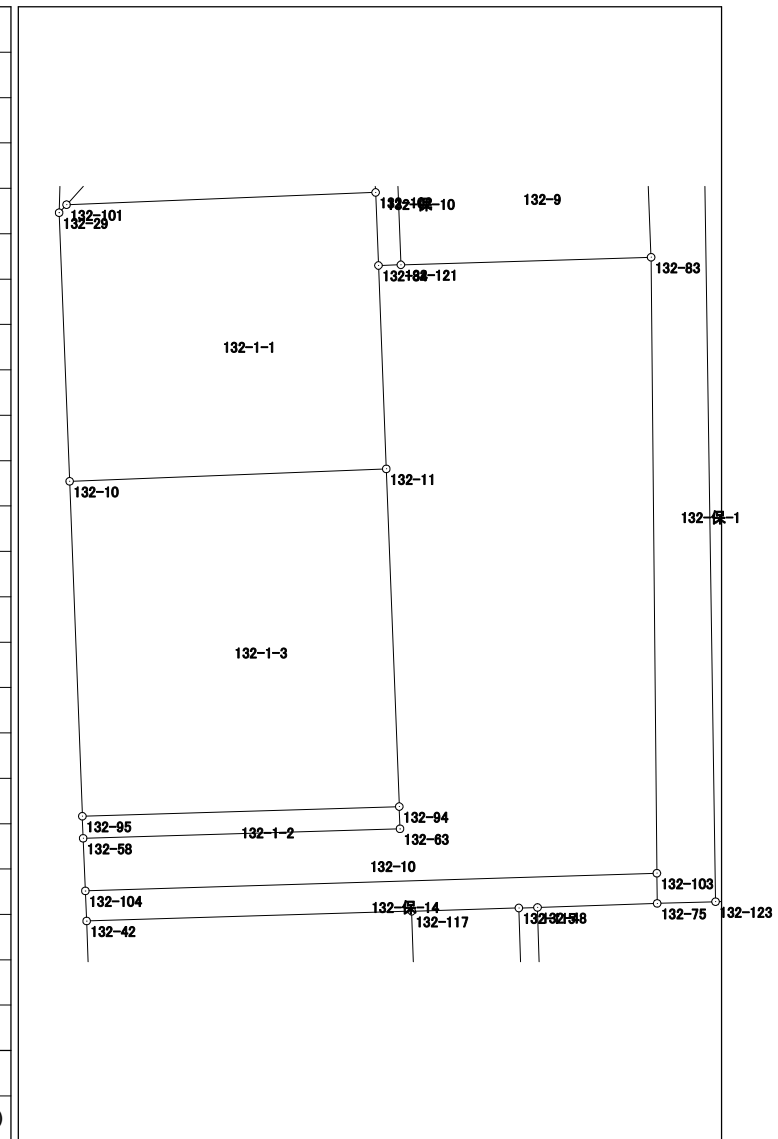
点 名	X 座標	Y 座標	辺 長	方 向 角	測 角	DX	倍 積 (Y×DX)	
132-121	41100.267	-67543.989	9.085	88-16-18	90-29-21	-4.891	330357.650199	
132-83	41100.541	-67534.908	5.247	357-45-39	89-29-21	5.517	-372590.087436	
132-76	41105.784	-67535.113	9.083	267-46-44	90-01-05	4.891	-330314.237683	
132-122	41105.432	-67544.189	5.169	177-46-57	90-00-13	-5.517	372641.290713	
						倍面積	94.615793	
						面 積	47.3078965	

面積計算書 (座標法)

世界測地系 (測地成果2011)

所在	地番	公簿地目	現況地目	地積	所有者
前橋市六供町五丁目	132-10			235.82 m ²	

点名	X座標	Y座標	辺長	方向角	測角	DX	倍積 (Y×DX)
132-103	41078.193	-67534.700	22.349	359-28-00	91-14-04	22.988	-1552487.683600
132-83	41100.541	-67534.908	9.085	268-16-18	88-48-18	22.074	-1490765.559192
132-121	41100.267	-67543.989	0.813	268-18-33	180-02-15	-0.298	20128.108722
132-84	41100.243	-67544.802	7.386	177-47-18	89-28-45	-7.404	500101.714008
132-11	41092.863	-67544.517	12.260	177-48-11	180-00-53	-19.631	1325966.413227
132-94	41080.612	-67544.047	0.806	178-04-53	180-16-42	-13.057	881922.621679
132-63	41079.806	-67544.020	11.502	268-16-34	270-11-41	-1.152	77810.711040
132-58	41079.460	-67555.517	1.909	177-35-52	89-19-18	-2.253	152202.579801
132-104	41077.553	-67555.437	20.747	88-13-56	90-38-04	-1.267	85592.738679
						倍面積	471.644364
						面積	235.8221820

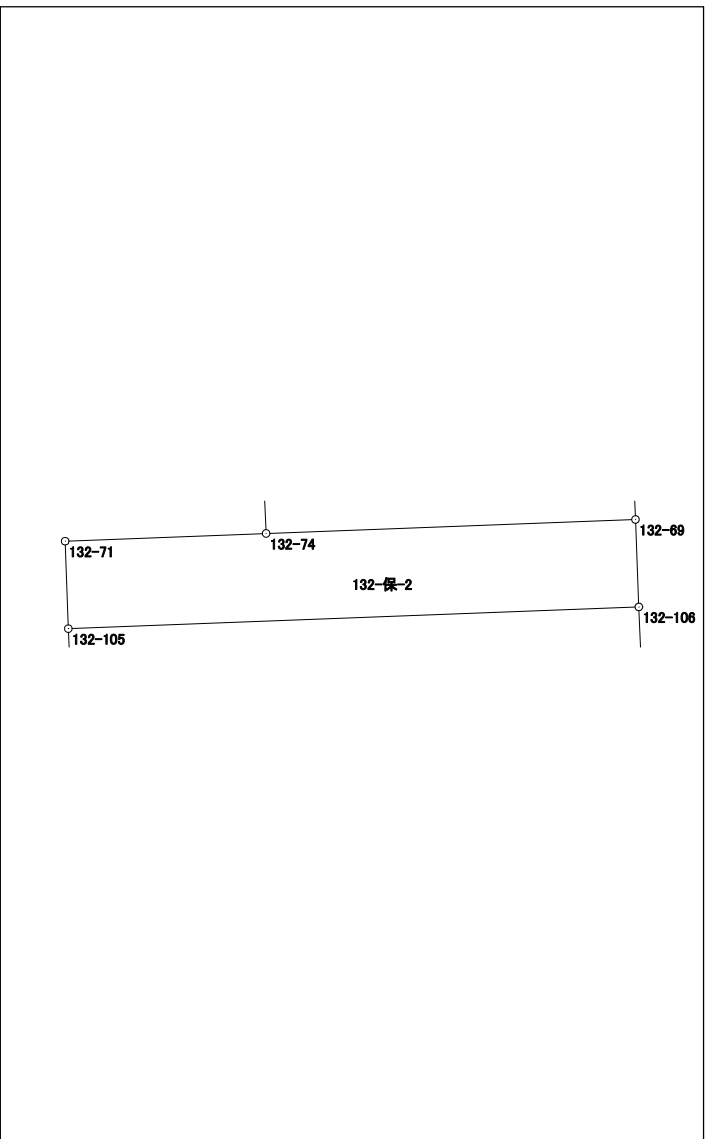


面積計算書 (座標法)

世界測地系 (測地成果2011)

所在	地番	公簿地目	現況地目	地積	所有者
前橋市六供町五丁目	132-保-2			42.00 m ²	

点名	X座標	Y座標	辺長	方向角	測角	DX	倍積 (Y×DX)
132-74	41090.246	-67517.736	5.829	267-47-17	179-57-15	-0.630	42536.173680
132-71	41090.021	-67523.561	2.537	177-55-18	90-08-01	-2.760	186365.028360
132-105	41087.486	-67523.469	16.551	87-49-07	89-53-49	-1.905	128632.208445
132-106	41088.116	-67506.930	2.537	357-47-10	89-58-03	3.165	-213659.433450
132-69	41090.651	-67507.028	10.716	267-50-02	90-02-52	2.130	-143789.969640




倍面積	84.007395
面積	42.0036975

面積計算書（座標法）

世界測地系（測地成果2011）

所 在	地 番	公簿地目	現況地目	地 積	所 有 者
前橋市六供町五丁目	132-保-4			8.00 m ²	

点 名	X 座標	Y 座標	辺 長	方 向 角	測 角	DX	倍 積 (Y×DX)
132-93	41065.644	-67521.826	11.856	358-15-19	89-57-09	11.871	-801551.596446
132-92	41077.495	-67522.187	0.676	266-46-40	88-31-21	11.813	-797639.595031
132-109	41077.457	-67522.862	11.839	178-15-09	91-28-29	-11.871	801563.894802
132-110	41065.624	-67522.501	0.675	88-18-10	90-03-01	-11.813	797643.304313
						倍面積	16.007638
						面 積	8.0038190



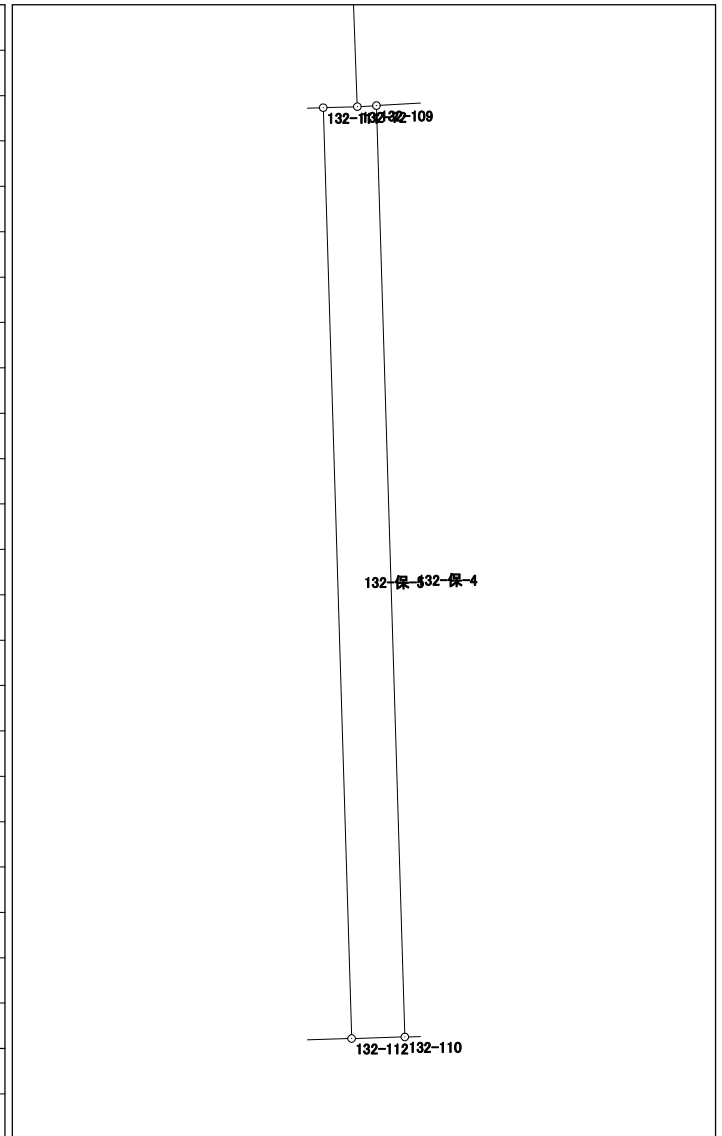
面積計算書 (座標法)

世界測地系 (測地成果2011)

所在	地番	公簿地目	現況地目	地積	所有者
前橋市六供町五丁目	132-保-5			8.00 m ²	

点名	X座標	Y座標	辺長	方向角	測角	DX	倍積 (Y×DX)
132-110	41065.624	-67522.501	11.839	358-15-09	89-56-50	11.853	-800344.204353
132-109	41077.457	-67522.862	0.242	266-55-30	88-40-21	11.820	-798120.228840
132-72	41077.444	-67523.104	0.434	268-17-03	181-21-33	-0.026	1755.600704
132-111	41077.431	-67523.538	11.833	178-15-06	89-58-03	-11.840	799478.689920
132-112	41065.604	-67523.177	0.676	88-18-19	90-03-13	-11.807	797246.150839

倍面積	16.008270
面積	8.0041350

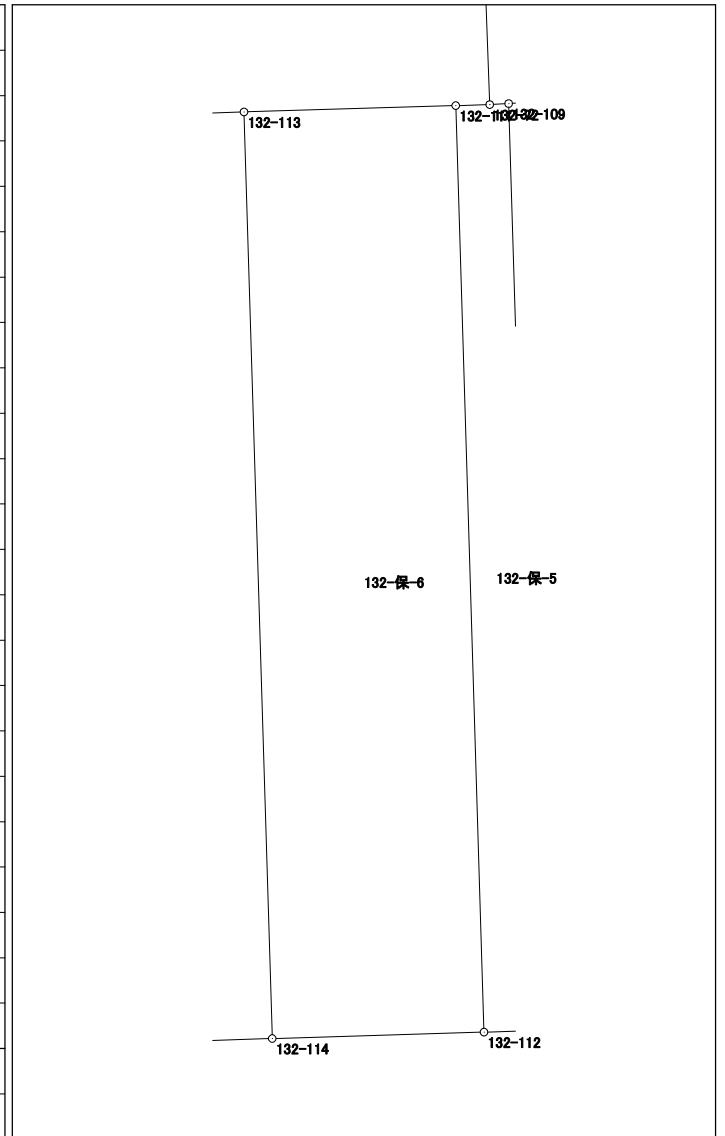


面積計算書（座標法）

世界測地系（測地成果2011）

所 在	地 番	公簿地目	現況地目	地 積	所 有 者
前橋市六供町五丁目	132-保-6			32.00 m ²	

点 名	X 座標	Y 座標	辺 長	方 向 角	測 角	DX	倍 積 (Y×DX)
132-112	41065.604	-67523.177	11.833	358-15-06	89-59-19	11.909	-804133.514893
132-111	41077.431	-67523.538	2.704	268-17-01	90-01-55	11.746	-793131.477348
132-113	41077.350	-67526.241	11.833	178-15-24	89-58-23	-11.909	804170.004069
132-114	41065.522	-67525.881	2.705	88-15-47	90-00-23	-11.746	793158.998226
						倍面積	64.010054
						面 積	32.0050270

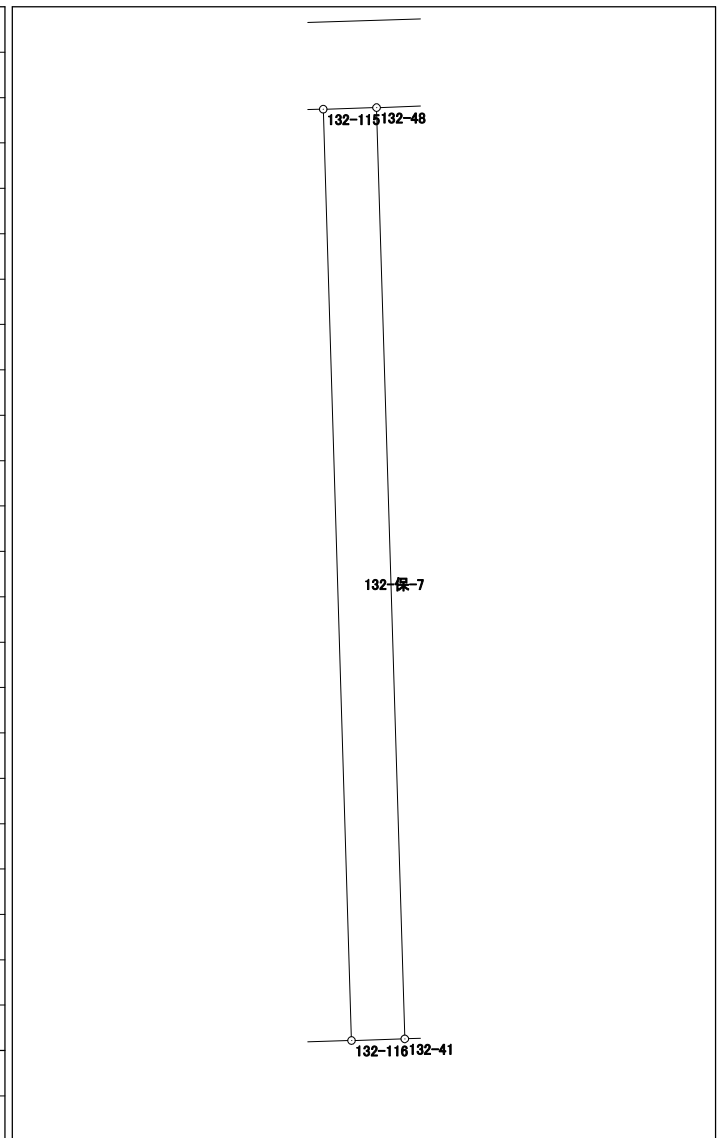


面積計算書（座標法）

世界測地系（測地成果2011）

所 在	地 番	公簿地目	現況地目	地 積	所 有 者
前橋市六供町五丁目	132-保-7			8.00 m ²	

点 名	X 座 標	Y 座 標	辺 長	方 向 角	測 角	DX	倍 積 (Y×DX)
132-48	41076.952	-67539.030	0.677	268-18-28	90-02-35	11.797	-796757.936910
132-115	41076.932	-67539.707	11.823	178-15-36	89-57-08	-11.838	799535.051466
132-116	41065.114	-67539.348	0.676	88-13-14	89-57-38	-11.797	796761.688356
132-41	41065.135	-67538.672	11.822	358-15-53	90-02-39	11.838	-799522.799136
倍面積						16.003776	
面 積						8.0018880	

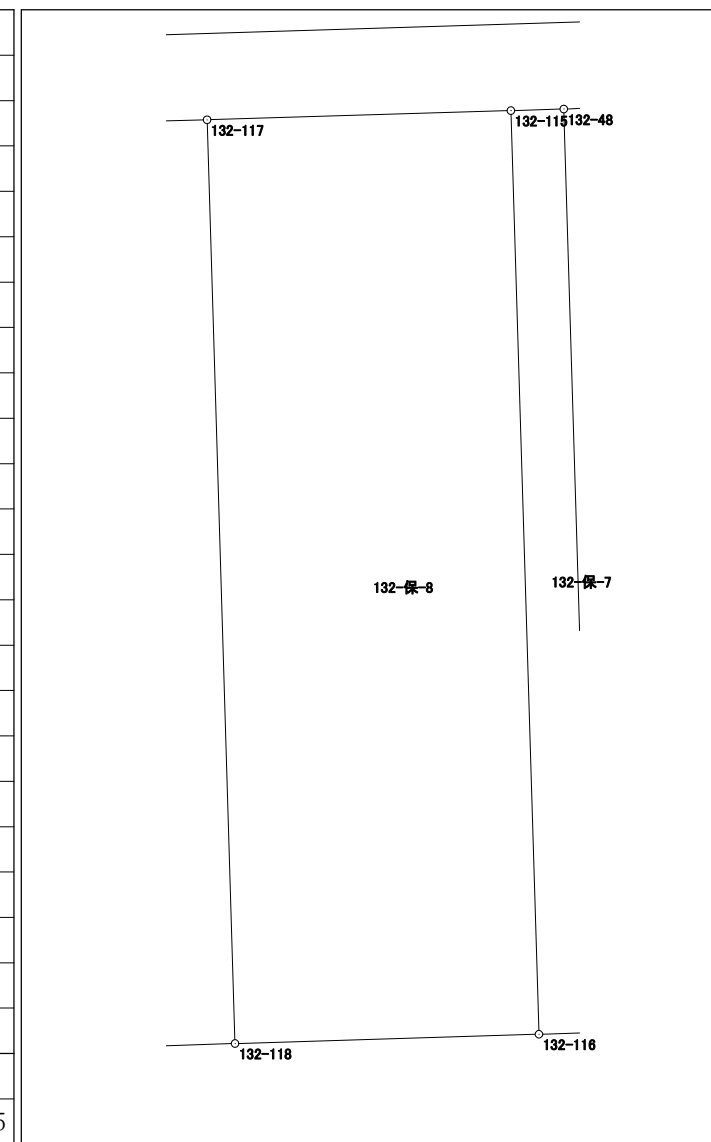


面積計算書 (座標法)

世界測地系 (測地成果2011)

所在	地番	公簿地目	現況地目	地積	所有者
前橋市六供町五丁目	132-保-8			46.00 m ²	

点名	X座標	Y座標	辺長	方向角	測角	DX	倍積 (Y×DX)
132-116	41065.114	-67539.348	11.823	358-15-36	90-00-46	11.937	-806217.197076
132-115	41076.932	-67539.707	3.890	268-16-35	90-00-59	11.701	-790282.111607
132-117	41076.815	-67543.595	11.825	178-15-55	89-59-20	-11.937	806267.893515
132-118	41064.995	-67543.237	3.891	88-14-50	89-58-55	-11.701	790323.416137




倍面積	92.000969
面積	46.0004845

面積計算書 (座標法)

所在	地番	公簿地目	現況地目	地積	所有者
前橋市六供町五丁目	132-保-10			4.20 m ²	

点名	X座標	Y座標	辺長	方向角	測角	DX	倍積 (Y×DX)
132-102	41102.893	-67544.905	2.652	177-46-27	179-59-21	-5.158	348396.619990
132-84	41100.243	-67544.802	0.813	88-18-33	90-32-06	-2.626	177372.650052
132-121	41100.267	-67543.989	5.169	357-46-57	89-28-24	5.189	-350485.758921
132-122	41105.432	-67544.189	0.814	267-48-59	90-02-02	5.134	-346771.866326
132-62	41105.401	-67545.002	2.510	177-47-06	89-58-07	-2.539	171496.760078

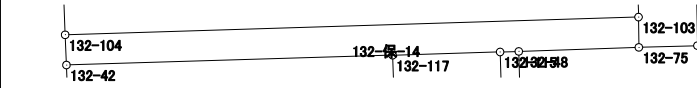


倍面積	8.404873
面積	4.2024365

面積計算書 (座標法)

世界測地系 (測地成果2011)

所在	地番	公簿地目	現況地目	地積	所有者
前橋市六供町五丁目	132-保-14			22.80 m ²	

点名	X座標	Y座標	辺長	方向角	測角	DX	倍積 (Y×DX)	
132-48	41076.952	-67539.030	4.344	88-04-27	179-45-59	0.166	-11211.478980	
132-75	41077.098	-67534.688	1.095	359-22-20	91-17-53	1.241	-83810.547808	
132-103	41078.193	-67534.700	20.747	268-13-56	88-51-36	0.455	-30728.288500	
132-104	41077.553	-67555.437	1.094	177-35-24	89-21-28	-1.733	117073.572321	
132-42	41076.460	-67555.391	11.801	88-16-34	90-41-10	-0.738	49855.878558	
132-117	41076.815	-67543.595	3.890	88-16-35	180-00-01	0.472	-31880.576840	
132-115	41076.932	-67539.707	0.677	88-18-28	180-01-53	0.137	-9252.939859	
							倍面積	45.618892
							面積	22.8094460

面積計算書（座標法）

世界測地系（測地成果2011）

所 在	地 番	公簿地目	現況地目	地 積	所 有 者
前橋市六供町五丁目	132-保-15			25.00 m ²	

点 名	X 座標	Y 座標	辺 長	方 向 角	測 角	DX	倍 積 (Y×DX)
132-30	41105.056	-67553.696	3.561	222-54-21	135-10-42	-2.953	199486.064288
132-101	41102.448	-67556.120	11.224	87-43-40	44-49-19	-2.163	146123.887560
132-102	41102.893	-67544.905	2.510	357-47-06	90-03-26	2.953	-199460.104465
132-62	41105.401	-67545.002	8.701	267-43-39	89-56-33	2.163	-146099.839326
						倍面積	50.008057
						面 積	25.0040285

