135-1街区　画地出来形確認図 (3076.02m²)

1／500

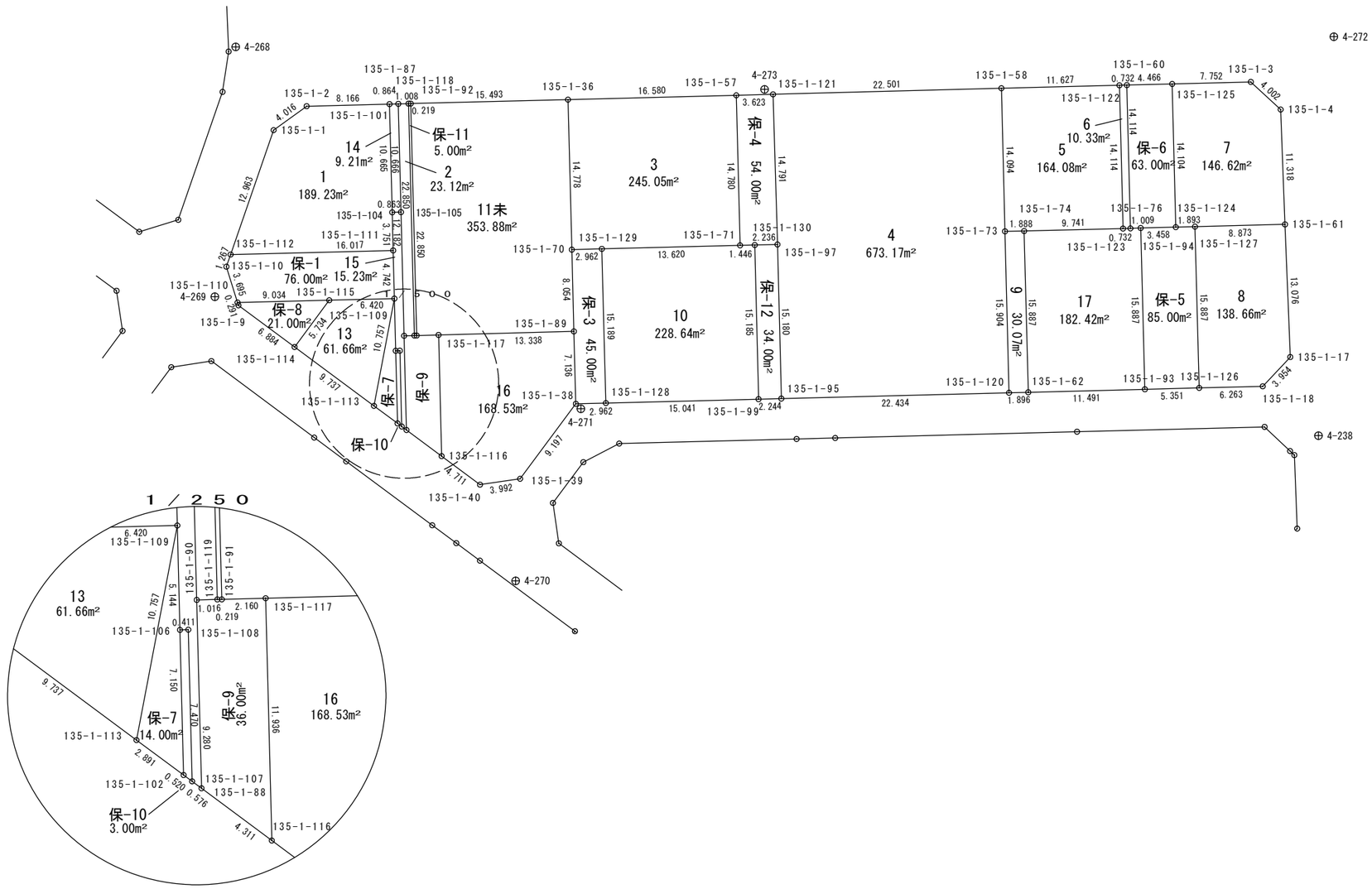

1／250

面積計算書（座標法）

世界測地系（測地成果2011）

所　在	地　番	公簿地目	現況地目	地　積	所 有 者
前橋市六供町五丁目	135-1-1			189.23　㎡	

点　名	X 座標	Y 座標	辺　長	方 向 角	測　角	DX	倍 積（Y×DX）
135-1-112	40963.686	-67606.045	16.017	88-33-30	69-29-25	-11.849	801064.027205
135-1-111	40964.089	-67590.033	3.751	358-33-51	90-00-21	4.153	-280701.407049
135-1-104	40967.839	-67590.127	10.665	358-33-36	179-59-45	14.412	-974108.910324
135-1-101	40978.501	-67590.395	8.166	268-32-51	89-59-15	10.455	-706657.579725
135-1-2	40978.294	-67598.558	4.016	234-04-39	145-31-48	-2.563	173255.104154
135-1-1	40975.938	-67601.810	12.963	199-04-05	144-59-26	-14.608	987527.240480
						倍面積	378.474741
						面　積	189.2373705

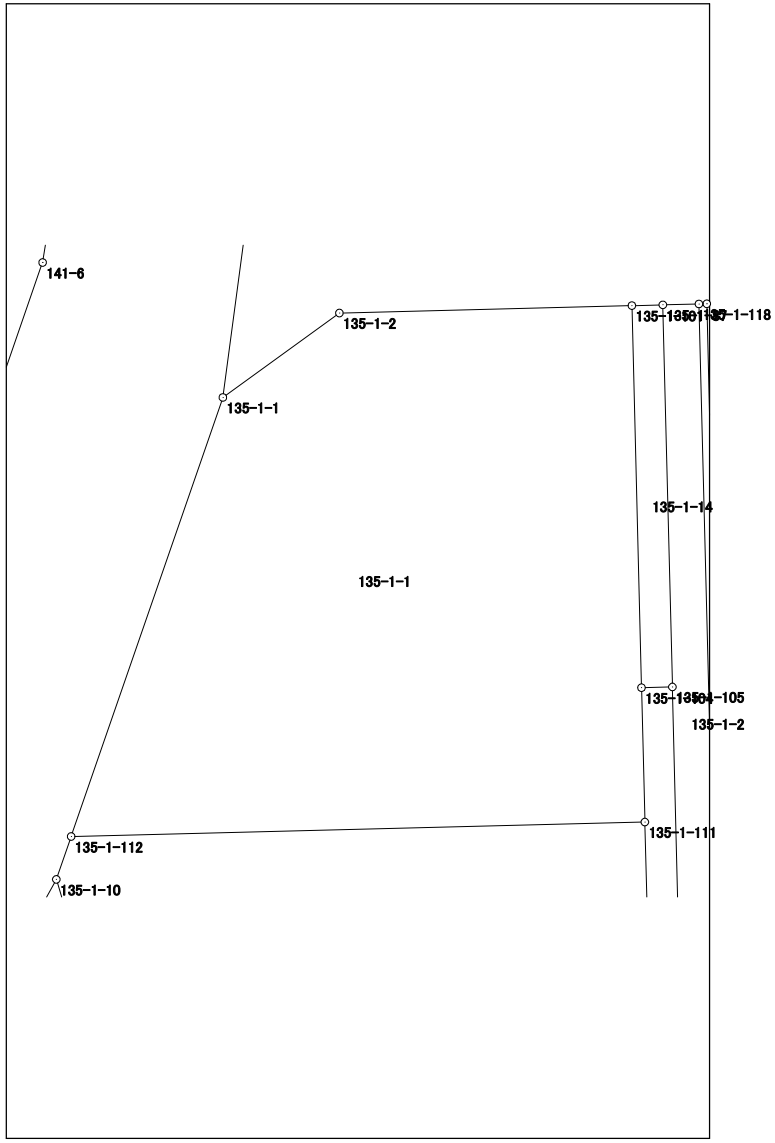

面積計算書（座標法）

世界測地系（測地成果2011）

所　在	地　番	公簿地目	現況地目	地　積	所 有 者
前橋市六供町五丁目	135-1-2			23.12　㎡	

点　名	X 座標	Y 座標	辺　長	方 向 角	測　角	DX	倍 積（Y×DX）
135-1-119	40955.704	-67587.943	22.850	358-32-44	89-47-10	22.865	-1545398.316695
135-1-118	40978.547	-67588.523	1.008	268-38-10	90-05-26	22.819	-1542302.506337
135-1-87	40978.523	-67589.531	10.666	178-33-56	89-55-46	-10.687	722329.317797
135-1-105	40967.860	-67589.264	12.182	178-33-55	179-59-59	-22.841	1543806.379024
135-1-90	40955.682	-67588.959	1.016	88-45-34	90-11-39	-12.156	821611.385604
						倍面積	46.259393
						面　積	23.1296965

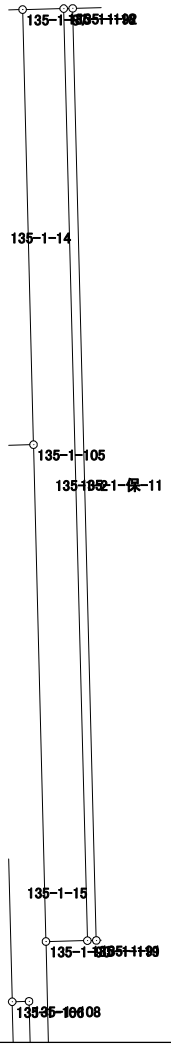

面積計算書（座標法）

世界測地系（測地成果2011）

所　在	地　番	公簿地目	現況地目	地　積	所 有 者
前橋市六供町五丁目	135-1-3			245.05　㎡	

点　名	X 座標	Y 座標	辺　長	方 向 角	測　角	DX	倍 積（Y×DX）
135-1-70	40964.167	-67572.441	2.962	88-32-57	90-00-12	-14.698	993179.737818
135-1-129	40964.242	-67569.480	13.620	88-32-09	179-59-12	0.423	-28581.890040
135-1-71	40964.590	-67555.864	14.780	358-32-18	90-00-09	15.123	-1021647.331272
135-1-57	40979.365	-67556.241	16.580	268-31-52	89-59-34	14.350	-969432.058350
135-1-36	40978.940	-67572.816	14.778	178-32-45	90-00-53	-15.198	1026971.657568
						倍面積	490.115724
						面　積	245.0578620

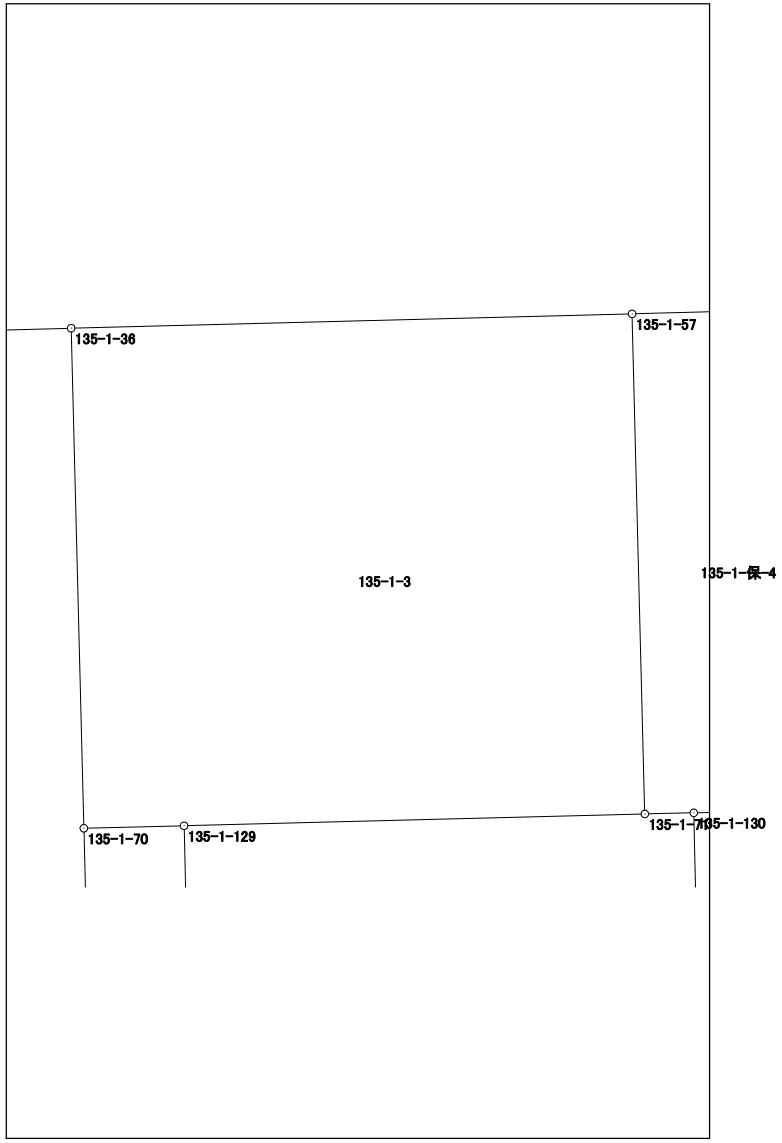

面積計算書（座標法）

世界測地系（測地成果2011）

所　在	地　番	公簿地目	現況地目	地　積	所 有 者
前橋市六供町五丁目	135-1-4			673.17　㎡	

点　名	X 座標	Y 座標	辺　長	方 向 角	測　角	DX	倍 積（Y×DX）
135-1-121	40979.461	-67552.619	14.791	178-18-39	89-50-11	-15.384	1039229.490696
135-1-97	40964.676	-67552.183	15.180	178-34-10	180-15-31	-29.960	2023863.402680
135-1-95	40949.501	-67551.804	22.434	88-32-39	89-58-29	-14.605	986594.097420
135-1-120	40950.071	-67529.377	15.904	358-34-11	90-01-32	16.469	-1112141.309813
135-1-73	40965.970	-67529.774	14.094	358-34-08	179-59-57	29.989	-2025150.392486
135-1-58	40980.060	-67530.126	22.501	268-28-28	89-54-20	13.491	-911048.929866
						倍面積	1346.358631
						面　積	673.1793155

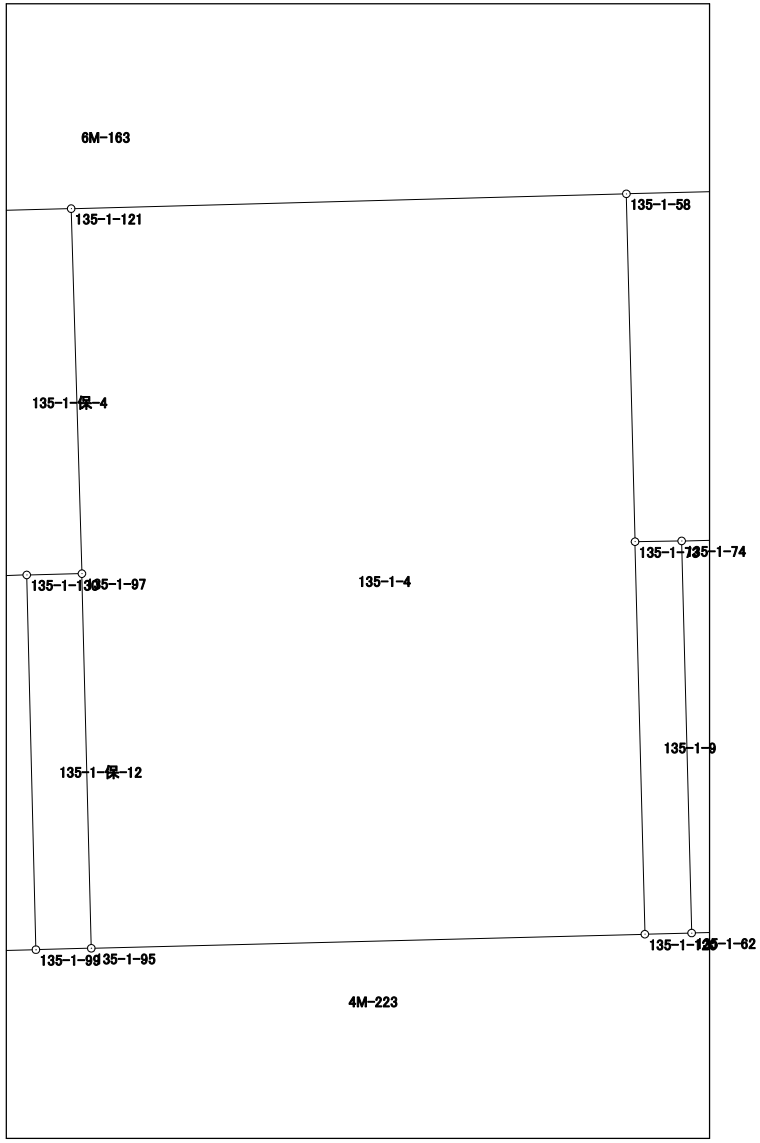

面積計算書（座標法）

世界測地系（測地成果2011）

所　在	地　番	公簿地目	現況地目	地　積	所 有 者
前橋市六供町五丁目	135-1-5			164.08　㎡	

点　名	X 座標	Y 座標	辺　長	方 向 角	測　角	DX	倍 積（Y×DX）
135-1-123	40966.243	-67518.148	14.114	358-33-32	89-58-57	14.352	-969020.460096
135-1-122	40980.353	-67518.503	11.627	268-33-21	89-59-49	13.817	-932903.155951
135-1-58	40980.060	-67530.126	14.094	178-34-08	90-00-47	-14.383	971285.802258
135-1-73	40965.970	-67529.774	1.888	89-03-34	90-29-26	-14.059	949401.092666
135-1-74	40966.001	-67527.886	9.741	88-34-35	179-31-01	0.273	-18435.112878
						倍面積	328.165999
						面　積	164.0829995

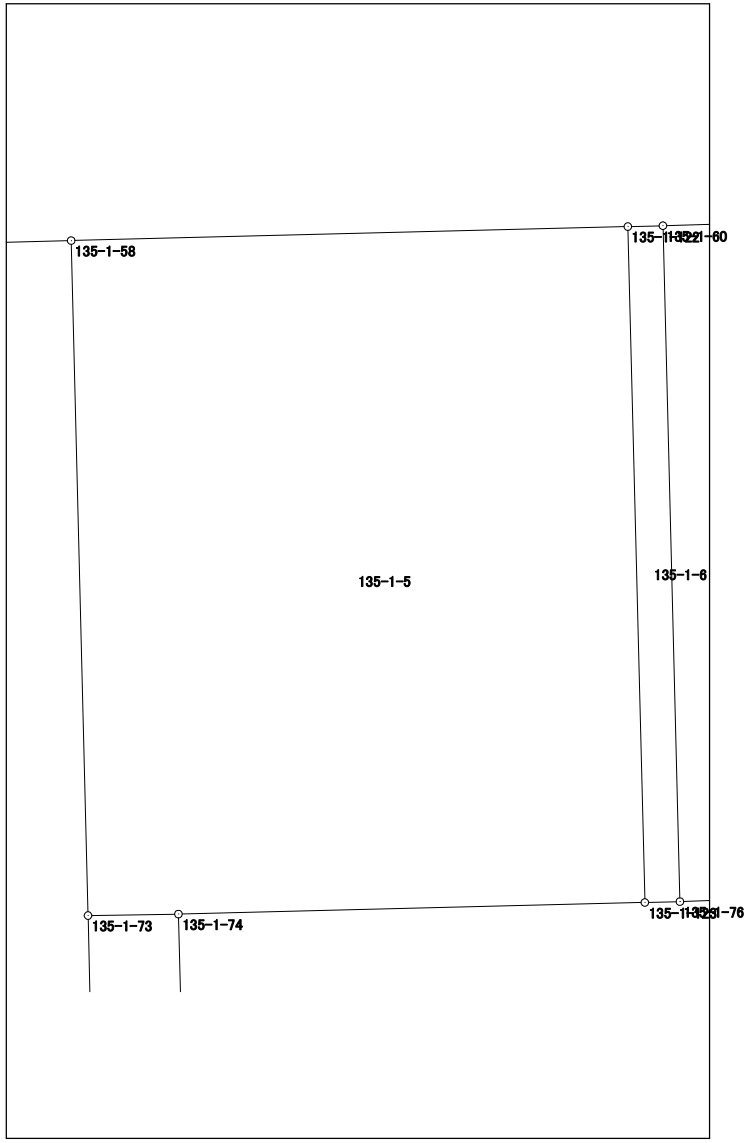

面積計算書（座標法）

世界測地系（測地成果2011）

所　在	地　番	公簿地目	現況地目	地　積	所 有 者
前橋市六供町五丁目	135-1-6			10.33　㎡	

点　名	X 座標	Y 座標	辺　長	方 向 角	測　角	DX	倍 積（Y×DX）
135-1-122	40980.353	-67518.503	14.114	178-33-32	89-58-03	-14.128	953901.410384
135-1-123	40966.243	-67518.148	0.732	88-35-29	90-01-57	-14.092	951465.741616
135-1-76	40966.261	-67517.416	14.114	358-33-32	89-58-03	14.128	-953886.053248
135-1-60	40980.371	-67517.771	0.732	268-35-29	90-01-57	14.092	-951460.428932
						倍面積	20.669820
						面　積	10.3349100

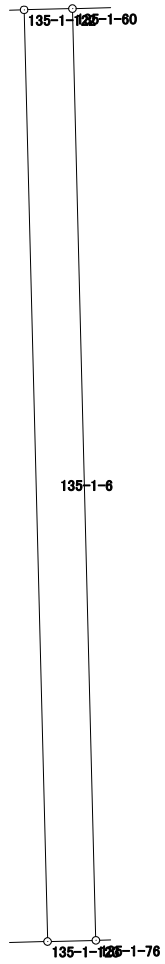

面積計算書（座標法）

世界測地系（測地成果2011）

所　在	地　番	公簿地目	現況地目	地　積	所 有 者
前橋市六供町五丁目	135-1-7			146.62　㎡	

点　名	X 座標	Y 座標	辺　長	方 向 角	測　角	DX	倍 積（Y×DX）
135-1-124	40966.385	-67512.951	1.893	88-32-48	89-59-20	-14.052	948691.987452
135-1-127	40966.433	-67511.059	8.873	88-33-35	180-00-47	0.271	-18295.496989
135-1-61	40966.656	-67502.189	11.318	357-49-03	89-15-28	11.533	-778502.745737
135-1-4	40977.966	-67502.620	4.002	312-46-56	134-57-53	14.028	-946926.753360
135-1-3	40980.684	-67505.557	7.752	268-31-44	135-44-48	2.519	-170046.498083
135-1-125	40980.485	-67513.306	14.104	178-33-28	90-01-44	-14.299	965372.762494
						倍面積	293.255777
						面　積	146.6278885

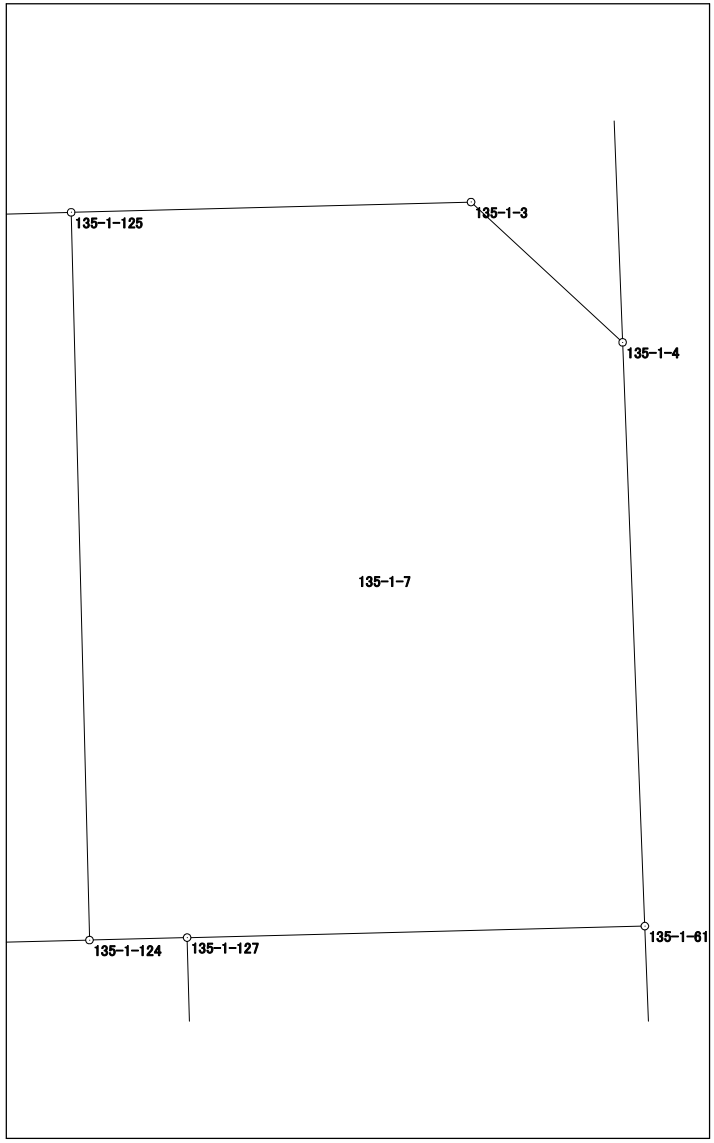

面積計算書（座標法）

世界測地系（測地成果2011）

所　在	地　番	公簿地目	現況地目	地　積	所 有 者
前橋市六供町五丁目	135-1-8			138.66　㎡	

点　名	X 座標	Y 座標	辺　長	方 向 角	測　角	DX	倍 積（Y×DX）
135-1-127	40966.433	-67511.059	15.887	178-30-37	89-57-02	-16.105	1087265.605195
135-1-126	40950.551	-67510.646	6.263	88-33-16	90-02-39	-15.724	1061537.397704
135-1-18	40950.709	-67504.385	3.954	43-13-37	134-40-21	3.039	-205145.826015
135-1-17	40953.590	-67501.677	13.076	357-45-22	134-31-45	15.947	-1076449.243119
135-1-61	40966.656	-67502.189	8.873	268-33-35	90-48-13	12.843	-866930.613327
						倍面積	277.320438
						面　積	138.6602190

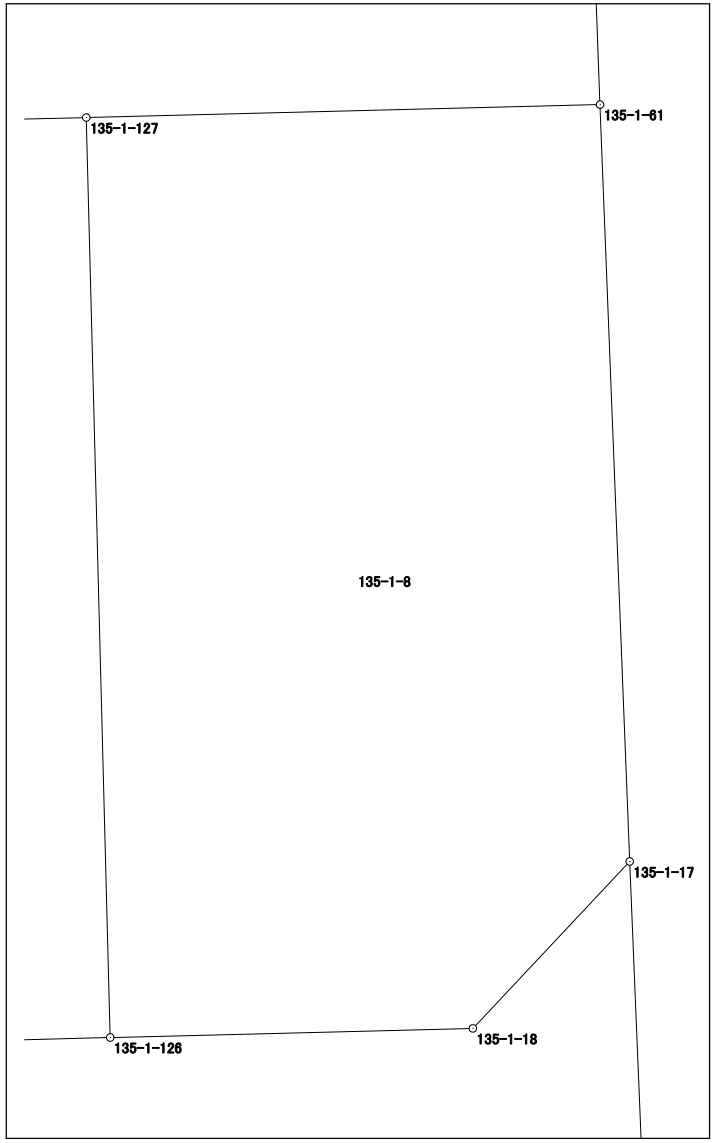

面積計算書（座標法）

世界測地系（測地成果2011）

所　在	地　番	公簿地目	現況地目	地　積	所 有 者
前橋市六供町五丁目	135-1-9			30.07　㎡	

点　名	X 座標	Y 座標	辺　長	方 向 角	測　角	DX	倍 積（Y×DX）
135-1-73	40965.970	-67529.774	15.904	178-34-11	89-30-37	-15.930	1075749.299820
135-1-120	40950.071	-67529.377	1.896	88-32-56	89-58-45	-15.851	1070408.154827
135-1-62	40950.119	-67527.482	15.887	358-32-34	89-59-38	15.930	-1075712.788260
135-1-74	40966.001	-67527.886	1.888	269-03-34	90-31-00	15.851	-1070384.520986
						倍面積	60.145401
						面　積	30.0727005

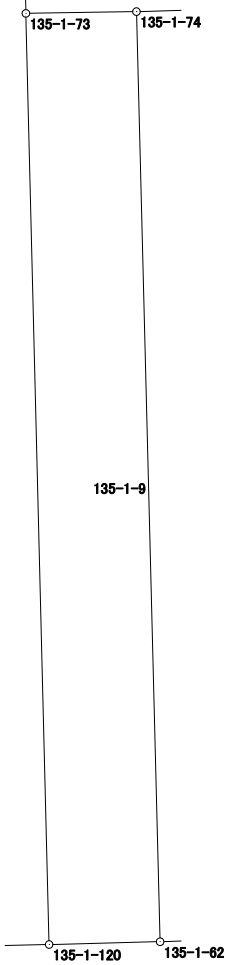

面積計算書（座標法）

世界測地系（測地成果2011）

所　在	地　番	公簿地目	現況地目	地　積	所 有 者
前橋市六供町五丁目	135-1-10			228.64　㎡	

点　名	X 座標	Y 座標	辺　長	方 向 角	測　角	DX	倍 積（Y×DX）
135-1-99	40949.444	-67554.047	15.185	358-36-00	90-04-14	15.566	-1051546.295602
135-1-130	40964.624	-67554.418	1.446	268-39-11	90-03-11	15.146	-1023179.215028
135-1-71	40964.590	-67555.864	13.620	268-32-09	179-52-58	-0.382	25806.340048
135-1-129	40964.242	-67569.480	15.189	178-30-08	89-57-59	-15.532	1049489.163360
135-1-128	40949.058	-67569.083	15.041	88-31-46	90-01-38	-14.798	999887.290234
						倍面積	457.283012
						面　積	228.6415060

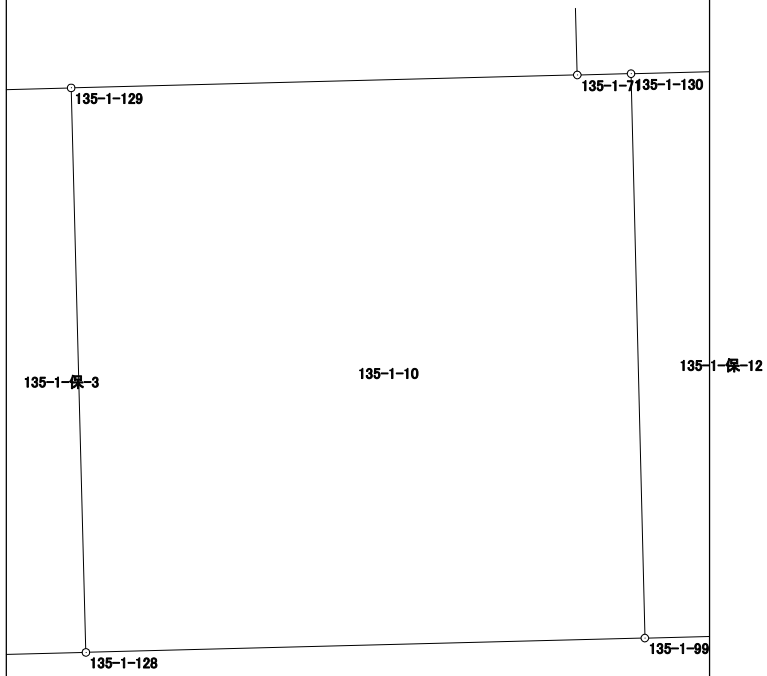

面積計算書（座標法）

世界測地系（測地成果2011）

所　在	地　番	公簿地目	現況地目	地　積	所 有 者
前橋市六供町五丁目	135-1-11未			353.88　㎡	

点　名	X 座標	Y 座標	辺　長	方 向 角	測　角	DX	倍 積（Y×DX）
135-1-91	40955.709	-67587.724	2.160	88-29-16	89-56-32	-22.786	1540053.879064
135-1-117	40955.766	-67585.565	13.338	88-29-47	180-00-31	0.407	-27507.324955
135-1-89	40956.116	-67572.232	8.054	358-30-47	90-01-00	8.401	-567674.321032
135-1-70	40964.167	-67572.441	14.778	358-32-45	180-01-58	22.824	-1542273.393384
135-1-36	40978.940	-67572.816	15.493	268-33-54	90-01-09	14.385	-972034.958160
135-1-92	40978.552	-67588.304	22.850	178-32-44	89-58-50	-23.231	1570143.890224
						倍面積	707.771757
						面　積	353.8858785



面積計算書（座標法）

世界測地系（測地成果2011）

所　在	地　番	公簿地目	現況地目	地　積	所 有 者
前橋市六供町五丁目	135-1-13			61.66　㎡	

点　名	X 座標	Y 座標	辺　長	方 向 角	測　角	DX	倍 積（Y×DX）
135-1-115	40959.187	-67596.332	5.734	216-33-44	127-59-57	-4.767	322231.714644
135-1-114	40954.581	-67599.748	9.737	126-33-37	89-59-53	-10.406	703442.977688
135-1-113	40948.781	-67591.927	10.757	10-47-08	64-13-31	4.767	-322210.716009
135-1-109	40959.348	-67589.914	6.420	268-33-47	77-46-39	10.406	-703340.645084
					倍面積		123.331239
					面　積		61.6656195

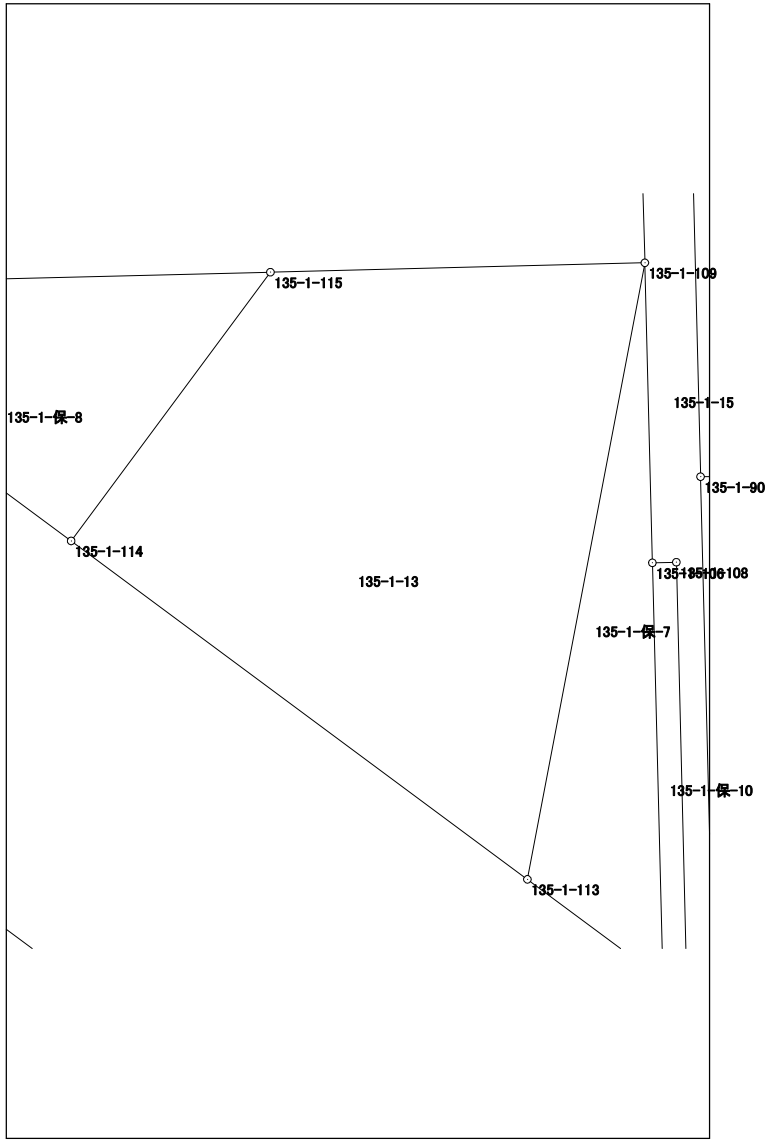

面積計算書（座標法）

世界測地系（測地成果2011）

所　在	地　番	公簿地目	現況地目	地　積	所 有 者
前橋市六供町五丁目	135-1-14			9.21　㎡	

点　名	X 座標	Y 座標	辺　長	方 向 角	測　角	DX	倍 積（Y×DX）
135-1-104	40967.839	-67590.127	0.863	88-36-22	90-02-46	-10.641	719226.541407
135-1-105	40967.860	-67589.264	10.666	358-33-56	89-57-34	10.684	-722123.696576
135-1-87	40978.523	-67589.531	0.864	268-32-29	89-58-33	10.641	-719220.199371
135-1-101	40978.501	-67590.395	10.665	178-33-36	90-01-07	-10.684	722135.780180
						倍面積	18.425640
						面　積	9.2128200

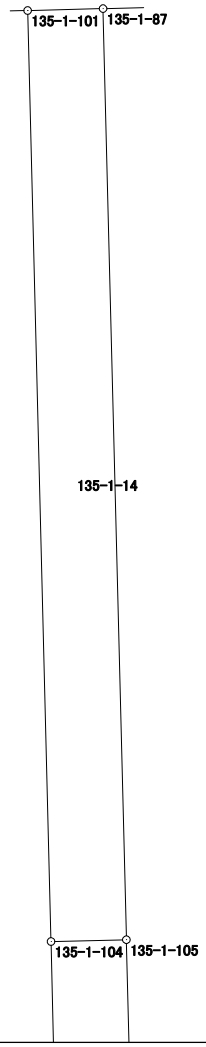

面積計算書（座標法）

世界測地系（測地成果2011）

所　在	地　番	公簿地目	現況地目	地　積	所 有 者
前橋市六供町五丁目	135-1-15			15.23　㎡	

点　名	X 座標	Y 座標	辺　長	方 向 角	測　角	DX	倍 積（Y×DX）
135-1-107	40946.748	-67589.187	0.576	126-31-55	127-57-59	-7.811	527939.139657
135-1-88	40946.405	-67588.724	9.280	358-32-56	52-01-01	8.934	-603837.660216
135-1-90	40955.682	-67588.959	12.182	358-33-55	180-00-59	21.455	-1450121.115345
135-1-105	40967.860	-67589.264	0.863	268-36-22	90-02-27	12.157	-821682.682448
135-1-104	40967.839	-67590.127	3.751	178-33-51	89-57-29	-3.771	254882.368917
135-1-111	40964.089	-67590.033	4.742	178-33-44	179-59-53	-8.491	573906.970203
135-1-109	40959.348	-67589.914	5.144	178-33-46	180-00-02	-9.883	667991.120062
135-1-106	40954.206	-67589.785	0.411	88-36-22	90-02-36	-5.132	346870.776620
135-1-108	40954.216	-67589.374	7.470	178-33-56	269-57-34	-7.458	504081.551292
						倍面積	30.468742
						面　積	15.2343710

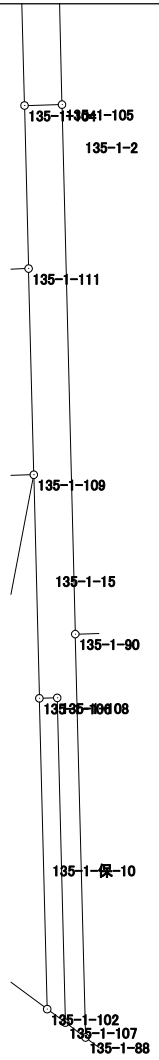

面積計算書（座標法）

世界測地系（測地成果2011）

所　在	地　番	公簿地目	現況地目	地　積	所 有 者
前橋市六供町五丁目	135-1-16			168.53　㎡	

点　名	X 座標	Y 座標	辺　長	方 向 角	測　角	DX	倍 積（Y×DX）
135-1-117	40955.766	-67585.565	11.936	178-33-01	90-03-14	-12.282	830085.909330
135-1-116	40943.834	-67585.263	4.711	126-36-08	128-03-07	-14.741	996274.361883
135-1-40	40941.025	-67581.481	3.992	81-42-12	135-06-04	-2.233	150909.447073
135-1-39	40941.601	-67577.531	9.197	36-37-37	134-55-25	7.957	-537714.414167
135-1-38	40948.982	-67572.044	7.136	358-29-26	141-51-49	14.515	-980808.218660
135-1-89	40956.116	-67572.232	13.338	268-29-47	90-00-21	6.784	-458410.021888
						倍面積	337.063571
						面　積	168.5317855

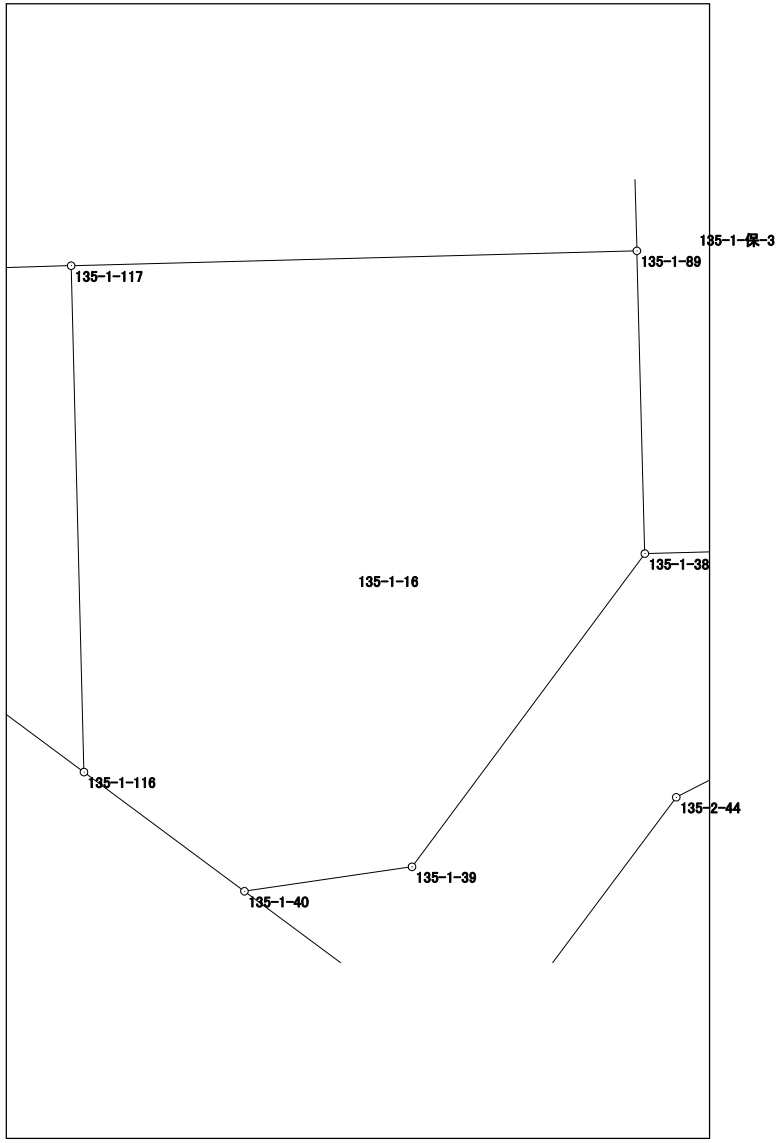

面積計算書（座標法）

世界測地系（測地成果2011）

所　在	地　番	公簿地目	現況地目	地　積	所 有 者
前橋市六供町五丁目	135-1-17			182.42　㎡	

点　名	X 座標	Y 座標	辺　長	方 向 角	測　角	DX	倍 積（Y×DX）
135-1-62	40950.119	-67527.482	11.491	88-31-08	89-58-34	-15.585	1052415.806970
135-1-93	40950.416	-67515.995	15.887	358-30-37	89-59-29	16.179	-1092341.283105
135-1-94	40966.298	-67516.408	1.009	267-53-52	89-23-15	15.845	-1069797.484760
135-1-76	40966.261	-67517.416	0.732	268-35-29	180-41-37	-0.055	3713.457880
135-1-123	40966.243	-67518.148	9.741	268-34-35	179-59-06	-0.260	17554.718480
135-1-74	40966.001	-67527.886	15.887	178-32-34	89-57-59	-16.124	1088819.633864
						倍面積	364.849329
						面　積	182.4246645

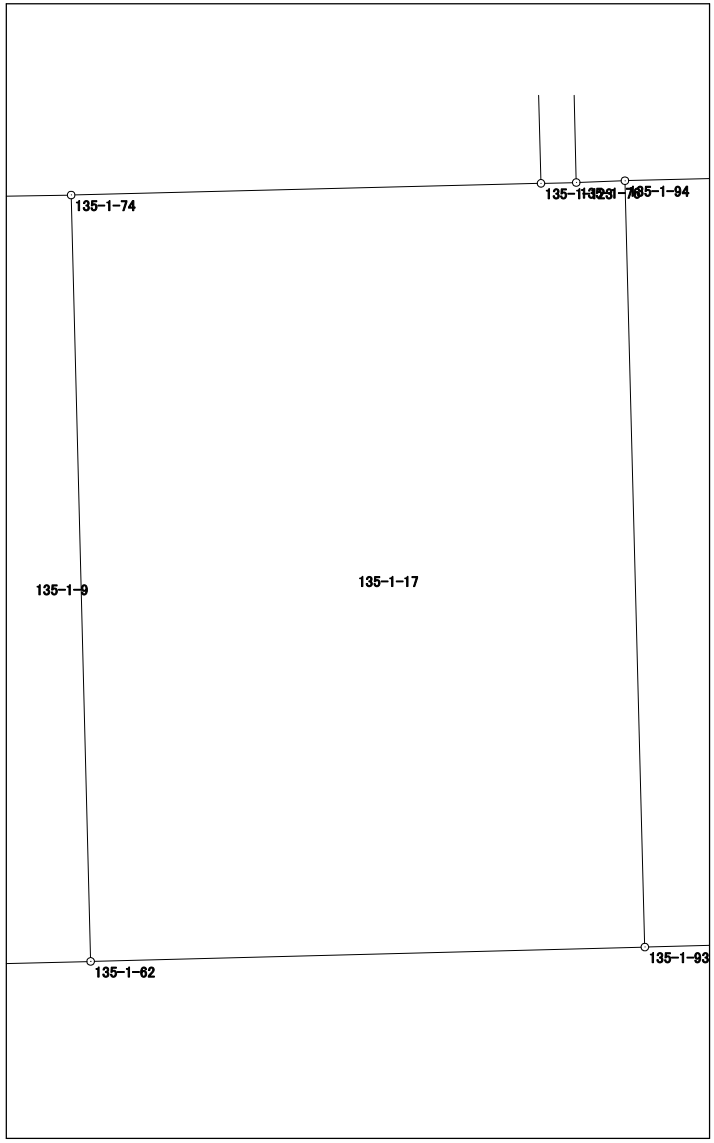

面積計算書（座標法）

世界測地系（測地成果2011）

所　在	地　番	公簿地目	現況地目	地　積	所 有 者
前橋市六供町五丁目	135-1-保-1			76.00　㎡	

点　名	X 座標	Y 座標	辺　長	方 向 角	測　角	DX	倍 積（Y×DX）
135-1-112	40963.686	-67606.045	1.267	199-04-43	110-31-13	-1.600	108169.672000
135-1-10	40962.489	-67606.459	3.695	162-44-48	143-40-05	-4.726	319508.125234
135-1-110	40958.960	-67605.363	9.034	88-33-36	105-48-48	-3.302	223232.908626
135-1-115	40959.187	-67596.332	6.420	88-33-47	180-00-11	0.388	-26227.376816
135-1-109	40959.348	-67589.914	4.742	358-33-44	89-59-57	4.902	-331325.758428
135-1-111	40964.089	-67590.033	16.017	268-33-30	89-59-46	4.338	-293205.563154
						倍面積	152.007462
						面　積	76.0037310

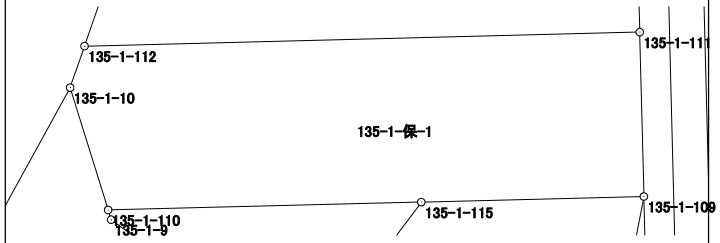

面積計算書（座標法）

世界測地系（測地成果2011）

所　在	地　番	公簿地目	現況地目	地　積	所 有 者
前橋市六供町五丁目	135-1-保-3			45.00　㎡	

点　名	X 座標	Y 座標	辺　長	方 向 角	測　角	DX	倍 積（Y×DX）
135-1-128	40949.058	-67569.083	15.189	358-30-08	89-58-21	15.260	-1031104.206580
135-1-129	40964.242	-67569.480	2.962	268-32-57	90-02-49	15.109	-1020907.273320
135-1-70	40964.167	-67572.441	8.054	178-30-47	89-57-50	-8.126	549093.655566
135-1-89	40956.116	-67572.232	7.136	178-29-26	179-58-39	-15.185	1026084.342920
135-1-38	40948.982	-67572.044	2.962	88-31-47	90-02-21	-7.058	476923.486552
						倍面積	90.005138
						面　積	45.0025690

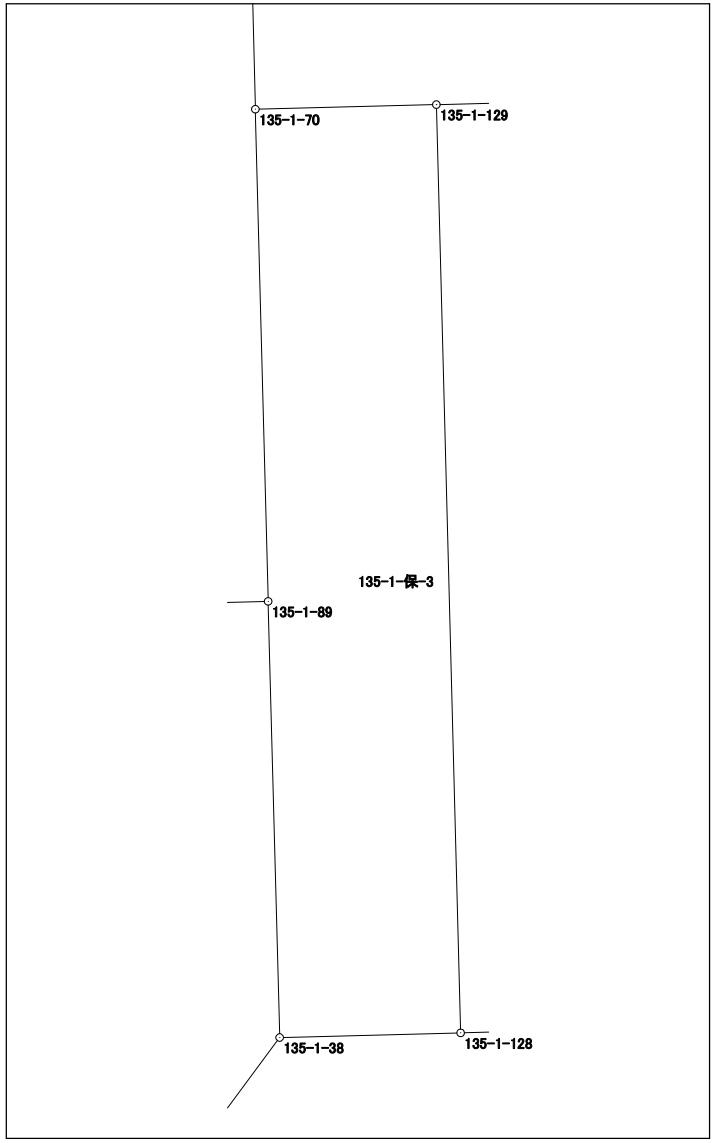

面積計算書（座標法）

世界測地系（測地成果2011）

所　在	地　番	公簿地目	現況地目	地　積	所 有 者
前橋市六供町五丁目	135-1-保-4			54.00　㎡	

点　名	X 座標	Y 座標	辺　長	方 向 角	測　角	DX	倍 積（Y×DX）
135-1-121	40979.461	-67552.619	3.623	268-28-54	90-10-15	14.689	-992280.420491
135-1-57	40979.365	-67556.241	14.780	178-32-18	90-03-24	-14.871	1004628.859911
135-1-71	40964.590	-67555.864	1.446	88-39-11	90-06-53	-14.741	995840.991224
135-1-130	40964.624	-67554.418	2.236	88-40-02	180-00-51	0.086	-5809.679948
135-1-97	40964.676	-67552.183	14.791	358-18-39	89-38-37	14.837	-1002271.739171
						倍面積	108.011525
						面　積	54.0057625

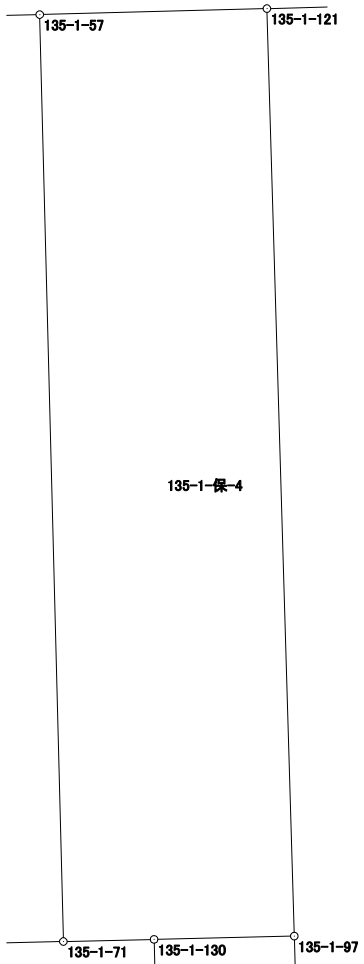

面積計算書（座標法）

世界測地系（測地成果2011）

所　在	地　番	公簿地目	現況地目	地　積	所 有 者
前橋市六供町五丁目	135-1-保-5			85.00　㎡	

点　名	X 座標	Y 座標	辺　長	方 向 角	測　角	DX	倍 積（Y×DX）
135-1-126	40950.551	-67510.646	15.887	358-30-37	89-57-22	16.017	-1081318.016982
135-1-127	40966.433	-67511.059	1.893	268-32-48	90-02-11	15.834	-1068970.108206
135-1-124	40966.385	-67512.951	3.458	268-33-30	180-00-42	-0.135	9114.248385
135-1-94	40966.298	-67516.408	15.887	178-30-37	89-57-07	-15.969	1078169.519352
135-1-93	40950.416	-67515.995	5.351	88-33-15	90-02-38	-15.747	1063174.373265
						倍面積	170.015814
						面　積	85.0079070

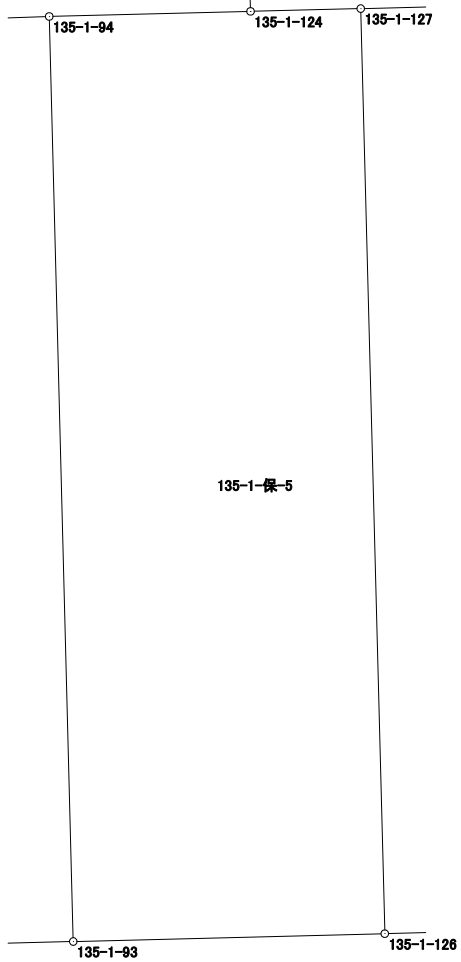

面積計算書（座標法）

世界測地系（測地成果2011）

所　在	地　番	公簿地目	現況地目	地　積	所 有 者
前橋市六供町五丁目	135-1-保-6			63.00　㎡	

点　名	X 座標	Y 座標	辺　長	方 向 角	測　角	DX	倍 積（Y×DX）
135-1-124	40966.385	-67512.951	14.104	358-33-28	89-59-58	14.187	-957806.235837
135-1-125	40980.485	-67513.306	4.466	268-32-15	89-58-47	13.986	-944241.097716
135-1-60	40980.371	-67517.771	14.114	178-33-32	90-01-17	-14.224	960372.774704
135-1-76	40966.261	-67517.416	1.009	87-53-52	89-20-20	-14.073	950172.595368
135-1-94	40966.298	-67516.408	3.458	88-33-30	180-39-38	0.124	-8372.034592
						倍面積	126.001927
						面　積	63.0009635

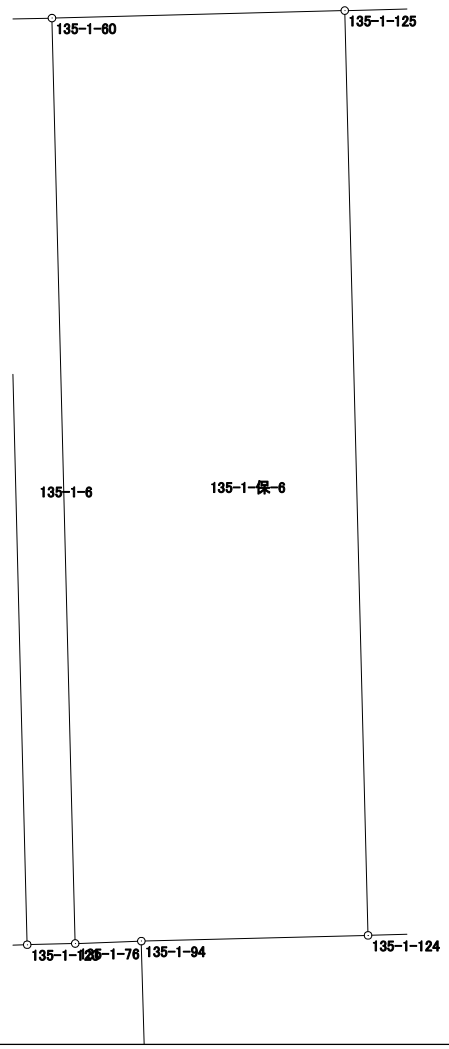

面積計算書（座標法）

世界測地系（測地成果2011）

所　在	地　番	公簿地目	現況地目	地　積	所 有 者
前橋市六供町五丁目	135-1-保-7			14.00　㎡	

点　名	X 座標	Y 座標	辺　長	方 向 角	測　角	DX	倍 積（Y×DX）
135-1-109	40959.348	-67589.914	10.757	190-47-08	12-13-22	-5.425	366675.283450
135-1-113	40948.781	-67591.927	2.891	126-34-36	115-47-28	-12.290	830704.782830
135-1-102	40947.058	-67589.605	7.150	358-33-27	51-58-51	5.425	-366673.607125
135-1-106	40954.206	-67589.785	5.144	358-33-46	180-00-19	12.290	-830678.457650
						倍面積	28.001505
						面　積	14.0007525

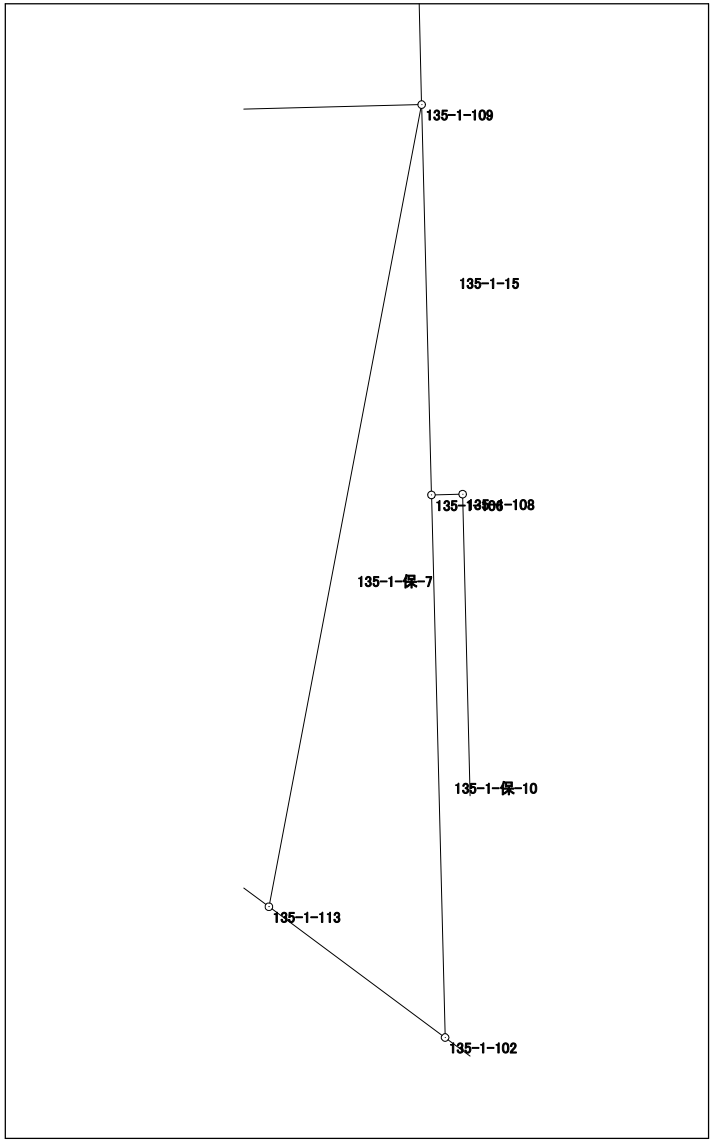

面積計算書（座標法）

世界測地系（測地成果2011）

所　在	地　番	公簿地目	現況地目	地　積	所 有 者
前橋市六供町五丁目	135-1-保-8			21.00　㎡	

点　名	X 座標	Y 座標	辺　長	方 向 角	測　角	DX	倍 積（Y×DX）
135-1-114	40954.581	-67599.748	5.734	36-33-44	89-59-49	0.505	-34137.872740
135-1-115	40959.187	-67596.332	9.034	268-33-36	51-59-52	4.379	-296004.337828
135-1-110	40958.960	-67605.363	0.291	162-48-37	74-15-01	-0.505	34140.708315
135-1-9	40958.682	-67605.277	6.884	126-33-55	143-45-18	-4.379	296043.507983
						倍面積	42.005730
						面　積	21.0028650

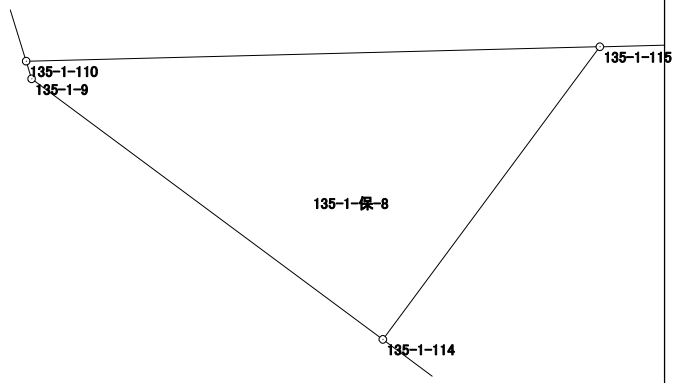

面積計算書（座標法）

世界測地系（測地成果2011）

所　在	地　番	公簿地目	現況地目	地　積	所 有 者
前橋市六供町五丁目	135-1-保-9			36.00　㎡	

点　名	X 座標	Y 座標	辺　長	方 向 角	測　角	DX	倍 積（Y×DX）
135-1-117	40955.766	-67585.565	2.160	268-29-16	89-56-15	11.875	-802578.584375
135-1-91	40955.709	-67587.724	0.219	268-41-32	180-12-16	-0.062	4190.438888
135-1-119	40955.704	-67587.943	1.016	268-45-34	180-04-02	-0.027	1824.874461
135-1-90	40955.682	-67588.959	9.280	178-32-56	89-47-22	-9.299	628509.729741
135-1-88	40946.405	-67588.724	4.311	126-36-24	128-03-28	-11.848	800791.201952
135-1-116	40943.834	-67585.263	11.936	358-33-01	51-56-37	9.361	-632665.646943
						倍面積	72.013724
						面　積	36.0068620

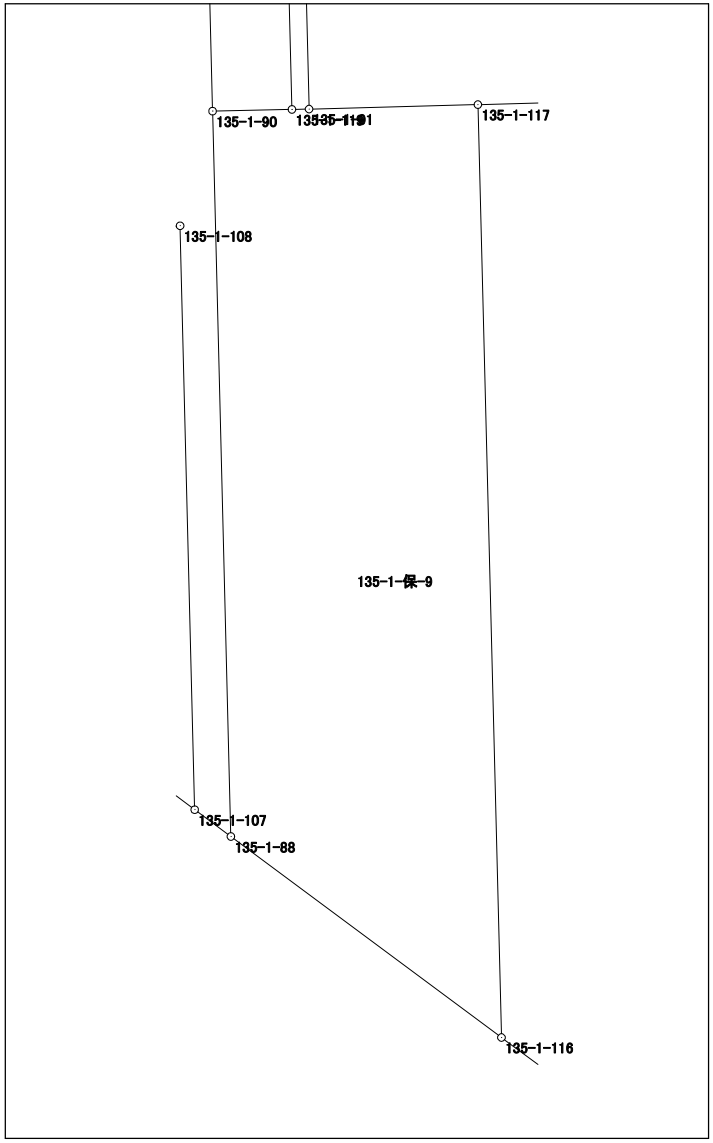

面積計算書（座標法）

世界測地系（測地成果2011）

所　在	地　番	公簿地目	現況地目	地　積	所 有 者
前橋市六供町五丁目	135-1-保-10			3.00　㎡	

点　名	X 座標	Y 座標	辺　長	方 向 角	測　角	DX	倍 積（Y×DX）
135-1-107	40946.748	-67589.187	7.470	358-33-56	52-00-14	7.158	-483803.400546
135-1-108	40954.216	-67589.374	0.411	268-36-22	90-02-26	7.458	-504081.551292
135-1-106	40954.206	-67589.785	7.150	178-33-27	89-57-05	-7.158	483807.681030
135-1-102	40947.058	-67589.605	0.520	126-33-42	128-00-15	-7.458	504083.274090
						倍面積	6.003282
						面　積	3.0016410

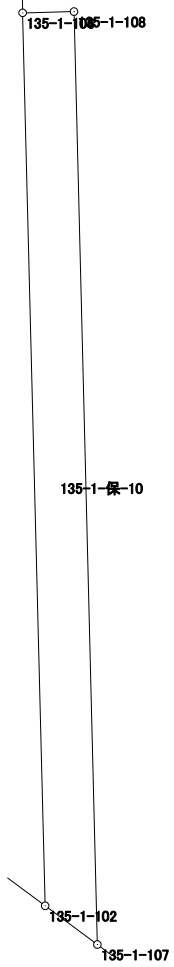

面積計算書（座標法）

世界測地系（測地成果2011）

所　在	地　番	公簿地目	現況地目	地　積	所 有 者
前橋市六供町五丁目	135-1-保-11			5.00　㎡	

点　名	X 座標	Y 座標	辺　長	方 向 角	測　角	DX	倍 積（Y×DX）
135-1-118	40978.547	-67588.523	22.850	178-32-44	89-51-12	-22.848	1544262.573504
135-1-119	40955.704	-67587.943	0.219	88-41-32	90-08-48	-22.838	1543573.442234
135-1-91	40955.709	-67587.724	22.850	358-32-44	89-51-12	22.848	-1544244.317952
135-1-92	40978.552	-67588.304	0.219	268-41-32	90-08-48	22.838	-1543581.686752
						倍面積	10.011034
						面　積	5.0055170

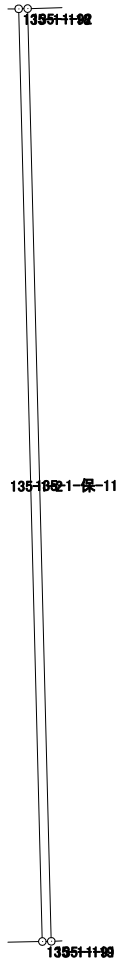

面積計算書（座標法）

世界測地系（測地成果2011）

所　在	地　番	公簿地目	現況地目	地　積	所 有 者
前橋市六供町五丁目	135-1-保-12			34.00　㎡	
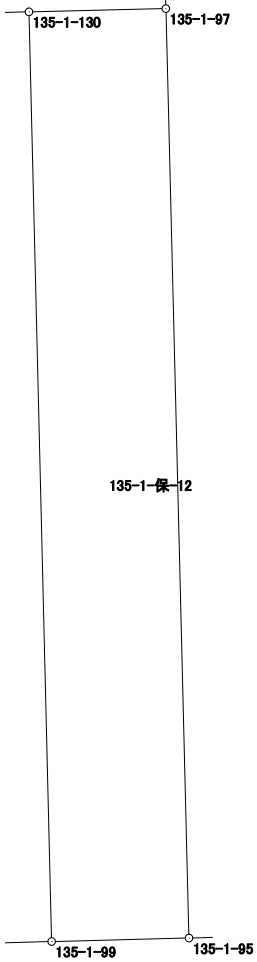
点　名	X 座標	Y 座標	辺　長	方 向 角	測　角	DX	倍 積（Y×DX）
135-1-130	40964.624	-67554.418	15.185	178-36-00	89-55-58	-15.232	1028988.894976
135-1-99	40949.444	-67554.047	2.244	88-32-39	89-56-39	-15.123	1021619.852781
135-1-95	40949.501	-67551.804	15.180	358-34-10	90-01-31	15.232	-1028949.078528
135-1-97	40964.676	-67552.183	2.236	268-40-02	90-05-52	15.123	-1021591.663509
						倍面積	68.005720
						面　積	34.0028600