１４２街区　画地出来形確認図（5143.68㎡）

S=1/500

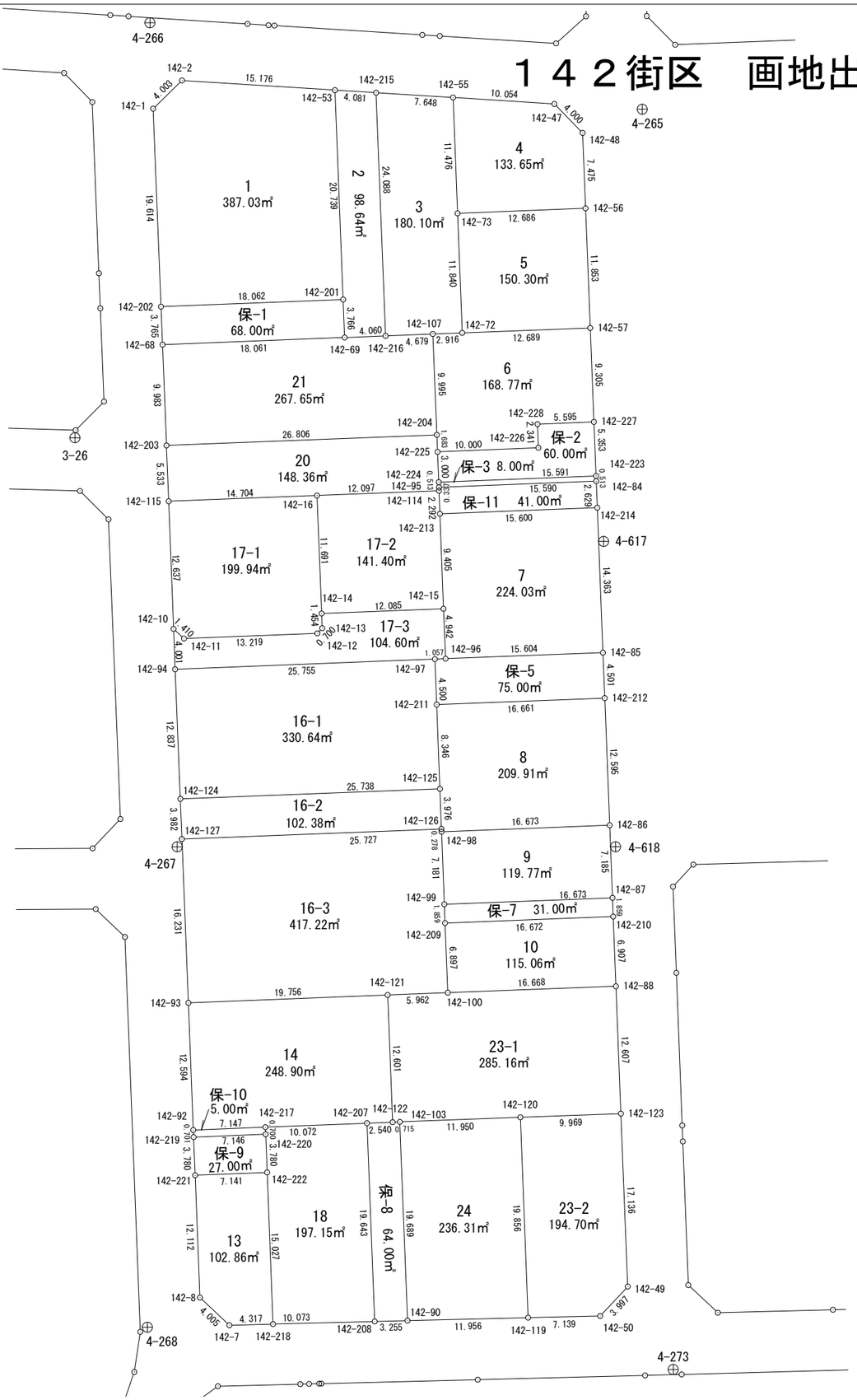

面積計算書（座標法）

世界測地系（測地成果2011）

所　在	地　番	公簿地目	現況地目	地　積	所 有 者
前橋市六供町五丁目	142-1			387.03　㎡	

点　名	X 座標	Y 座標	辺　長	方 向 角	測　角	DX	倍 積（Y×DX）
142-201	41085.861	-67586.150	20.739	357-45-02	90-00-01	21.432	-1448506.366800
142-53	41106.584	-67586.964	15.176	273-38-04	95-53-02	21.685	-1465623.314340
142-2	41107.546	-67602.109	4.003	225-42-31	132-04-27	-1.833	123914.665797
142-1	41104.751	-67604.974	19.614	177-43-57	132-01-26	-22.394	1513945.787756
142-202	41085.152	-67604.198	18.062	87-45-01	90-01-04	-18.890	1277043.300220
						倍面積	774.072633
						面　積	387.0363165

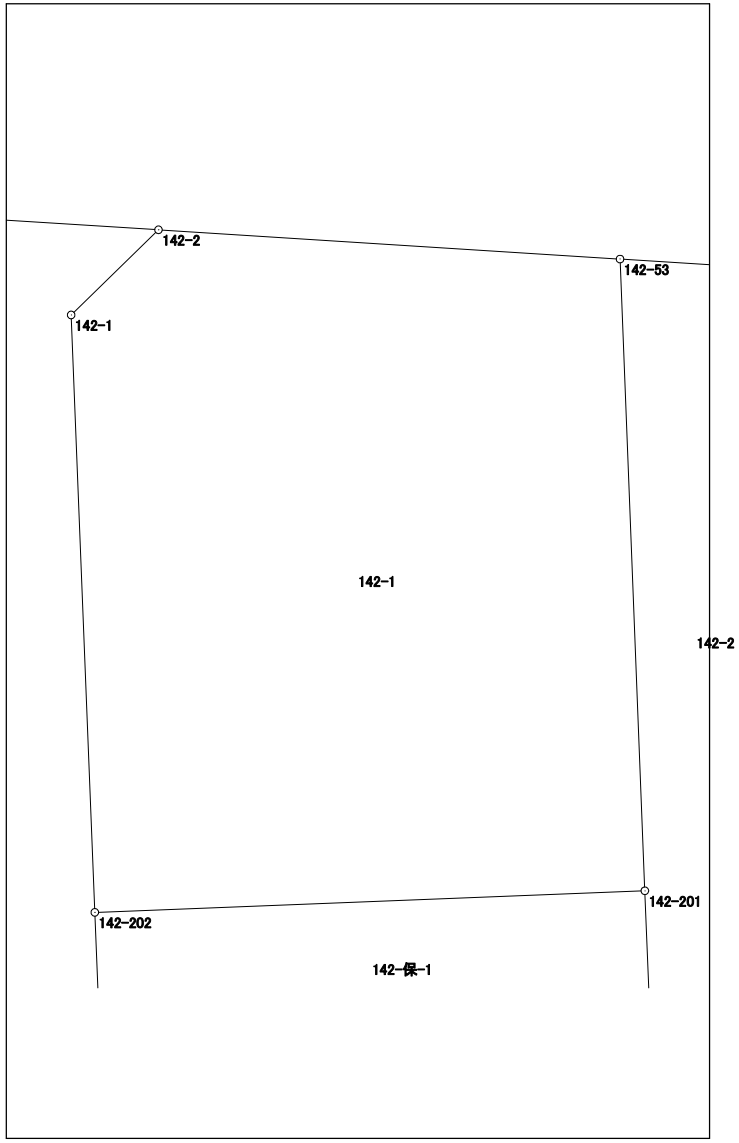

面積計算書（座標法）

世界測地系（測地成果2011）

所　在	地　番	公簿地目	現況地目	地　積	所 有 者
前橋市六供町五丁目	142-2			98.64　㎡	

点　名	X 座標	Y 座標	辺　長	方 向 角	測　角	DX	倍 積（Y×DX）
142-215	41106.331	-67582.891	4.081	273-33-16	95-48-19	24.322	-1643751.074902
142-53	41106.584	-67586.964	20.739	177-45-02	84-11-46	-20.470	1383505.153080
142-201	41085.861	-67586.150	3.766	177-44-52	179-59-50	-24.486	1654914.468900
142-69	41082.098	-67586.002	4.060	87-41-06	89-56-14	-3.599	243242.021198
142-216	41082.262	-67581.945	24.088	357-44-57	90-03-51	24.233	-1637713.273185
						倍面積	197.295091
						面　積	98.6475455

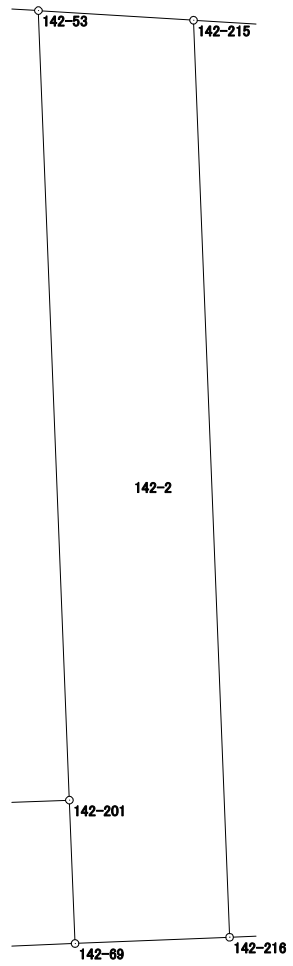

面積計算書（座標法）

世界測地系（測地成果2011）

所　在	地　番	公簿地目	現況地目	地　積	所 有 者
前橋市六供町五丁目	142-3			180.10　㎡	

点　名	X 座標	Y 座標	辺　長	方 向 角	測　角	DX	倍 積（Y×DX）
142-55	41105.856	-67575.258	7.648	273-33-39	95-45-29	11.943	-807051.306294
142-215	41106.331	-67582.891	24.088	177-44-57	84-11-18	-23.594	1594550.730254
142-216	41082.262	-67581.945	4.679	87-41-50	89-56-53	-23.881	1613924.428545
142-107	41082.450	-67577.270	2.916	87-53-50	180-12-00	0.295	-19935.294650
142-72	41082.557	-67574.356	11.840	357-45-49	89-51-59	11.938	-806702.661928
142-73	41094.388	-67574.818	11.476	357-48-10	180-02-21	23.299	-1574425.684582
						倍面積	360.211345
						面　積	180.1056725

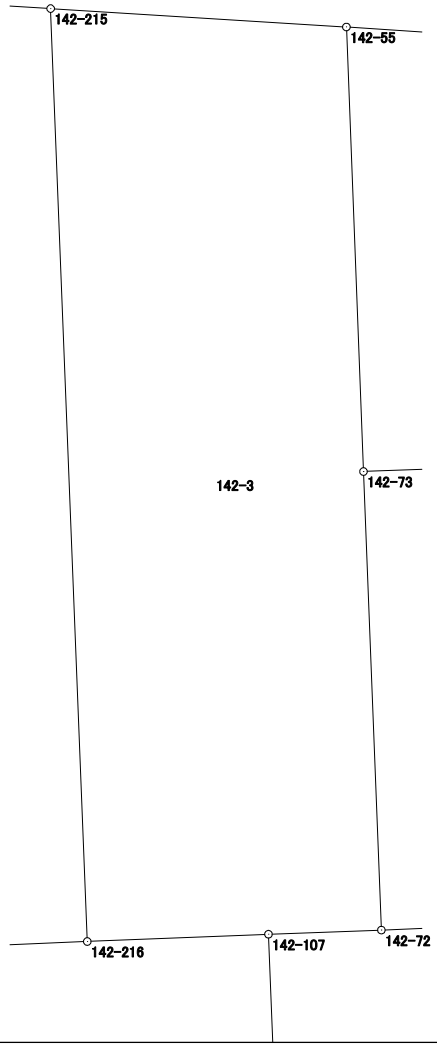

面積計算書（座標法）

世界測地系（測地成果2011）

所　在	地　番	公簿地目	現況地目	地　積	所 有 者
前橋市六供町五丁目	142-4			133.65　㎡	

点　名	X 座標	Y 座標	辺　長	方 向 角	測　角	DX	倍 積（Y×DX）
142-55	41105.856	-67575.258	11.476	177-48-10	84-08-51	-10.827	731637.318366
142-73	41094.388	-67574.818	12.686	87-45-33	89-57-23	-10.972	741430.903096
142-56	41094.884	-67562.142	7.475	357-47-30	90-01-57	7.965	-538132.461030
142-48	41102.353	-67562.430	4.000	315-41-20	137-53-50	10.331	-697987.464330
142-47	41105.215	-67565.224	10.054	273-39-19	137-57-59	3.503	-236680.979672
						倍面積	267.316430
						面　積	133.6582150

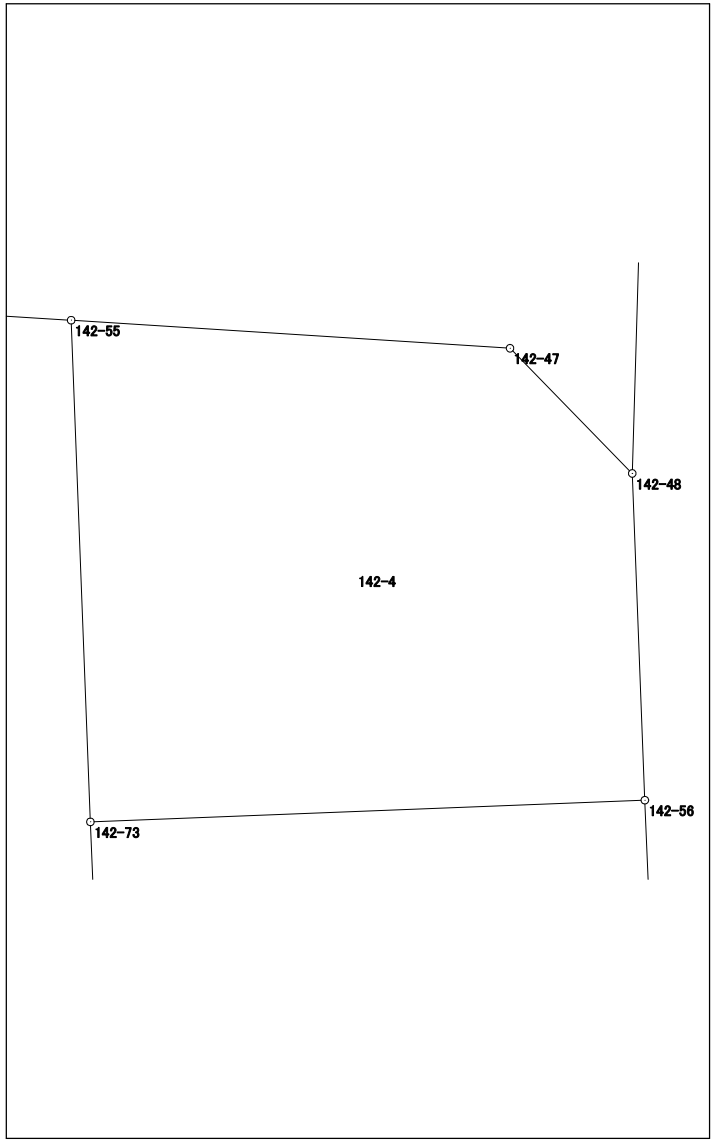

面積計算書（座標法）

世界測地系（測地成果2011）

所　在	地　番	公簿地目	現況地目	地　積	所 有 者
前橋市六供町五丁目	142-5			150.30　㎡	

点　名	X 座標	Y 座標	辺　長	方 向 角	測　角	DX	倍 積（Y×DX）
142-73	41094.388	-67574.818	11.840	177-45-49	90-00-16	-12.327	832994.781486
142-72	41082.557	-67574.356	12.689	87-49-07	90-03-18	-11.348	766833.791888
142-57	41083.040	-67561.676	11.853	357-44-49	89-55-42	12.327	-832832.780052
142-56	41094.884	-67562.142	12.686	267-45-33	90-00-44	11.348	-766695.187416
						倍面積	300.605906
						面　積	150.3029530

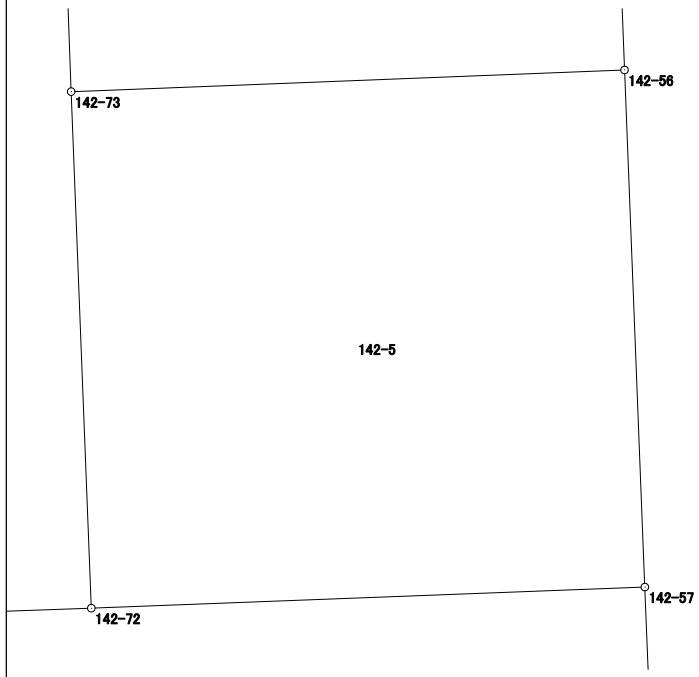

面積計算書（座標法）

世界測地系（測地成果2011）

所　在	地　番	公簿地目	現況地目	地　積	所 有 者
前橋市六供町五丁目	142-6			168.77　㎡	

点　名	X 座標	Y 座標	辺　長	方 向 角	測　角	DX	倍 積（Y×DX）
142-57	41083.040	-67561.676	12.689	267-49-07	90-04-22	8.815	-595556.173940
142-72	41082.557	-67574.356	2.916	267-53-50	180-04-43	-0.590	39868.870040
142-107	41082.450	-67577.270	9.995	177-41-21	89-47-31	-10.094	682124.963380
142-204	41072.463	-67576.867	1.683	177-41-06	179-59-45	-11.669	788554.461023
142-225	41070.781	-67576.799	10.000	87-41-25	90-00-19	-1.279	86430.725921
142-226	41071.184	-67566.807	2.341	357-41-55	90-00-30	2.742	-185268.184794
142-228	41073.523	-67566.901	5.595	87-45-25	270-03-30	2.558	-172836.132758
142-227	41073.742	-67561.310	9.305	357-44-45	89-59-20	9.517	-642980.987270
						倍面積	337.541602
						面　積	168.7708010

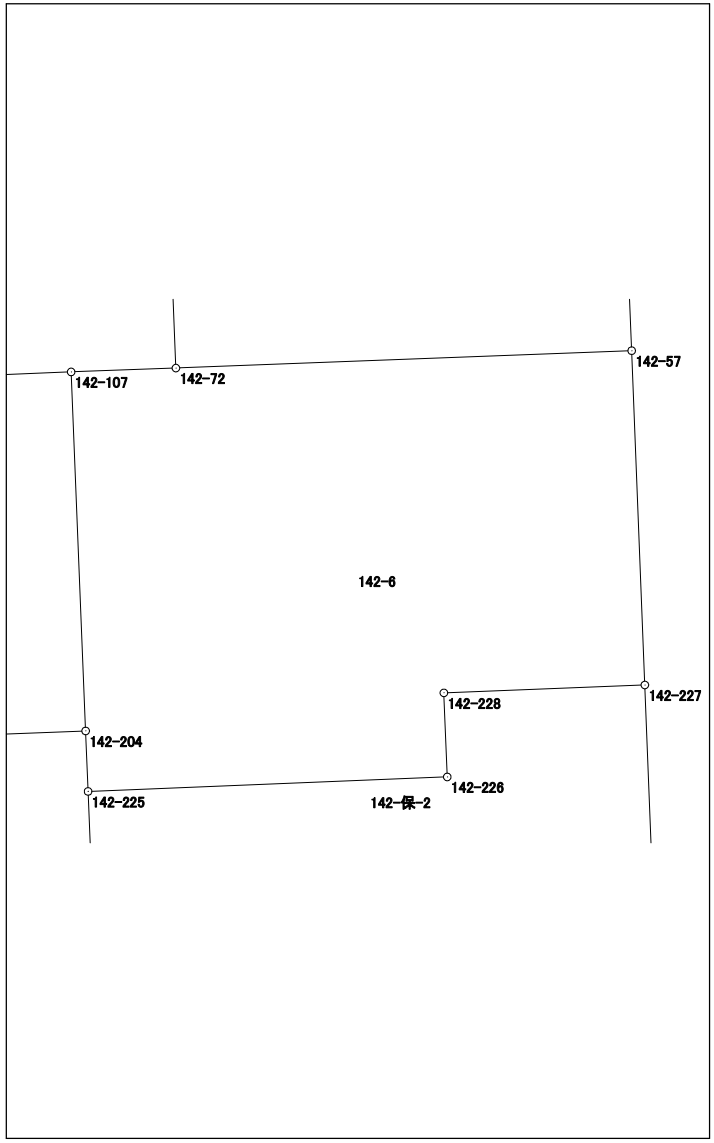

面積計算書（座標法）

世界測地系（測地成果2011）

所　在	地　番	公簿地目	現況地目	地　積	所 有 者
前橋市六供町五丁目	142-7			224.03　㎡	

点　名	X 座標	Y 座標	辺　長	方 向 角	測　角	DX	倍 積（Y×DX）
142-213	41064.643	-67576.564	9.405	177-50-12	90-04-40	-10.008	676306.252512
142-15	41055.245	-67576.209	4.942	177-39-27	179-49-15	-14.336	968772.532224
142-96	41050.307	-67576.007	15.604	87-49-06	90-09-39	-4.344	293550.174408
142-85	41050.901	-67560.414	14.363	357-45-27	89-56-21	14.946	-1009757.947644
142-214	41065.253	-67560.976	15.600	267-45-32	90-00-05	13.742	-928422.932192
						倍面積	448.079308
						面　積	224.0396540

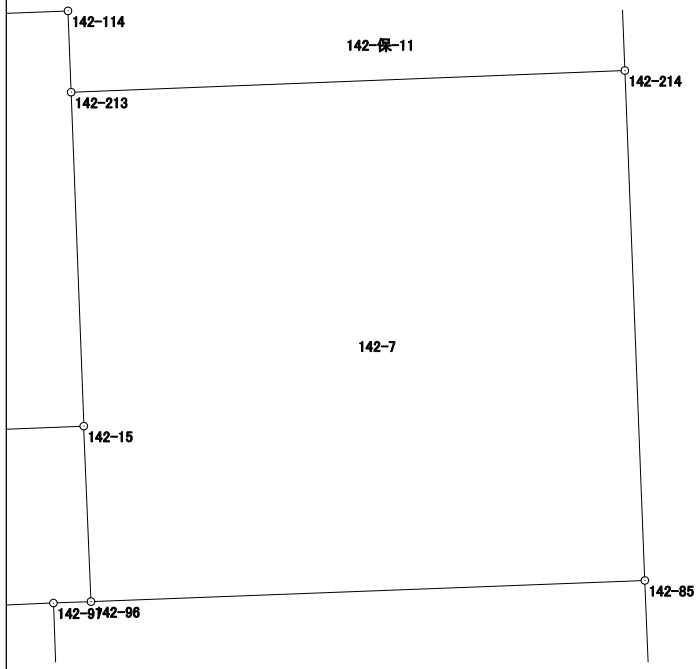

面積計算書（座標法）

世界測地系（測地成果2011）

所　在	地　番	公簿地目	現況地目	地　積	所 有 者
前橋市六供町五丁目	142-8			209.91　㎡	

点　名	X 座標	Y 座標	辺　長	方 向 角	測　角	DX	倍 積（Y×DX）
142-211	41045.768	-67576.887	8.346	177-46-06	89-57-09	-8.975	606502.560825
142-125	41037.428	-67576.562	3.976	177-54-35	180-08-29	-12.313	832070.207906
142-126	41033.455	-67576.417	0.278	178-08-45	180-14-10	-4.251	287267.348667
142-98	41033.177	-67576.408	16.673	87-47-48	89-39-03	0.363	-24530.236104
142-86	41033.818	-67559.747	12.595	357-45-57	89-58-09	13.226	-893545.213822
142-212	41046.403	-67560.238	16.661	267-48-57	90-03-00	11.950	-807344.844100
						倍面積	419.823372
						面　積	209.9116860

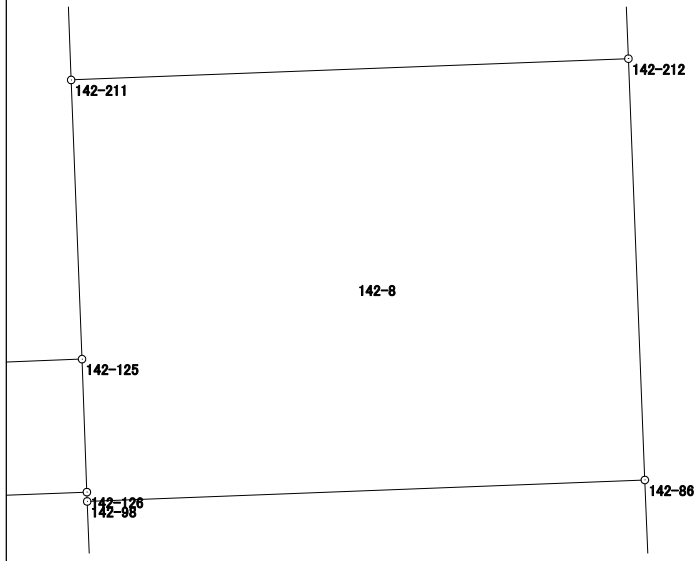

面積計算書（座標法）

世界測地系（測地成果2011）

所　在	地　番	公簿地目	現況地目	地　積	所 有 者
前橋市六供町五丁目	142-9			119.77　㎡	

点　名	X 座標	Y 座標	辺　長	方 向 角	測　角	DX	倍 積（Y×DX）
142-98	41033.177	-67576.408	7.181	177-45-27	89-57-39	-7.817	528244.781336
142-99	41026.001	-67576.127	16.673	87-48-38	90-03-11	-6.539	441880.294453
142-87	41026.638	-67559.466	7.185	357-45-32	89-56-54	7.817	-528112.345722
142-86	41033.818	-67559.747	16.673	267-47-48	90-02-16	6.539	-441773.185633
					倍面積		239.544434
					面　積		119.7722170

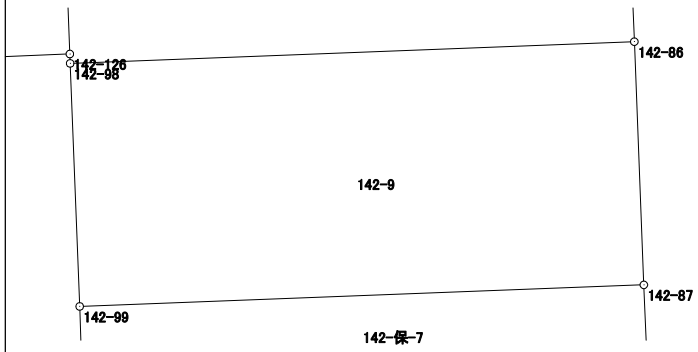

面積計算書（座標法）

世界測地系（測地成果2011）

所　在	地　番	公簿地目	現況地目	地　積	所 有 者
前橋市六供町五丁目	142-10			115.06　㎡	

点　名	X 座標	Y 座標	辺　長	方 向 角	測　角	DX	倍 積（Y×DX）
142-209	41024.143	-67576.054	6.897	177-44-54	89-56-17	-7.529	508780.110566
142-100	41017.251	-67575.783	16.668	87-50-39	90-05-45	-6.265	423362.280495
142-88	41017.878	-67559.127	6.907	357-47-05	89-56-26	7.529	-508652.667183
142-210	41024.780	-67559.394	16.672	267-48-37	90-01-32	6.265	-423259.603410
						倍面積	230.120468
						面　積	115.0602340

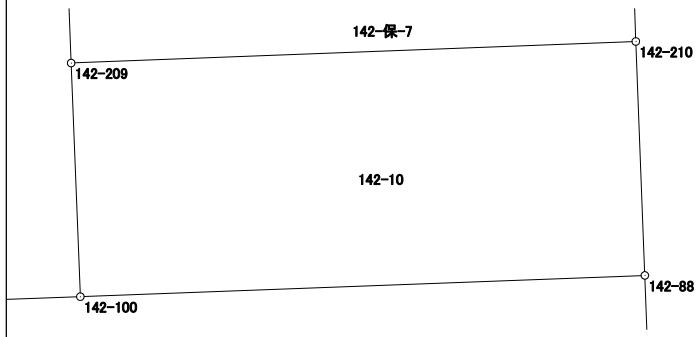

面積計算書（座標法）

世界測地系（測地成果2011）

所　在	地　番	公簿地目	現況地目	地　積	所 有 者
前橋市六供町五丁目	142-13			102.86　㎡	

点　名	X 座標	Y 座標	辺　長	方 向 角	測　角	DX	倍 積（Y×DX）
142-221	40999.174	-67600.816	12.112	177-43-09	89-58-57	-12.384	837168.505344
142-8	40987.072	-67600.334	4.005	133-14-59	135-31-50	-14.846	1003594.558564
142-7	40984.328	-67597.417	4.317	88-30-49	135-15-50	-2.632	177916.401544
142-218	40984.440	-67593.101	15.027	357-47-17	89-16-28	15.128	-1022548.431928
142-222	40999.456	-67593.681	7.141	267-44-12	89-56-55	14.734	-995925.295854
						倍面積	205.737670
						面　積	102.8688350

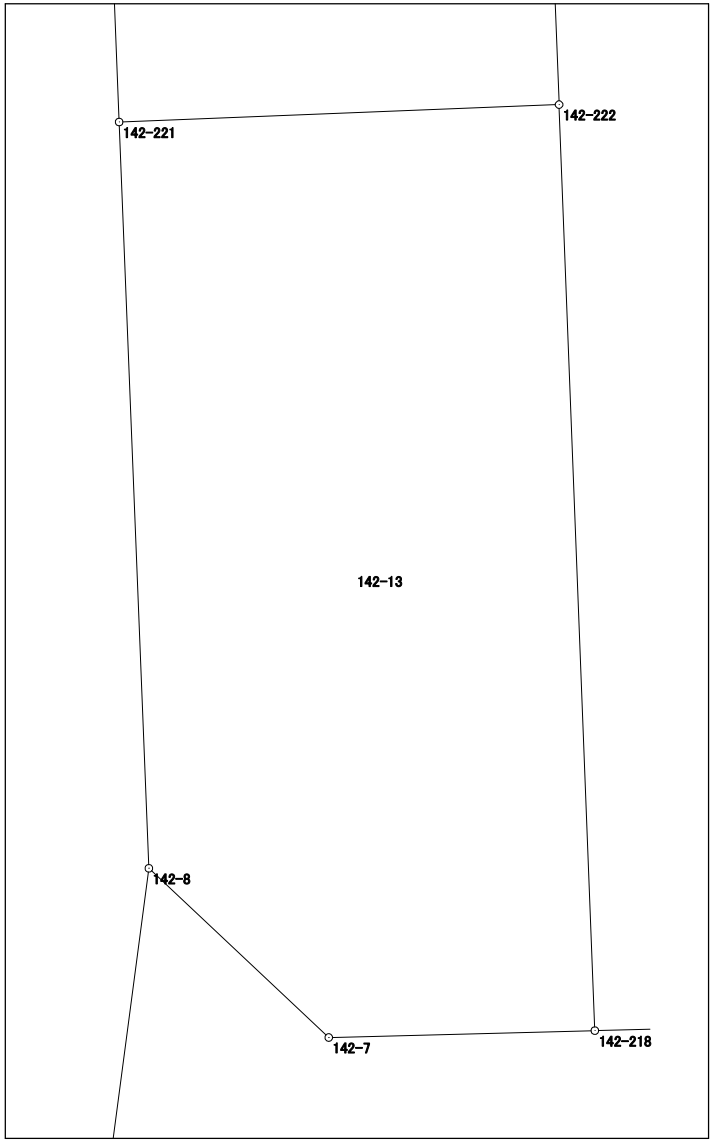

面積計算書（座標法）

世界測地系（測地成果2011）

所　在	地　番	公簿地目	現況地目	地　積	所 有 者
前橋市六供町五丁目	142-14			248.90　㎡	

点　名	X 座標	Y 座標	辺　長	方 向 角	測　角	DX	倍 積（Y×DX）
142-93	41016.236	-67601.481	12.594	177-47-19	90-03-57	-13.370	903831.800970
142-92	41003.651	-67600.995	7.147	87-44-48	89-57-29	-12.304	831762.642480
142-217	41003.932	-67593.854	10.072	87-44-28	179-59-40	0.678	-45828.633012
142-207	41004.329	-67583.790	2.540	87-44-37	180-00-09	0.497	-33589.143630
142-122	41004.429	-67581.252	12.601	357-46-34	90-01-57	12.692	-857741.250384
142-121	41017.021	-67581.741	19.756	267-43-22	89-56-48	11.807	-797937.615987
						倍面積	497.800437
						面　積	248.9002185

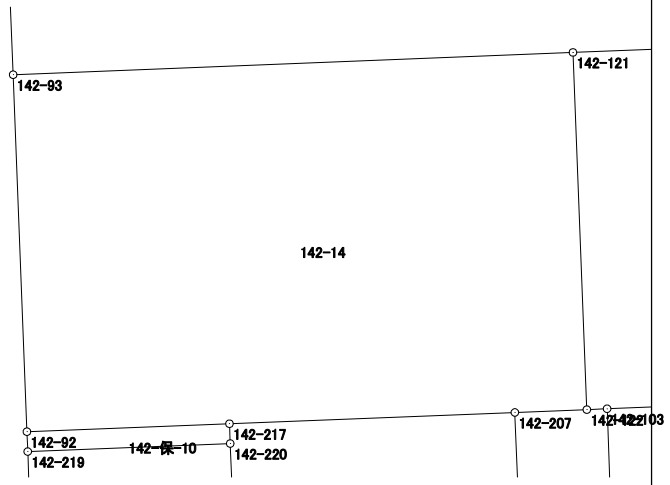

面積計算書（座標法）

世界測地系（測地成果2011）

所　在	地　番	公簿地目	現況地目	地　積	所 有 者
前橋市六供町五丁目	142-16-1			330.64　㎡	

点　名	X 座標	Y 座標	辺　長	方 向 角	測　角	DX	倍 積（Y×DX）
142-94	41049.260	-67602.798	12.837	177-41-31	89-55-42	-13.832	935081.901936
142-124	41036.433	-67602.281	25.738	87-47-04	90-05-33	-11.832	799870.188792
142-125	41037.428	-67576.562	8.346	357-46-06	89-59-02	9.335	-630827.206270
142-211	41045.768	-67576.887	4.500	357-45-31	179-59-25	12.837	-867484.498419
142-97	41050.265	-67577.063	25.755	267-45-49	90-00-18	3.492	-235979.103996
						倍面積	661.282043
						面　積	330.6410215

面積計算書（座標法）

世界測地系（測地成果2011）

所　在	地　番	公簿地目	現況地目	地　積	所 有 者
前橋市六供町五丁目	142-16-2			102.38　㎡	

点　名	X 座標	Y 座標	辺　長	方 向 角	測　角	DX	倍 積（Y×DX）
142-125	41037.428	-67576.562	25.738	267-47-04	89-52-29	2.978	-201243.001636
142-124	41036.433	-67602.281	3.982	177-45-17	89-58-13	-4.974	336253.745694
142-127	41032.454	-67602.125	25.727	87-46-13	90-00-56	-2.978	201319.128250
142-126	41033.455	-67576.417	3.976	357-54-35	90-08-22	4.974	-336125.098158
						倍面積	204.774150
						面　積	102.3870750

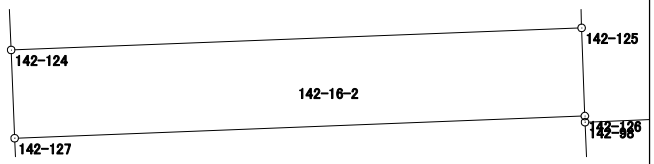

面積計算書（座標法）

世界測地系（測地成果2011）

所　在	地　番	公簿地目	現況地目	地　積	所 有 者
前橋市六供町五丁目	142-16-3			417.22　㎡	

点　名	X 座標	Y 座標	辺　長	方 向 角	測　角	DX	倍 積（Y×DX）
142-127	41032.454	-67602.125	16.231	177-43-34	89-57-21	-17.219	1164040.990375
142-93	41016.236	-67601.481	19.756	87-43-22	89-59-48	-15.433	1043293.656273
142-121	41017.021	-67581.741	5.962	87-47-21	180-03-59	1.015	-68595.467115
142-100	41017.251	-67575.783	6.897	357-44-54	89-57-33	7.122	-481274.726526
142-209	41024.143	-67576.054	1.859	357-45-00	180-00-06	8.750	-591290.472500
142-99	41026.001	-67576.127	7.181	357-45-27	180-00-27	9.034	-610482.731318
142-98	41033.177	-67576.408	0.278	358-08-45	180-23-18	7.454	-503714.545232
142-126	41033.455	-67576.417	25.727	267-46-13	89-37-28	-0.723	48857.749491
						倍面積	834.453448
						面　積	417.2267240

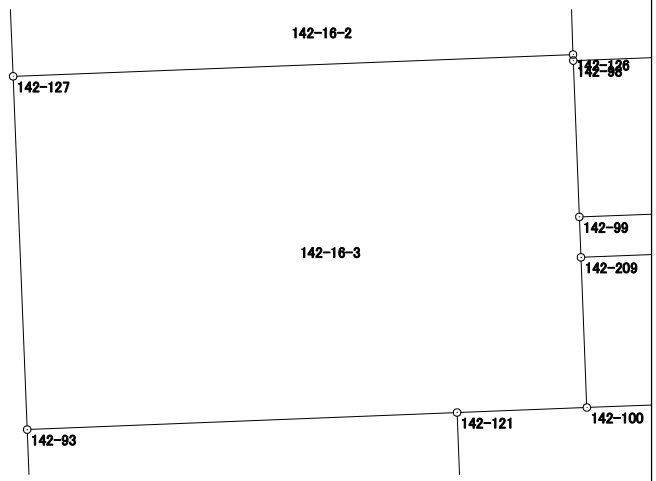

面積計算書（座標法）

世界測地系（測地成果2011）

所　在	地　番	公簿地目	現況地目	地　積	所 有 者
前橋市六供町五丁目	142-17-1			199.94　㎡	

点　名	X 座標	Y 座標	辺　長	方 向 角	測　角	DX	倍 積（Y×DX）
142-115	41065.886	-67603.434	12.637	177-49-07	90-03-07	-13.201	892432.932234
142-10	41053.258	-67602.953	1.410	132-43-48	134-54-41	-13.585	918386.116505
142-11	41052.301	-67601.917	13.219	87-46-02	135-02-14	-0.442	29880.047314
142-12	41052.816	-67588.708	0.700	43-29-44	135-43-42	1.023	-69143.248284
142-13	41053.324	-67588.226	1.454	357-40-29	134-10-45	1.961	-132540.511186
142-14	41054.777	-67588.285	11.691	357-45-53	180-05-24	13.135	-887772.123475
142-16	41066.459	-67588.741	14.704	267-46-00	90-00-07	11.109	-750843.323769
						倍面積	399.889339
						面　積	199.9446695

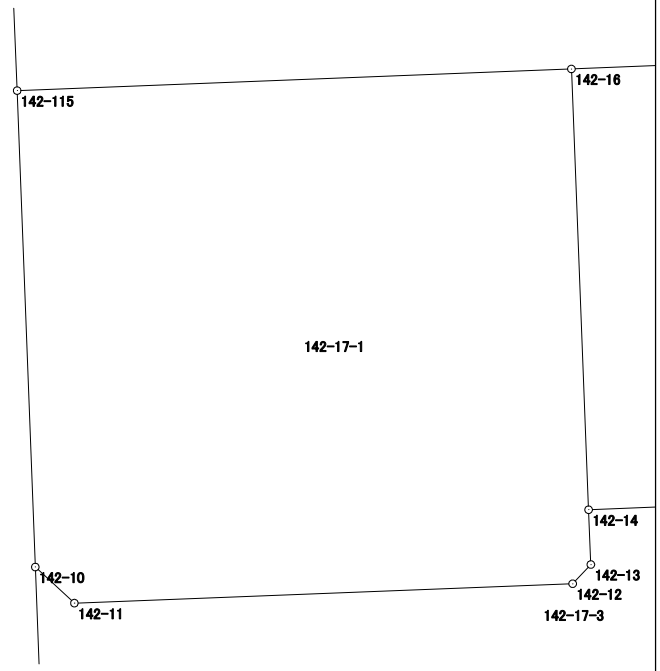

面積計算書（座標法）

世界測地系（測地成果2011）

所　在	地　番	公簿地目	現況地目	地　積	所 有 者
前橋市六供町五丁目	142-17-2			141.40　㎡	

点　名	X 座標	Y 座標	辺　長	方 向 角	測　角	DX	倍 積（Y×DX）
142-16	41066.459	-67588.741	11.691	177-45-53	90-00-37	-12.156	821608.735596
142-14	41054.777	-67588.285	12.085	87-46-50	90-00-57	-11.214	757935.027990
142-15	41055.245	-67576.209	9.405	357-50-12	90-03-22	9.866	-666706.877994
142-213	41064.643	-67576.564	2.292	357-46-28	179-56-16	11.688	-789834.880032
142-114	41066.933	-67576.653	12.097	267-45-16	89-58-48	1.816	-122719.201848
						倍面積	282.803712
						面　積	141.4018560

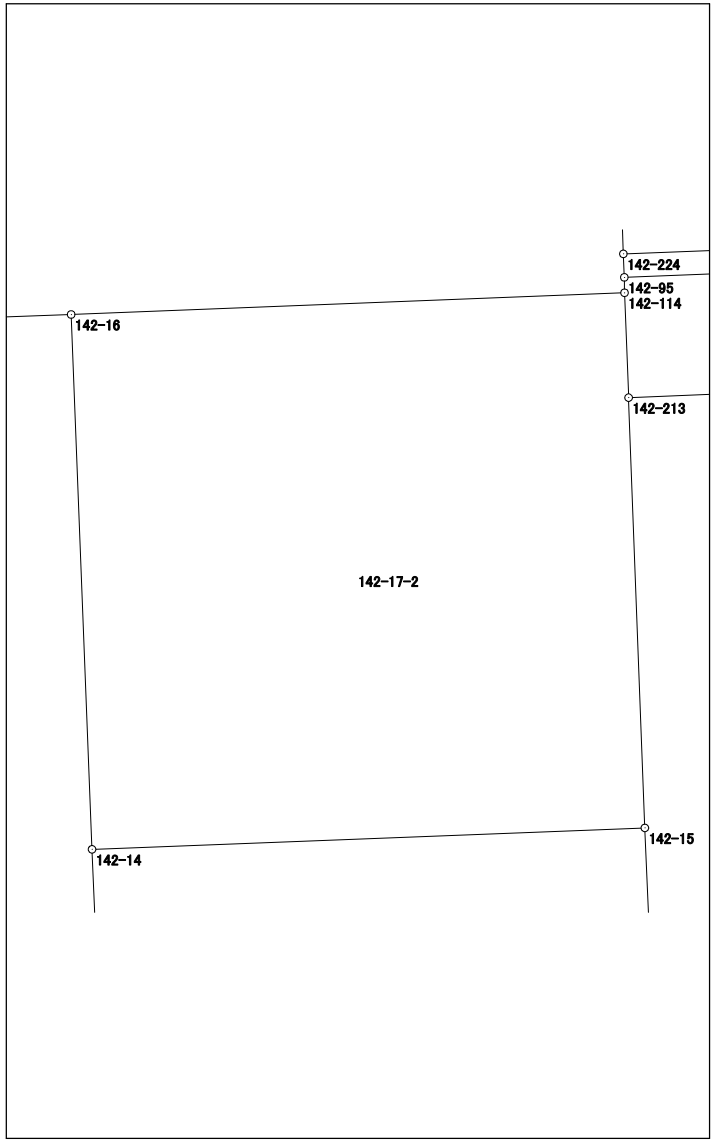

面積計算書（座標法）

世界測地系（測地成果2011）

所　在	地　番	公簿地目	現況地目	地　積	所 有 者
前橋市六供町五丁目	142-17-3			104.60　㎡	

点　名	X 座標	Y 座標	辺　長	方 向 角	測　角	DX	倍 積（Y×DX）
142-10	41053.258	-67602.953	4.001	177-46-47	45-02-59	-3.041	205580.580073
142-94	41049.260	-67602.798	25.755	87-45-49	89-59-02	-2.993	202335.174414
142-97	41050.265	-67577.063	1.057	87-43-21	179-57-32	1.047	-70753.184961
142-96	41050.307	-67576.007	4.942	357-39-27	89-56-06	4.980	-336528.514860
142-15	41055.245	-67576.209	12.085	267-46-50	90-07-23	4.470	-302065.654230
142-14	41054.777	-67588.285	1.454	177-40-29	89-53-39	-1.921	129837.095485
142-13	41053.324	-67588.226	0.700	223-29-44	225-49-15	-1.961	132540.511186
142-12	41052.816	-67588.708	13.219	267-46-02	224-16-18	-1.023	69143.248284
142-11	41052.301	-67601.917	1.410	312-43-48	224-57-46	0.442	-29880.047314
						倍面積	209.208077
						面　積	104.6040385

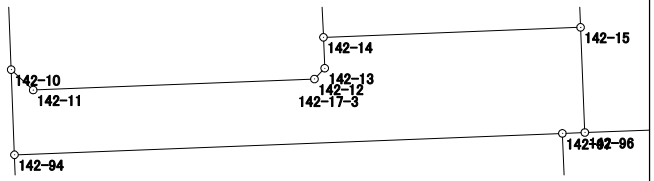

面積計算書（座標法）

世界測地系（測地成果2011）

所　在	地　番	公簿地目	現況地目	地　積	所 有 者
前橋市六供町五丁目	142-18			197.15　㎡	

点　名	X 座標	Y 座標	辺　長	方 向 角	測　角	DX	倍 積（Y×DX）
142-207	41004.329	-67583.790	10.072	267-44-28	89-57-20	19.231	-1299703.865490
142-217	41003.932	-67593.854	0.700	177-47-17	90-02-49	-1.096	74082.863984
142-220	41003.233	-67593.827	3.780	177-47-11	179-59-54	-4.476	302549.969652
142-222	40999.456	-67593.681	15.027	177-47-17	180-00-06	-18.793	1270288.047033
142-218	40984.440	-67593.101	10.073	88-30-55	90-43-38	-14.755	997336.205255
142-208	40984.701	-67583.031	19.643	357-47-08	89-16-13	19.889	-1344158.903559
						倍面積	394.316875
						面　積	197.1584375

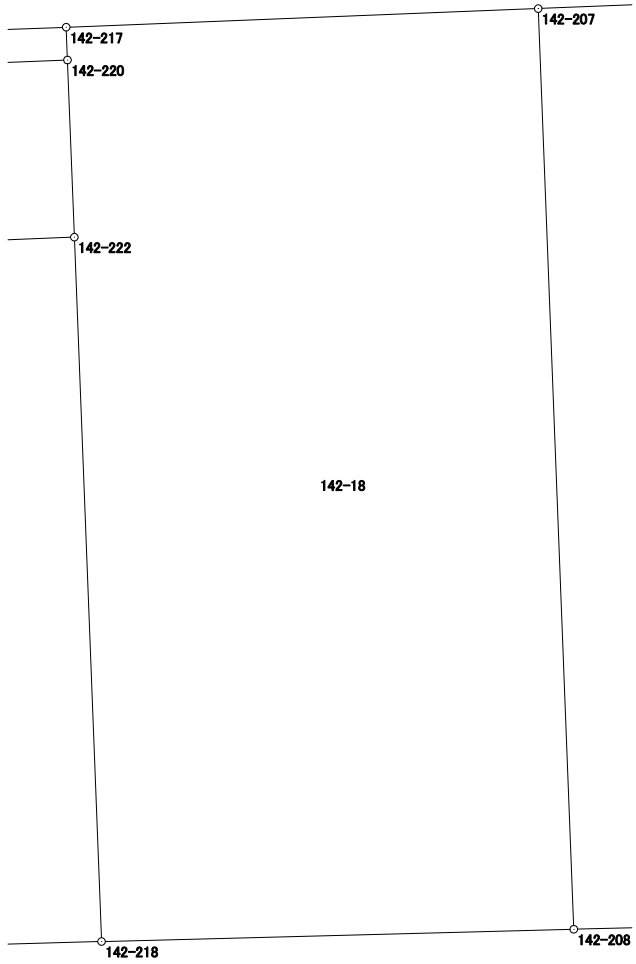

面積計算書（座標法）

世界測地系（測地成果2011）

所　在	地　番	公簿地目	現況地目	地　積	所 有 者
前橋市六供町五丁目	142-20			148.36　㎡	

点　名	X 座標	Y 座標	辺　長	方 向 角	測　角	DX	倍 積（Y×DX）
142-203	41071.415	-67603.653	5.533	177-43-54	89-58-20	-6.577	444629.225781
142-115	41065.886	-67603.434	14.704	87-46-00	90-02-06	-4.956	335042.618904
142-16	41066.459	-67588.741	12.097	87-45-16	179-59-16	1.047	-70765.411827
142-114	41066.933	-67576.653	0.337	359-19-12	91-33-56	0.811	-54804.665583
142-95	41067.270	-67576.657	0.513	357-39-21	178-20-09	0.850	-57440.158450
142-224	41067.783	-67576.678	3.000	357-41-20	180-01-59	3.511	-237261.716458
142-225	41070.781	-67576.799	1.683	357-41-06	179-59-46	4.680	-316259.419320
142-204	41072.463	-67576.867	26.806	267-45-34	90-04-28	0.634	-42843.733678
						倍面積	296.739369
						面　積	148.3696845

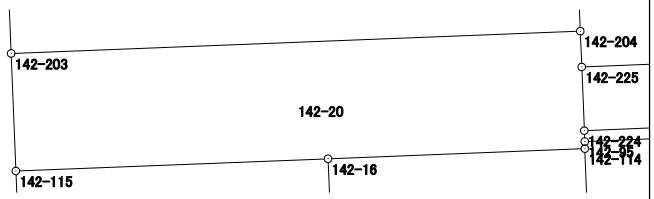

面積計算書（座標法）

世界測地系（測地成果2011）

所　在	地　番	公簿地目	現況地目	地　積	所 有 者
前橋市六供町五丁目	142-21			267.65　㎡	

点　名	X 座標	Y 座標	辺　長	方 向 角	測　角	DX	倍 積（Y×DX）
142-107	41082.450	-67577.270	4.679	267-41-50	90-00-29	9.799	-662189.668730
142-216	41082.262	-67581.945	4.060	267-41-06	179-59-16	-0.352	23788.844640
142-69	41082.098	-67586.002	18.061	267-45-12	180-04-06	-0.872	58934.993744
142-68	41081.390	-67604.049	9.983	177-43-36	89-58-24	-10.683	722214.055467
142-203	41071.415	-67603.653	26.806	87-45-34	90-01-58	-8.927	603497.810331
142-204	41072.463	-67576.867	9.995	357-41-21	89-55-47	11.035	-745710.727345
						倍面積	535.308107
						面　積	267.6540535

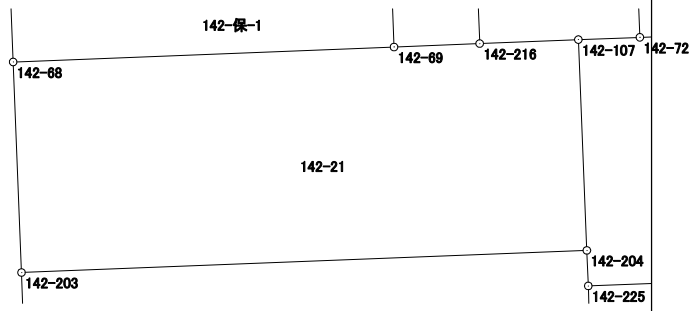

面積計算書（座標法）

世界測地系（測地成果2011）

所　在	地　番	公簿地目	現況地目	地　積	所 有 者
前橋市六供町五丁目	142-23-1			285.16　㎡	

点　名	X 座標	Y 座標	辺　長	方 向 角	測　角	DX	倍 積（Y×DX）
142-121	41017.021	-67581.741	12.601	177-46-34	89-59-13	-12.822	866533.083102
142-122	41004.429	-67581.252	0.715	87-35-39	89-49-05	-12.562	848955.687624
142-103	41004.459	-67580.538	11.950	87-48-30	180-12-51	0.487	-32911.722006
142-120	41004.916	-67568.597	9.969	87-54-06	180-05-36	0.822	-55541.386734
142-123	41005.281	-67558.635	12.607	357-45-48	89-51-42	12.962	-875695.026870
142-88	41017.878	-67559.127	16.668	267-50-39	90-04-51	11.970	-808682.750190
142-100	41017.251	-67575.783	5.962	267-47-21	179-56-42	-0.857	57912.446031
						倍面積	570.330957
						面　積	285.1654785

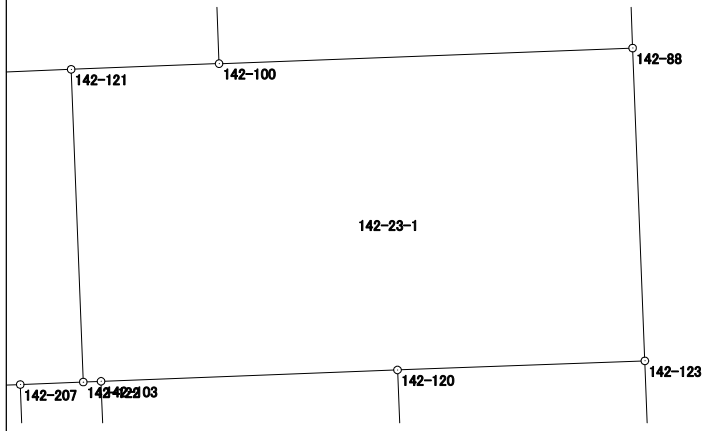

面積計算書（座標法）

世界測地系（測地成果2011）

所　在	地　番	公簿地目	現況地目	地　積	所 有 者
前橋市六供町五丁目	142-23-2			194.70　㎡	

点　名	X 座標	Y 座標	辺　長	方 向 角	測　角	DX	倍 積（Y×DX）
142-120	41004.916	-67568.597	19.856	177-46-18	89-52-12	-20.206	1365291.070982
142-119	40985.075	-67567.825	7.139	88-39-06	90-52-48	-19.673	1329261.821225
142-50	40985.243	-67560.688	3.997	43-09-18	134-30-12	3.084	-208357.161792
142-49	40988.159	-67557.954	17.136	357-43-20	134-34-02	20.038	-1353726.282252
142-123	41005.281	-67558.635	9.969	267-54-06	90-10-46	16.757	-1132080.046695
						倍面積	389.401468
						面　積	194.7007340



面積計算書（座標法）

世界測地系（測地成果2011）

所　在	地　番	公簿地目	現況地目	地　積	所 有 者
前橋市六供町五丁目	142-24			236.31　㎡	

点　名	X 座標	Y 座標	辺　長	方 向 角	測　角	DX	倍 積（Y×DX）
142-103	41004.459	-67580.538	19.689	177-47-06	89-58-36	-20.131	1360463.810478
142-90	40984.785	-67579.777	11.956	88-36-36	90-49-30	-19.384	1309966.397368
142-119	40985.075	-67567.825	19.856	357-46-18	89-09-42	20.131	-1360207.885075
142-120	41004.916	-67568.597	11.950	267-48-30	90-02-12	19.384	-1309749.684248

倍面積	472.638523
面　積	236.3192615

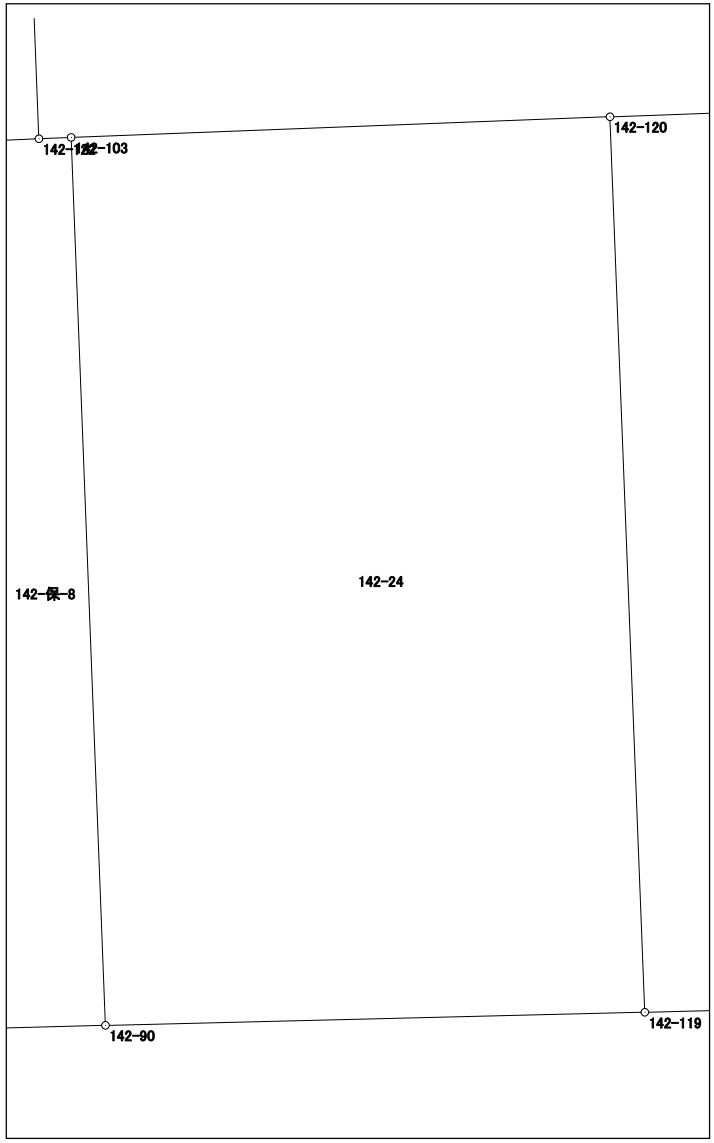

面積計算書（座標法）

世界測地系（測地成果2011）

所　在	地　番	公簿地目	現況地目	地　積	所 有 者
前橋市六供町五丁目	142-保-1			68.00　㎡	

点　名	X 座標	Y 座標	辺　長	方 向 角	測　角	DX	倍 積（Y×DX）
142-69	41082.098	-67586.002	3.766	357-44-52	89-59-40	4.471	-302177.014942
142-201	41085.861	-67586.150	18.062	267-45-01	90-00-09	3.054	-206408.102100
142-202	41085.152	-67604.198	3.765	177-43-55	89-58-54	-4.471	302258.369258
142-68	41081.390	-67604.049	18.061	87-45-12	90-01-17	-3.054	206462.765646
						倍面積	136.017862
						面　積	68.0089310

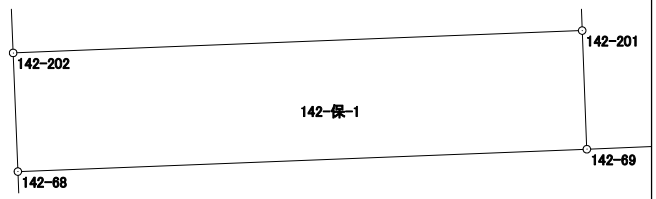

面積計算書（座標法）

世界測地系（測地成果2011）

所　在	地　番	公簿地目	現況地目	地　積	所 有 者
前橋市六供町五丁目	142-保-2			60.00　㎡	

点　名	X 座標	Y 座標	辺　長	方 向 角	測　角	DX	倍 積（Y×DX）
142-223	41068.393	-67561.099	5.353	357-44-28	89-59-00	5.959	-402596.588941
142-227	41073.742	-67561.310	5.595	267-45-25	90-00-57	5.130	-346589.520300
142-228	41073.523	-67566.901	2.341	177-41-55	89-56-30	-2.558	172836.132758
142-226	41071.184	-67566.807	10.000	267-41-25	269-59-30	-2.742	185268.184794
142-225	41070.781	-67576.799	3.000	177-41-20	89-59-55	-3.401	229828.693399
142-224	41067.783	-67576.678	15.591	87-45-28	90-04-08	-2.388	161373.107064
						倍面積	120.008774
						面　積	60.0043870

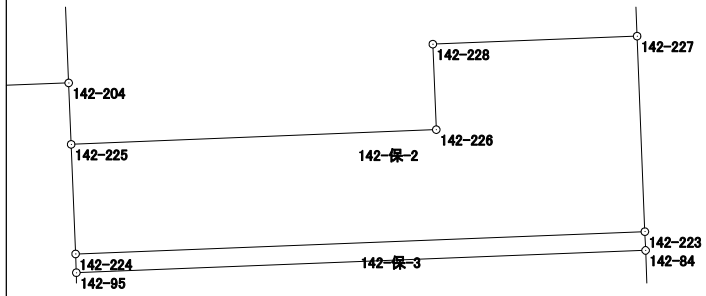

面積計算書（座標法）

世界測地系（測地成果2011）

所　在	地　番	公簿地目	現況地目	地　積	所 有 者
前橋市六供町五丁目	142-保-3			8.00　㎡	

点　名	X 座標	Y 座標	辺　長	方 向 角	測　角	DX	倍 積（Y×DX）
142-95	41067.270	-67576.657	15.590	87-45-27	90-06-06	0.097	-6554.935729
142-84	41067.880	-67561.079	0.513	357-46-03	90-00-36	1.123	-75871.091717
142-223	41068.393	-67561.099	15.591	267-45-28	89-59-25	-0.097	6553.426603
142-224	41067.783	-67576.678	0.513	177-39-21	89-53-53	-1.123	75888.609394
						倍面積	16.008551
						面　積	8.0042755

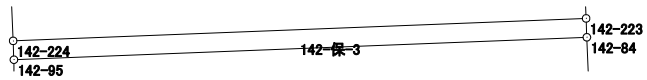

面積計算書（座標法）

世界測地系（測地成果2011）

所　在	地　番	公簿地目	現況地目	地　積	所 有 者
前橋市六供町五丁目	142-保-5			75.00　㎡	

点　名	X 座標	Y 座標	辺　長	方 向 角	測　角	DX	倍 積（Y×DX）
142-96	41050.307	-67576.007	1.057	267-43-21	179-54-15	-0.636	42978.340452
142-97	41050.265	-67577.063	4.500	177-45-31	90-02-10	-4.539	306732.288957
142-211	41045.768	-67576.887	16.661	87-48-57	90-03-26	-3.862	260981.937594
142-212	41046.403	-67560.238	4.501	357-45-33	89-56-36	5.133	-346786.701654
142-85	41050.901	-67560.414	15.604	267-49-06	90-03-33	3.904	-263755.856256
						倍面積	150.009093
						面　積	75.0045465

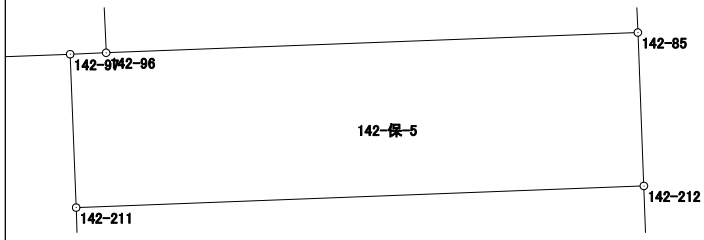

面積計算書（座標法）

世界測地系（測地成果2011）

所　在	地　番	公簿地目	現況地目	地　積	所 有 者
前橋市六供町五丁目	142-保-7			31.00　㎡	

点　名	X 座標	Y 座標	辺　長	方 向 角	測　角	DX	倍 積（Y×DX）
142-99	41026.001	-67576.127	1.859	177-45-00	89-56-22	-2.495	168602.436865
142-209	41024.143	-67576.054	16.672	87-48-37	90-03-37	-1.221	82510.361934
142-210	41024.780	-67559.394	1.859	357-46-51	89-58-14	2.495	-168560.688030
142-87	41026.638	-67559.466	16.673	267-48-38	90-01-47	1.221	-82490.107986
						倍面積	62.002783
						面　積	31.0013915

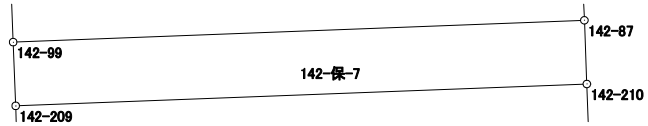

面積計算書（座標法）

世界測地系（測地成果2011）

所　在	地　番	公簿地目	現況地目	地　積	所 有 者
前橋市六供町五丁目	142-保-8			64.00　㎡	

点　名	X 座標	Y 座標	辺　長	方 向 角	測　角	DX	倍 積（Y×DX）
142-90	40984.785	-67579.777	19.689	357-47-06	89-15-49	19.758	-1335241.233966
142-103	41004.459	-67580.538	0.715	267-35-39	89-48-33	19.644	-1327552.088472
142-122	41004.429	-67581.252	2.540	267-44-37	180-08-58	-0.130	8785.562760
142-207	41004.329	-67583.790	19.643	177-47-08	90-02-31	-19.728	1333293.009120
142-208	40984.701	-67583.031	3.255	88-31-17	90-44-09	-19.544	1320842.757864
						倍面積	128.007306
						面　積	64.0036530

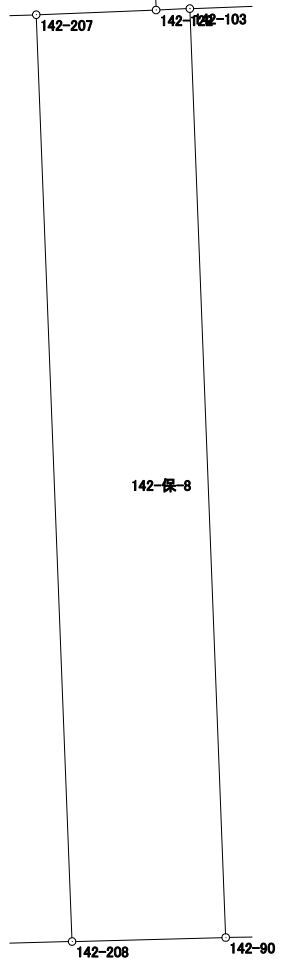

面積計算書（座標法）

世界測地系（測地成果2011）

所　在	地　番	公簿地目	現況地目	地　積	所 有 者
前橋市六供町五丁目	142-保-9			27.00　㎡	

点　名	X 座標	Y 座標	辺　長	方 向 角	測　角	DX	倍 積（Y×DX）
142-220	41003.233	-67593.827	7.146	267-44-18	89-57-07	3.495	-236240.425365
142-219	41002.951	-67600.967	3.780	177-42-38	89-58-20	-4.059	274392.325053
142-221	40999.174	-67600.816	7.141	87-44-12	90-01-34	-3.495	236264.851920
142-222	40999.456	-67593.681	3.780	357-47-11	90-02-59	4.059	-274362.751179
						倍面積	54.000429
						面　積	27.0002145

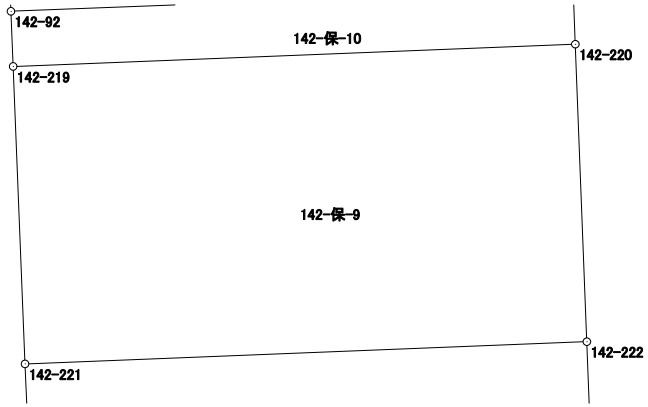

面積計算書（座標法）

世界測地系（測地成果2011）

所　在	地　番	公簿地目	現況地目	地　積	所 有 者
前橋市六供町五丁目	142-保-10			5.00　㎡	

点　名	X 座標	Y 座標	辺　長	方 向 角	測　角	DX	倍 積（Y×DX）
142-92	41003.651	-67600.995	0.701	177-42-34	89-57-46	-0.981	66316.576095
142-219	41002.951	-67600.967	7.146	87-44-18	90-01-44	-0.418	28257.204206
142-220	41003.233	-67593.827	0.700	357-47-17	90-02-59	0.981	-66309.544287
142-217	41003.932	-67593.854	7.147	267-44-48	89-57-31	0.418	-28254.230972
						倍面積	10.005042
						面　積	5.0025210

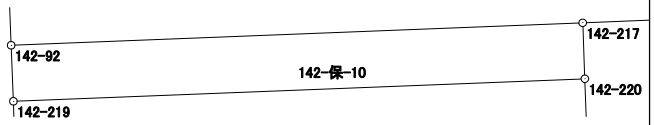

面積計算書（座標法）

世界測地系（測地成果2011）

所　在	地　番	公簿地目	現況地目	地　積	所 有 者
前橋市六供町五丁目	142-保-11			41.00　㎡	
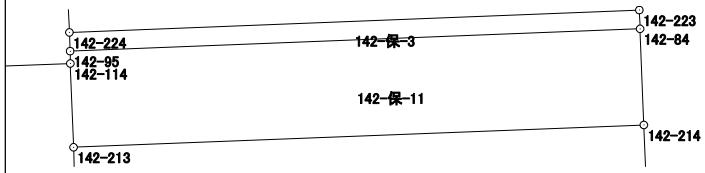
点　名	X 座標	Y 座標	辺　長	方 向 角	測　角	DX	倍 積（Y×DX）
142-95	41067.270	-67576.657	0.337	179-19-12	91-33-45	-0.947	63995.094179
142-114	41066.933	-67576.653	2.292	177-46-28	178-27-16	-2.627	177523.867431
142-213	41064.643	-67576.564	15.600	87-45-32	89-59-04	-1.680	113528.627520
142-214	41065.253	-67560.976	2.629	357-45-17	89-59-45	3.237	-218694.879312
142-84	41067.880	-67561.079	15.590	267-45-27	90-00-10	2.017	-136270.696343
						倍面積	82.013475
						面　積	41.0067375