# １４４街区　画地出来形確認図(3089.55㎡)

S=1/500

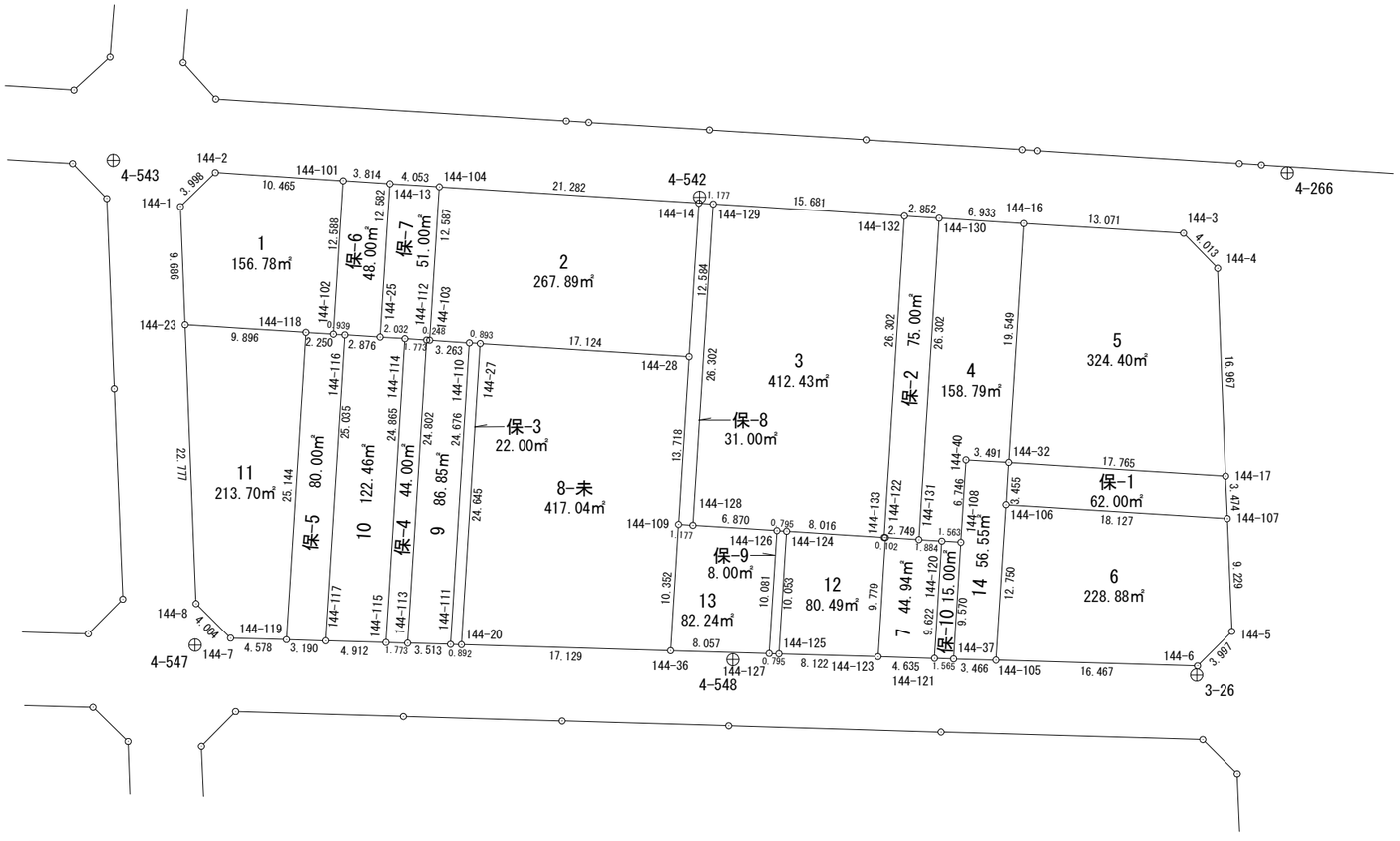

# 面積計算書（座標法）

世界測地系（測地成果2011）

| 所　在 | 地　番 | 公簿地目 | 現況地目 | 地　積 | 所 有 者 |
|---|---|---|---|---|---|
| 前橋市六供町五丁目 | 144-1 | | | 156.78　㎡ | |

| 点　名 | X 座標 | Y 座標 | 辺　長 | 方 向 角 | 測　角 | DX | 倍 積（Y×DX） |
|---|---|---|---|---|---|---|---|
| 144-101 | 41112.596 | -67682.525 | 10.465 | 273-41-14 | 90-03-59 | 13.236 | -895845.900900 |
| 144-2 | 41113.269 | -67692.968 | 3.998 | 225-41-21 | 132-00-07 | -2.120 | 143509.092160 |
| 144-1 | 41110.476 | -67695.829 | 9.686 | 177-42-36 | 132-01-15 | -12.471 | 844234.683459 |
| 144-23 | 41100.798 | -67695.442 | 9.896 | 93-36-34 | 95-53-58 | -10.301 | 697330.748042 |
| 144-118 | 41100.175 | -67685.566 | 2.250 | 93-37-03 | 180-00-29 | -0.765 | 51779.457990 |
| 144-102 | 41100.033 | -67683.320 | 12.588 | 3-37-15 | 90-00-12 | 12.421 | -840694.517720 |
| | | | | | | 倍面積 | 313.563031 |
| | | | | | | 面　積 | 156.7815155 |

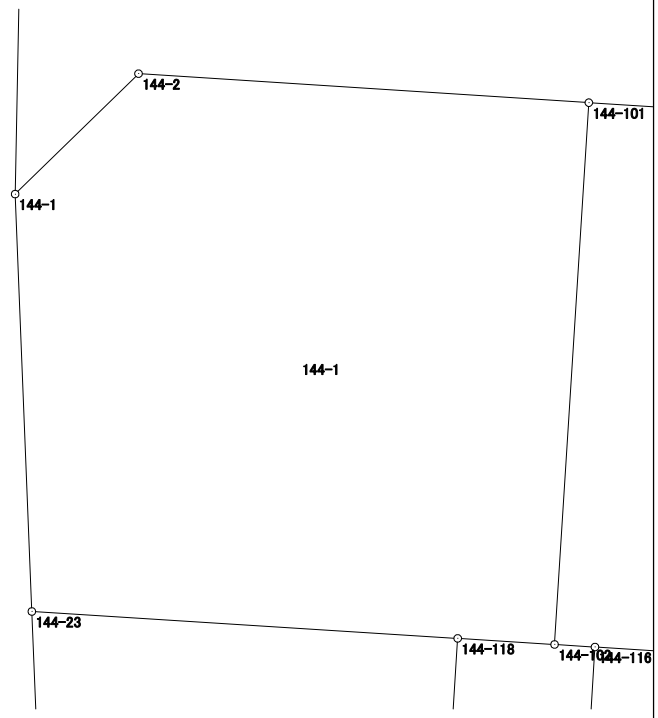

# 面積計算書（座標法）

世界測地系（測地成果2011）

| 所　在 | 地　番 | 公簿地目 | 現況地目 | 地　積 | 所 有 者 |
|---|---|---|---|---|---|
| 前橋市六供町五丁目 | 144-2 | | | 267.89　㎡ | |

| 点　名 | X 座標 | Y 座標 | 辺　長 | 方 向 角 | 測　角 | DX | 倍 積（Y×DX） |
|---|---|---|---|---|---|---|---|
| 144-103 | 41099.534 | -67675.469 | 3.263 | 93-40-22 | 90-03-06 | -12.771 | 864283.414599 |
| 144-110 | 41099.325 | -67672.213 | 0.893 | 93-39-37 | 179-59-15 | -0.266 | 18000.808658 |
| 144-27 | 41099.268 | -67671.322 | 17.124 | 93-34-33 | 179-54-56 | -1.125 | 76130.237250 |
| 144-28 | 41098.200 | -67654.231 | 12.584 | 3-37-52 | 90-03-19 | 11.491 | -777414.768421 |
| 144-14 | 41110.759 | -67653.434 | 21.282 | 273-36-07 | 89-58-15 | 13.896 | -940112.118864 |
| 144-104 | 41112.096 | -67674.674 | 12.587 | 183-37-16 | 90-01-09 | -11.225 | 759648.215650 |
| | | | | | | 倍面積 | 535.788872 |
| | | | | | | 面　積 | 267.8944360 |

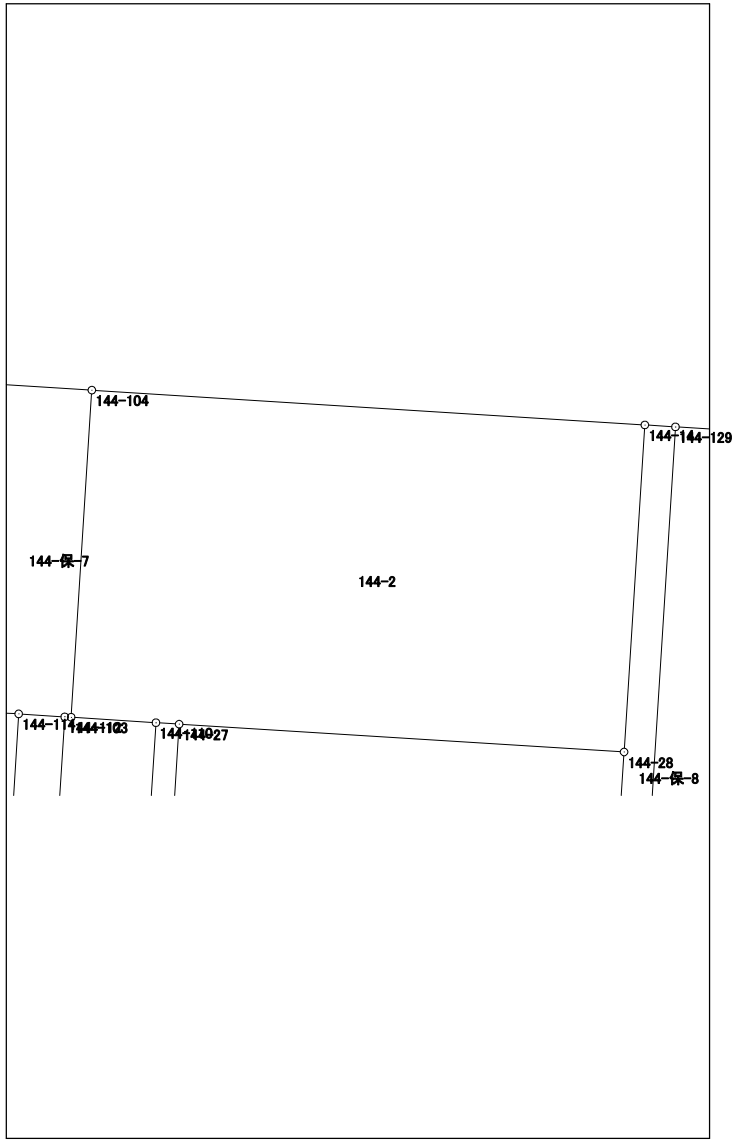

# 面積計算書（座標法）

世界測地系（測地成果2011）

| 所　在 | 地　番 | 公簿地目 | 現況地目 | 地　積 | 所 有 者 |
|---|---|---|---|---|---|
| 前橋市六供町五丁目 | 144-3 | | | 412.43　㎡ | |

| 点　名 | X 座標 | Y 座標 | 辺　長 | 方 向 角 | 測　角 | DX | 倍 積（Y×DX） |
|---|---|---|---|---|---|---|---|
| 144-132 | 41109.698 | -67636.609 | 15.681 | 273-36-31 | 89-59-25 | 27.237 | -1842218.319333 |
| 144-129 | 41110.685 | -67652.259 | 26.302 | 183-36-59 | 90-00-28 | -25.263 | 1709099.019117 |
| 144-128 | 41084.435 | -67653.918 | 6.870 | 93-36-20 | 89-59-21 | -26.682 | 1805141.840076 |
| 144-126 | 41084.003 | -67647.062 | 0.795 | 93-36-28 | 180-00-08 | -0.482 | 32605.883884 |
| 144-124 | 41083.953 | -67646.269 | 8.016 | 93-36-43 | 180-00-15 | -0.555 | 37543.679295 |
| 144-133 | 41083.448 | -67638.269 | 26.302 | 3-37-06 | 90-00-23 | 25.745 | -1741347.235405 |
| | | | | | | 倍面積 | 824.867634 |
| | | | | | | 面　積 | 412.4338170 |

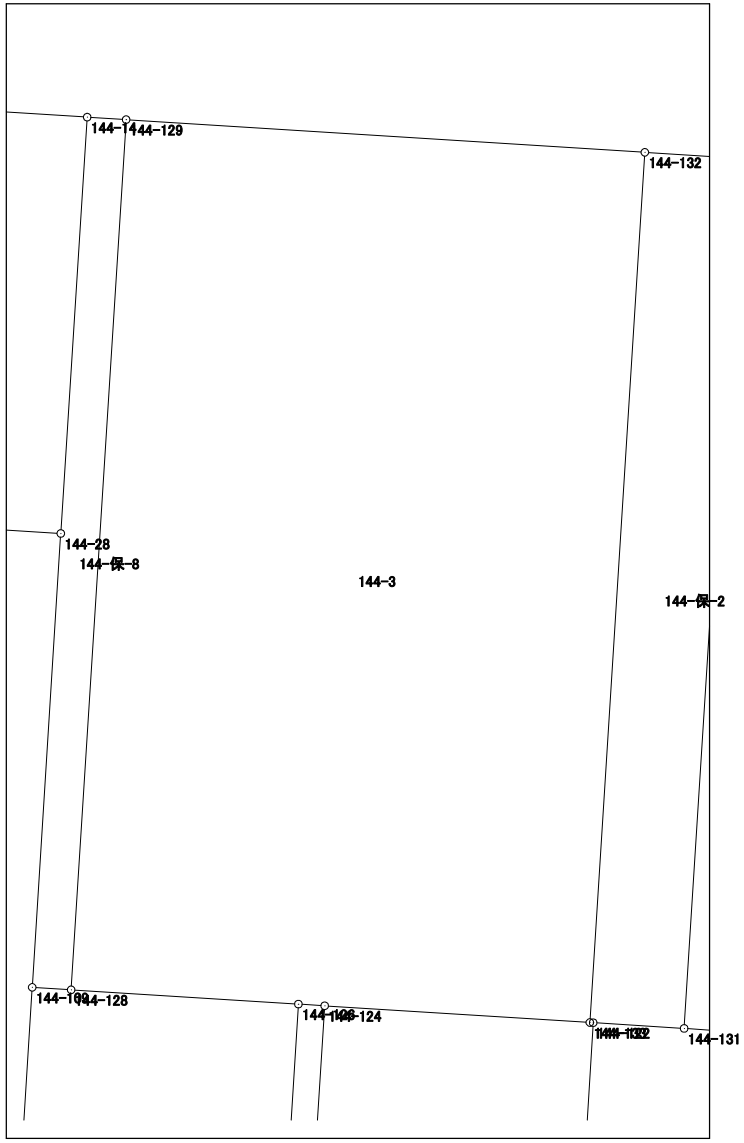

# 面積計算書（座標法）

世界測地系（測地成果2011）

| 所　在 | 地　番 | 公簿地目 | 現況地目 | 地　積 | 所 有 者 |
|---|---|---|---|---|---|
| 前橋市六供町五丁目 | 144-4 | | | 158.79　㎡ | |

| 点　名 | X 座標 | Y 座標 | 辺　長 | 方 向 角 | 測　角 | DX | 倍 積（Y×DX） |
|---|---|---|---|---|---|---|---|
| 144-32 | 41089.573 | -67628.078 | 19.549 | 3-37-09 | 90-08-17 | 19.298 | -1305086.649244 |
| 144-16 | 41109.083 | -67626.844 | 6.933 | 273-36-21 | 89-59-12 | 19.946 | -1348885.030424 |
| 144-130 | 41109.519 | -67633.763 | 26.302 | 183-37-06 | 90-00-45 | -25.814 | 1745897.958082 |
| 144-131 | 41083.269 | -67635.423 | 1.884 | 93-37-19 | 90-00-13 | -26.369 | 1783478.469087 |
| 144-120 | 41083.150 | -67633.543 | 1.563 | 93-35-41 | 179-58-22 | -0.217 | 14676.478831 |
| 144-108 | 41083.052 | -67631.983 | 6.746 | 3-34-10 | 89-58-29 | 6.635 | -448738.207205 |
| 144-40 | 41089.785 | -67631.563 | 3.491 | 93-28-52 | 269-54-42 | 6.521 | -441025.422323 |
| | | | | | | 倍面積 | 317.596804 |
| | | | | | | 面　積 | 158.7984020 |

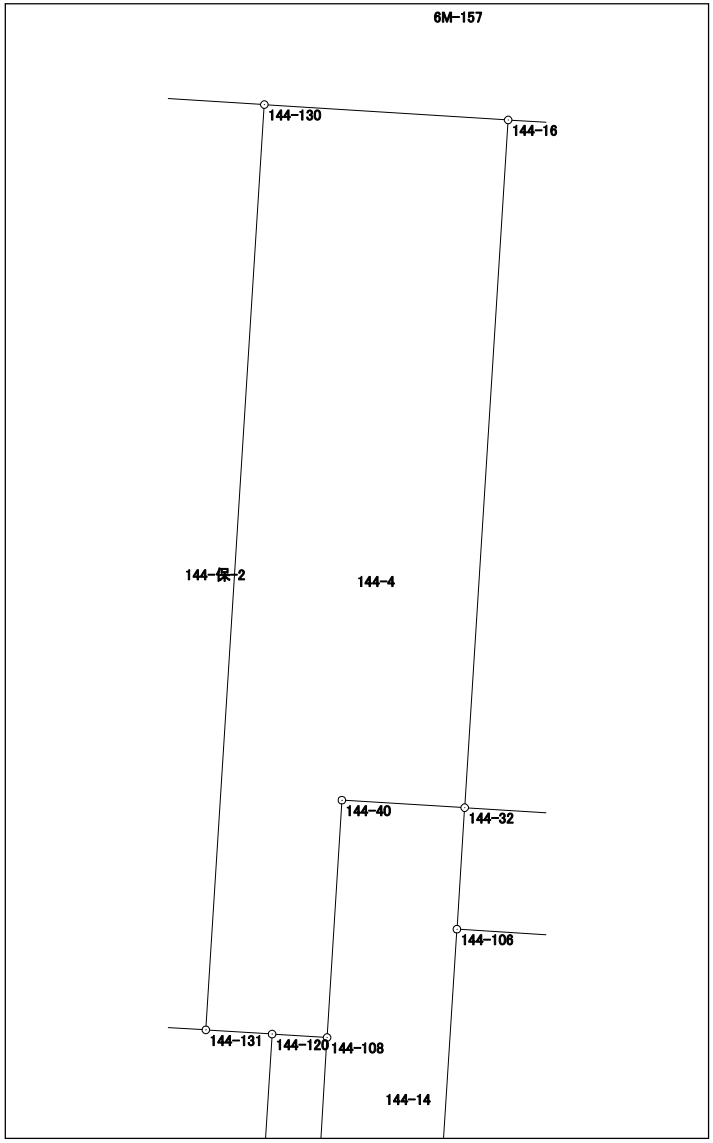

# 面積計算書（座標法）

世界測地系（測地成果2011）

| 所　在 | 地　番 | 公簿地目 | 現況地目 | 地　積 | 所 有 者 |
|---|---|---|---|---|---|
| 前橋市六供町五丁目 | 144-5 | | | 324.40　㎡ | |

| 点　名 | X 座標 | Y 座標 | 辺　長 | 方 向 角 | 測　角 | DX | 倍 積（Y×DX） |
|---|---|---|---|---|---|---|---|
| 144-16 | 41109.083 | -67626.844 | 19.549 | 183-37-09 | 90-07-25 | -18.713 | 1265501.131772 |
| 144-32 | 41089.573 | -67628.078 | 17.765 | 93-36-41 | 89-59-32 | -20.629 | 1395099.621062 |
| 144-17 | 41088.454 | -67610.348 | 16.967 | 357-47-39 | 84-10-58 | 15.835 | -1070609.860580 |
| 144-4 | 41105.408 | -67611.001 | 4.013 | 315-49-41 | 138-02-02 | 19.832 | -1340861.371832 |
| 144-3 | 41108.286 | -67613.797 | 13.071 | 273-29-44 | 137-40-03 | 3.675 | -248480.703975 |
| | | | | | | 倍面積 | 648.816447 |
| | | | | | | 面　積 | 324.4082235 |

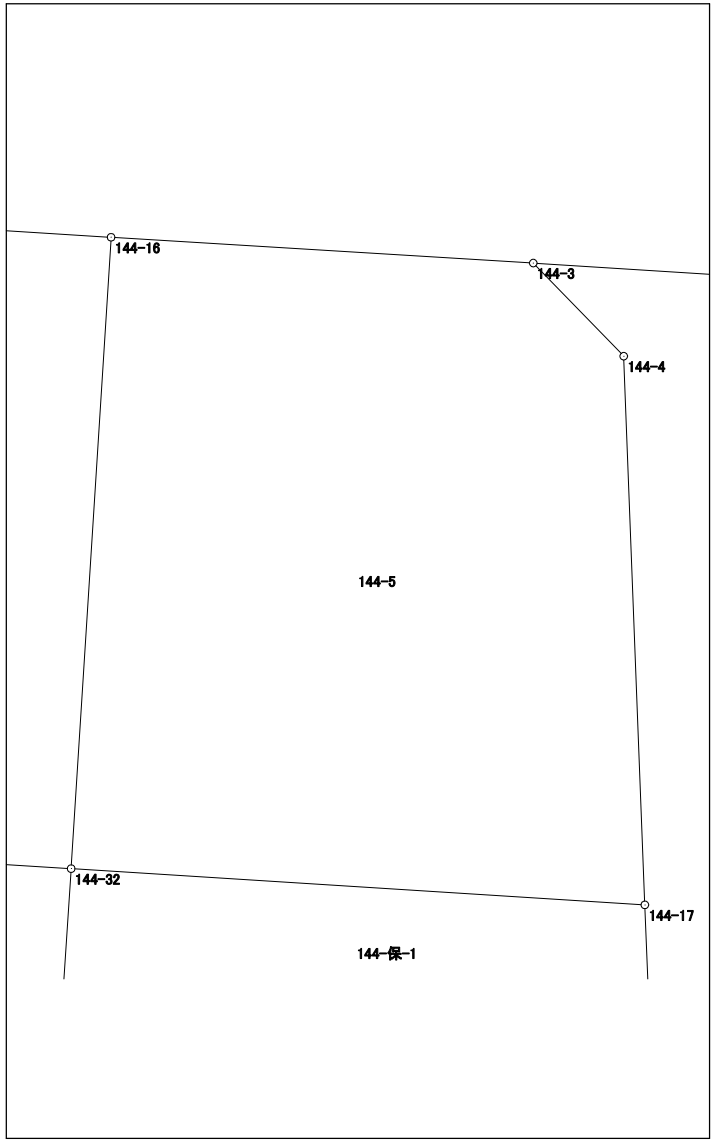

# 面積計算書（座標法）

世界測地系（測地成果2011）

| 所　在 | 地　番 | 公簿地目 | 現況地目 | 地　積 | 所 有 者 |
|---|---|---|---|---|---|
| 前橋市六供町五丁目 | 144-6 | | | 228.88　㎡ | |

| 点　名 | X 座標 | Y 座標 | 辺　長 | 方 向 角 | 測　角 | DX | 倍 積（Y×DX） |
|---|---|---|---|---|---|---|---|
| 144-106 | 41086.125 | -67628.299 | 12.750 | 183-39-38 | 90-02-55 | -11.582 | 783270.959018 |
| 144-105 | 41073.401 | -67629.113 | 16.467 | 91-39-11 | 87-59-33 | -13.199 | 892636.662487 |
| 144-6 | 41072.926 | -67612.653 | 3.997 | 44-48-27 | 133-09-16 | 2.361 | -159633.473733 |
| 144-5 | 41075.762 | -67609.836 | 9.229 | 357-41-23 | 132-52-56 | 12.057 | -815171.792652 |
| 144-107 | 41084.983 | -67610.208 | 18.127 | 273-36-43 | 95-55-20 | 10.363 | -700644.585504 |
| | | | | | | 倍面積 | 457.769616 |
| | | | | | | 面　積 | 228.8848080 |

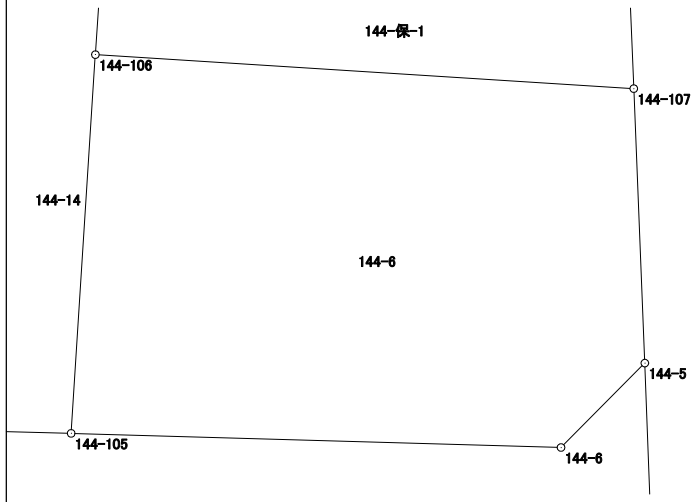

# 面積計算書（座標法）

世界測地系（測地成果2011）

| 所　在 | 地　番 | 公簿地目 | 現況地目 | 地　積 | 所 有 者 |
|---|---|---|---|---|---|
| 前橋市六供町五丁目 | 144-7 | | | 44.94　㎡ | |

| 点　名 | X 座標 | Y 座標 | 辺　長 | 方 向 角 | 測　角 | DX | 倍 積（Y×DX） |
|---|---|---|---|---|---|---|---|
| 144-120 | 41083.150 | -67633.543 | 1.884 | 273-37-19 | 90-03-10 | 9.722 | -657533.305046 |
| 144-131 | 41083.269 | -67635.423 | 2.749 | 273-36-27 | 179-59-08 | 0.292 | -19749.543516 |
| 144-122 | 41083.442 | -67638.167 | 9.779 | 183-33-53 | 89-57-26 | -9.587 | 648447.107029 |
| 144-123 | 41073.682 | -67638.775 | 4.635 | 91-40-09 | 88-06-16 | -9.895 | 669285.678625 |
| 144-121 | 41073.547 | -67634.142 | 9.622 | 3-34-09 | 91-54-00 | 9.468 | -640360.056456 |
| | | | | | | 倍面積 | 89.880636 |
| | | | | | | 面　積 | 44.9403180 |

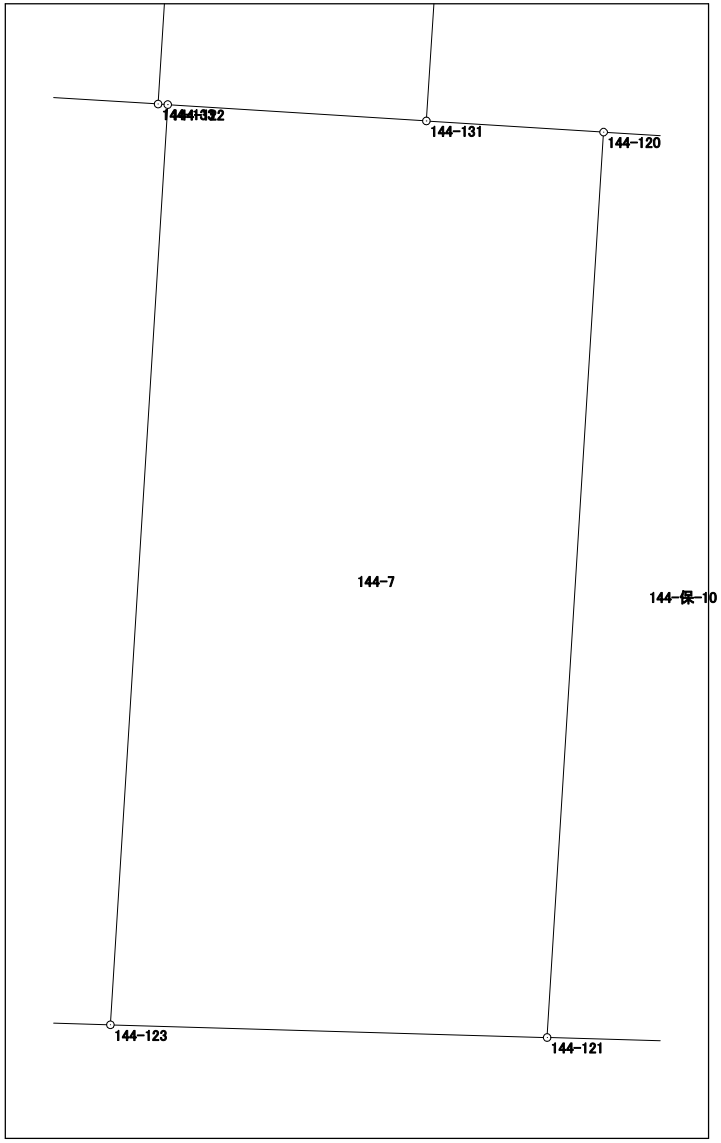

# 面積計算書（座標法）

世界測地系（測地成果2011）

| 所　在 | 地　番 | 公簿地目 | 現況地目 | 地　積 | 所 有 者 |
|---|---|---|---|---|---|
| 前橋市六供町五丁目 | 144-8-未 | | | 417.04　㎡ | |

| 点　名 | X 座標 | Y 座標 | 辺　長 | 方 向 角 | 測　角 | DX | 倍 積（Y×DX） |
|---|---|---|---|---|---|---|---|
| 144-27 | 41099.268 | -67671.322 | 24.645 | 183-35-22 | 90-00-49 | -23.529 | 1592238.535338 |
| 144-20 | 41074.671 | -67672.865 | 17.129 | 91-39-09 | 88-03-47 | -25.091 | 1697979.855715 |
| 144-36 | 41074.177 | -67655.743 | 10.352 | 3-35-59 | 91-56-50 | 9.838 | -665597.199634 |
| 144-109 | 41084.509 | -67655.093 | 13.718 | 3-36-10 | 180-00-11 | 24.023 | -1625278.299139 |
| 144-28 | 41098.200 | -67654.231 | 17.124 | 273-34-33 | 89-58-23 | 14.759 | -998508.795329 |
| | | | | | | 倍面積 | 834.096951 |
| | | | | | | 面　積 | 417.0484755 |

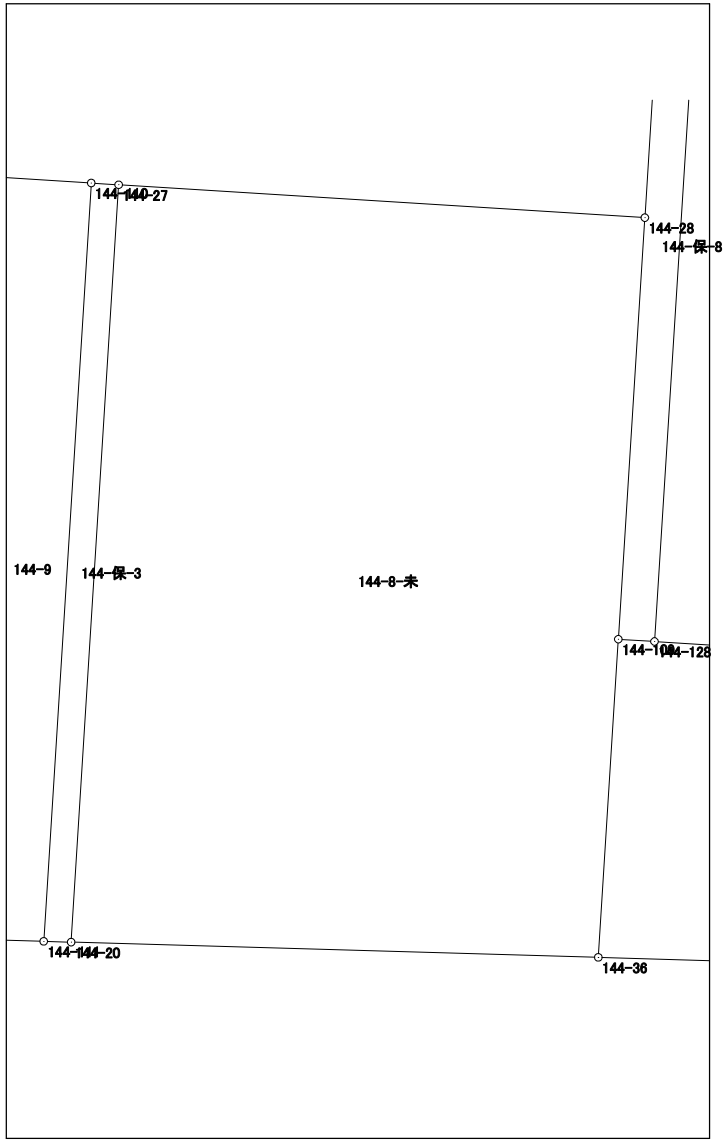

# 面積計算書（座標法）

世界測地系（測地成果2011）

| 所　在 | 地　番 | 公簿地目 | 現況地目 | 地　積 | 所 有 者 |
|---|---|---|---|---|---|
| 前橋市六供町五丁目 | 144-9 | | | 86.85　㎡ | |

| 点　名 | X 座標 | Y 座標 | 辺　長 | 方 向 角 | 測　角 | DX | 倍 積（Y×DX） |
|---|---|---|---|---|---|---|---|
| 144-111 | 41074.697 | -67673.757 | 24.676 | 3-35-14 | 91-57-22 | 24.528 | -1659901.911696 |
| 144-110 | 41099.325 | -67672.213 | 3.263 | 273-40-22 | 90-05-08 | 24.837 | -1680774.754281 |
| 144-103 | 41099.534 | -67675.469 | 0.248 | 273-42-23 | 180-02-01 | 0.225 | -15226.980525 |
| 144-112 | 41099.550 | -67675.716 | 24.802 | 183-35-24 | 89-53-01 | -24.737 | 1674094.186692 |
| 144-113 | 41074.797 | -67677.269 | 3.513 | 91-37-52 | 88-02-28 | -24.853 | 1681983.166457 |
| | | | | | | 倍面積 | 173.706647 |
| | | | | | | 面　積 | 86.8533235 |

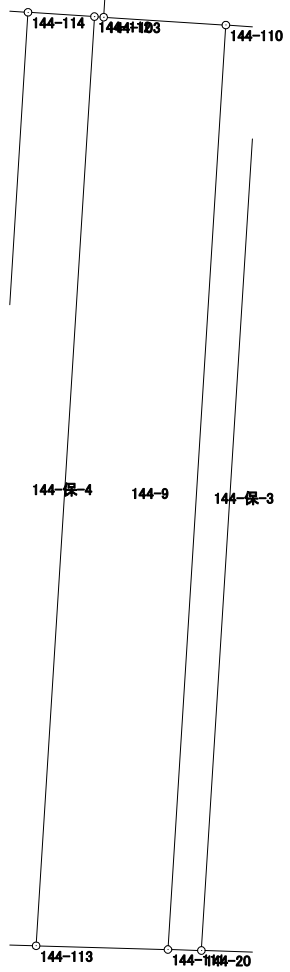

# 面積計算書（座標法）

世界測地系（測地成果2011）

| 所　在 | 地　番 | 公簿地目 | 現況地目 | 地　積 | 所 有 者 |
|---|---|---|---|---|---|
| 前橋市六供町五丁目 | 144-10 | | | 122.46　㎡ | |

| 点　名 | X 座標 | Y 座標 | 辺　長 | 方 向 角 | 測　角 | DX | 倍 積（Y×DX） |
|---|---|---|---|---|---|---|---|
| 144-115 | 41074.848 | -67679.041 | 24.865 | 3-35-16 | 91-57-16 | 24.676 | -1670048.015716 |
| 144-114 | 41099.664 | -67677.485 | 2.032 | 273-40-04 | 90-04-48 | 24.946 | -1688282.540810 |
| 144-25 | 41099.794 | -67679.513 | 2.876 | 273-35-20 | 179-55-16 | 0.310 | -20980.649030 |
| 144-116 | 41099.974 | -67682.383 | 25.035 | 183-35-27 | 90-00-07 | -24.806 | 1678929.192698 |
| 144-117 | 41074.988 | -67683.951 | 4.912 | 91-38-00 | 88-02-33 | -25.126 | 1700626.952826 |
| | | | | | | 倍面積 | 244.939968 |
| | | | | | | 面　積 | 122.4699840 |

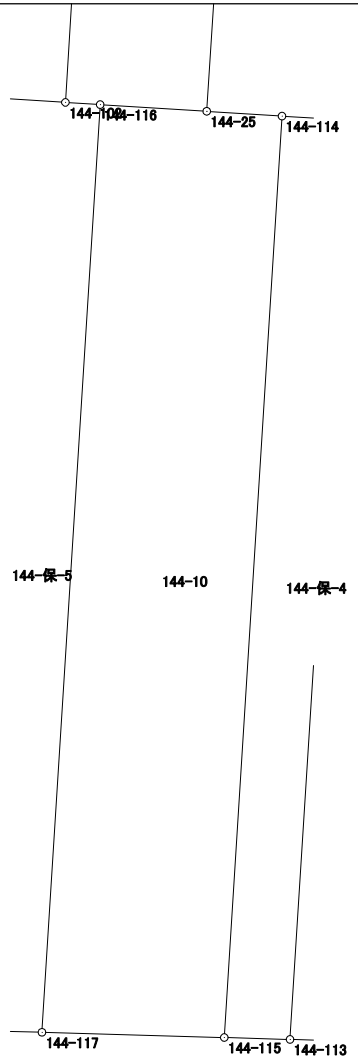

# 面積計算書（座標法）

世界測地系（測地成果2011）

| 所　在 | 地　番 | 公簿地目 | 現況地目 | 地　積 | 所 有 者 |
|---|---|---|---|---|---|
| 前橋市六供町五丁目 | 144-11 | | | 213.70　㎡ | |

| 点　名 | X 座標 | Y 座標 | 辺　長 | 方 向 角 | 測　角 | DX | 倍 積（Y×DX） |
|---|---|---|---|---|---|---|---|
| 144-118 | 41100.175 | -67685.566 | 9.896 | 273-36-34 | 90-01-14 | 25.718 | -1740737.386388 |
| 144-23 | 41100.798 | -67695.442 | 22.777 | 177-45-20 | 84-08-46 | -22.137 | 1498573.999554 |
| 144-8 | 41078.038 | -67694.550 | 4.004 | 134-56-21 | 137-11-01 | -25.588 | 1732168.145400 |
| 144-7 | 41075.210 | -67691.716 | 4.578 | 91-37-38 | 136-41-17 | -2.958 | 200232.095928 |
| 144-119 | 41075.080 | -67687.140 | 25.144 | 3-35-20 | 91-57-42 | 24.965 | -1689809.450100 |
| | | | | | | 倍面積 | 427.404394 |
| | | | | | | 面　積 | 213.7021970 |

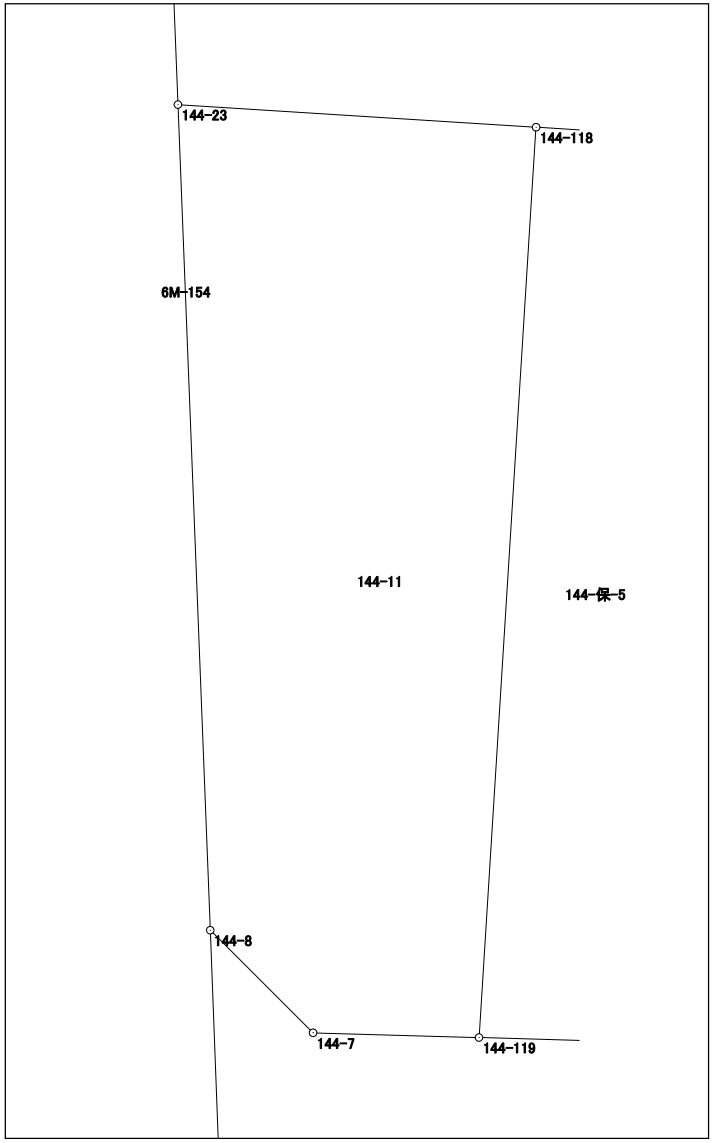

# 面積計算書（座標法）

世界測地系（測地成果2011）

| 所　在 | 地　番 | 公簿地目 | 現況地目 | 地　積 | 所 有 者 |
|---|---|---|---|---|---|
| 前橋市六供町五丁目 | 144-12 | | | 80.49　㎡ | |

| 点　名 | X 座標 | Y 座標 | 辺　長 | 方 向 角 | 測　角 | DX | 倍 積（Y×DX） |
|---|---|---|---|---|---|---|---|
| 144-123 | 41073.682 | -67638.775 | 9.779 | 3-33-53 | 91-53-34 | 9.523 | -644124.054325 |
| 144-122 | 41083.442 | -67638.167 | 0.102 | 273-21-59 | 89-48-06 | 9.766 | -660554.338922 |
| 144-133 | 41083.448 | -67638.269 | 8.016 | 273-36-43 | 180-14-44 | 0.511 | -34563.155459 |
| 144-124 | 41083.953 | -67646.269 | 10.053 | 183-33-51 | 89-57-08 | -9.529 | 644601.297301 |
| 144-125 | 41073.919 | -67646.894 | 8.122 | 91-40-19 | 88-06-28 | -10.271 | 694801.248274 |
| | | | | | | 倍面積 | 160.996869 |
| | | | | | | 面　積 | 80.4984345 |

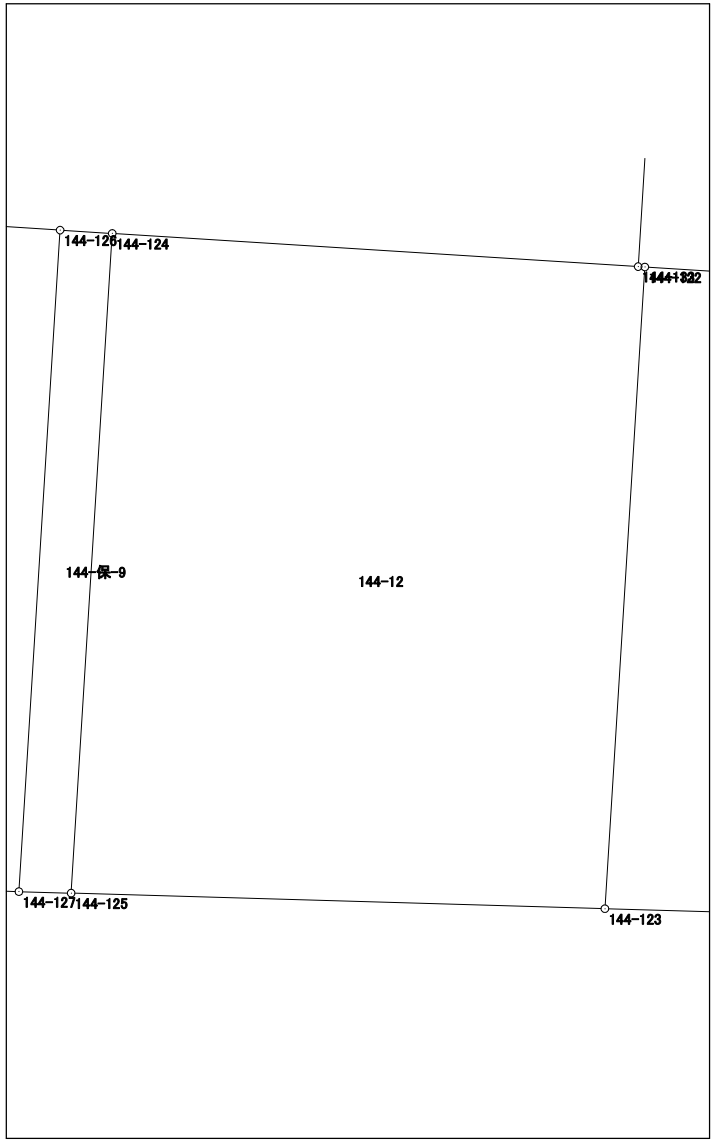

# 面積計算書（座標法）

世界測地系（測地成果2011）

| 所　在 | 地　番 | 公簿地目 | 現況地目 | 地　積 | 所 有 者 |
|---|---|---|---|---|---|
| 前橋市六供町五丁目 | 144-13 | | | 82.24　㎡ | |

| 点　名 | X 座標 | Y 座標 | 辺　長 | 方 向 角 | 測　角 | DX | 倍 積（Y×DX） |
|---|---|---|---|---|---|---|---|
| 144-126 | 41084.003 | -67647.062 | 6.870 | 273-36-20 | 90-02-22 | 10.493 | -709820.621566 |
| 144-128 | 41084.435 | -67653.918 | 1.177 | 273-36-13 | 179-59-53 | 0.506 | -34232.882508 |
| 144-109 | 41084.509 | -67655.093 | 10.352 | 183-35-59 | 89-59-46 | -10.258 | 694005.943994 |
| 144-36 | 41074.177 | -67655.743 | 8.057 | 91-40-17 | 88-04-18 | -10.567 | 714918.236281 |
| 144-127 | 41073.942 | -67647.689 | 10.081 | 3-33-58 | 91-53-41 | 9.826 | -664706.192114 |
| | | | | | | 倍面積 | 164.484087 |
| | | | | | | 面　積 | 82.2420435 |

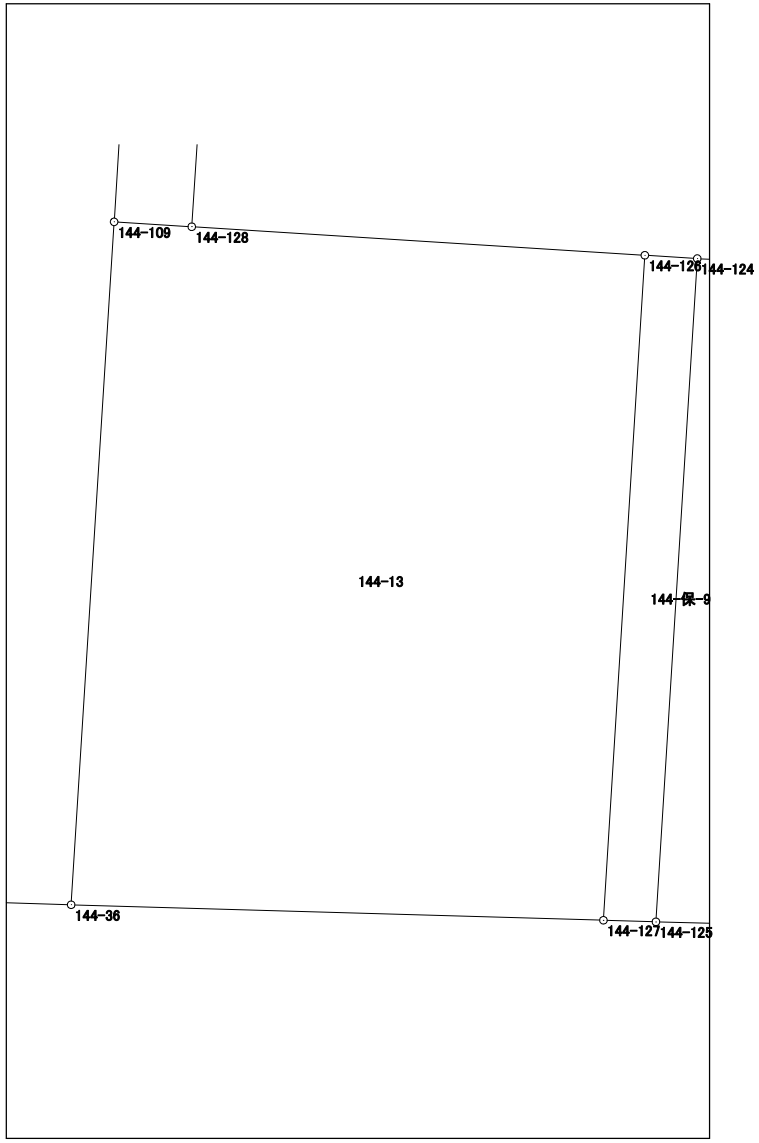

# 面積計算書（座標法）

世界測地系（測地成果2011）

| 所　在 | 地　番 | 公簿地目 | 現況地目 | 地　積 | 所 有 者 |
|---|---|---|---|---|---|
| 前橋市六供町五丁目 | 144-14 | | | 56.55　㎡ | |

| 点　名 | X 座標 | Y 座標 | 辺　長 | 方 向 角 | 測　角 | DX | 倍 積（Y×DX） |
|---|---|---|---|---|---|---|---|
| 144-32 | 41089.573 | -67628.078 | 3.491 | 273-28-52 | 89-48-49 | 3.660 | -247518.765480 |
| 144-40 | 41089.785 | -67631.563 | 6.746 | 183-34-10 | 90-05-18 | -6.521 | 441025.422323 |
| 144-108 | 41083.052 | -67631.983 | 9.570 | 183-33-53 | 179-59-43 | -16.284 | 1101319.211172 |
| 144-37 | 41073.501 | -67632.578 | 3.466 | 91-39-11 | 88-05-18 | -9.651 | 652722.010278 |
| 144-105 | 41073.401 | -67629.113 | 12.750 | 3-39-38 | 92-00-27 | 12.624 | -853749.922512 |
| 144-106 | 41086.125 | -67628.299 | 3.455 | 3-40-03 | 180-00-25 | 16.172 | -1093684.851428 |
| | | | | | | 倍面積 | 113.104353 |
| | | | | | | 面　積 | 56.5521765 |

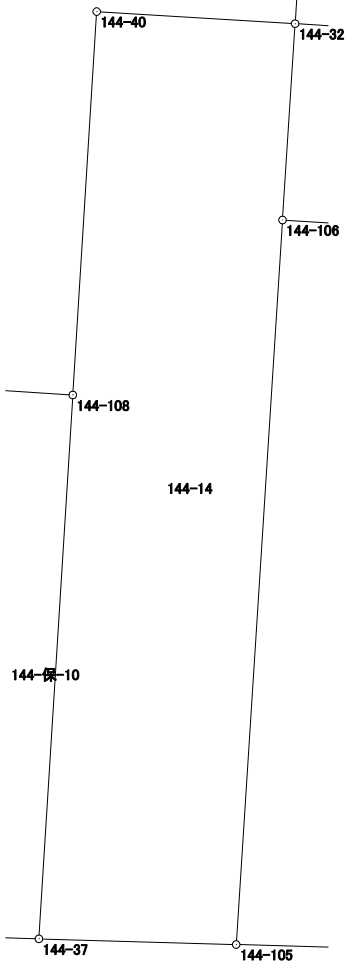

# 面積計算書（座標法）

世界測地系（測地成果2011）

| 所　在 | 地　番 | 公簿地目 | 現況地目 | 地　積 | 所 有 者 |
|---|---|---|---|---|---|
| 前橋市六供町五丁目 | 144-保-1 | | | 62.00　㎡ | |

| 点　名 | X 座標 | Y 座標 | 辺　長 | 方 向 角 | 測　角 | DX | 倍 積（Y×DX） |
|---|---|---|---|---|---|---|---|
| 144-32 | 41089.573 | -67628.078 | 3.455 | 183-40-03 | 90-03-22 | -2.329 | 157505.793662 |
| 144-106 | 41086.125 | -67628.299 | 18.127 | 93-36-43 | 89-56-40 | -4.590 | 310413.892410 |
| 144-107 | 41084.983 | -67610.208 | 3.474 | 357-41-25 | 84-04-42 | 2.329 | -157464.174432 |
| 144-17 | 41088.454 | -67610.348 | 17.765 | 273-36-41 | 95-55-16 | 4.590 | -310331.497320 |
| | | | | | | 倍面積 | 124.014320 |
| | | | | | | 面　積 | 62.0071600 |

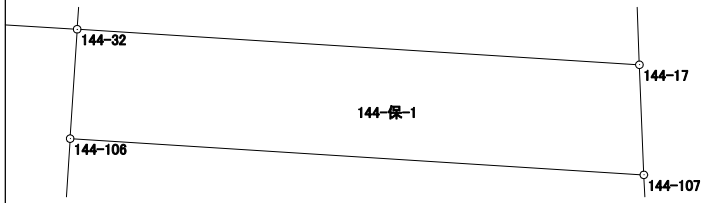

# 面積計算書（座標法）

世界測地系（測地成果2011）

| 所　在 | 地　番 | 公簿地目 | 現況地目 | 地　積 | 所 有 者 |
|---|---|---|---|---|---|
| 前橋市六供町五丁目 | 144-保-2 | | | 75.00　㎡ | |

| 点　名 | X 座標 | Y 座標 | 辺　長 | 方 向 角 | 測　角 | DX | 倍 積（Y×DX） |
|---|---|---|---|---|---|---|---|
| 144-131 | 41083.269 | -67635.423 | 26.302 | 3-37-06 | 90-00-39 | 26.077 | -1763728.925571 |
| 144-130 | 41109.519 | -67633.763 | 2.852 | 273-35-56 | 89-58-50 | 26.429 | -1787492.722327 |
| 144-132 | 41109.698 | -67636.609 | 26.302 | 183-37-06 | 90-01-10 | -26.071 | 1763354.033239 |
| 144-133 | 41083.448 | -67638.269 | 0.102 | 93-21-59 | 89-44-53 | -26.256 | 1775910.390864 |
| 144-122 | 41083.442 | -67638.167 | 2.749 | 93-36-27 | 180-14-28 | -0.179 | 12107.231893 |
| | | | | | | 倍面積 | 150.008098 |
| | | | | | | 面　積 | 75.0040490 |

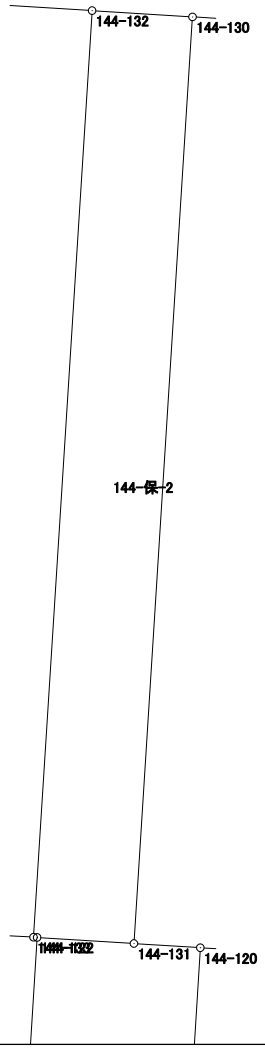

# 面積計算書（座標法）

世界測地系（測地成果2011）

| 所　在 | 地　番 | 公簿地目 | 現況地目 | 地　積 | 所 有 者 |
|---|---|---|---|---|---|
| 前橋市六供町五丁目 | 144-保-3 | | | 22.00　㎡ | |

| 点　名 | X 座標 | Y 座標 | 辺　長 | 方 向 角 | 測　角 | DX | 倍 積（Y×DX） |
|---|---|---|---|---|---|---|---|
| 144-20 | 41074.671 | -67672.865 | 24.645 | 3-35-22 | 91-55-11 | 24.571 | -1662789.965915 |
| 144-27 | 41099.268 | -67671.322 | 0.893 | 273-39-37 | 90-04-15 | 24.654 | -1668368.772588 |
| 144-110 | 41099.325 | -67672.213 | 24.676 | 183-35-14 | 89-55-37 | -24.571 | 1662773.945623 |
| 144-111 | 41074.697 | -67673.757 | 0.892 | 91-40-11 | 88-04-57 | -24.654 | 1668428.805078 |
| | | | | | | 倍面積 | 44.012198 |
| | | | | | | 面　積 | 22.0060990 |

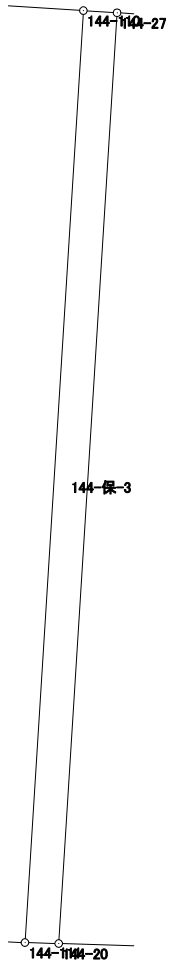

# 面積計算書（座標法）

世界測地系（測地成果2011）

| 所　在 | 地　番 | 公簿地目 | 現況地目 | 地　積 | 所 有 者 |
|---|---|---|---|---|---|
| 前橋市六供町五丁目 | 144-保-4 | | | 44.00　㎡ | |

| 点　名 | X 座標 | Y 座標 | 辺　長 | 方 向 角 | 測　角 | DX | 倍 積（Y×DX） |
|---|---|---|---|---|---|---|---|
| 144-112 | 41099.550 | -67675.716 | 1.773 | 273-41-14 | 90-05-50 | 24.867 | -1682892.029772 |
| 144-114 | 41099.664 | -67677.485 | 24.865 | 183-35-16 | 89-54-02 | -24.702 | 1671769.234470 |
| 144-115 | 41074.848 | -67679.041 | 1.773 | 91-38-55 | 88-03-39 | -24.867 | 1682974.712547 |
| 144-113 | 41074.797 | -67677.269 | 24.802 | 3-35-24 | 91-56-29 | 24.702 | -1671763.898838 |
| | | | | | | 倍面積 | 88.018407 |
| | | | | | | 面　積 | 44.0092035 |

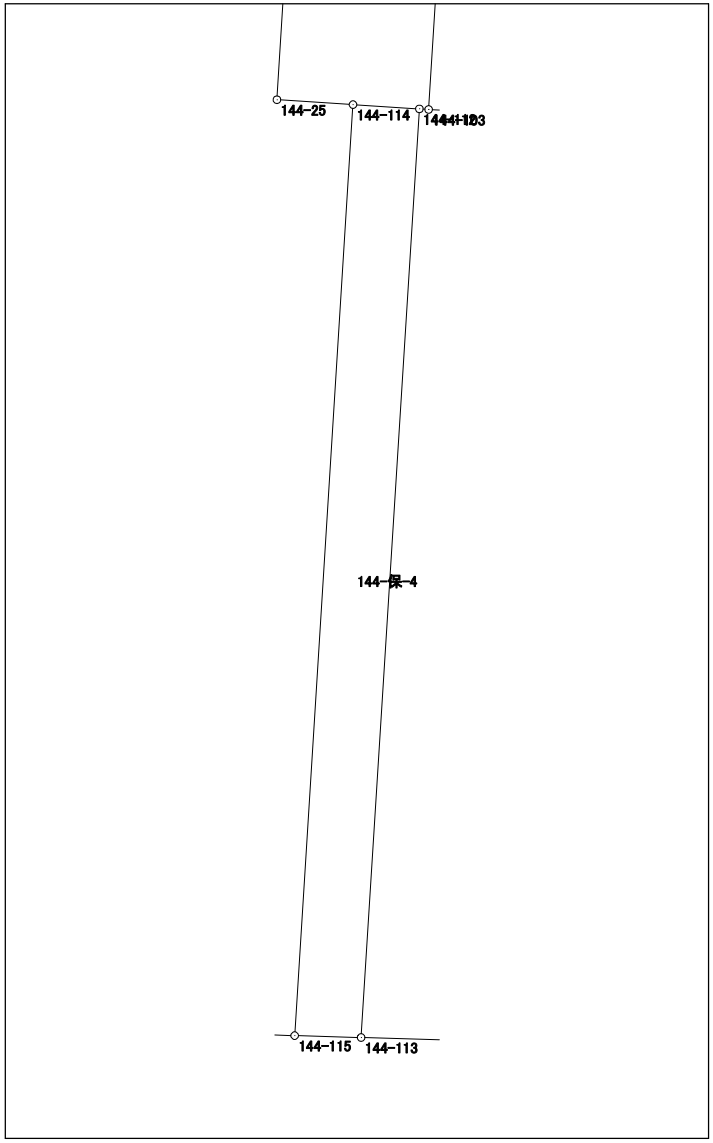

# 面積計算書（座標法）

世界測地系（測地成果2011）

| 所　在 | 地　番 | 公簿地目 | 現況地目 | 地　積 | 所 有 者 |
|---|---|---|---|---|---|
| 前橋市六供町五丁目 | 144-保-5 | | | 80.00　㎡ | |

| 点　名 | X 座標 | Y 座標 | 辺　長 | 方 向 角 | 測　角 | DX | 倍 積（Y×DX） |
|---|---|---|---|---|---|---|---|
| 144-116 | 41099.974 | -67682.383 | 0.939 | 273-36-11 | 90-00-44 | 25.045 | -1695105.282235 |
| 144-102 | 41100.033 | -67683.320 | 2.250 | 273-37-03 | 180-00-52 | 0.201 | -13604.347320 |
| 144-118 | 41100.175 | -67685.566 | 25.144 | 183-35-20 | 89-58-17 | -24.953 | 1688957.928398 |
| 144-119 | 41075.080 | -67687.140 | 3.190 | 91-39-09 | 88-03-49 | -25.187 | 1704835.995180 |
| 144-117 | 41074.988 | -67683.951 | 25.035 | 3-35-27 | 91-56-18 | 24.894 | -1684924.276194 |
| | | | | | | 倍面積 | 160.017829 |
| | | | | | | 面　積 | 80.0089145 |

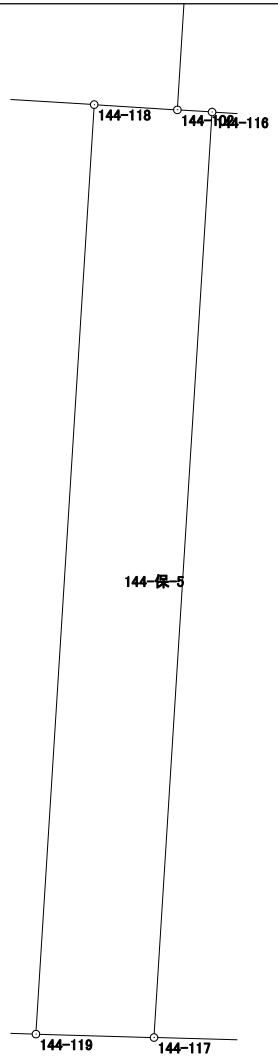

# 面積計算書（座標法）

世界測地系（測地成果2011）

| 所　在 | 地　番 | 公簿地目 | 現況地目 | 地　積 | 所 有 者 |
|---|---|---|---|---|---|
| 前橋市六供町五丁目 | 144-保-6 | | | 48.00　㎡ | |

| 点　名 | X 座標 | Y 座標 | 辺　長 | 方 向 角 | 測　角 | DX | 倍 積（Y×DX） |
|---|---|---|---|---|---|---|---|
| 144-25 | 41099.794 | -67679.513 | 12.582 | 3-37-05 | 90-01-45 | 12.377 | -837669.332401 |
| 144-13 | 41112.351 | -67678.719 | 3.814 | 273-40-59 | 90-03-54 | 12.802 | -866422.960638 |
| 144-101 | 41112.596 | -67682.525 | 12.588 | 183-37-15 | 89-56-16 | -12.318 | 833713.342950 |
| 144-102 | 41100.033 | -67683.320 | 0.939 | 93-36-11 | 89-58-56 | -12.622 | 854298.865040 |
| 144-116 | 41099.974 | -67682.383 | 2.876 | 93-35-20 | 179-59-09 | -0.239 | 16176.089537 |
| | | | | | | 倍面積 | 96.004488 |
| | | | | | | 面　積 | 48.0022440 |

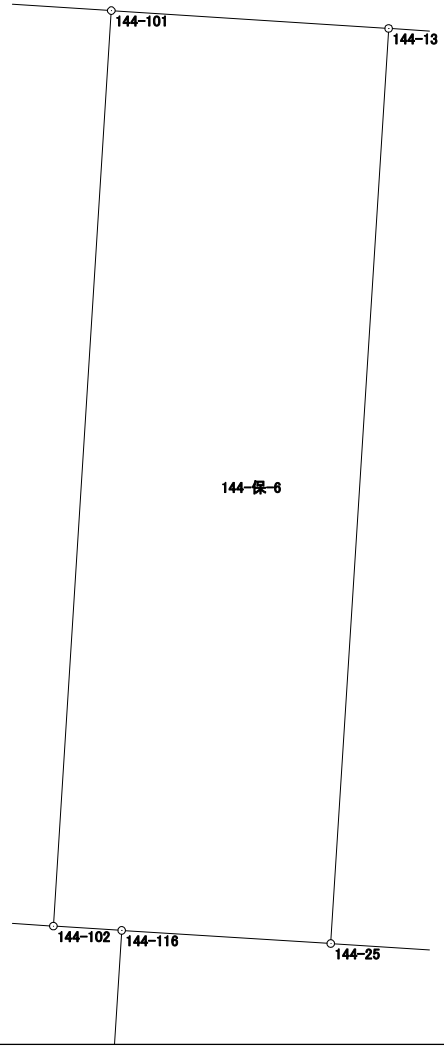

# 面積計算書（座標法）

世界測地系（測地成果2011）

| 所　在 | 地　番 | 公簿地目 | 現況地目 | 地　積 | 所 有 者 |
|---|---|---|---|---|---|
| 前橋市六供町五丁目 | 144-保-7 | | | 51.00　㎡ | |

| 点　名 | X 座標 | Y 座標 | 辺　長 | 方 向 角 | 測　角 | DX | 倍 積（Y×DX） |
|---|---|---|---|---|---|---|---|
| 144-13 | 41112.351 | -67678.719 | 12.582 | 183-37-05 | 90-00-39 | -12.302 | 832583.601138 |
| 144-25 | 41099.794 | -67679.513 | 2.032 | 93-40-04 | 90-02-59 | -12.687 | 858649.981431 |
| 144-114 | 41099.664 | -67677.485 | 1.773 | 93-41-14 | 180-01-10 | -0.244 | 16513.306340 |
| 144-112 | 41099.550 | -67675.716 | 0.248 | 93-42-23 | 180-01-09 | -0.130 | 8797.843080 |
| 144-103 | 41099.534 | -67675.469 | 12.587 | 3-37-16 | 89-54-53 | 12.546 | -849056.434074 |
| 144-104 | 41112.096 | -67674.674 | 4.053 | 273-36-26 | 89-59-10 | 12.817 | -867386.296658 |
| | | | | | | 倍面積 | 102.001257 |
| | | | | | | 面　積 | 51.0006285 |

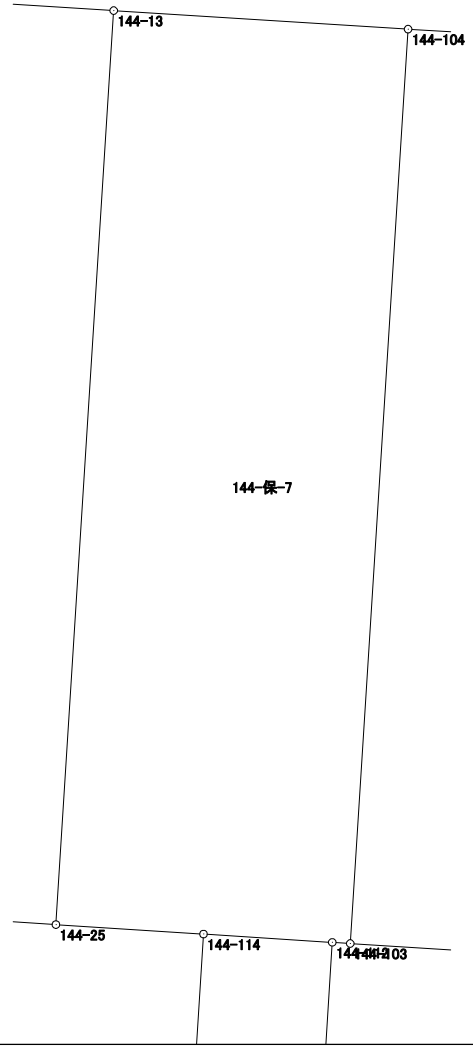

# 面積計算書（座標法）

世界測地系（測地成果2011）

| 所　在 | 地　番 | 公簿地目 | 現況地目 | 地　積 | 所 有 者 |
|---|---|---|---|---|---|
| 前橋市六供町五丁目 | 144-保-8 | | | 31.00　㎡ | |

| 点　名 | X 座標 | Y 座標 | 辺　長 | 方 向 角 | 測　角 | DX | 倍 積（Y×DX） |
|---|---|---|---|---|---|---|---|
| 144-28 | 41098.200 | -67654.231 | 13.718 | 183-36-10 | 179-58-18 | -26.250 | 1775923.563750 |
| 144-109 | 41084.509 | -67655.093 | 1.177 | 93-36-13 | 90-00-03 | -13.765 | 931272.355145 |
| 144-128 | 41084.435 | -67653.918 | 26.302 | 3-36-59 | 90-00-46 | 26.176 | -1770908.957568 |
| 144-129 | 41110.685 | -67652.259 | 1.177 | 273-36-13 | 89-59-14 | 26.324 | -1780878.065916 |
| 144-14 | 41110.759 | -67653.434 | 12.584 | 183-37-52 | 90-01-39 | -12.485 | 844653.123490 |
| | | | | | | 倍面積 | 62.018901 |
| | | | | | | 面　積 | 31.0094505 |

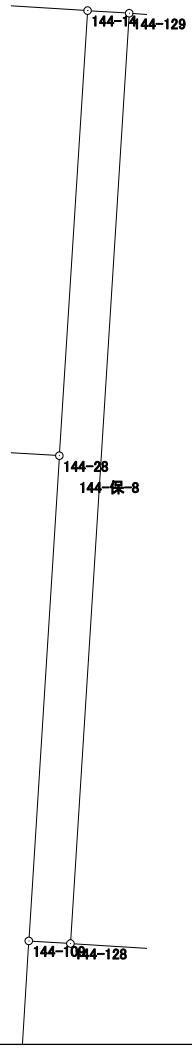

# 面積計算書（座標法）

世界測地系（測地成果2011）

| 所　在 | 地　番 | 公簿地目 | 現況地目 | 地　積 | 所 有 者 |
|---|---|---|---|---|---|
| 前橋市六供町五丁目 | 144-保-9 | | | 8.00　㎡ | |

| 点　名 | X 座標 | Y 座標 | 辺　長 | 方 向 角 | 測　角 | DX | 倍 積（Y×DX） |
|---|---|---|---|---|---|---|---|
| 144-125 | 41073.919 | -67646.894 | 10.053 | 3-33-51 | 91-54-25 | 10.011 | -677213.055834 |
| 144-124 | 41083.953 | -67646.269 | 0.795 | 273-36-28 | 90-02-37 | 10.084 | -682144.976596 |
| 144-126 | 41084.003 | -67647.062 | 10.081 | 183-33-58 | 89-57-30 | -10.011 | 677214.737682 |
| 144-127 | 41073.942 | -67647.689 | 0.795 | 91-39-26 | 88-05-28 | -10.084 | 682159.295876 |
| | | | | | | 倍面積 | 16.001128 |
| | | | | | | 面　積 | 8.0005640 |

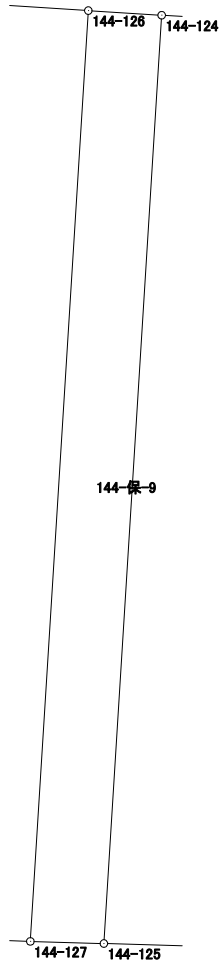

# 面積計算書（座標法）

世界測地系（測地成果2011）

| 所　在 | 地　番 | 公簿地目 | 現況地目 | 地　積 | 所 有 者 |
|---|---|---|---|---|---|
| 前橋市六供町五丁目 | 144-保-10 | | | 15.00　㎡ | |
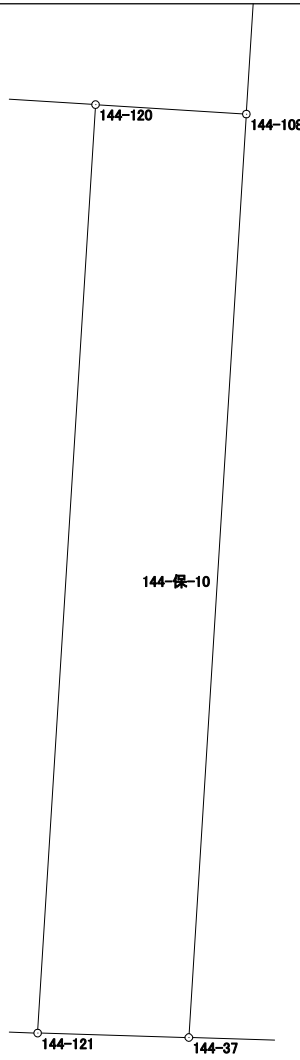
| 点　名 | X 座標 | Y 座標 | 辺　長 | 方 向 角 | 測　角 | DX | 倍 積（Y×DX） |
|---|---|---|---|---|---|---|---|
| 144-108 | 41083.052 | -67631.983 | 1.563 | 273-35-41 | 90-01-48 | 9.649 | -652581.003967 |
| 144-120 | 41083.150 | -67633.543 | 9.622 | 183-34-09 | 89-58-28 | -9.505 | 642856.826215 |
| 144-121 | 41073.547 | -67634.142 | 1.565 | 91-41-05 | 88-06-56 | -9.649 | 652601.836158 |
| 144-37 | 41073.501 | -67632.578 | 9.570 | 3-33-53 | 91-52-48 | 9.505 | -642847.653890 |
| | | | | | | 倍面積 | 30.004516 |
| | | | | | | 面　積 | 15.0022580 |